

KECAMATAN PEGANDON DALAM ANGKA 2019



KECAMATAN PEGANDON DALAM ANGKA 2019



PEGANDON DALAM ANGKA 2019
PEGANDON IN FIGURES 2019

ISSN : -

Nomor Publikasi/ *Publication Number* : 33240.1914

Katalog/ *Catalog* : 1102001.3324100

Ukuran Buku/ *Book Size* : 15 cm x 21 cm

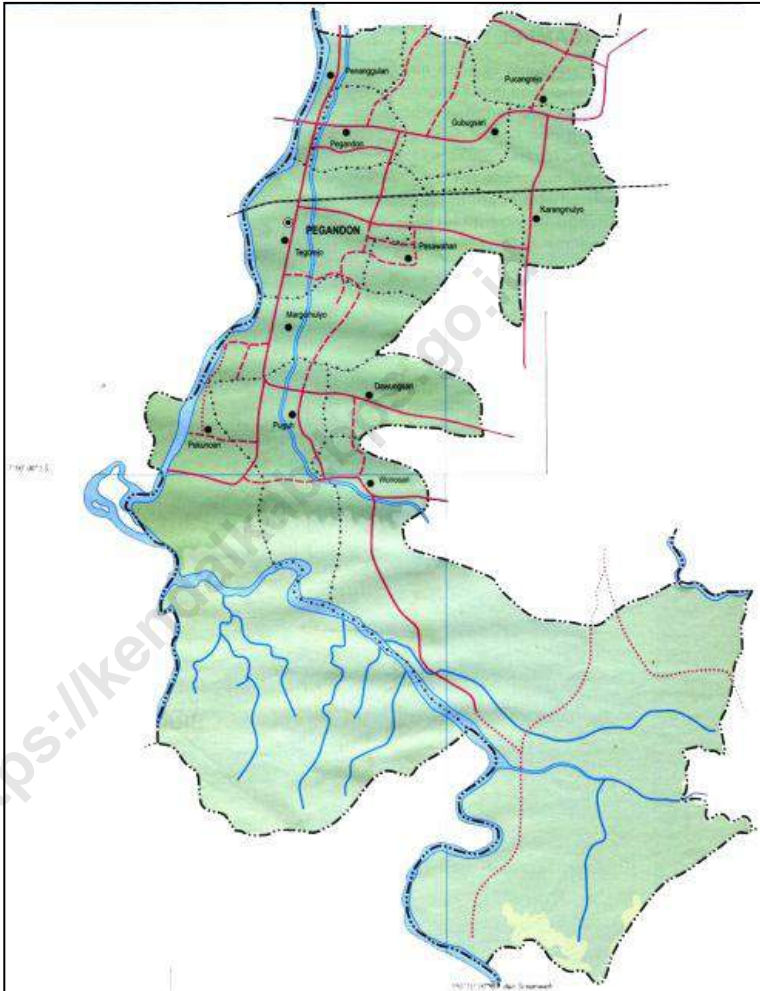
Jumlah Halaman/ *Number of Page* : xi + 101

Naskah/ *Manuscript* : Plt KSK Kecamatan Pegandon
(*Ad Intrim*) *Statistical Officer of Pegandon*

Diterbitkan Oleh/ *Published by* : BPS Kabupaten Kendal
BPS – Statistics of Kendal Regency

Boleh dikutip dengan menyebut sumbernya
May be cited with the reference of the source

PETA WILAYAH KECAMATAN PEGANDON



SAMBUTAN

Assalamu'alaikum Wr.Wb.

Alhamdulillah, segala puji bagi Allah SWT akhirnya buku KECAMATAN PEGANDON DALAM ANGKA 2019 ini dapat terbit sesuai jadwal. Ucapan terima kasih yang tak terhingga Saya ucapkan kepada Plt Koordinator Statistik Kecamatan Pegandon yang telah berupaya maksimal menyusun buku ini.

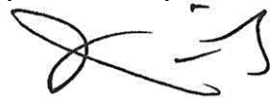
Buku ini merupakan sumber data dan informasi yang sangat penting dalam perencanaan pembangunan, utamanya yang berkaitan dengan kondisi sosial, ekonomi, dan berbagai hal lainnya.

Semoga buku ini dapat dijadikan sumber data dan informasi dalam pelaksanaan tugas baik di bidang pemerintahan, pembangunan, maupun kemasyarakatan di era sekarang ini.

Akhirnya, semoga buku ini benar-benar dapat dimanfaatkan oleh semua pihak, dalam rangka lebih memacu perkembangan pembangunan di Kecamatan Pegandon.

Wassalamu'alaikum Wr. Wb.

Kendal, September 2019
Kepala BPS Kabupaten Kendal,



Dra. Ummi Hastuti, M.Si
NIP. 19660424 199403 2 003


KATA PENGANTAR

Publikasi Kecamatan Pegandon Dalam Angka 2019 merupakan publikasi yang diterbitkan oleh Badan Pusat Statistik Kabupaten Kendal. Publikasi ini berisi berbagai data dan informasi terpilih seputar Kecamatan Pegandon untuk membantu pengguna data memahami perkembangan pembangunan serta potensi yang ada di Kecamatan Pegandon.

Publikasi Kecamatan Pegandon Dalam Angka 2019 merupakan publikasi yang terbit secara rutin setiap tahun. Analisis yang disajikan berupa analisis sederhana. Semoga publikasi ini bermanfaat bagi para pengguna data sekaligus dapat menambah referensi data statistik di Kecamatan Pegandon.

Akhirnya, Saya ucapkan terima kasih yang sebesar-besarnya kepada semua pihak yang telah membantu dalam penerbitan publikasi ini. Saran yang konstruktif sangat kami harapkan demi perbaikan publikasi di masa yang akan datang.

Pegandon, September 2019
Plh. Koordinator Statistik
Kecamatan Pegandon



Madyastuti Herni Perwitosari, SST
NIP. 19841122 200701 2 001

DAFTAR ISI

	Halaman
Sambutan	iv
Kata Pengantar	v
Daftar Isi	vi
Daftar Tabel	vii
Daftar Grafik	xi
Bab I Geografi	1
Bab II Pemerintah	16
Bab III Kependudukan	26
Bab IV Sosial	44
Bab V Pertanian	80
Bab VI Keuangan	95

DAFTAR TABEL

	Halaman
BAB I. GEOGRAFIS	
Tabel 1.1. Letak Geografis Wilayah Kecamatan Pegandon	3
Tabel 1.2. Luas Wilayah Menurut Desa Tahun 2018	4
Tabel 1.3. Jarak Kantor Desa ke Ibu Kota Kecamatan Pegandon Tahun 2018.....	5
Tabel 1.4. Luas Wilayah Kecamatan Pegandon Menurut Jenis Penggunaan Tahun 2018	6
Tabel 1.5. Luas Lahan Sawah Menurut Desa dan Jenis Pengairannya (Hektar) Tahun 2018	7
Tabel 1.6. Luas Lahan Bukan Sawah Menurut Desa dan Jenisnya (Hektar) Tahun 2018	9
Tabel 1.7. Luas Lahan Bukan Pertanian Menurut Desa dan Jenisnya (Hektar) Tahun 2018	12
Tabel 1.8. Banyaknya Hari Hujan Menurut Bulan Tahun 2016 - 2018 ...	13
Tabel 1.9. Banyaknya Curah Hujan (mm) Menurut Bulan Tahun 2016 - 2018	14
BAB II. PEMERINTAHAN	
Tabel 2.1. Banyaknya Dusun/Dukuh, Rukun Warga (RW), dan Rukun Tetangga (RT) Menurut Desa Tahun 2018	18
Tabel 2.2. Banyaknya Balai Desa dan Kantor Desa Tahun 2018	19
Tabel 2.3. Banyaknya Perangkat Desa Menurut Desa Tahun 2018	20
Tabel 2.4. Banyaknya Surat Pemberitahuan Pajak Terdaftar (SPT) Menurut Desa Tahun 2016 - 2018.....	23
Tabel 2.5. Pemasukan Pajak Bumi dan Bangunan (PBB) Menurut Desa Tahun 2016 - 2018.....	24
BAB III. PEMERINTAHAN	
Tabel 3.1. Jumlah Penduduk Menurut Jenis Kelamin Tahun 2018	28

Tabel 3.2.	Jumlah Penduduk Menurut Jenis Kelamin dan Sex Rasio Dirinci Per Desa Tahun 2018	29
Tabel 3.3.	Jumlah Penduduk, Rumah Tangga, dan Rata - rata Anggota Rumah Tangga Menurut Desa Tahun 2018	30
Tabel 3.4.	Luas Wilayah, Jumlah Penduduk, dan Kepadatan Penduduk Menurut Desa Tahun 2018	31
Tabel 3.5.	Laju Pertumbuhan Penduduk Menurut Desa Tahun 2007 - 2018	32
Tabel 3.6.	Jumlah Penduduk Menurut Kelompok Umur dan Jenis Kelamin Tahun 2016	33
Tabel 3.7.	Jumlah Penduduk Menurut Kelompok Umur dan Jenis Kelamin Tahun 2017.....	34
Tabel 3.8.	Jumlah Penduduk Menurut Kelompok Umur dan Jenis Kelamin Tahun 2018.....	35
Tabel 3.9.	Banyaknya Akseptor KB Aktif Menurut Desa dan Jenis Kontrasepsi Tahun 2018	36
Tabel 3.10.	Banyaknya Pemeluk Agama Menurut Desa Tahun 2018	38
Tabel 3.11.	Banyaknya Tempat Ibadah Menurut Desa Tahun 2018	40
Tabel 3.12.	Banyaknya Calon Jamaah Haji Menurut Desa Tahun 2016 - 2018	41
Tabel 3.13.	Banyaknya Nikah, Talak, Cerai, dan Rujuk Menurut Desa Tahun 2018	42

BAB IV. SOSIAL

Tabel 4.1.	Rasio Murid – Sekolah dan Rasio Murid - Guru Pendidikan Anak Usia Dini (PAUD) Menurut Desa Tahun 2018	46
Tabel 4.2.	Rasio Murid – Sekolah dan Rasio Murid - Guru Taman Kanak-Kanak (TK) Menurut Desa Tahun 2018	47
Tabel 4.3.	Rasio Murid – Sekolah dan Rasio Murid - Guru Sekolah Data Negeri (SDN) Menurut Desa Tahun 2018	48
Tabel 4.4.	Rasio Murid – Sekolah dan Rasio Murid - Guru Sekolah Dasar Swasta (SDS) Menurut Desa Tahun 2018	49
Tabel 4.5.	Rasio Murid – Sekolah dan Rasio Murid - Guru Madrasah Ibtidaiyah (MI) Menurut Desa Tahun 2018	50

Tabel 4.6.	Rasio Murid – Sekolah dan Rasio Murid - Guru Sekolah Menengah Pertama Negeri (SMPN) Menurut Desa Tahun 2018	51
Tabel 4.7.	Rasio Murid – Sekolah dan Rasio Murid - Guru Sekolah Menengah Pertama Swasta (SMPS) Menurut Desa Tahun 2018.....	52
Tabel 4.8.	Rasio Murid – Sekolah dan Rasio Murid - Guru Madrasah Tsanawiyah (MTs) Menurut Desa Tahun 2018.....	53
Tabel 4.9.	Rasio Murid – Sekolah dan Rasio Murid - Guru Sekolah Menengah Atas Negeri (SMAN) Menurut Desa Tahun 2018 .	54
Tabel 4.10.	Rasio Murid – Sekolah dan Rasio Murid - Guru Sekolah Menengah Atas Swasta (SMAS) Menurut Desa Tahun 2018 .	55
Tabel 4.11.	Rasio Murid – Sekolah dan Rasio Murid - Guru Sekolah Menengah Kejuruan Negeri (SMKN) Menurut Desa Tahun 2018.....	56
Tabel 4.12.	Rasio Murid – Sekolah dan Rasio Murid - Guru Sekolah Menengah Kejuruan Swasta (SMKS) Menurut Desa Tahun 2018.....	57
Tabel 4.13.	Rasio Murid – Sekolah dan Rasio Murid - Guru Madrasah Aliyah (MA) Menurut Desa Tahun 2018.....	58
Tabel 4.14.	Banyaknya Tenaga Kesehatan Menurut Desa Tahun 2018 ...	59
Tabel 4.15.	Banyaknya Fasilitas Kesehatan Menurut Desa Tahun 2018 ..	60
Tabel 4.16.	Banyaknya Lapangan Olahraga Menurut Desa Tahun 2018 ..	62
Tabel 4.17.	Banyaknya Keluarga Menurut Desa dan Jenis Tahapan Tahun 2018	63
Tabel 4.18.	Banyaknya Penderita Cacat Menurut Desa dan Jenis Cacat Tahun 2018	64
Tabel 4.19.	Banyaknya Penyandang Sosial Menurut Desa dan Jenis Penyandang Sosial Tahun 2018	65
Tabel 4.20.	Jumlah Bantuan Program Keluarga Harapan (PKH) Tahap I Menurut Desa Tahun 2018	69
Tabel 4.21.	Jumlah Bantuan Program Keluarga Harapan (PKH) Tahap II Menurut Desa Tahun 2018	71

Tabel 4.22.	Jumlah Bantuan Program Keluarga Harapan (PKH) Tahap III Menurut Desa Tahun 2018	73
Tabel 4.23.	Jumlah Bantuan Program Keluarga Harapan (PKH) Tahap IV Menurut Desa Tahun 2018	75
Tabel 4.24.	Banyaknya Rumah Tangga Sasaran Hasil Pendataan	77
Tabel 4.25.	Jumlah Penerima Program Rastrea 2016 – 2018 dan BPNT 2018	78

BAB V. PERTANIAN

Tabel 5.1.	Luas Panen dan Produksi Padi Sawah dan Padi Ladang Menurut Desa Tahun 2018	82
Tabel 5.2.	Luas Panen dan Produksi Palawija Menurut Desa Menurut Desa Tahun 2018	83
Tabel 5.3.	Luas Panen dan Produksi Tanaman Hortikultura Semusim Menurut Komoditas Tahun 2018	86
Tabel 5.4.	Luas Panen dan Produksi Tanaman Hortikultura Tahunan Menurut Komoditas Tahun 2018	87
Tabel 5.5.	Luas Areal dan Produksi Tanaman Perkebunan Menurut Komoditas Tahun 2018	88
Tabel 5.6.	Produksi dan Nilai Produksi Perikanan Menurut Komoditas Tahun 2018	89
Tabel 5.7.	Banyaknya Unggas Menurut Desa Tahun 2018	90
Tabel 5.8.	Banyaknya Ternak Menurut Desa dan Jenis Ternak Tahun 2018	92

BAB VI. KEUANGAN

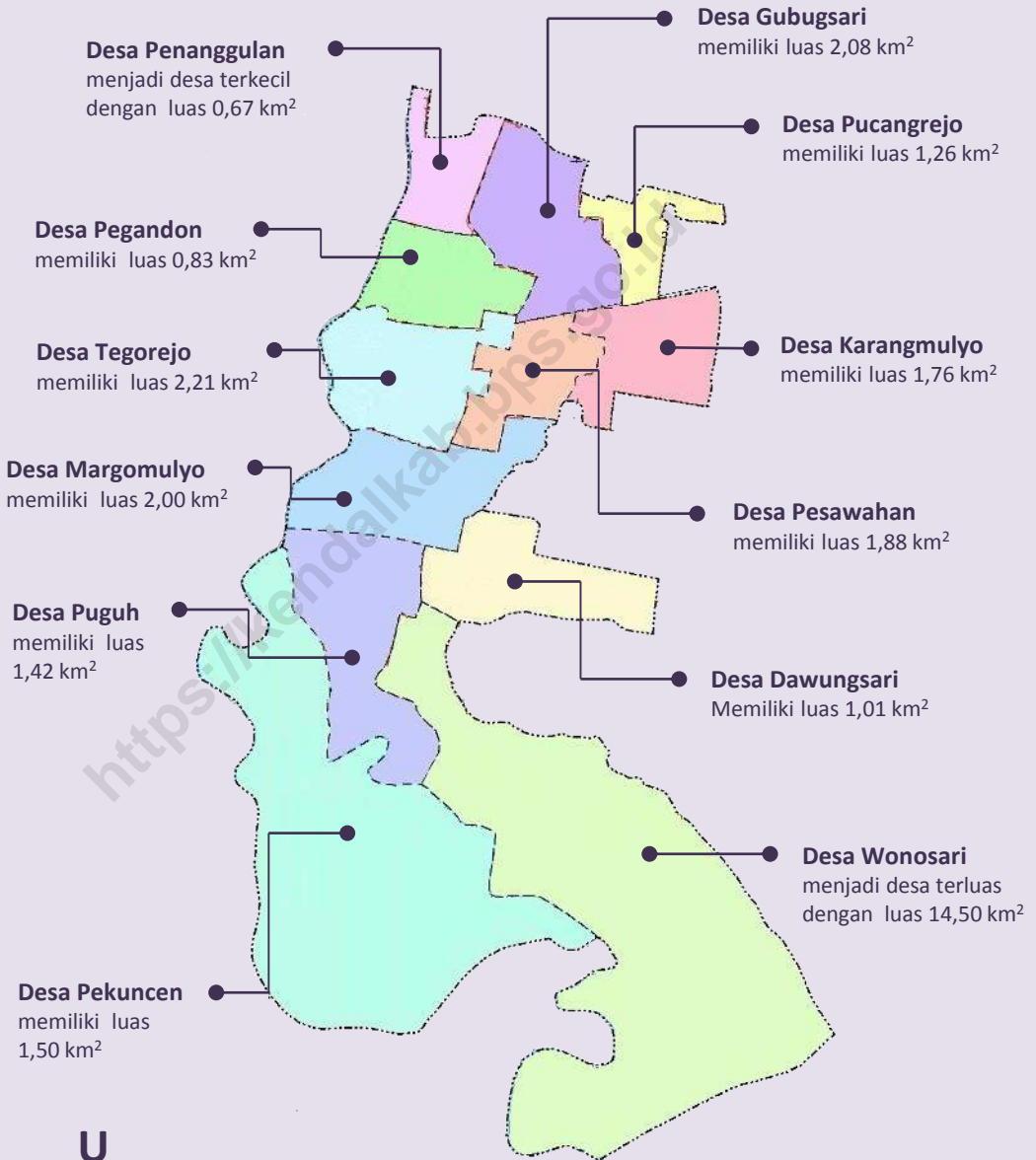
Tabel 6.1.	Banyaknya Bank Menurut Desa Tahun 2018	97
Tabel 6.2.	Banyaknya Lembaga Keuangan Bukan Bank Menurut Desa Tahun 2018	98
Tabel 6.3.	Banyaknya Tempat Perbelanjaan Menurut Desa Tahun 2018	99
Tabel 6.4.	Jumlah Dana Desa Yang Bersumber Dari APBN Dirinci Per Desa Tahun Anggaran 2018	100

DAFTAR GRAFIK

	Halaman
Grafik 1. Luas Wilayah Kecamatan Pegandon Menurut Jenis Penggunaan Tahun 2018	15
Grafik 2. Banyaknya Perangkat Desa Di Kecamatan Pegandon Tahun 2018	25
Grafik 3. Piramida Penduduk Kecamatan Pegandon Tahun 2018	43
Grafik 4. Jumlah Murid Menurut Tingkat Pendidikan di Kecamatan Pegandon Tahun 2018	79
Grafik 5. Jumlah Unggas dan Ternak Menurut Jenisnya Tahun 2018 ..	94
Grafik 6. Jumlah Dana Desa Tahun 2018	101

KECAMATAN PEGANDON

Luas Kecamatan Pegandon secara keseluruhan adalah 31,12 km² atau 3,11 persen dari luas wilayah Kabupaten Kendal



BAB I. GEOGRAFIS

Kecamatan Pegandon merupakan satu dari 20 kecamatan di Kabupaten Kendal Propinsi Jawa Tengah, dengan wilayah sebelah Utara berbatasan dengan Kecamatan Patebon, sebelah Selatan berbatasan dengan Kecamatan Singorojo, sebelah Barat berbatasan dengan Kecamatan Ngampel dan sebelah Timur berbatasan dengan Kecamatan Gemuh, dengan ketinggian tanah kurang lebih 6 meter di atas permukaan laut.

Luas wilayah Kecamatan Pegandon mencapai 31,12 km² dengan sebagian besar wilayahnya digunakan sebagai lahan pertanian bukan sawah yang berupa tegal/kebun, hutan rakyat, dan hutan negara yaitu mencapai 14,46 km² (46,7%), selebihnya untuk lahan sawah dan lahan bukan pertanian sebesar 8,33 km² (26,76%).

Apabila dilihat menurut luas wilayah desa, desa terluas di Kecamatan Pegandon adalah Desa Wonosari dengan luas wilayah sebesar 14,50 km² (46,59 persen dari luas wilayah Kecamatan Pegandon), sementara desa dengan luas terkecil adalah Desa Penanggulan dengan luas hanya sebesar 0,67 km² (2,15 persen dari luas wilayah Kecamatan Pegandon). Menurut jarak kantor desa ke ibu kota Kecamatan Pegandon, Desa Pucangrejo merupakan desa terjauh dengan jarak mencapai 4,40 km sedangkan desa terdekat adalah Desa Tegorejo yang merupakan desa tempat ibukota Kecamatan Pegandon.

Berdasarkan data dari dua titik amat di Kecamatan Pegandon, rata-rata curah hujan di wilayah Kecamatan Pegandon tahun 2018 sekitar 135 mm dengan rata-rata hari hujan sebanyak 8 hari. Hari hujan dan curah hujan terbesar terjadi di Bulan Februari dengan hari hujan sebanyak 21 hari dan rata-rata curah hujan mencapai 525,5 mm.

Tabel 1.1. Letak Geografis Wilayah Kecamatan Pegandon

Letak dan Luas	Uraian
(1)	(2)
1. Letak	60 57' 12" LS - 70 02' 54" LS 1100 07' 06" BT - 1100 11' 25" BT
2. Luas	31,12 Km ²
3. Letak Di Atas Permukaan Laut	±6 meter dpl
4. Batas Wilayah	
Sebelah Utara	: Kecamatan Patebon
Sebelah Selatan	: Kecamatan Singorojo
Sebelah Timur	: Kecamatan Gemuh
Sebelah Barat	: Kecamatan Ngampel

Sumber : Kantor Kecamatan Pegandon

Tabel 1.2. Luas Wilayah Menurut Desa Tahun 2018

Desa	Luas Wilayah (Km ²)	Persentase (%)
(1)	(2)	(3)
001 Pekuncen	1,50	0,00
002 Puguh	1,42	0,00
003 Wonosari	14,50	0,00
008 Dawungsari	1,01	0,00
009 Margomulyo	2,00	0,00
010 Tegorejo	2,21	0,00
011 Pesawahan	1,88	0,00
012 Karangmulyo	1,76	0,00
021 Pucangrejo	1,26	0,00
022 Gubugsari	2,08	0,00
023 Pegandon	0,83	0,00
024 Penanggulan	0,67	0,00
Jumlah	31,12	0,00

Sumber : Kantor Kecamatan Pegandon

Tabel 1.3. Jarak Kantor Desa ke Ibu Kota Kecamatan Pegandon Tahun 2018

Desa	Jarak (Km)
(1)	(2)
001 Pekuncen	2,60
002 Puguh	1,95
003 Wonosari	3,60
008 Dawungsari	2,90
009 Margomulyo	0,70
010 Tegorejo	0,10
011 Pesawahan	1,70
012 Karangmulyo	3,80
021 Pucangrejo	4,40
022 Gubugsari	3,40
023 Pegandon	2,10
024 Penanggulan	2,10

Sumber : Kantor Kecamatan Pegandon

Tabel 1.4. Luas Wilayah Kecamatan Pegandon Menurut Jenis Penggunaan Tahun 2018

Jenis Penggunaan	Luas (Km ²)	Persentase (%)
(1)	(2)	(3)
1. Lahan Sawah	8,33	26,76
2. Lahan Pertanian Bukan Sawah	14,46	46,47
3. Lahan Bukan Pertanian	8,33	26,76
Jumlah	31,12	100,00

Sumber : BPP Kecamatan Pegandon, SP-Lahan

Tabel 1.5. Luas Lahan Sawah Menurut Desa dan Jenis Pengairannya (Hektar) Tahun 2018

Desa	Lahan Sawah Irigasi				
	Irigasi Teknis	Irigasi Setengah Teknis	Irigasi Sederhana	Irigasi Desa	
(1)	(2)	(3)	(4)	(5)	
001 Pekuncen	39,00	-	-	-	
002 Puguh	77,00	-	-	-	
003 Wonosari	37,00	-	-	-	
008 Dawungsari	54,00	-	-	-	
009 Margomulyo	81,00	-	-	-	
010 Tegorejo	76,00	-	-	-	
011 Pesawahan	110,00	-	-	-	
012 Karangmulyo	91,00	-	-	-	
021 Pucangrejo	72,00	-	-	-	
022 Gubugsari	118,00	-	-	-	
023 Pegandon	36,00	-	-	-	
024 Penanggulan	42,00	-	-	-	
Jumlah	2018	833,00	0,00	0,00	0,00
	2017	833,00	0,00	0,00	0,00
	2016	852,00	0,00	0,00	0,00

Sumber : BPP Kecamatan Pegandon, SP-Lahan

Tabel 1.5. Lanjutan

Desa	Lahan Sawah Non Irigasi			
	Tadah Hujan	Rawa Pasang Surut	Rawa Lebak	
(1)	(6)	(7)	(8)	
001 Pekuncen	-	-	-	
002 Puguh	-	-	-	
003 Wonosari	-	-	-	
008 Dawungsari	-	-	-	
009 Margomulyo	-	-	-	
010 Tegorejo	-	-	-	
011 Pesawahan	-	-	-	
012 Karangmulyo	-	-	-	
021 Pucangrejo	-	-	-	
022 Gubugsari	-	-	-	
023 Pegandon	-	-	-	
024 Penanggulan	-	-	-	
Jumlah				
	2018	0,00	0,00	0,00
	2017	0,00	0,00	0,00
	2016	0,00	0,00	0,00

Sumber : BPP Kecamatan Pegandon, SP-Lahan

Tabel 1.6. Luas Lahan Bukan Sawah Menurut Desa dan Jenisnya (Hektar) Tahun 2018

Desa	Lahan Pertanian Bukan Sawah			
	Tegal/Kebun	Ladang/Huma	Perkebunan	
(1)	(2)	(3)	(4)	
001 Pekuncen	36,00	-	-	
002 Puguh	17,00	-	-	
003 Wonosari	62,00	-	-	
008 Dawungsari	1,00	-	-	
009 Margomulyo	3,00	-	-	
010 Tegorejo	13,00	-	-	
011 Pesawahan	-	-	-	
012 Karangmulyo	2,00	-	-	
021 Pucangrejo	-	-	-	
022 Gubugsari	-	-	-	
023 Pegandon	2,00	-	-	
024 Penanggulan	-	-	-	
Jumlah				
	2018	136,00	0,00	0,00
	2017	136,00	0,00	0,00
	2016	223,00	0,00	0,00

Sumber : BPP Kecamatan Pegandon, SP-Lahan

Tabel 1.6. Lanjutan

Desa		Lahan Pertanian Bukan Sawah		
		Hutan Rakyat	Padang Pengembalaan	Hutan Negara
(1)		(5)	(6)	(7)
001	Pekuncen	15,00	-	-
002	Puguh	15,00	-	-
003	Wonosari	57,00	-	1.223,49
008	Dawungsari	-	-	-
009	Margomulyo	-	-	-
010	Tegorejo	-	-	-
011	Pesawahan	-	-	-
012	Karangmulyo	-	-	-
021	Pucangrejo	-	-	-
022	Gubugsari	-	-	-
023	Pegandon	-	-	-
024	Penanggulan	-	-	-
Jumlah	2018	87,00	0,00	1.223,49
	2017	87,00	0,00	1.223,49
	2016	0,00	0,00	1.223,49

Sumber : BPP Kecamatan Pegandon, SP-Lahan

Tabel 1.6. Lanjutan

Desa	Lahan Pertanian Bukan Sawah			
	Sementara Tidak Diusahakan	Kolam/ Tebat/ Empang	Lainnya	
(1)	(8)	(9)	(10)	
001 Pekuncen	-	-	-	
002 Puguh	-	-	-	
003 Wonosari	-	-	-	
008 Dawungsari	-	-	-	
009 Margomulyo	-	-	-	
010 Tegorejo	-	-	-	
011 Pesawahan	-	-	-	
012 Karangmulyo	-	-	-	
021 Pucangrejo	-	-	-	
022 Gubugsari	-	-	-	
023 Pegandon	-	-	-	
024 Penanggulan	-	-	-	
Jumlah				
	2018	0,00	0,00	0,00
	2017	0,00	0,00	0,00
	2016	0,00	0,00	0,00

Sumber : BPP Kecamatan Pegandon, SP-Lahan

Tabel 1.7. Luas Lahan Bukan Pertanian Menurut Desa dan Jenisnya (Hektar) Tahun 2018

Desa	Lahan Bukan Pertanian			
	Rumah, Bangunan	Rawa-Rawa	Lainnya	
(1)	(2)	(3)	(4)	
001 Pekuncen	60,00	-	-	
002 Puguh	33,00	-	-	
003 Wonosari	70,51	-	-	
008 Dawungsari	45,00	-	1,00	
009 Margomulyo	98,00	-	18,00	
010 Tegorejo	132,00	-	-	
011 Pesawahan	78,00	-	-	
012 Karangmulyo	83,00	-	-	
021 Pucangrejo	54,00	-	-	
022 Gubugsari	90,00	-	-	
023 Pegandon	45,00	-	-	
024 Penanggulan	25,00	-	-	
Jumlah				
	2018	813,51	0,00	19,00
	2017	813,51	0,00	0,00
	2016	813,51	0,00	0,00

Sumber : BPP Kecamatan Pegandon, SP-Lahan

Tabel 1.8. Banyaknya Hari Hujan Menurut Bulan Tahun 2016 - 2018

Bulan	2016	2017		2018	
		Desa Puguh	Desa Pegandon	Desa Puguh	Desa Pegandon
(1)	(2)	(3)	(4)	(5)	(6)
01. Januari	14	19	17	19	20
02. Pebruari	18	17	18	21	20
03. Maret	8	12	9	12	12
04. April	13	11	9	11	12
05. Mei	10	7	4	4	5
06. Juni	9	7	11	5	6
07. Juli	12	5	6	-	-
08. Agustus	7	3	2	-	-
09. September	12	4	5	-	-
10. Oktober	10	9	10	-	1
11. November	18	14	13	9	11
12. Desember	17	16	16	12	14
Rata-rata	12	10	10	8	8

Sumber : UPTD Pekerjaan dan Penataan Ruang Wilayah I

Catatan : Di Kecamatan Pegandon ada 2 titik amat yaitu di Desa Puguh dan Desa Pegandon

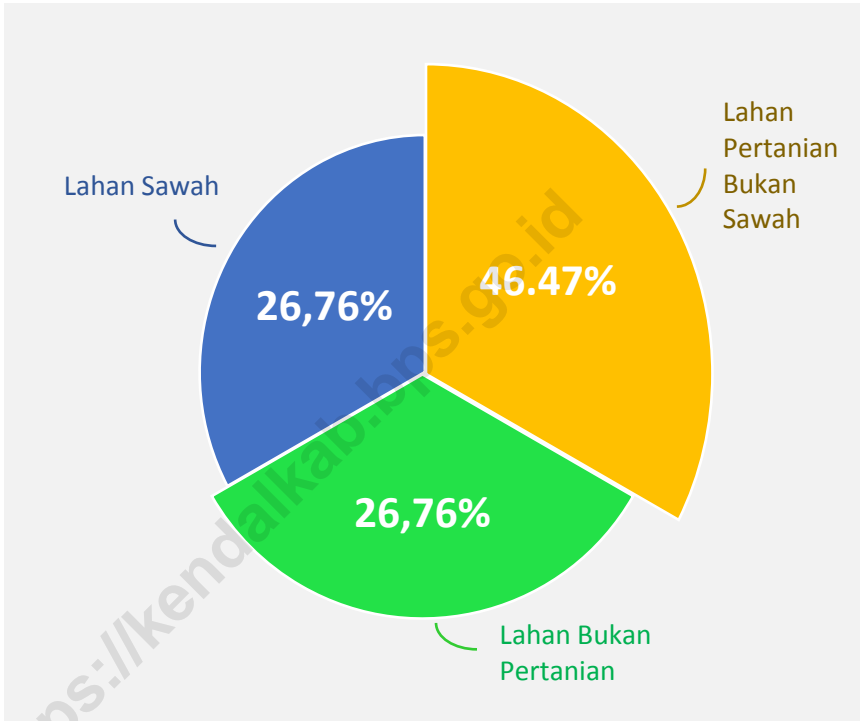
Tabel 1.9. Banyaknya Curah Hujan (mm) Menurut Bulan Tahun 2016 - 2018

Bulan	2016	2017		2018	
		Desa Puguh	Desa Pegandon	Desa Puguh	Desa Pegandon
(1)	(2)	(3)	(4)	(5)	(6)
01. Januari	342	530	349	229	234
02. Pebruari	395	347	323	549	502
03. Maret	126	145	151	323	170
04. April	236	66	99	196	151
05. Mei	231	35	10	23	29
06. Juni	326	130	135	80	40
07. Juli	275	32	20	-	-
08. Agustus	144	7	5	-	-
09. September	310	67	46	-	-
10. Oktober	133	149	96	-	1
11. November	276	232	204	126	127
12. Desember	261	383	241	251	204
Rata-rata	255	177	140	148	122

Sumber : UPTD Pekerjaan dan Penataan Ruang Wilayah I

Catatan : Di Kecamatan Pegandon ada 2 titik amat yaitu di Desa Puguh dan Desa Pegandon

Grafik 1. Luas Wilayah Kecamatan Pegandon Menurut Jenis Penggunaan Tahun 2018



Sekilas Tentang Pemerintah Desa Kecamatan Pegandon 2018

✓ Wilayah administratif

47 dusun

58 RW

213 RT

✓ Balai desa

ada

dise tiap desa

✓ Jumlah seluruh perangkat desa

91 orang

✓ Perubahan nama jabatan dan perampingan jumlah perangkat sejak

2017



Pendapatan Daerah

✓ SPPT

20.625

surat

✓ Target PBB

Rp.537.664.390,-

✓ Pemasukan PBB

Rp.529.702.860,-

✓ Realisasi PBB

98,52 persen

BAB II. PEMERINTAH

Secara administrasi, Kecamatan Pegandon terbagi menjadi 12 (dua belas) desa dengan jumlah dusun/dukuh sebanyak 47 dusun. Jumlah Rukun Warga sebanyak 58 RW dan jumlah Rukun Tetangga sebanyak 213 RT.

Jumlah aparat pemerintah desa di wilayah Kecamatan Pegandon pada tahun 2018 tercatat mencapai 91 orang yang terdiri dari 12 kepala desa, 12 sekdes, 12 kaur umum, 12 kaur keuangan, 10 kaur perencanaan, 12 kasi pemerintahan, 12 kasipelayanan, dan 9 kasi kesejahteraan. Di Desa Pekuncen, kaur umum jadi satu dengan kaur perencanaan (kaur umum dan perencanaan), sedangkan di Desa Puguh dan Pegandon, kaur pelayanan jadi satu dengan kaur kesejahteraan (kaur pelayanan dan kesejahteraan).

Banyaknya Surat Pemberitahuan Pajak Terdaftar (SPT) tahun 2018 sebanyak 20.625 lembar, mengalami kenaikan sebesar 1,53 persen dibanding tahun 2017 yang berjumlah 20.315 lembar. Sementara itu, jumlah pendapatan Pajak Bumi dan Bangunan (PBB) tahun 2018 dari 12 desa sebanyak 529,7 juta rupiah. Pendapatan pajak tersebut berasal dari seluruh wajib pajak dengan total target penerimaan pajak sebesar 537,66 juta rupiah.

Target dan pemasukan Pajak Bumi dan Bangunan (PBB) pada tahun 2018 mengalami kenaikan dibanding tahun sebelumnya. Pada tahun 2018 target PBB sebesar 537,66 juta rupiah sedangkan pemasukan PBB sebesar 529,7 juta rupiah. Walaupun jumlah pemasukan PBB tahun ini lebih besar dari tahun sebelumnya namun secara persentase pemasukan PBB mengalami penurunan dibanding tahun sebelumnya. Pada 2018 pemasukan PBB sebesar 99,52 persen sedangkan tahun 2017 pemasukan PBB sebesar 99,85 persen.

Tabel 2.1. Banyaknya Dusun/Dukuh, Rukun Warga (RW), dan Rukun Tetangga (RT) Menurut Desa Tahun 2018

Desa	Dusun/ Dukuh	Rukun Warga (RW)	Rukun Tetangga (RT)	
(1)	(2)	(3)	(4)	
001 Pekuncen	5	5	14	
002 Puguh	3	6	14	
003 Wonosari	6	6	26	
008 Dawungsari	3	3	11	
009 Margomulyo	3	3	23	
010 Tegorejo	4	10	34	
011 Pesawahan	3	3	8	
012 Karangmulyo	3	3	16	
021 Pucangrejo	3	3	14	
022 Gubugsari	5	5	17	
023 Pegandon	5	5	14	
024 Penanggulan	4	6	22	
Jumlah				
	2018	47	58	213
	2017	47	58	213
	2016	47	58	214

Sumber : Monografi Desa

Tabel 2.2. Banyaknya Balai Desa dan Kantor Desa Tahun 2018

Desa		Balai Desa	Kantor Desa
(1)		(2)	(3)
001	Pekuncen	1	1
002	Puguh	1	1
003	Wonosari	1	1
008	Dawungsari	1	1
009	Margomulyo	1	1
010	Tegorejo	1	1
011	Pesawahan	1	1
012	Karangmulyo	1	1
021	Pucangrejo	1	1
022	Gubugsari	1	1
023	Pegandon	1	1
024	Penanggulan	1	1
Jumlah	2018	12	12
	2017	12	12
	2016	12	12

Sumber : Monografi Desa

Tabel 2.3. Banyaknya Perangkat Desa Menurut Desa Tahun 2018

Desa		Kepala Desa	Sekretaris Desa	Kaur Umum
(1)		(2)	(3)	(4)
001	Pekuncen	1	1	1
002	Puguh	1	1	1
003	Wonosari	1	1	1
008	Dawungsari	1	1	1
009	Margomulyo	1	1	1
010	Tegorejo	1	1	1
011	Pesawahan	1	1	1
012	Karangmulyo	1	1	1
021	Pucangrejo	1	1	1
022	Gubugsari	1	1	1
023	Pegandon	1	1	1
024	Penanggulan	1	1	1
Jumlah	2018	12	12	12
	2017	12	12	12
	2016	11	7	8

Sumber : Kantor Kecamatan Pegandon

Keterangan : Tahun 2017 terdapat perubahan nama jabatan dan perampingan perangkat

Tabel 2.3. Lanjutan

Desa		Kaur Keuangan	Kaur Perencanaan	Kasi Pemerintahan
(1)		(5)	(6)	(7)
001	Pekuncen	1	0 ^{*)}	1
002	Puguh	1	1	1
003	Wonosari	1	1	1
008	Dawungsari	1	1	1
009	Margomulyo	1	1	1
010	Tegorejo	1	1	1
011	Pesawahan	1	1	1
012	Karangmulyo	1	1	1
021	Pucangrejo	1	-	1
022	Gubugsari	1	1	1
023	Pegandon	1	1	1
024	Penanggulan	1	1	1
Jumlah	2018	12	10	12
	2017	12	10	12
	2016	n.a.	n.a.	n.a.

Sumber : Kantor Kecamatan Pegandon

Keterangan : *) Di Pekuncen, Kaur Umum jadi satu dengan Kaur Perencanaan

Tabel 2.3. Lanjutan

Desa	Kasi Pelayanan	Kasi Kesejahteraan	Jumlah	
(1)	(8)	(9)	(10)	
001 Pekuncen	1	1	7	
002 Puguh	1	0 ^{*)}	7	
003 Wonosari	1	1	8	
008 Dawungsari	1	1	8	
009 Margomulyo	1	1	8	
010 Tegorejo	1	1	8	
011 Pesawahan	1	1	8	
012 Karangmulyo	1	1	8	
021 Pucangrejo	1	1	7	
022 Gubugsari	1	1	8	
023 Pegandon	1	0 ^{*)}	7	
024 Penanggulan	1	-	7	
Jumlah	2018	12	9	91
	2017	12	9	91
	2016	n.a.	n.a.	n.a.

Sumber : Kantor Kecamatan Pegandon

Ket. : *) Di Puguh & Pegandon, Kasi Pelayanan jadi satu dengan Kasi Kesejahteraan

Tabel 2.4. Banyaknya Surat Pemberitahuan Pajak Terdaftar (SPPT) Menurut Desa Tahun 2016 - 2018

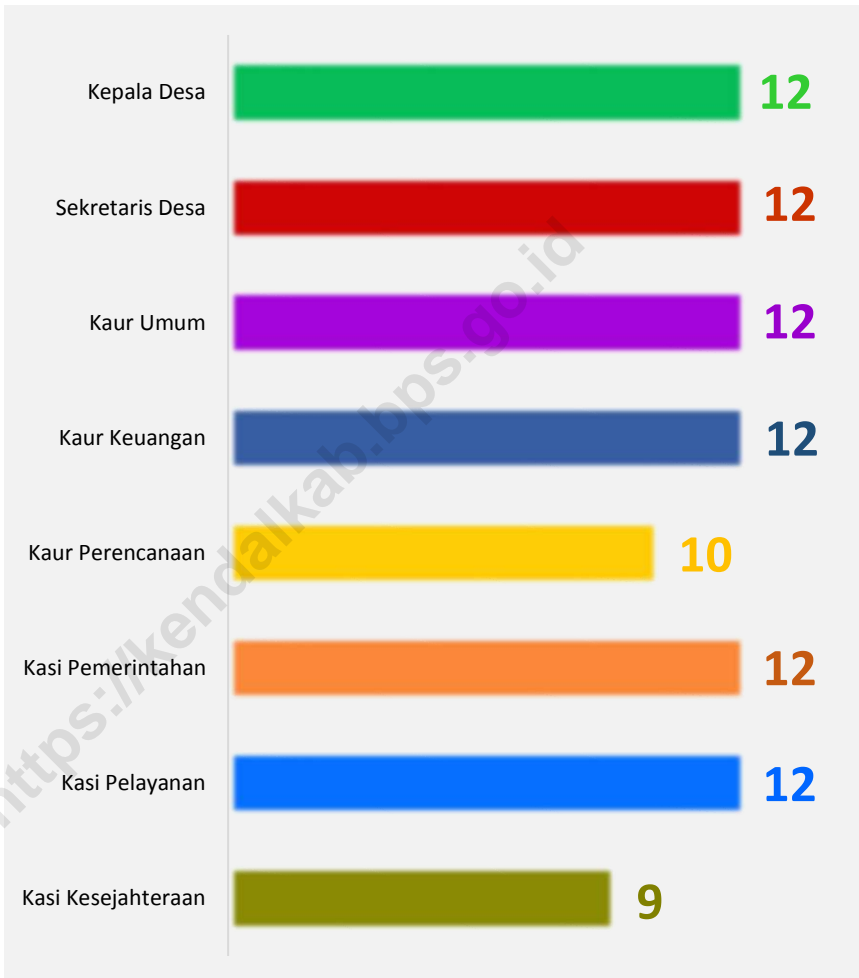
Desa	2016	2017	2018
(1)	(2)	(3)	(4)
001 Pekuncen	1 731	1 733	1 735
002 Puguh	1 495	1 502	1 509
003 Wonosari	2 369	2 368	2 436
008 Dawungsari	851	852	850
009 Margomulyo	1 887	1 887	1 895
010 Tegorejo	2 640	2 633	2 674
011 Pesawahan	1 821	1 822	1 829
012 Karangmulyo	1 504	1 501	1 521
021 Pucangrejo	1 492	1 494	1 502
022 Gubugsari	2 129	2 128	2 223
023 Pegandon	1 176	1 176	1 204
024 Penanggulan	1 214	1 219	1 247
Jumlah	20 309	20 315	20 625

Sumber : Kantor Kecamatan Pegandon

Tabel 2.5. Pemasukan Pajak Bumi dan Bangunan (PBB) Menurut Desa Tahun 2018

Desa		Target (Rp. 000,-)	Pemasukan PBB (Rp. 000,-)	Persentase PBB (%)
(1)		(2)	(3)	(4)
001	Pekuncen	46 874,09	46 874,09	100,00
002	Puguh	48 281,47	48 281,47	100,00
003	Wonosari	31 317,22	31 317,22	100,00
008	Dawungsari	26 992,59	26 992,59	100,00
009	Margomulyo	56 158,91	56 158,91	100,00
010	Tegorejo	81 802,85	73 841,32	90,27
011	Pesawahan	38 398,94	38 398,94	100,00
012	Karangmulyo	51 939,97	51 939,97	100,00
021	Pucangrejo	34 187,05	34 187,05	100,00
022	Gubugsari	46 928,52	46 928,52	100,00
023	Pegandon	36 314,08	36 314,08	100,00
024	Penanggulan	38 468,70	38 468,70	100,00
Jumlah	2018	537 664,39	529 702,86	98,52
	2017	421 147,55	420 520,74	99,85
	2016	421 432,00	410 920,00	97,51

Sumber : Kantor Kecamatan Pegandon

Grafik 2. Banyaknya Perangkat Desa di Kecamatan Pegandon Tahun 2018

DATA PENDUDUK 2018

38.227
jumlah penduduk

50,12%
laki-laki

49,88 %
perempuan



8.306
penduduk usia 0 - 14

27.215
penduduk usia 15 - 64

2.706
penduduk usia 65+

BAB III. KEPENDUDUKAN

Jumlah penduduk Kecamatan Pegandon tahun 2018 sebanyak 38.227 jiwa, terdiri dari 19.158 jiwa (50,12 %) laki-laki dan 19.069 jiwa (49,88%) perempuan. Desa dengan jumlah penduduk terbesar adalah Desa Tegorejo yaitu mencapai 5.169 jiwa (13,52 persen dari total jumlah penduduk Kecamatan Pegandon). Sementara itu, Desa Dawungsari merupakan desa dengan jumlah penduduk terkecil di Kecamatan Pegandon yaitu sebesar 1.643 jiwa (4,3 persen dari total jumlah penduduk Kecamatan Pegandon).

Kepadatan penduduk di Kecamatan Pegandon tahun 2018 sebesar 1.228 jiwa/km², hal ini menunjukkan bahwa setiap 1 km² luas wilayah di Kecamatan Pegandon dihuni oleh sekitar 1.228 jiwa. Kepadatan penduduk di Kecamatan Pegandon tahun 2018 dibandingkan tahun 2017 mengalami peningkatan sedangkan lima tahun sebelumnya berfluktuasi. Pada tahun 2013 sebesar 1.221 jiwa/km² menurun menjadi 1.195 jiwa/km² pada tahun 2014. Pada tahun 2015 kepadatan penduduk turun lagi menjadi 1.172 jiwa/km² tetapi pada tahun 2016 kepadatan penduduk naik menjadi 1.186 jiwa/km² dan turun lagi pada tahun 2017 menjadi 1.165 jiwa/km². Desa terpadat di Kecamatan Pegandon adalah Desa Penanggulan dengan kepadatan penduduk sebesar 5.330 jiwa/km², sedangkan Desa Wonosari merupakan desa dengan kepadatan penduduk terkecil yaitu sebesar 243 jiwa/km².

Penduduk Kecamatan Pegandon terbesar ada pada kelompok umur 35 – 39 tahun sebesar 3.390 jiwa sedangkan pada kelompok umur 70 – 74 tahun jumlah penduduknya terkecil dibanding kelompok umur lain yang hanya sebesar 571 jiwa. Penduduk Kecamatan Pegandon sebagian besar merupakan usia produktif (15-64 tahun).

Tabel 3.1. Jumlah Penduduk Menurut Jenis Kelamin Tahun 2008 - 2018

Tahun	Laki-Laki	Perempuan	Jumlah
(1)	(2)	(3)	(4)
2008	18.181	18.757	36.938
2009	18.413	18.952	37.365
2010	18.603	19.112	37.715
2011	18.746	19.308	38.054
2012	19.526	18.169	37.695
2013	18.879	19.128	38.007
2014	18.593	18.600	37.193
2015	18.072	18.386	36.458
2016	18.379	18.527	36.906
2017	18.711	17.554	36.265
2018	19.158	19.069	38.227

Sumber : Dinas Kependudukan dan Catatan Sipil Kabupaten Kendal

Keterangan: Data tahun 2008-2011 sumber data Statistik Kecamatan Pegandon dan 2012-2018 data dari Dinas Kependudukan dan Catatan Sipil Kabupaten Kendal

Tabel 3.2. Jumlah Penduduk Menurut Jenis Kelamin dan Sex Rasio Dirinci Per Desa Tahun 2018

Desa	Laki-Laki	Perempuan	Jumlah	Sex Rasio	
(1)	(2)	(3)	(4)	(5)	
001 Pekuncen	1 071	1 038	2 109	103	
002 Puguh	1 455	1 441	2 896	101	
003 Wonosari	1 805	1 719	3 524	105	
008 Dawungsari	809	834	1 643	97	
009 Margomulyo	1 871	1 886	3 757	99	
010 Tegorejo	2 534	2 635	5 169	96	
011 Pesawahan	1 371	1 367	2 738	100	
012 Karangmulyo	1 465	1 435	2 900	102	
021 Pucangrejo	1 330	1 282	2 612	104	
022 Gubugsari	2 134	2 101	4 235	102	
023 Pegandon	1 555	1 518	3 073	102	
024 Penanggulan	1 758	1 813	3 571	97	
Jumlah	2018	19 158	19 069	38 227	100
	2017	18 711	17 554	36 265	107
	2016	18 379	18 527	36 906	99

Sumber : Dinas Kependudukan dan Catatan Sipil Kabupaten Kendal

Tabel 3.3. Jumlah Penduduk, Rumah Tangga, dan Rata - Rata Anggota Rumah Tangga Menurut Desa Tahun 2018

Desa	Penduduk	Kepala Keluarga	Rata-Rata Anggota Rumah Tangga	
(1)	(2)	(3)	(4)	
001 Pekuncen	2 109	737	3	
002 Puguh	2 896	983	3	
003 Wonosari	3 524	1 129	3	
008 Dawungsari	1 643	557	3	
009 Margomulyo	3 757	1 299	3	
010 Tegorejo	5 169	1 748	3	
011 Pesawahan	2 738	920	3	
012 Karangmulyo	2 900	987	3	
021 Pucangrejo	2 612	824	3	
022 Gubugsari	4 235	1 368	3	
023 Pegandon	3 073	996	3	
024 Penanggulan	3 571	1 157	3	
Jumlah				
	2018	38 227	12 705	3
	2017	36 265	11 225	3
	2016	36 906	11 088	3

Sumber : Dinas Kependudukan dan Catatan Sipil Kabupaten Kendal

Tabel 3.4. Luas Wilayah, Jumlah Penduduk, dan Kepadatan Penduduk Menurut Desa Tahun 2018

Desa		Luas (Km ²)	Penduduk (Jiwa)	Kepadatan Penduduk per Km ²
(1)		(2)	(3)	(4)
001	Pekuncen	1,50	2 109	1 406
002	Puguh	1,42	2 896	2 039
003	Wonosari	14,50	3 524	243
008	Dawungsari	1,01	1 643	1 627
009	Margomulyo	2,00	3 757	1 879
010	Tegorejo	2,21	5 169	2 339
011	Pesawahan	1,88	2 738	1 456
012	Karangmulyo	1,76	2 900	1 648
021	Pucangrejo	1,26	2 612	2 073
022	Gubugsari	2,08	4 235	2 036
023	Pegandon	0,83	3 073	3 702
024	Penanggulan	0,67	3 571	5 330
Jumlah	2018	31,12	38 227	1 228
	2017	31,12	36 265	1 165
	2016	31,12	36 906	1 186

Sumber : Dinas Kependudukan dan Catatan Sipil Kabupaten Kendal

Tabel 3.5. Laju Pertumbuhan Penduduk Menurut Desa Tahun 2017-2018

Desa	Penduduk 2017 (Jiwa)	Penduduk 2018 (Jiwa)	Laju Pertumbuhan Penduduk (%)
(1)	(2)	(3)	(4)
001 Pekuncen	2.002	2.109	5,34
002 Puguh	2.747	2.896	5,42
003 Wonosari	3.406	3.524	3,46
008 Dawungsari	1.566	1.643	4,92
009 Margomulyo	3.505	3.757	7,19
010 Tegorejo	4.885	5.169	5,81
011 Pesawahan	2.530	2.738	8,22
012 Karangmulyo	2.721	2.900	6,58
021 Pucangrejo	2.468	2.612	5,83
022 Gubugsari	3.898	4.235	8,65
023 Pegandon	3.009	3.073	2,13
024 Penanggulan	3.528	3.571	1,22
Jumlah	36.265	38.227	5,41

Sumber : Dinas Kependudukan dan Catatan Sipil Kabupaten Kendal

Tabel 3.6. Jumlah Penduduk Menurut Kelompok Umur dan Jenis Kelamin Tahun 2016

Kelompok Umur	Penduduk		Jumlah
	Laki-Laki	Perempuan	
(1)	(2)	(3)	(4)
00 - 04	673	648	1 321
05 - 09	1 494	1 452	2 946
10 - 14	1 469	1 308	2 777
15 - 19	1 334	1 341	2 675
20 - 24	1 409	1 444	2 853
25 - 29	1 589	1 528	3 117
30 - 34	1 712	1 739	3 451
35 - 39	1 693	1 724	3 417
40 - 44	1 403	1 482	2 885
45 - 49	1 257	1 334	2 591
50 - 54	1 144	1 211	2 355
55 - 59	1 070	1 112	2 182
60 - 64	851	809	1 660
65 - 69	518	473	991
70 - 74	298	364	662
75 +	465	558	1 023
Jumlah	18.379	18.527	36.906

Sumber : Dinas Kependudukan dan Catatan Sipil Kabupaten Kendal

Tabel 3.7. Jumlah Penduduk Menurut Kelompok Umur dan Jenis Kelamin Tahun 2017

Kelompok Umur	Penduduk		Jumlah
	Laki-Laki	Perempuan	
(1)	(2)	(3)	(4)
00 - 04	1 191	1 093	2 284
05 - 09	1 585	1 548	3 133
10 - 14	1 527	1 364	2 891
15 - 19	1 468	1 381	2 849
20 - 24	1 419	1 334	2 753
25 - 29	1 489	1 221	2 710
30 - 34	1 619	1 358	2 977
35 - 39	1 705	1 429	3 134
40 - 44	1 353	1 264	2 617
45 - 49	1 269	1 251	2 520
50 - 54	1 145	1 192	2 337
55 - 59	1 024	1 079	2 103
60 - 64	788	776	1 564
65 - 69	506	443	949
70 - 74	236	305	541
75 +	388	515	903
Jumlah	18.712	17.553	36.265

Sumber : Dinas Kependudukan dan Catatan Sipil Kabupaten Kendal

Tabel 3.8. Jumlah Penduduk Menurut Kelompok Umur dan Jenis Kelamin Tahun 2018

Kelompok Umur	Penduduk		Jumlah
	Laki-Laki	Perempuan	
(1)	(2)	(3)	(4)
00 - 04	1 280	1 144	2 424
05 - 09	1 589	1 510	3 099
10 - 14	1 444	1 339	2 783
15 - 19	1 403	1 298	2 701
20 - 24	1 409	1 463	2 872
25 - 29	1 571	1 502	3 073
30 - 34	1 635	1 592	3 227
35 - 39	1 696	1 694	3 390
40 - 44	1 492	1 535	3 027
45 - 49	1 245	1 322	2 567
50 - 54	1 206	1 245	2 451
55 - 59	1 025	1 127	2 152
60 - 64	871	884	1 755
65 - 69	590	521	1 111
70 - 74	258	313	571
75 +	444	580	1 024
Jumlah	19.158	19.069	38.227

Sumber : Dinas Kependudukan dan Catatan Sipil Kabupaten Kendal

Tabel 3.9. Banyaknya Akseptor KB Aktif Menurut Desa dan Jenis Kontrasepsi Tahun 2018

	Desa	PUS	Kontrasepsi			
			IUD	PIL	Kondom	IMP
	(1)	(2)	(3)	(4)	(5)	(6)
001	Pekuncen	359	5	36	2	13
002	Puguh	533	8	42	4	20
003	Wonosari	713	13	63	1	70
008	Dawungsari	286	15	34	-	63
009	Margomulyo	681	23	63	7	63
010	Tegorejo	815	9	103	8	58
011	Pesawahan	476	2	42	-	34
012	Karangmulyo	491	9	63	3	32
021	Pucangrejo	452	6	88	1	58
022	Gubugsari	723	12	82	5	30
023	Pegandon	595	4	53	2	78
024	Penanggulan	584	6	34	-	65
Jumlah	2018	6 708	112	703	33	584
	2017	6 701	129	1 410	27	768
	2016	6 586	119	1 395	27	671

Sumber : Dinas P2KBP2PA

Tabel 3.9. Lanjutan

Desa	Kontrasepsi				
	Suntik	MOP	MOW	Jumlah	
(1)	(7)	(8)	(9)	(10)	
001 Pekuncen	156	1	3	216	
002 Puguh	267	1	12	354	
003 Wonosari	324	-	4	475	
008 Dawungsari	76	-	6	194	
009 Margomulyo	267	8	20	451	
010 Tegorejo	296	9	19	502	
011 Pesawahan	236	-	6	320	
012 Karangmulyo	200	3	13	323	
021 Pucangrejo	124	1	8	286	
022 Gubugsari	298	-	13	440	
023 Pegandon	263	1	10	411	
024 Penanggulan	287	3	4	399	
Jumlah	2018	2 794	27	118	4 371
	2017	2 836	39	154	5 363
	2016	2 761	143	39	5 155

Sumber : Dinas P2KBP2PA

Tabel 3.10. Banyaknya Pemeluk Agama Menurut Desa Tahun 2018

Desa		Islam	Kristen Protestan	Kristen Katholik	Budha
(1)		(2)	(3)	(4)	(5)
001	Pekuncen	2 109	-	-	-
002	Puguh	2 880	7	8	-
003	Wonosari	3 522	-	1	-
008	Dawungsari	1 633	8	2	-
009	Margomulyo	3 753	3	-	-
010	Tegorejo	5 157	4	8	-
011	Pesawahan	2 738	-	-	-
012	Karangmulyo	2 884	1	15	-
021	Pucangrejo	2 612	-	-	-
022	Gubugsari	4 230	-	5	-
023	Pegandon	3 065	-	8	-
024	Penanggulan	3 571	-	-	-
Jumlah	2018	38 154	23	47	0
	2017	36 198	24	39	0
	2016	36 801	61	44	0

Sumber : Dinas Kependudukan dan Catatan Sipil Kabupaten Kendal

Tabel 3.10. Lanjutan

Desa		Hindu	Konghucu	Kepercayaan	Jumlah
(1)		(6)	(7)	(8)	(9)
001	Pekuncen	-	-	-	2109
002	Puguh	-	-	1	2896
003	Wonosari	-	-	1	3524
008	Dawungsari	-	-	-	1643
009	Margomulyo	-	-	1	3757
010	Tegorejo	-	-	-	5169
011	Pesawahan	-	-	-	2738
012	Karangmulyo	-	-	-	2900
021	Pucangrejo	-	-	-	2612
022	Gubugsari	-	-	-	4235
023	Pegandon	-	-	-	3073
024	Penanggulan	-	-	-	3571
Jumlah	2018	0	0	3	38.227
	2017	0	0	4	36.265
	2016	0	0	n.a	36.906

Sumber : Dinas Kependudukan dan Catatan Sipil Kabupaten Kendal

Tabel 3.11. Banyaknya Tempat Ibadah Menurut Desa Tahun 2018

Desa	Masjid	Musholla/ Langgar	Gereja	Kuil/ Pura	Klenteng	
(1)	(2)	(3)	(4)	(5)	(6)	
001 Pekuncen	1	7	-	-	-	
002 Puguh	2	8	-	-	-	
003 Wonosari	4	9	-	-	-	
008 Dawungsari	1	5	-	-	-	
009 Margomulyo	2	11	-	-	-	
010 Tegorejo	2	17	-	-	-	
011 Pesawahan	2	11	-	-	-	
012 Karangmulyo	1	10	-	-	-	
021 Pucangrejo	2	10	-	-	-	
022 Gubugsari	1	18	-	-	-	
023 Pegandon	1	14	-	-	-	
024 Penanggulan	1	15	-	-	-	
Jumlah	2018	20	135	0	0	0
	2017	20	133	0	0	0
	2016	23	173	0	0	0

Sumber : KUA Kecamatan Pegandon

Tabel 3.12. Banyaknya Calon Jamaah Haji Menurut Desa Tahun 2016 - 2018

Desa	2016	2017	2018
(1)	(2)	(3)	(4)
001 Pekuncen	2	2	-
002 Puguh	2	-	3
003 Wonosari	-	2	1
008 Dawungsari	-	-	-
009 Margomulyo	1	5	-
010 Tegorejo	10	10	8
011 Pesawahan	-	-	5
012 Karangmulyo	2	4	7
021 Pucangrejo	3	-	9
022 Gubugsari	3	8	10
023 Pegandon	2	4	4
024 Penanggulan	3	6	5
Jumlah	28	41	52

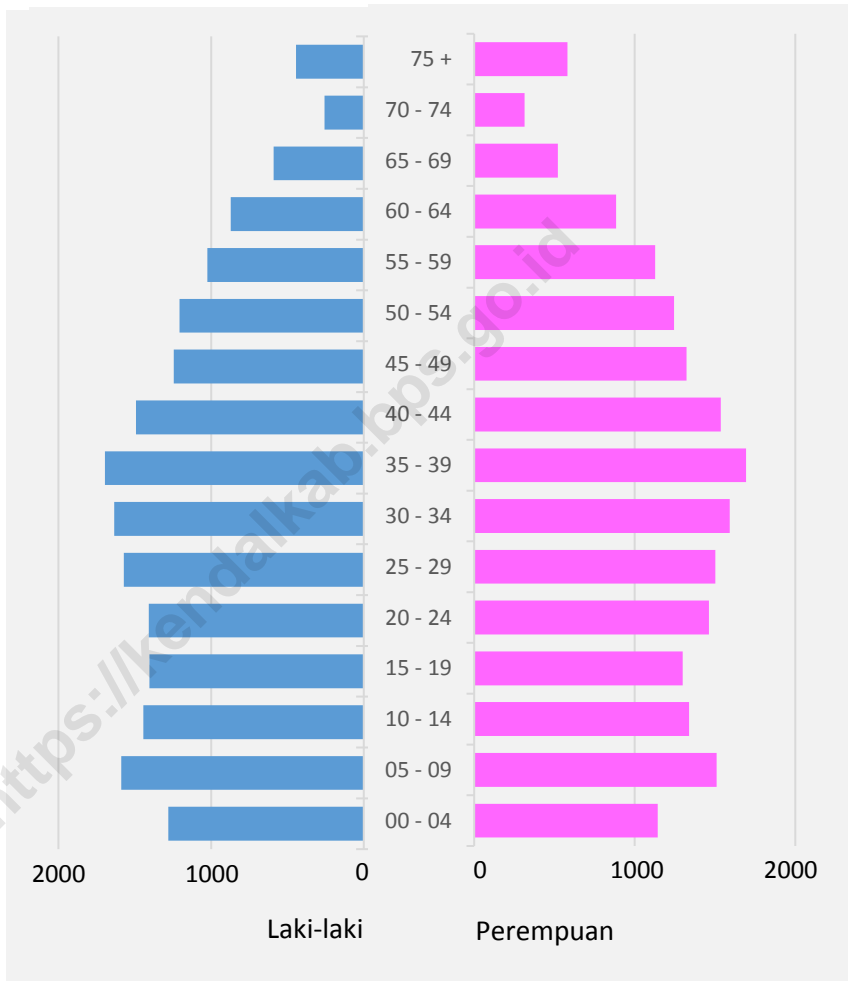
Sumber : KUA Kecamatan Pegandon

Tabel 3.13. Banyaknya Nikah, Talak, Cerai, dan Rujuk Menurut Desa Tahun 2018

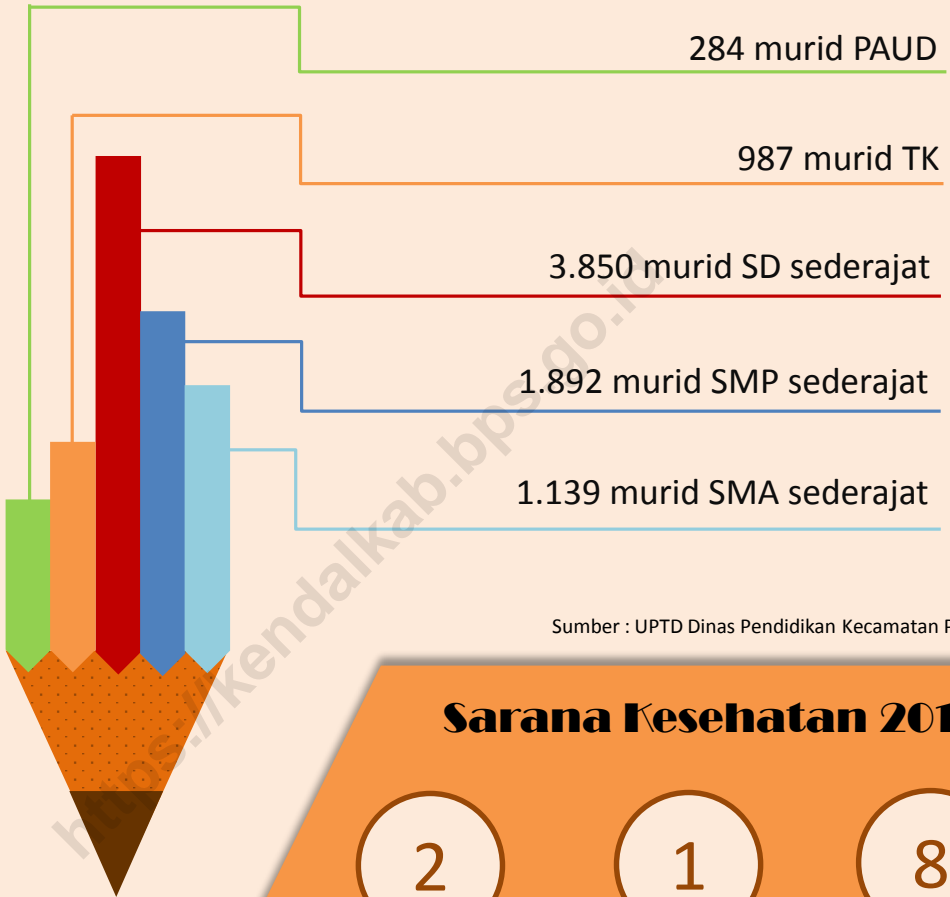
Desa		Nikah	Talak	Cerai	Rujuk
(1)		(2)	(3)	(4)	(5)
001	Pekuncen	28	-	1	-
002	Puguh	28	3	2	-
003	Wonosari	40	1	3	-
008	Dawungsari	21	-	1	-
009	Margomulyo	39	2	8	-
010	Tegorejo	53	2	6	-
011	Pesawahan	25	-	4	-
012	Karangmulyo	30	3	2	-
021	Pucangrejo	19	-	2	-
022	Gubugsari	51	2	5	-
023	Pegandon	35	-	-	-
024	Penanggulan	29	-	3	-
Jumlah	2018	398	13	37	0
	2017	392	n.a	n.a	0
	2016	378	43	57	0

Sumber : KUA Kecamatan Pegandon

Grafik 3. Piramida Penduduk Kecamatan Pegandon Tahun 2018



Jumlah Murid Menurut Tingkat Pendidikan 2018



Sumber : UPTD Dinas Pendidikan Kecamatan Pegandon

Sarana Kesehatan 2018



Sumber : Puskesmas Kecamatan Pegandon

BAB IV. SOSIAL

Pendidikan merupakan sarana penting dalam mencetak sumber daya manusia yang berkualitas, untuk itu diperlukan prasarana pendidikan yang bagus dan representatif guna mendukung wajib belajar pendidikan dasar 9 tahun. Di Kecamatan Pegandon terdapat fasilitas pendidikan mulai dari pra sekolah (Paud dan Taman Kanak – Kanak) hingga SMA. Jumlah pra sekolah pada tahun 2018 sebesar 30 unit (sekolah paud 12 unit dan sekolah TK 19 unit) dengan jumlah murid sebesar 1.271 murid (284 murid paud dan 987 murid TK)), jumlah sekolah setingkat SD di kecamatan ini mencapai 28 unit dengan 3.850 orang murid. Sementara sekolah setingkat SMP sebanyak 6 unit dengan jumlah murid sebesar 1.952 murid dan terdapat 4 unit sekolah SMA sederajat dengan 1.217 orang murid.

Di bidang kesehatan, prasarana yang ada di Kecamatan Pegandon tersedia Puskesmas 1 unit, puskesmas pembantu 1 unit, praktik dokter umum sebanyak 8 orang, 52 posyandu, 12 pos kesehatan desa, 7 apotek dan di setiap desa sudah terdapat bidan desa untuk membantu pelayanan kesehatan bagi penduduk desa.

Penyandang cacat tubuh sebagai salah satu penyandang masalah kesejahteraan sosial perlu mendapat perhatian agar mereka dapat melaksanakan fungsi sosialnya. Oleh karena itu, pemberian santunan dan rehabilitasi sosial bagi penyandang cacat dan orang jompo/terlantar mutlak diberikan. Penderita cacat di Kecamatan Pegandon pada tahun 2018 sebanyak 324 orang. Persentase terbanyak adalah penderita tuna daksa sebesar 31,48 persen dan penderita cacat retardasi sebesar 26,85 persen.

Tabel 4.1. Rasio Murid – Sekolah dan Rasio Murid - Guru Pendidikan Anak Usia Dini (PAUD) Menurut Desa Tahun 2018/2019

Desa	Sekolah	Murid	Guru	Rasio Murid-Sekolah	Rasio Murid-Guru	
(1)	(2)	(3)	(4)	(5)	(6)	
001 Pekuncen	1	18	3	18	6	
002 Puguh	1	24	4	24	6	
003 Wonosari	3	72	10	24	7	
008 Dawungsari	-	-	-	-	-	
009 Margomulyo	2	50	6	25	8	
010 Tegorejo	1	28	2	28	14	
011 Pesawahan	1	17	2	17	9	
012 Karangmulyo	-	-	-	-	-	
021 Pucangrejo	-	-	-	-	-	
022 Gubugsari	-	-	-	-	-	
023 Pegandon	1	23	6	23	4	
024 Penanggulan	2	52	5	26	10	
Jumlah	2018	12	284	38	24	7
	2017	13	270	35	21	8
	2016	n.a	n.a	n.a	n.a	n.a

Sumber : UPTD Dinas Pendidikan Kecamatan Pegandon

Tabel 4.2. Rasio Murid – Sekolah dan Rasio Murid - Guru Taman Kanak-Kanak (TK) Menurut Desa Tahun 2018/2019

Desa	Sekolah	Murid	Guru	Rasio Murid-Sekolah	Rasio Murid-Guru	
(1)	(2)	(3)	(4)	(5)	(6)	
001 Pekuncen	1	37	4	37	9	
002 Puguh	1	80	2	80	40	
003 Wonosari	1	40	4	40	10	
008 Dawungsari	1	43	3	43	14	
009 Margomulyo	1	72	2	72	36	
010 Tegorejo	3	195	8	65	24	
011 Pesawahan	1	43	2	43	22	
012 Karangmulyo	2	78	9	39	9	
021 Pucangrejo	1	42	2	42	21	
022 Gubugsari	2	97	8	49	12	
023 Pegandon	2	134	8	67	17	
024 Penanggulan	2	126	8	63	16	
Jumlah	2018	18	987	60	55	16
	2017	18	999	62	56	16
	2016	17	941	56	55	17

Sumber : UPTD Dinas Pendidikan Kecamatan Pegandon

Tabel 4.3. Rasio Murid – Sekolah dan Rasio Murid - Guru Sekolah Dasar Negeri (SDN) Menurut Desa Tahun 2018/2019

Desa	Sekolah	Murid	Guru	Rasio Murid-Sekolah	Rasio Murid-Guru	
(1)	(2)	(3)	(4)	(5)	(6)	
001 Pekuncen	1	193	8	193	24	
002 Puguh	2	380	18	190	21	
003 Wonosari	3	338	24	113	14	
008 Dawungsari	1	170	8	170	21	
009 Margomulyo	1	219	9	219	24	
010 Tegorejo	3	525	28	175	19	
011 Pesawahan	1	170	8	170	21	
012 Karangmulyo	2	262	16	131	16	
021 Pucangrejo	1	193	8	193	24	
022 Gubugsari	2	344	15	172	23	
023 Pegandon	1	219	12	219	18	
024 Penanggulan	1	144	9	144	16	
Jumlah	2018	19	3.157	163	166	19
	2017	19	3.195	155	168	21
	2016	19	3.308	182	174	18

Sumber : UPTD Dinas Pendidikan Kecamatan Pegandon

Tabel 4.4. Rasio Murid – Sekolah dan Rasio Murid - Guru Sekolah Dasar Swasta (SDS) Menurut Desa Tahun 2018/2019

Desa	Sekolah	Murid	Guru	Rasio Murid-Sekolah	Rasio Murid-Guru	
(1)	(2)	(3)	(4)	(5)	(6)	
001 Pekuncen	-	-	-	-	-	
002 Puguh	-	-	-	-	-	
003 Wonosari	-	-	-	-	-	
008 Dawungsari	-	-	-	-	-	
009 Margomulyo	-	-	-	-	-	
010 Tegorejo	-	-	-	-	-	
011 Pesawahan	-	-	-	-	-	
012 Karangmulyo	-	-	-	-	-	
021 Pucangrejo	-	-	-	-	-	
022 Gubugsari	-	-	-	-	-	
023 Pegandon	2	517	26	259	20	
024 Penanggulan	-	-	-	-	-	
Jumlah	2018	2	517	26	259	20
	2017	2	377	26	189	15
	2016	2	293	18	147	16

Sumber : UPTD Dinas Pendidikan Kecamatan Pegandon

Tabel 4.5. Rasio Murid – Sekolah dan Rasio Murid - Guru Madrasah Ibtidaiyah (MI) Menurut Desa Tahun 2018/2019

Desa	Sekolah	Murid	Guru	Rasio Murid-Sekolah	Rasio Murid-Guru	
(1)	(2)	(3)	(4)	(5)	(6)	
001 Pekuncen	-	-	-	-	-	
002 Puguh	-	-	-	-	-	
003 Wonosari	-	-	-	-	-	
008 Dawungsari	-	-	-	-	-	
009 Margomulyo	-	-	-	-	-	
010 Tegorejo	-	-	-	-	-	
011 Pesawahan	-	-	-	-	-	
012 Karangmulyo	-	-	-	-	-	
021 Pucangrejo	1	36	6	36	6	
022 Gubugsari	-	-	-	-	-	
023 Pegandon	-	-	-	-	-	
024 Penanggulan	1	140	7	140	20	
Jumlah	2018	2	176	13	88	14
	2017	2	180	14	90	13
	2016	2	178	15	89	12

Sumber : UPTD Dinas Pendidikan Kecamatan Pegandon

Tabel 4.6. Rasio Murid – Sekolah dan Rasio Murid - Guru Sekolah Menengah Pertama Negeri (SMPN) Menurut Desa Tahun 2018/2019

	Desa	Sekolah	Murid	Guru	Rasio Murid-Sekolah	Rasio Murid-Guru
	(1)	(2)	(3)	(4)	(5)	(6)
001	Pekuncen	-	-	-	-	-
002	Puguh	-	-	-	-	-
003	Wonosari	1	64	7	64	9
008	Dawungsari	-	-	-	-	-
009	Margomulyo	-	-	-	-	-
010	Tegorejo	1	622	30	622	21
011	Pesawahan	-	-	-	-	-
012	Karangmulyo	1	584	30	584	19
021	Pucangrejo	-	-	-	-	-
022	Gubugsari	-	-	-	-	-
023	Pegandon	-	-	-	-	-
024	Penanggulan	-	-	-	-	-
Jumlah	2018	3	1 270	67	423	19
	2017	3	1 300	69	433	19
	2016	3	1 236	65	412	19

Sumber : Data Pokok Pendidikan Pendidikan Dasar Menengah

Tabel 4.7. Rasio Murid – Sekolah dan Rasio Murid - Guru Sekolah Menengah Pertama Swasta (SMPS) Menurut Desa Tahun 2018/2019

Desa	Sekolah	Murid	Guru	Rasio Murid-Sekolah	Rasio Murid-Guru	
(1)	(2)	(3)	(4)	(5)	(6)	
001 Pekuncen	-	-	-	-	-	
002 Puguh	-	-	-	-	-	
003 Wonosari	-	-	-	-	-	
008 Dawungsari	-	-	-	-	-	
009 Margomulyo	-	-	-	-	-	
010 Tegorejo	-	-	-	-	-	
011 Pesawahan	-	-	-	-	-	
012 Karangmulyo	-	-	-	-	-	
021 Pucangrejo	-	-	-	-	-	
022 Gubugsari	-	-	-	-	-	
023 Pegandon	1	53	5	53	11	
024 Penanggulan	1	313	12	313	26	
Jumlah	2018	2	366	17	183	22
	2017	2	376	17	188	22
	2016	2	351	19	176	18

Sumber : Data Pokok Pendidikan Pendidikan Dasar Menengah

Tabel 4.8. Rasio Murid – Sekolah dan Rasio Murid - Guru Madrasah Tsanawiyah (MTs) Menurut Desa Tahun 2018/2019

	Desa	Sekolah	Murid	Guru	Rasio Murid-Sekolah	Rasio Murid-Guru
	(1)	(2)	(3)	(4)	(5)	(6)
001	Pekuncen	-	-	-	-	-
002	Puguh	-	-	-	-	-
003	Wonosari	-	-	-	-	-
008	Dawungsari	-	-	-	-	-
009	Margomulyo	-	-	-	-	-
010	Tegorejo	-	-	-	-	-
011	Pesawahan	-	-	-	-	-
012	Karangmulyo	-	-	-	-	-
021	Pucangrejo	-	-	-	-	-
022	Gubugsari	-	-	-	-	-
023	Pegandon	-	-	-	-	-
024	Penanggulan	1	256	25	256	10
Jumlah	2018	1	256	25	256	10
	2017	1	276	24	276	12
	2016	1	268	24	268	11

Sumber : Kantor Kementerian Agama Kabupaten Kendal

Tabel 4.9. Rasio Murid – Sekolah dan Rasio Murid - Guru Sekolah Menengah Atas Negeri (SMAN) Menurut Desa Tahun 2018/2019

Desa	Sekolah	Murid	Guru	Rasio Murid-Sekolah	Rasio Murid-Guru	
(1)	(2)	(3)	(4)	(5)	(6)	
001 Pekuncen	-	-	-	-	-	
002 Puguh	-	-	-	-	-	
003 Wonosari	-	-	-	-	-	
008 Dawungsari	-	-	-	-	-	
009 Margomulyo	-	-	-	-	-	
010 Tegorejo	-	-	-	-	-	
011 Pesawahan	-	-	-	-	-	
012 Karangmulyo	-	-	-	-	-	
021 Pucangrejo	-	-	-	-	-	
022 Gubugsari	-	-	-	-	-	
023 Pegandon	1	875	41	875	21	
024 Penanggulan	-	-	-	-	-	
Jumlah	2018	1	875	41	875	21
	2017	1	854	41	854	21
	2016	1	868	44	868	20

Sumber : Data Pokok Pendidikan Pendidikan Dasar Menengah

Tabel 4.10. Rasio Murid – Sekolah dan Rasio Murid - Guru Sekolah Menengah Atas Swasta (SMAS) Menurut Desa Tahun 2018/2019

Desa	Sekolah	Murid	Guru	Rasio Murid-Sekolah	Rasio Murid-Guru
(1)	(2)	(3)	(4)	(5)	(6)
001	Pekuncen	-	-	-	-
002	Puguh	-	-	-	-
003	Wonosari	-	-	-	-
008	Dawungsari	-	-	-	-
009	Margomulyo	-	-	-	-
010	Tegorejo	-	-	-	-
011	Pesawahan	-	-	-	-
012	Karangmulyo	-	-	-	-
021	Pucangrejo	-	-	-	-
022	Gubugsari	-	-	-	-
023	Pegandon	1	29	5	29
024	Penanggulan	-	-	-	-
Jumlah	2018	1	29	5	29
	2017	1	39	5	39
	2016	1	52	7	52

Sumber : Data Pokok Pendidikan Pendidikan Dasar Menengah

Tabel 4.11. Rasio Murid – Sekolah dan Rasio Murid - Guru Sekolah Menengah Kejuruan Negeri (SMKN) Menurut Desa Tahun 2018/2019

	Desa	Sekolah	Murid	Guru	Rasio Murid-Sekolah	Rasio Murid-Guru
	(1)	(2)	(3)	(4)	(5)	(6)
001	Pekuncen	-	-	-	-	-
002	Puguh	-	-	-	-	-
003	Wonosari	-	-	-	-	-
008	Dawungsari	-	-	-	-	-
009	Margomulyo	-	-	-	-	-
010	Tegorejo	-	-	-	-	-
011	Pesawahan	-	-	-	-	-
012	Karangmulyo	-	-	-	-	-
021	Pucangrejo	-	-	-	-	-
022	Gubugsari	-	-	-	-	-
023	Pegandon	-	-	-	-	-
024	Penanggulan	-	-	-	-	-
Jumlah	2018	0	0	0	0	0
	2017	0	0	0	0	0
	2016	0	0	0	0	0

Sumber : Data Pokok Pendidikan Pendidikan Dasar Menengah

Tabel 4.12. Rasio Murid – Sekolah dan Rasio Murid - Guru Sekolah Menengah Kejuruan Swasta (SMKS) Menurut Desa Tahun 2018/2019

	Desa	Sekolah	Murid	Guru	Rasio Murid-Sekolah	Rasio Murid-Guru
	(1)	(2)	(3)	(4)	(5)	(6)
001	Pekuncen	-	-	-	-	-
002	Puguh	-	-	-	-	-
003	Wonosari	-	-	-	-	-
008	Dawungsari	-	-	-	-	-
009	Margomulyo	-	-	-	-	-
010	Tegorejo	1	78	4	78	20
011	Pesawahan	-	-	-	-	-
012	Karangmulyo	-	-	-	-	-
021	Pucangrejo	-	-	-	-	-
022	Gubugsari	-	-	-	-	-
023	Pegandon	1	235	16	235	15
024	Penanggulan	-	-	-	-	-
Jumlah	2018	2	313	20	157	16
	2017	2	284	16	142	18
	2016	2	251	20	126	13

Sumber : Data Pokok Pendidikan Pendidikan Dasar Menengah

Tabel 4.13. Rasio Murid – Sekolah dan Rasio Murid - Guru Madrasah Aliyah (MA) Menurut Desa Tahun 2018/2019

Desa	Sekolah	Murid	Guru	Rasio Murid-Sekolah	Rasio Murid-Guru
(1)	(2)	(3)	(4)	(5)	(6)
001 Pekuncen	-	-	-	-	-
002 Puguh	-	-	-	-	-
003 Wonosari	-	-	-	-	-
008 Dawungsari	-	-	-	-	-
009 Margomulyo	-	-	-	-	-
010 Tegorejo	-	-	-	-	-
011 Pesawahan	-	-	-	-	-
012 Karangmulyo	-	-	-	-	-
021 Pucangrejo	-	-	-	-	-
022 Gubugsari	-	-	-	-	-
023 Pegandon	-	-	-	-	-
024 Penanggulan	-	-	-	-	-
Jumlah	2018	0	0	0	0
	2017	0	0	0	0
	2016	0	0	0	0

Sumber : Kantor Kementerian Agama Kabupaten Kendal

Tabel 4.14. Banyaknya Tenaga Kesehatan Menurut Desa Tahun 2018

Desa	Dokter	Mantri Kesehatan	Bidan	Perawat	Dukun Bayi	
(1)	(2)	(3)	(4)	(5)	(6)	
001 Pekuncen	-	-	2	6	3	
002 Puguh	-	-	5	5	2	
003 Wonosari	-	-	1	3	6	
008 Dawungsari	-	-	1	1	1	
009 Margomulyo	-	-	8	3	2	
010 Tegorejo	2	-	3	5	5	
011 Pesawahan	-	-	3	7	2	
012 Karangmulyo	2	-	4	6	1	
021 Pucangrejo	-	-	-	-	1	
022 Gubugsari	-	-	6	5	1	
023 Pegandon	3	-	4	5	1	
024 Penanggulan	1	-	3	2	-	
Jumlah	2018	8	0	40	48	25
	2017	8	0	48	63	19
	2016	9	95	34	0	18

Sumber : Puskesmas Kecamatan Pegandon

Tabel 4.15. Banyaknya Fasilitas Kesehatan Menurut Desa Tahun 2018

Desa	Rumah Sakit	Puskesmas	Puskesmas Pembantu	Rumah Bersalin	Praktik Dokter Umum	
(1)	(2)	(3)	(4)	(5)	(6)	
001 Pekuncen	-	-	-	-	-	
002 Puguh	-	-	-	-	-	
003 Wonosari	-	-	-	-	-	
008 Dawungsari	-	-	-	-	-	
009 Margomulyo	-	-	-	-	-	
010 Tegorejo	-	1	-	-	2	
011 Pesawahan	-	-	-	-	-	
012 Karangmulyo	-	-	1	-	2	
021 Pucangrejo	-	-	-	-	-	
022 Gubugsari	-	-	-	-	-	
023 Pegandon	-	-	-	1	3	
024 Penanggulan	-	-	-	-	1	
Jumlah	2018	0	1	1	1	8
	2017	0	1	1	0	7
	2016	0	1	1	1	8

Sumber : Puskesmas Kecamatan Pegandon

Tabel 4.15. Lanjutan

	Desa	Praktik Dokter Gigi	Posyandu	Pos Kesehatan Desa (Poskesdes)	Apotek/ Toko Obat
	(1)	(7)	(8)	(9)	(10)
001	Pekuncen	-	5	1	-
002	Puguh	-	4	1	1
003	Wonosari	-	6	1	-
008	Dawungsari	-	3	1	-
009	Margomulyo	-	5	1	-
010	Tegorejo	-	5	1	-
011	Pesawahan	-	4	1	-
012	Karangmulyo	-	4	1	-
021	Pucangrejo	-	3	1	-
022	Gubugsari	-	5	1	1
023	Pegandon	2	4	1	3
024	Penanggulan	-	4	1	2
Jumlah	2018	2	52	12	7
	2017	0	46	10	6
	2016	0	0	6	7

Sumber : Puskesmas Kecamatan Pegandon

Tabel 4.16. Banyaknya Lapangan Olahraga Menurut Desa Tahun 2018

Desa	Sepak Bola	Volly	Bulu Tangkis	Tenis	Futsal	
(1)	(2)	(3)	(4)	(5)	(6)	
001 Pekuncen	1	-	-	-	-	
002 Puguh	1	3	5	-	-	
003 Wonosari	-	-	2	-	-	
008 Dawungsari	1	-	2	-	-	
009 Margomulyo	1	1	3	-	-	
010 Tegorejo	1	2	3	-	-	
011 Pesawahan	1	-	-	-	-	
012 Karangmulyo	1	1	2	-	-	
021 Pucangrejo	-	2	-	-	-	
022 Gubugsari	1	-	1	-	-	
023 Pegandon	-	1	3	-	-	
024 Penanggulan	1	2	3	-	-	
Jumlah	2018	9	12	24	0	0
	2017	9	12	24	0	0
	2016	9	12	24	0	0

Sumber : Statistik Kecamatan Pegandon 2018

Tabel 4.17. Banyaknya Keluarga Menurut Desa dan Jenis Tahapan Tahun 2018

Desa	Pra Sejahtera	Sejahtera				Jumlah	
		I	II	III	III Plus		
(1)	(2)	(3)	(4)	(5)	(6)	(7)	
001	Pekuncen	219	99	95	148	6	567
002	Puguh	261	148	201	187	43	840
003	Wonosari	679	199	45	101	26	1.050
008	Dawungsari	102	125	139	131	34	531
009	Margomulyo	641	107	159	200	54	1.161
010	Tegorejo	544	239	214	406	56	1.459
011	Pesawahan	232	148	161	153	53	747
012	Karangmulyo	436	144	145	108	93	926
021	Pucangrejo	204	248	167	103	15	737
022	Gubugsari	355	275	316	239	42	1.227
023	Pegandon	152	96	170	435	36	889
024	Penanggulan	563	314	87	55	29	1.048
Jumlah	2018	4 388	2 142	1 899	2 266	487	11 182
	2017	4 388	2 102	1 898	2 266	487	6 753
	2016	4 646	1 685	1 694	2 416	536	10 977

Sumber : Dinas P2KBP2PA

Tabel 4.18. Banyaknya Penderita Cacat Menurut Desa dan Jenis Cacat Tahun 2018

Desa	Tuna Netra	Tuna Fisik dan Mental	Tuna Rungu	Tuna Wicara	Tuna Daksa	Retardasi	
(1)	(2)	(3)	(4)	(5)	(6)	(7)	
001 Pekuncen	-	2	6	-	6	4	
002 Puguh	1	2	-	4	1	1	
003 Wonosari	5	1	15	2	4	13	
008 Dawungsari	1	1	5	-	7	10	
009 Margomulyo	3	8	12	2	12	11	
010 Tegorejo	11	-	10	4	20	12	
011 Pesawahan	1	-	5	-	11	5	
012 Karangmulyo	-	-	3	1	19	7	
021 Pucangrejo	1	-	-	1	7	5	
022 Gubugsari	-	1	8	3	9	5	
023 Pegandon	-	3	1	1	2	11	
024 Penanggulan	-	8	3	-	4	3	
Jumlah	2018	23	26	68	18	102	87
	2017	22	21	63	18	100	77
	2016	33	151	22	n.a.	40	

Sumber : Dinas Sosial Kabupaten Kendal

Tabel 4.19. Banyaknya Penyandang Sosial Menurut Desa dan Jenis Penyandang Sosial Tahun 2018

	Desa	Anak Balita Terlantar	Anak Dengan Kedisabilitas (ADK)	Anak Terlantar	Anak Yang Memerlukan Perlindungan Khusus
	(1)	(2)	(3)	(4)	(5)
001	Pekuncen	-	1	1	-
002	Puguh	-	1	-	-
003	Wonosari	-	1	-	-
008	Dawungsari	-	1	-	-
009	Margomulyo	-	5	-	-
010	Tegorejo	-	3	-	-
011	Pesawahan	-	-	-	-
012	Karangmulyo	-	1	-	-
021	Pucangrejo	-	-	-	-
022	Gubugsari	1	2	-	-
023	Pegandon	-	1	-	-
024	Penanggulan	-	2	-	-
Jumlah	2018	1	18	1	0
	2017	3	19	8	1
	2016	n.a.	n.a.	n.a.	n.a.

Sumber : Dinas Sosial Kabupaten Kendal

Tabel 4.19. Lanjutan

Desa		Bekas Warga Binaan Lembaga Pemasyarakatan (BWBLP)	Fakir Miskin	Korban Bencana Alam	Korban Penyalahgunaan NAPZA
(1)		(6)	(7)	(8)	(9)
001	Pekuncen	1	587	-	-
002	Puguh	-	1 176	-	-
003	Wonosari	-	883	-	-
008	Dawungsari	1	1 250	-	-
009	Margomulyo	-	849	1	-
010	Tegorejo	-	569	-	-
011	Pesawahan	8	999	1	2
012	Karangmulyo	1	621	-	-
021	Pucangrejo	-	1 489	-	-
022	Gubugsari	1	830	-	-
023	Pegandon	8	1 679	-	-
024	Penanggulan	-	1 353	-	-
Jumlah	2018	20	12.285	2	2
	2017	20	15.517	12	3
	2016	n.a.	n.a.	n.a.	n.a.

Sumber : Dinas Sosial Kabupaten Kendal

Tabel 4.19. Lanjutan

Desa		Lanjut Usia Terlantar	Orang dengan HIV/ AIDS (ODHA)	Penyandang Disabilitas
(1)		(10)	(11)	(12)
001	Pekuncen	12	-	27
002	Puguh	35	1	34
003	Wonosari	18	-	34
008	Dawungsari	12	-	50
009	Margomulyo	-	-	19
010	Tegorejo	16	-	22
011	Pesawahan	5	-	30
012	Karangmulyo	-	-	22
021	Pucangrejo	1	1	17
022	Gubugsari	5	-	10
023	Pegandon	32	-	63
024	Penanggulan	30	-	43
Jumlah	2018	166	2	371
	2017	565	4	236
	2016	n.a.	n.a.	n.a.

Sumber : Dinas Sosial Kabupaten Kendal

Tabel 4.19. Lanjutan

Desa		Perempuan Rawan Sosial Ekonomi	Tuna Susila	Total
(1)		(13)	(14)	(15)
001	Pekuncen	33	-	662
002	Puguh	50	-	1 297
003	Wonosari	-	-	936
008	Dawungsari	160	-	1 474
009	Margomulyo	15	-	889
010	Tegorejo	4	-	614
011	Pesawahan	28	-	1 073
012	Karangmulyo	39	-	684
021	Pucangrejo	7	-	1 515
022	Gubugsari	6	-	855
023	Pegandon	50	-	1 833
024	Penanggulan	34	-	1 462
Jumlah	2018	426	0	13.294
	2017	600	1	16.989
	2016	n.a.	n.a.	n.a.

Sumber : Dinas Sosial Kabupaten Kendal

Tabel 4.20. Jumlah Bantuan Program Keluarga Harapan (PKH) Tahap I Menurut Desa Tahun 2018

Desa	Bumil	Balita	Apras	SD	SMP	
(1)	(2)	(3)	(4)	(5)	(6)	
001 Pekuncen	-	3	1	23	14	
002 Puguh	1	12	4	31	26	
003 Wonosari	1	10	6	56	38	
008 Dawungsari	-	7	4	10	8	
009 Margomulyo	-	32	5	67	34	
010 Tegorejo	2	33	2	72	40	
011 Pesawahan	2	10	1	22	20	
012 Karangmulyo	-	11	2	29	12	
021 Pucangrejo	-	10	1	41	27	
022 Gubugsari	-	9	2	41	25	
023 Pegandon	-	5	2	26	13	
024 Penanggulan	-	15	-	36	22	
Jumlah	2018	6	157	30	454	279
	2017	11	236	9	481	299
	2016	11	231	n.a.	438	242

Sumber : Dinas Sosial Kabupaten Kendal

Tabel 4.20. Lanjutan

Desa	SMA	LU	DB	KPM	Dana Tersalurkankan (Rp)	
(1)	(7)	(8)	(9)	(10)	(11)	
001 Pekuncen	14	4	-	61	30 500 000	
002 Puguh	16	5	-	95	47 000 000	
003 Wonosari	25	3	1	152	76 000 000	
008 Dawungsari	4	4	-	69	34 500 000	
009 Margomulyo	16	4	-	159	78 500 000	
010 Tegorejo	40	11	1	204	102 000 000	
011 Pesawahan	20	6	1	68	34 000 000	
012 Karangmulyo	9	3	-	88	44 000 000	
021 Pucangrejo	31	3	1	160	79 500 000	
022 Gubugsari	29	1	-	115	57 500 000	
023 Pegandon	9	-	-	61	30 500 000	
024 Penanggulan	18	2	-	94	47 000 000	
Jumlah	2018	231	46	4	1 326	661 000 000
	2017	172	47	4	681	340 500 000
	2016	n.a.	n.a.	n.a.	n.a.	445 011 250

Sumber : Dinas Sosial Kabupaten Kendal

Tabel 4.21. Jumlah Bantuan Program Keluarga Harapan (PKH) Tahap II Menurut Desa Tahun 2018

	Desa	Bumil	Balita	Apras	SD	SMP
	(1)	(2)	(3)	(4)	(5)	(6)
001	Pekuncen	1	7	3	31	17
002	Puguh	5	22	6	48	35
003	Wonosari	1	37	11	94	51
008	Dawungsari	-	15	14	28	16
009	Margomulyo	-	52	10	95	48
010	Tegorejo	4	47	3	120	52
011	Pesawahan	2	12	2	36	30
012	Karangmulyo	-	26	9	51	27
021	Pucangrejo	1	23	11	98	58
022	Gubugsari	-	18	4	66	37
023	Pegandon	-	11	5	46	20
024	Penanggulan	1	21	6	58	40
Jumlah	2018	15	291	84	771	431
	2017	12	243	12	479	295
	2016	14	235	n.a.	435	240

Sumber : Dinas Sosial Kabupaten Kendal

Tabel 4.21. Lanjutan

Desa	SMA	LU	DB	KPM	Dana Tersalurkan (Rp)	
(1)	(7)	(8)	(9)	(10)	(11)	
001 Pekuncen	15	11	2	61	30 500 000	
002 Puguh	17	15	5	96	48 000 000	
003 Wonosari	31	15	3	151	75 500 000	
008 Dawungsari	7	17	-	69	34 500 000	
009 Margomulyo	37	29	7	159	79 500 000	
010 Tegorejo	68	31	2	204	102 000 000	
011 Pesawahan	22	8	2	68	34 000 000	
012 Karangmulyo	16	12	2	88	44 000 000	
021 Pucangrejo	48	16	3	160	79 500 000	
022 Gubugsari	41	16	-	114	57 000 000	
023 Pegandon	21	3	4	61	30 500 000	
024 Penanggulan	34	13	1	94	47 000 000	
Jumlah	2018	357	186	31	1.325	662 000 000
	2017	170	42	4	680	340 000 000
	2016	n.a.	n.a.	n.a.	n.a.	182 345 000

Sumber : Dinas Sosial Kabupaten Kendal

Tabel 4.22. Jumlah Bantuan Program Keluarga Harapan (PKH) Tahap III Menurut Desa Tahun 2018

	Desa	Bumil	Balita	Apras	SD	SMP
	(1)	(2)	(3)	(4)	(5)	(6)
001	Pekuncen	1	7	3	31	17
002	Puguh	5	22	6	48	35
003	Wonosari	1	38	11	94	51
008	Dawungsari	-	15	14	28	16
009	Margomulyo	-	51	10	95	48
010	Tegorejo	3	48	3	120	52
011	Pesawahan	2	12	2	36	30
012	Karangmulyo	-	26	9	51	27
021	Pucangrejo	1	23	11	98	58
022	Gubugsari	-	18	4	66	37
023	Pegandon	-	11	5	46	20
024	Penanggulan	1	21	6	58	40
Jumlah	2018	14	292	84	771	431
	2017	12	242	12	480	292
	2016	11	238	n.a.	435	238

Sumber : Dinas Sosial Kabupaten Kendal

Tabel 4.22. Lanjutan

Desa	SMA	LU	DB	KPM	Dana Tersalurkan (Rp)	
(1)	(7)	(8)	(9)	(10)	(11)	
001 Pekuncen	15	12	2	60	30 000 000	
002 Puguh	17	13	5	96	48 000 000	
003 Wonosari	31	16	3	152	76 000 000	
008 Dawungsari	7	17	-	69	34 500 000	
009 Margomulyo	37	29	6	157	78 500 000	
010 Tegorejo	68	30	1	203	101 500 000	
011 Pesawahan	22	8	2	68	34 000 000	
012 Karangmulyo	16	10	1	88	43 500 000	
021 Pucangrejo	48	19	2	160	79 500 000	
022 Gubugsari	41	17	-	114	57 000 000	
023 Pegandon	21	4	4	61	30 500 000	
024 Penanggulan	34	13	1	94	47 000 000	
Jumlah	2018	357	188	27	1.322	660 000 000
	2017	169	47	4	676	338 000 000
	2016	n.a.	n.a.	n.a.	n.a.	181 943 750

Sumber : Dinas Sosial Kabupaten Kendal

Tabel 4.23. Jumlah Bantuan Program Keluarga Harapan (PKH) Tahap IV Menurut Desa Tahun 2018

Desa	Bumil	Balita	Apras	SD	SMP	
(1)	(2)	(3)	(4)	(5)	(6)	
001 Pekuncen	1	19	12	1	6	
002 Puguh	3	37	23	3	19	
003 Wonosari	1	50	34	1	35	
008 Dawungsari	-	16	9	-	17	
009 Margomulyo	-	48	41	-	46	
010 Tegorejo	2	44	67	2	50	
011 Pesawahan	2	26	22	2	9	
012 Karangmulyo	-	25	12	-	25	
021 Pucangrejo	1	58	39	1	21	
022 Gubugsari	-	36	38	-	16	
023 Pegandon	-	23	16	-	10	
024 Penanggulan	1	35	42	1	19	
Jumlah	2018	11	417	355	11	273
	2017	8	154	30	453	282
	2016	9	236	n.a.	482	297

Sumber : Dinas Sosial Kabupaten Kendal

Tabel 4.23. Lanjutan

Desa	SMA	LU	DB	KPM	Dana Tersalurkan (Rp)	
(1)	(7)	(8)	(9)	(10)	(11)	
001 Pekuncen	1	12	2	61	16 543 350	
002 Puguh	2	13	5	94	25 258 900	
003 Wonosari	5	16	3	146	39 109 100	
008 Dawungsari	4	17	-	67	17 919 450	
009 Margomulyo	7	29	6	156	41 772 600	
010 Tegorejo	2	30	1	194	51 819 900	
011 Pesawahan	1	8	2	67	17 386 750	
012 Karangmulyo	6	10	1	84	22 255 050	
021 Pucangrejo	9	19	2	155	41 432 250	
022 Gubugsari	-	17	-	111	29 564 850	
023 Pegandon	2	4	4	56	15 063 600	
024 Penanggulan	2	13	1	94	25 036 900	
Jumlah	2018	41	188	27	1.285	343 162 700
	2017	229	46	4	658	329 000 000
	2016	n.a.	n.a.	n.a.	n.a.	224 083 308

Sumber : Dinas Sosial Kabupaten Kendal

Tabel 4.24. Banyaknya Rumah Tangga Sasaran Hasil Pendataan

Desa	Pendataan (Rumah Tangga)		
	PSE 2005	PPLS 2008	PPLS 2011
(1)	(2)	(3)	(4)
001 Pekuncen	122	168	178
002 Puguh	149	188	269
003 Wonosari	250	279	468
008 Dawungsari	92	149	197
009 Margomulyo	178	269	393
010 Tegorejo	263	369	600
011 Pesawahan	170	203	310
012 Karangmulyo	184	226	345
021 Pucangrejo	155	194	507
022 Gubugsari	202	294	410
023 Pegandon	91	146	367
024 Penanggulan	83	181	268
Jumlah	1.939	2.666	4.312

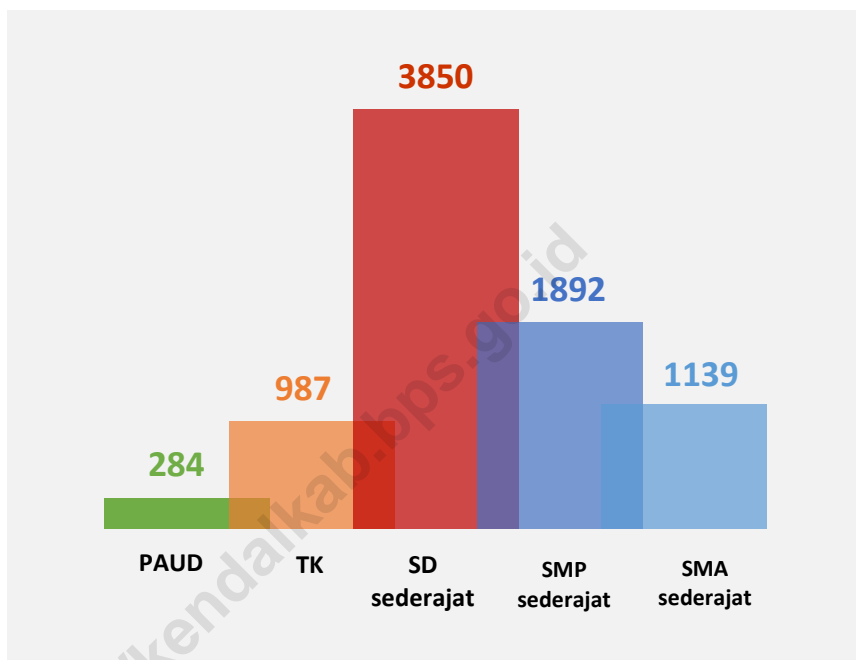
Sumber : BPS Kabupaten Kendal

Tabel 4.25. Jumlah Penerima Program Rastra Tahun 2016 - 2018 dan BPNT 2018

Desa	Penerima Program Rastra			BPNT Mei - Desember 2018
	2016	2017	Januari - April 2018	
(1)	(2)	(3)	(4)	(5)
001 Pekuncen	83	142	148	148
002 Puguh	142	164	173	174
003 Wonosari	227	308	305	301
008 Dawungsari	100	142	149	149
009 Margomulyo	223	273	249	247
010 Tegorejo	305	349	342	340
011 Pesawahan	158	128	128	128
012 Karangmulyo	180	141	147	143
021 Pucangrejo	239	247	258	258
022 Gubugsari	195	200	190	190
023 Pegandon	157	117	124	124
024 Penanggulan	106	150	159	156
Jumlah	2.115	2.361	2.372	2.358

Sumber : Dinas Sosial Kabupaten Kendal

Grafik 4. Jumlah Murid Menurut Tingkat Pendidikan di Kecamatan Pegandon Tahun 2018



● **Produksi padi**
Padi sawah 6.556,45 ton
Padi gogo 9,97 ton

● **Produksi palawija**
terbesar adalah jagung 13.534,58 ton

● **Produksi hortikultura tahunan**
terbesar adalah mangga 7.271 kuintal

● **Produksi hortikultura semusim**
terbesar adalah bawang merah 39.506 kuintal

● **Produksi perkebunan**
terbesar adalah
Tembakau
214,2 ton

● **Populasi peternakan**
terbesar adalah ayam pedaging 314.000 ekor

● **Produksi Perikanan**
Lele 60,761 ton
Gurame 2,01 ton

HASIL PERTANIAN 2018

BAB V. PERTANIAN

Komoditas utama tanaman pangan yang diusahakan di Kecamatan Pegandon adalah padi dan jagung. Tanaman padi di Kecamatan Pegandon didominasi oleh padi sawah. Luas panen padi sawah mencapai 99,75 persen dari seluruh luas panen padi sedangkan jumlah produksi padi sawah 99,85 persen dari total produksi padi di Kecamatan Pegandon.

Pada tahun 2018, luas panen tanaman jagung mencapai 1.941,5 hektar dengan produksi sebesar 13.534,58 ton. Produksi jagung pada tahun 2018 mengalami penurunan sebesar 13,48 persen dari tahun 2017. Penurunan produksi ini dipengaruhi adanya kekeringan karena kurangnya curah hujan. Luas panen padi terbesar ada di Desa Pesawahan dengan luas 204 hektar yang menghasilkan produksi padi sawah sebesar 1.087,12 ton. Untuk tanaman jagung, luas panen terbesar ada di Desa Wonosari dengan luas 1.631,30 hektar yang menghasilkan produksi sebesar 11.326,12 ton jagung.

Selain padi dan palawija, masyarakat di Kecamatan Pegandon juga membudidayakan tanaman hortikultura dan perkebunan. Produksi tanaman hortikultura semusim terbesar pada tahun 2018 adalah bawang merah yang mencapai 39.506 ton dan produksi hortikultura tahunan terbesar mangga dengan produksi 7.271 kuintal. Produksi tanaman perkebunan terbesar adalah tembakau sebesar 214,2 ton.

Kabupaten Pegandon merupakan salah satu sentra penghasil daging ayam di Kabupaten Kendal. Pada tahun 2018 jumlah ayam pedaging sebesar 314.000 ekor. Jumlah ini naik hampir dua kali lipat dibanding jumlah ayam pedaging tahun 2017 yang sebesar 160.000 ekor. Banyaknya unggas dan ternak lainnya tidak mengalami perubahan yang berarti dibanding tahun sebelumnya.

Tabel 5.1. Luas Panen dan Produksi Padi Sawah dan Padi Ladang Menurut Desa Tahun 2018

Desa	Padi Sawah		Padi Ladang		
	Luas Panen (ha)	Produksi (ton)	Luas Panen (ha)	Produksi (ton)	
(1)	(2)	(3)	(4)	(5)	
001 Pekuncen	53,00	285,52	-	-	
002 Puguh	50,00	269,36	-	-	
003 Wonosari	32,00	172,39	3,00	9,97	
008 Dawungsari	87,00	468,68	-	-	
009 Margomulyo	145,00	781,13	-	-	
010 Tegorejo	126,00	678,78	-	-	
011 Pesawahan	207,76	1 119,22	-	-	
012 Karangmulyo	137,00	738,04	-	-	
021 Pucangrejo	91,20	491,31	-	-	
022 Gubugsari	168,10	905,58	-	-	
023 Pegandon	55,00	296,29	-	-	
024 Penanggulan	65,00	350,16	-	-	
Jumlah	2018	1 217,06	6 556,45	3,00	9,97
	2017	1 180,30	6 289,83	13,00	46,00
	2016	n.a	n.a	n.a	n.a

Sumber : Dinas Pertanian dan Pangan Kabupaten Kendal

Tabel 5.2. Luas Panen dan Produksi Palawija Menurut Desa Tahun 2018

Desa		Jagung		Kedelai	
		Luas Panen (ha)	Produksi (ton)	Luas Panen (ha)	Produksi (ton)
(1)		(2)	(3)	(4)	(5)
001	Pekuncen	105,00	731,98	-	-
002	Puguh	75,00	522,84	-	-
003	Wonosari	1 532,50	10 683,35	-	-
008	Dawungsari	42,00	292,79	-	-
009	Margomulyo	15,00	104,58	-	-
010	Tegorejo	25,00	174,28	-	-
011	Pesawahan	30,00	209,14	-	-
012	Karangmulyo	45,00	313,70	-	-
021	Pucangrejo	42,00	292,79	-	-
022	Gubugsari	15,00	104,57	-	-
023	Pegandon	8,00	55,77	-	-
024	Penanggulan	7,00	48,80	-	-
Jumlah	2018	1 941,50	13 534,58	0,00	0,00
	2017	2 253,30	15 644,67	0,00	0,00
	2016	n.a	n.a	n.a	n.a

Sumber : Dinas Pertanian dan Pangan Kabupaten Kendal

Tabel 5.2. Lanjutan

Desa	Kacang Tanah		Kacang Hijau		
	Luas Panen (ha)	Produksi (ton)	Luas Panen (ha)	Produksi (ton)	
(1)	(2)	(3)	(4)	(5)	
001 Pekuncen	1,00	1,15	7,00	9,48	
002 Puguh	0,00	0,00	7,00	9,48	
003 Wonosari	1,00	1,15	7,00	9,48	
008 Dawungsari	0,00	0,00	7,00	9,48	
009 Margomulyo	0,00	0,00	12,66	17,14	
010 Tegorejo	0,00	0,00	8,00	10,83	
011 Pesawahan	0,00	0,00	19,00	25,73	
012 Karangmulyo	0,00	0,00	20,00	27,08	
021 Pucangrejo	0,00	0,00	9,00	12,19	
022 Gubugsari	0,00	0,00	15,50	20,99	
023 Pegandon	0,00	0,00	7,00	9,48	
024 Penanggulan	0,00	0,00	9,00	12,19	
Jumlah	2018	2,00	2,30	128,16	173,53
	2017	3,00	4,02	65,50	81,35
	2016	n.a	n.a	n.a	n.a

Sumber : Dinas Pertanian dan Pangan Kabupaten Kendal

Tabel 5.2. Lanjutan

Desa	Ubi Kayu		Ubi Jalar		
	Luas Panen (ha)	Produksi (ton)	Luas Panen (ha)	Produksi (ton)	
(1)	(2)	(3)	(4)	(5)	
001 Pekuncen	1,00	21,88	-	-	
002 Puguh	0,00	0,00	-	-	
003 Wonosari	1,00	21,88	-	-	
008 Dawungsari	0,00	0,00	-	-	
009 Margomulyo	0,00	0,00	-	-	
010 Tegorejo	0,00	0,00	-	-	
011 Pesawahan	0,00	0,00	-	-	
012 Karangmulyo	0,00	0,00	-	-	
021 Pucangrejo	0,00	0,00	-	-	
022 Gubugsari	0,00	0,00	-	-	
023 Pegandon	0,00	0,00	-	-	
024 Penanggulan	0,00	0,00	-	-	
Jumlah	2018	2,00	43,75	0,00	0,00
	2017	3,00	95,35	0,00	0,00
	2016	n.a	n.a	n.a	n.a

Sumber : Dinas Pertanian dan Pangan Kabupaten Kendal

Tabel 5.3. Luas Panen dan Produksi Tanaman Hortikultura Semusim Menurut Komoditas Tahun 2018

Komoditas	Luas Panen (ha)	Produksi (Kuintal)
(1)	(2)	(3)
01. Bawang Daun	-	-
02. Bawang Merah	423	39 506
03. Bawang Putih	-	-
04. Bayam	-	-
05. Buncis	-	-
06. Cabai Besar	9	657
07. Cabai Rawit	6	391
08. Jamur (m ²)	-	-
09. Kacang Panjang	-	-
10. Kangkung	-	-
11. Kembang kol	-	-
12. Ketimun	7	459
13. Kubis	-	-
14. Labu Siam	-	-
15. Melon	1	280
16. Petsai/Sawi	-	-
17. Semangka	1	280
18. Terung	12	762
19. Tomat	-	-
20. Wortel	-	-

Sumber : BPS, Statistik Pertanian Hortikultura SPH-SBS

Tabel 5.4. Produksi Tanaman Hortikultura Tahunan Menurut Komoditas Tahun 2018

Komoditas	Jumlah Tanaman Menghasilkan (Pohon/Rumpun)	Produksi (Kuintal)
(1)	(2)	(3)
01. Alpukat	-	-
02. Belimbing	12	8
03. Duku	-	-
04. Durian	4	1
05. Jambu Air	223	76
06. Jambu Biji	183	126
07. Jengkol	-	-
08. Jeruk Siam	-	-
09. Mangga	10876	7 271
10. Manggis	-	-
11. Melinjo	2787	1 039
12. Nangka	272	105
13. Pepaya	124	63
14. Petai	86	20
15. Pisang*)	663	404
16. Rambutan	69	15
17. Salak*)	-	-
18. Sawo	128	181
19. Sirsak	-	-
20. Sukun	257	420

Sumber : BPS, Statistik Pertanian Hortikultura SPH-SBS

Tabel 5.5. Luas Areal dan Produksi Tanaman Perkebunan Menurut Komoditas Tahun 2018

Komoditas	Luas (Ha)	Produksi (Ton)	Produktivitas (ton/ha)
(1)	(2)	(3)	(3)
01. Aren	-	-	-
02. Cengkeh	-	-	-
03. Jambu Mete	0,58	0,40	0,69
04. Kakao	-	-	-
05. Kapuk	0,97	0,02	0,02
06. Karet	-	-	-
07. Kelapa	18,95	9,68	0,51
08. Kemiri	-	-	-
09. Kemukus	-	-	-
10. Kopi	-	-	-
11. Lada	-	-	-
12. Panili	-	-	-
13. Teh	-	-	-
14. Tembakau	119	214,20	1,80
15. Nilam	-	-	-
16. Tebu	-	-	-

Sumber : BPS, Statistik Pertanian Hortikultura SPH-SBS

Tabel 5.6. Produksi dan Nilai Produksi Perikanan Menurut Komoditas Tahun 2018

Komoditas	Produksi (Kg)	Nilai Produksi (Ribu Rp)
(1)	(2)	(3)
A. Budidaya Ikan Air Tawar (Kolam)	60 235	1 011 131
1. Lele	60 761	943 296
2. Karper	-	-
3. Nila	-	-
4. Gurame	2 010	67 835
5. Patin	-	-
6. Bawal	-	-
7. Tawes	-	-
B. Perairan Umum	600	10 200
C. Budidaya Ikan Air Payau (Tambak)	0	0
1. Bandeng	-	-
2. Udang Windu	-	-
3. Udang Vannamei	-	-
4. Nila	-	-
5. Rumput Laut	-	-
6. Udang Lainnya	-	-
7. Kepiting	-	-

Sumber : Dinas Perikanan dan Kelautan Kabupaten Kendal

Tabel 5.7. Banyaknya Unggas Menurut Desa Tahun 2018

Desa	Ayam Buras	Ayam Ras Petelur	Ayam Pedaging	Itik	
(1)	(2)	(3)	(4)	(5)	
001 Pekuncen	2 799	-	-	220	
002 Puguh	2 475	-	-	370	
003 Wonosari	2 526	39 000	314 000	130	
008 Dawungsari	2 851	-	-	160	
009 Margomulyo	2 576	-	-	160	
010 Tegorejo	2 475	-	-	370	
011 Pesawahan	2 950	-	-	230	
012 Karangmulyo	2 980	-	-	1 600	
021 Pucangrejo	2 698	-	-	220	
022 Gubugsari	2 698	-	-	220	
023 Pegandon	2 586	-	-	210	
024 Penanggulan	2 243	-	-	160	
Jumlah	2018	31 857	39 000	314 000	4 050
	2017	29 165	38 000	160 000	3 780
	2016	27 279	n.a.	30 000	3 380

Sumber : Dinas Pertanian dan Pangan Kabupaten Kendal

Tabel 5.7. Lanjutan

Desa		Itik Manila	Angsa	Merpati
(1)		(6)	(7)	(8)
001	Pekuncen	160	8	65
002	Puguh	165	16	57
003	Wonosari	118	8	36
008	Dawungsari	171	11	47
009	Margomulyo	176	13	91
010	Tegorejo	142	18	79
011	Pesawahan	149	20	86
012	Karangmulyo	176	21	68
021	Pucangrejo	235	19	86
022	Gubugsari	128	20	83
023	Pegandon	181	18	131
024	Penanggulan	139	13	92
Jumlah	2018	1 940	185	921
	2017	1.818	176	n.a.
	2016	n.a.	n.a.	n.a.

Sumber : Dinas Pertanian dan Pangan Kabupaten Kendal

Tabel 5.8. Banyaknya Ternak Menurut Desa dan Jenis Ternak Tahun 2018

Desa		Sapi Potong	Sapi Perah	Kerbau	Kuda
(1)		(2)	(3)	(4)	(5)
001	Pekuncen	43	-	-	2
002	Puguh	11	-	-	6
003	Wonosari	20	-	88	4
008	Dawungsari	6	-	-	3
009	Margomulyo	16	-	-	2
010	Tegorejo	8	-	4	2
011	Pesawahan	10	-	4	4
012	Karangmulyo	8	-	-	2
021	Pucangrejo	8	-	-	3
022	Gubugsari	8	-	-	2
023	Pegandon	5	-	-	7
024	Penanggulan	4	-	-	10
Jumlah	2018	147	0	96	47
	2017	162	0	104	49
	2016	162	0	96	49

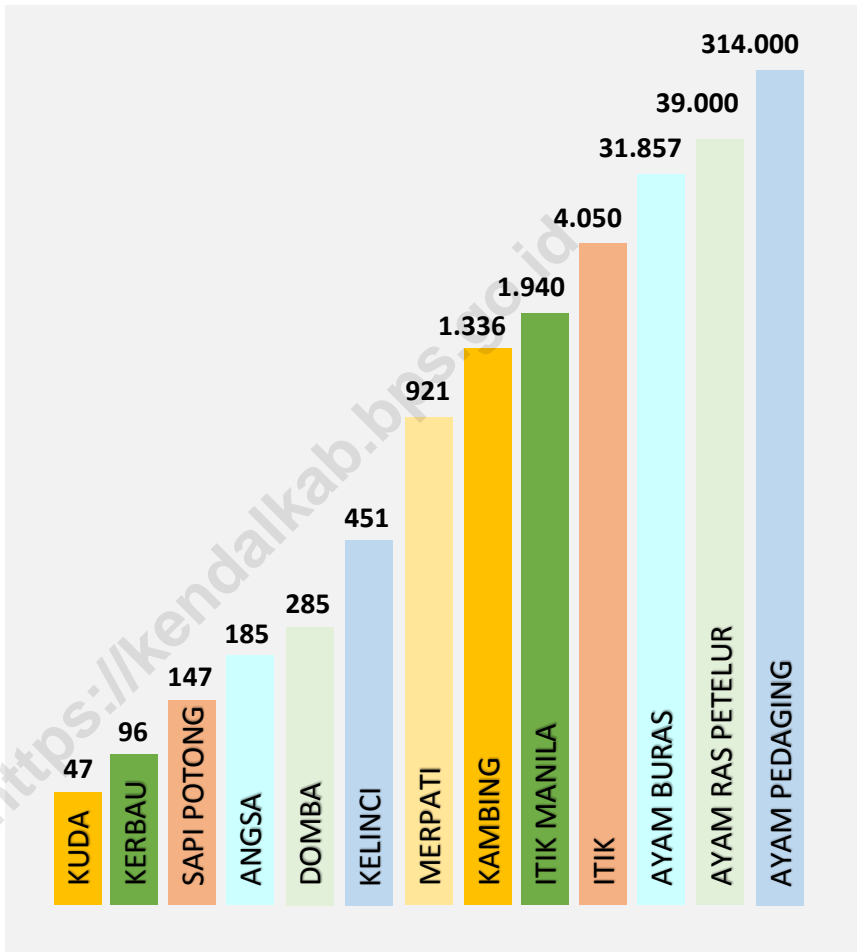
Sumber : Dinas Pertanian dan Pangan Kabupaten Kendal

Tabel 5.8. Lanjutan

Desa		Kambing	Domba	Kelinci
(1)		(6)	(7)	(8)
001	Pekuncen	110	21	28
002	Puguh	120	-	27
003	Wonosari	160	41	25
008	Dawungsari	111	-	32
009	Margomulyo	115	-	39
010	Tegorejo	75	-	27
011	Pesawahan	120	28	55
012	Karangmulyo	109	53	29
021	Pucangrejo	92	40	25
022	Gubugsari	122	37	28
023	Pegandon	122	36	81
024	Penanggulan	80	29	55
Jumlah	2018	1 336	285	451
	2017	1 167	260	492
	2016	1 135	195	n.a.

Sumber : Dinas Pertanian dan Pangan Kabupaten Kendal

Grafik 4. Jumlah Unggas dan Ternak Menurut Jenisnya di Kecamatan Pegandon Tahun 2018





DANA DESA

Kembangkan Potensi Pedesaan

Dana Desa 2018



80,85%

Alokasi Dasar



17,43%

Alokasi Berdasar
Formula



1,72%

Alokasi Afirmasi

**TAHUKAH
KAMU**

- Dana Desa 2018 **turun menjadi Rp. 9,15 milyar** dari sebelumnya Rp.9,42 milyar
- Rata-rata perdesa mendapat **Rp.762,33 juta** dari sebelumnya Rp.785,30 juta

BAB VI. KEUANGAN

Kondisi perekonomian di Kecamatan Pegandon tahun 2018 tidak banyak mengalami perubahan dari tahun sebelumnya. Bank Umum di Kecamatan Pegandon berjumlah 5 unit sementara BPR hanya ada 1 unit saja. Lembaga keuangan bukan bank pada masing-masing desa sebanyak 10 Koperasi Simpan Pinjam (KSP) di Desa Pegandon dan Desa Penanggulan dan 1 KUD di Kecamatan Pegandon yang berada di Desa Tegorejo.

Sarana lain yang menunjang perputaran uang yang ada di Kecamatan Pegandon adalah sektor perdagangan. Jumlah sarana perdagangan di Kecamatan Pegandon pada tahun 2018 yaitu 1 lokasi pasar umum yang dikelola oleh pemerintah daerah dan 4 unit minimarket masing-masing 2 unit di Desa Tegorejo dan 1 unit di Desa Pegandon dan Desa Penanggulan.

Tahun 2015 merupakan tahun pertama kalinya Indonesia mengucurkan Dana Desa sesuai amanat UU No. 6 Tahun 2014 tentang Desa. Dana ini diharapkan agar dimanfaatkan oleh pemerintah desa untuk membiayai penyelenggaraan pemerintahan, pembangunan, dan pemberdayaan masyarakat desa. Alokasi dana desa tahun ini ditetapkan dalam Peraturan Bupati Kendal Nomor 54 Tahun 2018. Jumlah dana desa di Kecamatan Pegandon pada tahun 2018 sebesar 9,15 milyar rupiah dengan Desa Wonosari merupakan desa yang mendapatkan dana desa terbesar yaitu sebesar 1.044,45 juta rupiah. Besarnya dana desa yang diterima Desa Wonosari pada tahun 2018 tidak terlepas dari alokasi dana afirmasi sebesar 157,55 juta rupiah. Desa dengan anggaran dana desa terkecil adalah Desa Pegandon yaitu sebesar 686,3 juta rupiah.

Tabel 6.1. Banyaknya Bank Menurut Desa Tahun 2018

Desa		Bank Umum	Bank Swasta	BPR
(1)		(2)	(3)	(4)
001	Pekuncen	-	-	-
002	Puguh	-	-	-
003	Wonosari	-	-	-
008	Dawungsari	-	-	-
009	Margomulyo	-	-	-
010	Tegorejo	1	-	-
011	Pesawahan	-	-	-
012	Karangmulyo	-	-	-
021	Pucangrejo	-	-	-
022	Gubugsari	-	-	-
023	Pegandon	2	-	-
024	Penanggulan	2	-	1
Jumlah	2018	5	0	1
	2017	5	0	1
	2016	1	0	5

Sumber : BPS, Potensi Desa (Podes) 2018

Keterangan: Tahun 2016 dan 2017 sumber data dari Statistik Kecamatan Pegandon

Tabel 6.2. Banyaknya Lembaga Keuangan Bukan Bank Menurut Desa Tahun 2018

Desa		KSP	KUD	Money Changer	BKD
(1)		(2)	(3)	(4)	(5)
001	Pekuncen	-	-	-	-
002	Puguh	-	-	-	-
003	Wonosari	-	-	-	-
008	Dawungsari	-	-	-	-
009	Margomulyo	-	-	-	-
010	Tegorejo	1	1	-	-
011	Pesawahan	-	-	-	-
012	Karangmulyo	-	-	-	-
021	Pucangrejo	-	-	-	-
022	Gubugsari	-	-	-	-
023	Pegandon	6	-	-	-
024	Penanggulan	3	-	-	-
Jumlah	2018	10	1	0	0
	2017	9	1	0	0
	2016	13	1	0	0

Sumber : BPS, Potensi Desa (Podes) 2018

Keterangan: Tahun 2016 dan 2017 sumber data dari Statistik Kecamatan Pegandon

Tabel 6.3. Banyaknya Tempat Perbelanjaan Menurut Desa Tahun 2018

Desa		Pasar Umum	Mini Market	Pasar Hewan	Pasar Ikan
(1)		(2)	(3)	(4)	(5)
001	Pekuncen	-	-	-	-
002	Puguh	-	-	-	-
003	Wonosari	-	-	-	-
008	Dawungsari	-	-	-	-
009	Margomulyo	-	-	-	-
010	Tegorejo	-	2	-	-
011	Pesawahan	-	-	-	-
012	Karangmulyo	-	-	-	-
021	Pucangrejo	-	-	-	-
022	Gubugsari	-	-	-	-
023	Pegandon	-	1	-	-
024	Penanggulan	1	1	-	-
Jumlah	2018	1	4	0	0
	2017	1	4	0	0
	2016	1	6	0	0

Sumber : BPS, Potensi Desa (Podes) 2018


Keterangan: Tahun 2016 dan 2017 sumber data dari Statistik Kecamatan Pegandon

Tabel 6.4. Jumlah Dana Desa Yang Bersumber Dari APBN Dirinci Per Desa Tahun Anggaran 2018

Desa	Alokasi Dasar (Rp)	Alokasi Berdasarkan Formula (Rp)	Alokasi Afirmasi (Rp)	Jumlah Dana Desa (Pembulatan) (Rp)	
(1)	(2)	(3)	(4)	(5)	
001 Pekuncen	616 345 000	124 768 095	-	741 113 000	
002 Puguh	616 345 000	132 997 425	-	749 342 000	
003 Wonosari	616 345 000	270 552 260	157 549 000	1 044 446 000	
008 Dawungsari	616 345 000	93 905 630	-	710 251 000	
009 Margomulyo	616 345 000	172 457 913	-	788 803 000	
010 Tegorejo	616 345 000	184 394 338	-	800 739 000	
011 Pesawahan	616 345 000	109 308 384	-	725 653 000	
012 Karangmulyo	616 345 000	91 877 885	-	708 223 000	
021 Pucangrejo	616 345 000	127 063 304	-	743 408 000	
022 Gubugsari	616 345 000	117 500 242	-	733 845 000	
023 Pegandon	616 345 000	69 956 305	-	686 301 000	
024 Penanggulan	616 345 000	99 538 369	-	715 883 000	
Jumlah	2018	7 396 140 000	1 594 320 150	157 549 000	9 148 007 000
	2017	8 645 304 000	778 329 000	-	9 423 633 000
	2016	n.a.	n.a.	-	7 376 785 195

Sumber data: Peraturan Bupati Kendal No.54 Tahun 2018

Grafik 5. Jumlah Dana Desa Tahun 2018



DATA

MENCERDASKAN BANGSA



**BADAN PUSAT STATISTIK
KABUPATEN KENDAL**

Jl. Pramuka (Kompleks Perkantoran) Kendal 51351

Telp. (0294) 381461, Fax. (0294) 383461

Email : bps3324@bps.go.id

Homepage : <http://kendalkab.bps.go.id>