

Kecamatan

TETAP DALAM ANGKA

2016



BADAN PUSAT STATISTIK
KABUPATEN KAUR

Kecamatan

TETAP DALAM ANGKA

2016



Kecamatan Tetap Dalam Angka

Tetap Subdistrict in Figures

2016

ISSN: 2356-3621

No. Publikasi/Publication Number: 17040.1605

Katalog/Catalog: 1102001.1704031

Ukuran Buku/Book Size: 14,8 cm x 21 cm

Jumlah Halaman/Number of Pages: xvii + 73 halaman /pages

Naskah/Manuscript:

Badan Pusat Statistik Kabupaten Kaur

BPS-Statistics of Kaur Regency

Gambar Cover oleh/Cover Designed by:

Badan Pusat Statistik Kabupaten Kaur

BPS-Statistics of Kaur Regency

Ilustrasi Cover/Cover Illustration:

Diterbitkan oleh/Published by:

© BPS Kabupaten Kaur/*BPS-Statistics of Kaur Regency*

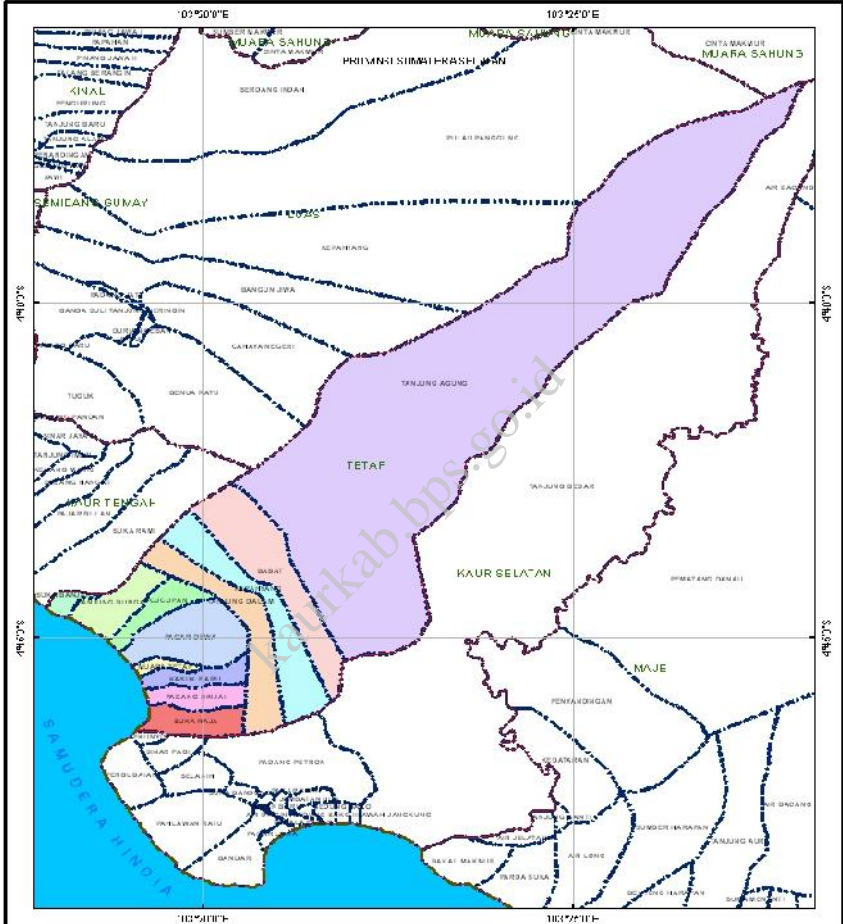
Dicetak oleh/Printed by:

Dilarang mengumumkan, mendistribusikan, mengomunikasikan, dan/atau menggandakan sebagian atau seluruh isi buku ini untuk tujuan komersial tanpa izin tertulis dari Badan Pusat Statistik

Prohibited to announce, distribute, communicate, and/or copy part or all of this book for commercial purpose without permission from BPS-Statistics Indonesia

PETA WILAYAH KECAMATAN TETAP

PETA ADMINISTRASI KECAMATAN TETAP KABUPATEN KAUR PROVINSI BENGKULU



Legenda :

- Balok Desa
- Datas Kecamatan



skala 1 : 10.000
zona 408
Proyeksi UTM
1 0 20 30 km



BADAN PUSAT STATISTIK
2011

KEPALA BPS KABUPATEN KAUR
CHIEF STATISTICIAN OF KAUR REGENCY



Ir. Arbi



KATA PENGANTAR

Kecamatan Tetap Dalam Angka 2016 merupakan publikasi tahunan yang diterbitkan oleh BPS Kabupaten Kaur. Disadari bahwa publikasi ini belum sepenuhnya memenuhi harapan pihak pemakai data khususnya para perencana, namun diharapkan dapat membantu melengkapi penyusunan rencana pembangunan di Kabupaten Kaur.

Publikasi ini dapat terwujud berkat kerjasama dan bantuan dari berbagai pihak baik instansi pemerintah maupun swasta. Kepada semua pihak yang telah memberikan bantuan disampaikan penghargaan dan terima kasih yang sebesar-besarnya.

Walaupun publikasi ini telah disiapkan sebaik-baiknya, namun disadari masih ada kekurangan dan kesalahan yang terjadi. Untuk perbaikan publikasi ini, tanggapan dan saran yang bersifat konstruktif dari para pemakai sangat diharapkan.

Bintuhan, Juli 2016
Kepala BPS
Kabupaten Kaur

Ir. Arbi

kaurkab.bps.go.id

DAFTAR ISI

halaman

Peta Wilayah Kecamatan Tetap	iii
Kepala BPS Kabupaten Kaur.....	v
Kata Pengantar	vii
Daftar Isi.....	iviii
Daftar Tabel	xi
Daftar Gambar	Error! Bookmark not defined.
Penjelasan Umum	xxvii
1 Geografi dan Iklim.....	3
1.1 Letak Astronomis	3
1.2 Letak Geografis	3
1.3 Iklim	4
2 Pemerintahan	13
3 Kependudukan	22
4 Sosial	29
4.1 Pendidikan	29
4.2 Kesehatan	29
4.3 Agama	29
5 Pertanian.....	47
5.1 Tanaman Pangan	47
5.2 Hortikultura.....	47
5.3 Perkebunan.....	47
5.4 Peternakan.....	48
5.5 Perikanan	48
6 Energi	63

7	Perdagangan.....	67
8	Hotel dan Pariwisata.....	71

kaurkab.bps.go.id

DAFTAR TABEL

	halaman	
1	GEOGRAFI DAN IKLIM	
1.1	GEOGRAFI	9
1.1.1	Luas Wilayah Menurut Desa/Kelurahan di Kecamatan Tetap, 2015	6
1.1.2	Tinggi Wilayah di Atas Permukaan Laut (DPL) Menurut Desa/Kelurahan di Kecamatan Tetap (km), 2015	7
1.1.3	Jarak dari Kantor/Balai Desa ke Kantor Camat Kabupaten di Kecamatan Tetap, 2015	8
1.2	IKLIM	9
1.2.1	Rata-rata Suhu dan Kelembaban Udara Menurut Bulan di Kabupaten Kaur, 2015	9
1.2.2	Rata-rata Tekanan Udara, Kecepatan Angin dan Penyinaran Matahari Menurut Bulan, 2015	10
1.2.3	Jumlah Curah Hujan dan Hari Hujan Menurut Bulan di Kabupaten Kaur, 2015	Error! Bookmark not defined.
2	PEMERINTAHAN	
2.1	Desa dan Klasifikasi Desa/Kelurahan di Kecamatan Tetap, 2015	Error! Bookmark not defined.
2.2	Jumlah Pegawai Kantor Camat dan Desa Menurut Jenis Kelamin di Kecamatan Tetap, 2015.....	17
2.3	Jumlah Pegawai Kantor Camat dan Desa Menurut Pendidikan Tertinggi yang Ditamatkan di Kecamatan Tetap, 2015	18

3	KEPENDUDUKAN	
3.1.1	Jumlah Penduduk dan Laju Pertumbuhan Penduduk Menurut Desa/Kelurahan di Kecamatan Tetap 2010, 2015, dan 2015	244
3.1.2	Jumlah Penduduk dan Rasio Jenis Kelamin Menurut Desa/Kelurahan di Kecamatan Tetap, 2015.....	25
4	SOSIAL	
4.1	PENDIDIKAN	31
4.1.1	Angka Partisipasi Murni (APM) dan Angka Partisipasi Kasar (APK) Menurut Jenjang Pendidikan di Kabupaten Kaur, 2015	31
4.1.2	Jumlah Sekolah, Murid, Guru, dan Rasio Murid-Guru Sekolah Dasar (SD) Menurut Desa/Kelurahan di Kecamatan Tetap, 2015	32
4.2	KESEHATAN	33
4.2.1	Jumlah Fasilitas Kesehatan Menurut Desa/Kelurahan di Kecamatan Tetap, 2015	33
4.2.2	Jumlah Tenaga Kesehatan Menurut Desa/Kelurahan di Kecamatan Tetap, 2015	34
4.2.3	Jumlah Dokter Spesialis, Dokter Umum, dan Dokter Gigi Menurut Sarana Pelayanan Kesehatan di Kecamatan Tetap, 2015	35
4.2.4	Jumlah Kasus 10 Penyakit Terbanyak di Kecamatan Tetap, 2015.....	36
4.2.5	Jumlah Bayi Lahir, Bayi Berat Badan Lahir Rendah (BBLR), BBLR Dirujuk, dan Bergizi Buruk Menurut Desa/Kelurahan di Kecamatan Tetap, 2015	37
4.2.6	Jumlah Ibu Hamil, Melakukan Kunjungan K1, Melakukan Kunjungan K4, Kurang Energi Kronis (KEK), dan Mendapat Tablet Zat Besi (Fe) di Kecamatan Tetap, 2011–2015	38
4.2.7	Jumlah Kasus HIV/AIDS, IMS, DBD, Diare, TB, dan Malaria Menurut Desa/Kelurahan di Kecamatan Tetap, 2015	39
4.2.8	Jumlah Pasangan Usia Subur dan Peserta KB Aktif Menurut Desa/Kelurahan di Kecamatan Tetap, 2015	40

4.3	AGAMA	42
4.3.1	Jumlah Penduduk Menurut Desa/Kelurahan dan Agama yang Dianut di Kecamatan Tetap, 2015	42
4.3.2	Jumlah Tempat Peribadatan Menurut Desa/Kelurahan di Kecamatan Tetap, 2015	43
5	PERTANIAN	
5.1	TANAMAN PANGAN	50
5.1.1	Luas Lahan Sawah Menurut Jenis Pengairan di Kecamatan Tetap (hektar), 2015	50
5.1.2	Luas Lahan Tegal/Kebun, Ladang/Huma dan Sementara Tidak Diusahakan di Kecamatan Tetap (hektar), 2015	51
5.1.3	Luas Panen Padi Sawah dan Padi Ladang di Kecamatan Tetap, 2015	52
5.1.4	Luas Panen Tanaman Palawija di Kecamatan Tetap (Hektar), 2015	53
5.2	HORTIKULTURA	54
5.2.1	Luas Panen dan Produksi Tanaman Sayuran Menurut Jenis Sayuran di Kecamatan Tetap, 2015	54
5.3	PERKEBUNAN	55
5.3.1	Luas Tanaman Perkebunan Menurut Jenis Tanaman di Kecamatan Tetap (hektar), 2015	55
5.4	PETERNAKAN	56
5.4.1	Populasi Ternak Menurut Jenis Ternak di Kecamatan Tetap, 2015	56
5.4.2	Populasi Unggas Menurut Jenis Unggas di Kecamatan Tetap, 2015	57
5.5	PERIKANAN	58
5.5.1	Jumlah Rumah Tangga Perikanan Tangkap Menurut Sub Sektor di Kecamatan Tetap, 2014 dan 2015	58
5.5.2	Jumlah Rumah Tangga Perikanan Budidaya Menurut Jenis Budidaya di Kecamatan Tetap, 2015	59

5.5.3	Jumlah Perahu/Kapal Menurut Kecamatan dan Jenis Kapal di Kabupaten Kaur, 2015	60
6	ENERGI	
6.1	Jumlah Pelanggan Listrik di Kecamatan Tetap, 2011–2015	64
7	PERDAGANGAN	
7.1	Jumlah Pasar Menurut Desa/Kelurahan di Kecamatan Tetap, 2015..	68
8	HOTEL DAN PARIWISATA	
8.1	Jumlah Rumah Makan/Restoran Menurut Desa/Kelurahan di Kecamatan Tetap, 2014 dan 2015.....	Error! Bookmark not defined. 72

kaurkab.bps.go.id

DAFTAR GAMBAR

	halaman
1 Luas Wilayah Menurut Desa/Kelurahan di Kecamatan Tetap (Km ²), Tahun 2015	5
2 Jumlah Penduduk Menurut Jenis Kelamin di Kecamatan Tetap, Tahun 2015	23
3 Jumlah Murid Menurut Jenjang Pendidikan di Kecamatan Tetap, Tahun 2015	30
4 Luas Padi Ladang dan Padi Sawah di Kecamatan Tetap (Hektare), Tahun 2015	49

kaurkab.bps.go.id

kaurkab.bps.go.id

PENJELASAN UMUM

Tanda-tanda, satuan-satuan, dan lain-lainnya yang digunakan dalam publikasi ini adalah sebagai berikut:

Symbols, measurement units, and acronyms which are used in this publication, are as follows:

1. TANDA-TANDA/SYMBOLS

Data tidak tersedia/ <i>Data not available</i>	: ...
Tidak ada atau nol / <i>Null or zero</i>	: –
Data dapat diabaikan/ <i>Data negligible</i>	: 0
Tanda decimal/ <i>Decimal point</i>	: ,
Data tidak dapat ditampilkan/ <i>Not applicable</i>	: NA
Angka perkiraan/ <i>Estimated figures</i>	: e
Angka sementara/ <i>Preliminary figures</i>	: x
Angka sangat sementara/ <i>Very preliminary figures</i>	: xx
Angka diperbaiki/ <i>Revised figures</i>	: r

2. SATUAN/UNITS

barel/ <i>barrel</i>	:158,99 liter/ <i>litres</i> = 1/6,2898 m ³
hektar (ha)/ <i>hectare (ha)</i>	:10 000 m ²
kilometer (km)/ <i>kilometres (km)</i>	:1 000 meter/ <i>meters</i> (m)
knot/ <i>knot</i>	:1,8523 km/jam (km/hour)
kuintal/ <i>quintal</i>	:100 kg
KWh	:1 000 Watt <i>hour</i>
MWh	:1 000 KWh
liter (untuk beras)/ <i>litre (for rice)</i>	:0,80 kg
ons/ <i>ounce</i>	:28,31 gram/ <i>grams</i>
ton	:1 000 kg

Satuan lain: buah, dus, butir, helai/lembar, kaleng, batang, pulsa, ton kilometer (ton-km), jam, menit, persen (%).

Other units: unit, pack, pieces, sheet, tin, pulse, ton-kilometres(ton-km), hour, minute, percent (%).

Perbedaan angka di belakang koma disebabkan oleh pembulatan angka.

The difference in decimal numbers is caused by rounding.

1 GEOGRAFI DAN IKLIM

kaurkab.bps.go.id

1. GEOGRAFI DAN IKLIM

1.1 Letak Astronomis

Secara astronomis Kecamatan Tetap terletak pada $4^{\circ} 36' 05'' - 4^{\circ} 45' 25''$ Lintang Selatan dan $103^{\circ} 18' 20'' - 103^{\circ} 29' 23''$ Bujur Timur. Letak astronomis ini memberikan gambaran bahwa Kecamatan Tetap beriklim tropis. Terdapat dua musim seperti umumnya kecamatan lain di Kabupaten Kaur yaitu musim penghujan dan musim kemarau. Pada tabel dideskripsikan bahwa musim penghujan lebih banyak terjadi pada akhir hingga awal tahun. Sedangkan musim kering atau kemarau lebih banyak terjadi pada pertengahan tahun.

1.2 Letak Geografis

Kecamatan Tetap terletak di sebelah barat Pegunungan Bukit Barisan dan berbatasan langsung dengan Samudera Hindia dengan garis pantai sepanjang 8 km. Luas wilayah daratan Kecamatan Tetap mencapai 87,40 km² atau 3,70 % dari luas Kabupaten Kaur, terdiri dari 12 desa. Ibukota Kecamatan Tetap berjarak sekitar 7 km dari ibukota Kabupaten Kaur dan 235 km dari Provinsi Bengkulu. Batas-batas wilayah Kecamatan Tetap adalah :

- ❖ sebelah paling utara berbatasan langsung dengan Kecamatan Muara Sahung dan Kecamatan Luas;
- ❖ sebelah paling selatan berbatasan dengan Kecamatan Kaur Selatan dan Samudera Indonesia;
- ❖ sebelah paling barat berbatasan dengan Kecamatan Kaur Tengah dan Kecamatan Luas; dan
- ❖ sebelah paling timur berbatasan dengan Kecamatan Kaur Selatan.

1.3 Iklim

Tidak terdapat data iklim khusus untuk Kecamatan Tetap. Data iklim Kecamatan Tetap secara umum sama dengan iklim di Kabupaten Kaur dan Provinsi Bengkulu pada umumnya. Data iklim sebagai berikut, terdapat dua musim yaitu musim penghujan antara bulan Desember – Maret, dan musim kemarau antara bulan juni – September sementara pada bulan april – mei dan oktober – November merupakan masa peralihan/pancaroba.

kaurkab.bps.go.id

Gambar 1 Luas Wilayah Menurut Desa/Kelurahan di Kecamatan Tetap (km²), 2015



1.1 GEOGRAFI

Tabel 1.1.1 Luas Wilayah Menurut Desa/Kelurahan di Kecamatan Tetap, 2015

	Desa/Kelurahan	Luas (km ²)	Persentase
	(1)	(2)	(3)
1	Suka Banjar	3,60	4,12
2	Tanjung Bunga	8,40	9,16
3	Tanjung Agung	30,00	34,32
4	Babat	5,00	5,72
5	Cucupan	7,00	8,01
6	Kepahyang	3,00	3,43
7	Tanjung Dalam	16,90	19,34
8	Pagar Dewa	3,30	3,78
9	Muara Tetap	1,50	1,72
10	Kasuk Baru	2,20	2,52
11	Suka Raja	4,00	4,58
12	Padang Binjai	2,50	2,86
	Tetap	87,40	100,00

Sumber: Badan Pertanahan Nasional Kabupaten Kaur

Tabel 1.1.2 Tinggi Wilayah di Atas Permukaan Laut (DPL) Menurut Desa/Kelurahan di Kecamatan Tetap, 2015

	Desa/Kelurahan	Tinggi/Height (meter)
	(1)	(2)
1	Suka Banjar	24,33
2	Tanjung Bunga	24,33
3	Tanjung Agung	12,66
4	Babat	15,44
5	Cucupan	11,10
6	Kepahyang	13,66
7	Tanjung Dalam	23,65
8	Pagar Dewa	9,99
9	Muara Tetap	13,00
10	Kasuk Baru	14,66
11	Suka Raja	11,66
12	Padang Binjai	14,44

Sumber: Statistik Potensi Desa, Badan Pusat Statistik Kabupaten Kaur

Tabel 1.1.3 Jarak dari Kantor/Balai Desa ke Kantor Camat di Kecamatan Tetap (km), 2015

	Desa/Kelurahan	Keberadaan Kantor/Balai Desa (ada/tidak)	Jarak ke Kantor Camat
	(1)	(2)	(3)
1	Suka Banjar	Ada	2
2	Tanjung Bunga	Ada	1,7
3	Tanjung Agung	Ada	1
4	Babat	Tidak	0,8
5	Cucupan	Ada	0,3
6	Kepahyang	Tidak	1
7	Tanjung Dalam	Tidak	0,5
8	Pagar Dewa	Tidak	1,5
9	Muara Tetap	Ada	4
10	Kasuk Baru	Tidak	5
11	Suka Raja	Ada	6
12	Padang Binjai	Tidak	7

Sumber: Kantor Camat Tetap

1.2 IKLIM

Tabel 1.2.1 Rata-rata Suhu dan Kelembaban Udara Menurut Bulan, 2015

Bulan	Suhu Udara(°C)			Kelembaban Udara (%)		
	Maks	Min	Rata-rata	Maks	Min	Rata-rata
(1)	(2)	(3)	(4)	(5)	(6)	(7)
Januari/ <i>January</i>	30.20	23.30	26.30	-	-	85.00
Februari/ <i>February</i>	31.50	23.50	26.50	-	-	84.00
Maret/ <i>March</i>	31.50	24.00	27.20	-	-	81.00
April/ <i>April</i>	31.00	24.10	26.90	-	-	85.00
Mei/ <i>May</i>	32.40	24.60	27.80	-	-	83.00
Juni/ <i>June</i>	32.10	24.50	27.50	-	-	82.00
Juli/ <i>July</i>	32.40	23.50	27.10	-	-	80.00
Agustus/ <i>August</i>	32.20	23.80	27.10	-	-	82.00
September/ <i>September</i>	31.40	23.70	26.60	-	-	83.00
Oktober/ <i>October</i>	32.70	24.50	27.60	-	-	83.00
November/ <i>November</i>	31.40	24.50	27.00	-	-	86.00
Desember/ <i>December</i>	30.70	24.10	26.70	-	-	86.00

Sumber: Badan Meteorologi, Klimatologi dan Geofisika Stasiun Klimatologi Klas I Pulau Baai

Tabel 1.2.2 Rata-Rata Tekanan Udara, Kecepatan Angin dan Penyinaran Matahari Menurut Bulan, 2015

Bulan	Tekanan Udara (mb)	Kecepatan Angin (knot)	Penyinaran Matahari (%)
(1)	(2)	(3)	(4)
Januari/January	1 011.40	8.00	58.00
Februari/February	1 010.30	7.00	64.00
Maret/March	1 011.30	8.00	73.00
April/April	1 010.20	7.00	68.00
Mei/May	1 010.50	7.00	84.00
Juni/June	1 010.50	7.00	82.00
Juli/July	1 010.90	9.00	83.00
Agustus/August	1 011.00	10.00	88.00
September/September	1 012.00	10.00	70.00
Oktober/October	1 011.80	10.00	75.00
November/November	1 010.40	8.00	50.00
Desember/December	1 011.40	8.00	61.00

Sumber: Badan Meteorologi, Klimatologi dan Geofisika Stasiun Klimatologi Klas I Pulau Baai

Tabel 1.2.3 Jumlah Curah Hujan dan Hari Hujan Menurut Bulan di Kabupaten Kaur, 2015

Bulan	Diperta Kaur		Linau	
	Curah Hujan (mm ³)	Hari Hujan	Curah Hujan (mm ³)	Hari Hujan
(1)	(2)	(3)	(4)	(5)
Januari/ <i>January</i>	256	19	381	20
Februari/ <i>February</i>	148	9	244	11
Maret/ <i>March</i>	85	7	136	11
April/ <i>April</i>	278	13	360	16
Mei/ <i>May</i>	122	9	127	5
Juni/ <i>June</i>	48	8	156	8
Juli/ <i>July</i>	43	6	75	6
Agustus/ <i>August</i>	0	0	95	3
September/ <i>September</i>	107	3	168	5
Oktober/ <i>October</i>	3	2	35	2
November/ <i>November</i>	43	6	785	19
Desember/ <i>December</i>	398	15	539	15

Sumber: Badan Meteorologi, Klimatologi dan Geofisika Stasiun Klimatologi Klas I Pulau Baai

2 PEMERINTAHAN

kaurkab.bps.go.id

2. PEMERINTAHAN

Kecamatan Tetap merupakan kecamatan pemekaran dari Kecamatan Kaur Selatan, yang dibentuk berdasarkan Peraturan Daerah Nomor 68 Tahun 2005. Ibu kota Kecamatan Tetap terletak di Desa Pagar Dewa.

Wilayah administrasi pemerintahan di Kecamatan Tetap terdiri dari 12 desa yang berstatus desa definitif. Setiap desa dipimpin oleh kepala desa yang proses penunjukannya dipilih secara langsung oleh masyarakat desa. Perangkat desa terdiri dari kepala desa (kades), sekretaris desa (sekdes), kepala urusan (kaur), Badan Perwakilan Desa (BPD).

Sebagian besar desa di Kecamatan Tetap memiliki Satuan Lingkungan Setempat (SLS) terkecil berupa desa dan dusun yang masing-masing diketuai oleh Kepala Dusun dan Kepala Desa. Secara administrasi SLS tersebut belum disahkan oleh pemerintah Kabupten Kaur. Dengan adanya perangkat atau aparatur desa ini menunjukkan bahwa kelengkapan organisasi pemerintah di Kecamatan Tetap sudah tertata dengan baik.

PEMERINTAHAN

Tabel 2.1 Desa dan Klasifikasi Desa/Kelurahan diKecamatan Tetap, 2015

	Kecamatan	Swasembada	Swakarsa	Swadaya
	(1)	(2)	(3)	
1	Suka Banjar	V	-	-
2	Tanjung Bunga	V	-	-
3	Tanjung Agung	V	-	-
4	Babat	V	-	-
5	Cucupan	V	-	-
6	Kepahyang	V	-	-
7	Tanjung Dalam	V	-	-
8	Pagar Dewa	V	-	-
9	Muara Tetap	V	-	-
10	Kasuk Baru	V	-	-
11	Suka Raja	V	-	-
12	Padang Binjai	V	-	-
	Tetap	12	0	0

Sumber : Master File Desa, BPS

Tabel 2.2 Jumlah Pegawai Kantor Camat dan Desa/Kelurahan Menurut Jenis Kelamin diKecamatan Tetap, 2015

	Kantor Camat/Desa/Kelurahan	Laki-laki	Perempuan	Jumlah
	(1)	(2)	(5)	(6)
	Kantor Camat	12	4	16
1	Suka Banjar	-	-	11
2	Tanjung Bunga	-	-	11
3	Tanjung Agung	-	-	11
4	Babat	-	-	11
5	Cucupan	-	-	11
6	Kepahyang	-	-	11
7	Tanjung Dalam	-	-	11
8	Pagar Dewa	-	-	11
9	Muara Tetap	-	-	11
10	Kasuk Baru	-	-	11
11	Suka Raja	-	-	11
12	Padang Binjai	-	-	11
	Tetap	12	4	148

Sumber : Kantor Camat

PEMERINTAHAN

Tabel 2.3 Jumlah Pegawai Kantor Camat dan Desa/Kelurahan Menurut Pendidikan Tertinggi yang Ditamatkan diKecamatan Tetap, 2015

	Kantor Camat/Desa/Kelurahan	SMP	SMA	Akademi	S1/S2	Jumlah
	(1)	(2)	(3)	(4)	(5)	(6)
	Kantor Camat	-	3	-	13	16
1	Suka Banjar	-	-	-	-	11
2	Tanjung Bunga	-	-	-	-	11
3	Tanjung Agung	-	-	-	-	11
4	Babat	-	-	-	-	11
5	Cucupan	-	-	-	-	11
6	Kepahyang	-	-	-	-	11
7	Tanjung Dalam	-	-	-	-	11
8	Pagar Dewa	-	-	-	-	11
9	Muara Tetap	-	-	-	-	11
10	Kasuk Baru	-	-	-	-	11
11	Suka Raja	-	-	-	-	11
12	Padang Binjai	-	-	-	-	11
	Tetap		3	-	13	148

Sumber: Kantor Camat

3. KEPENDUDUKAN

kaurkab.bps.go.id

KEPENDUDUKAN

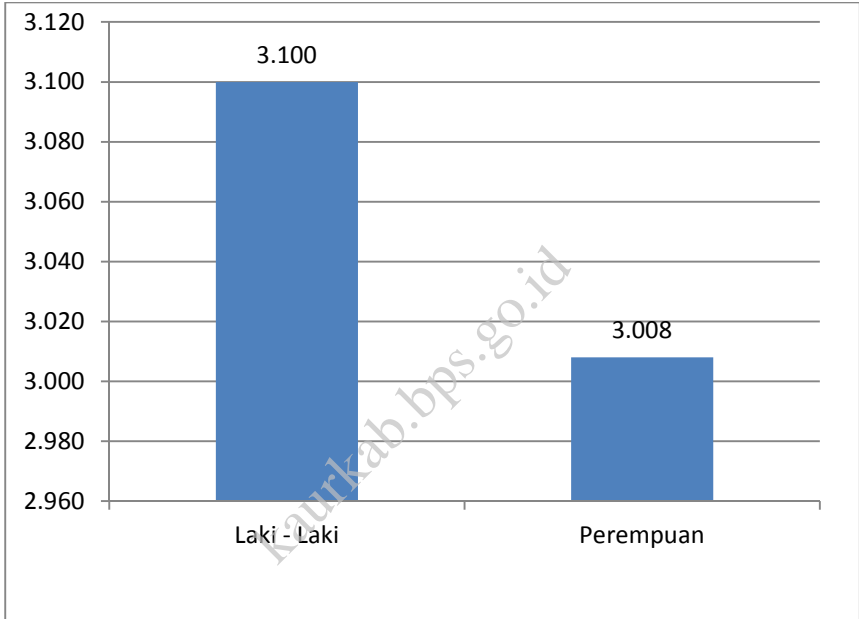
3. KEPENDUDUKAN

Jumlah penduduk Kecamatan Tetap pada tahun 2015 diperkirakan mencapai 6.108 jiwa. Pada tahun 2014, jumlah penduduk Kecamatan Tetap tercatat 5.998 jiwa. Artinya, pada tahun 2015 terjadi pertumbuhan penduduk sebesar 1,83 persen. Jumlah penduduk laki-laki mencapai 3.100 jiwa dan perempuan 3.008 jiwa. Rasio jenis kelamin atau *sex ratio* penduduk Kecamatan Tetap pada 2015 sebesar 103. Angka ini menunjukkan bahwa setiap 100 penduduk perempuan di Kecamatan Tetap terdapat 103 penduduk laki-laki.

kaurkab.bps.go.id

Gambar
Picture

2 Jumlah Penduduk Menurut Jenis Kelamin di Kecamatan Tetap, 2015



KEPENDUDUKAN

3.1 KEPENDUDUKAN

Tabel 3.1.1 Jumlah Penduduk, Rasio Jenis Kelamin dan Laju Pertumbuhan Penduduk di Kecamatan Tetap 2010 - 2015

Tahun	Jenis Kelamin			Rasio Jenis Kelamin	Laju Pertumbuhan (%)
	Laki-Laki	Perempuan	Jumlah		
(1)	(2)	(3)	(4)	(5)	(6)
2010	2.988	2.871	5.859	104	-
2011	2.999	2.895	5.894	104	0,60
2012	3.011	2.907	5.918	104	0,41
2013	3.038	2.933	5.971	104	0,90
2014	3.048	2.950	5.998	103	0,45
2015	3 100	3 008	6 108	103	1,83

Sumber: Proyeksi Penduduk Indonesia 2010–2035

Tabel 3.1.2 Kepadatan Penduduk di Kecamatan Tetap, 2010 - 2015

Tahun	Luas Wilayah (km ²)	Jumlah Penduduk	Kepadatan
(1)	(2)	(3)	(4)
2010	87,40	5.859	67
2011	87,40	5.894	67
2012	87,40	5.918	68
2013	87,40	5.971	68
2014	87,40	5.998	69
2015	87,40	5,27	69

Sumber: Proyeksi Penduduk Indonesia 2010–2035

4. SOSIAL

kaurkab.bps.go.id

4 SOSIAL

4.1 Pendidikan

Bidang pendidikan meliputi jumlah fasilitas, jumlah tenaga pengajar dan jumlah murid. Pada tahun 2015 di Kecamatan Tetap terdapat 9 Sekolah Dasar (SD/MI) dan 3 Sekolah Lanjutan Tingkat Pertama (SMP/MTs). Kecamatan Tetap belum memiliki Sekolah Lanjutan Tingkat Atas (SMA/MA/SMK).

Pada tahun yang sama jumlah murid SD dan SLTP masing-masing 770 murid dan 443 murid. Jumlah tenaga pengajar (guru) SD dan SLTP masing-masing adalah 66 guru dan 33 guru.

Berdasarkan data di atas, dapat kita catat bahwa pada tingkat SD, rasio murid terhadap sekolah adalah 85,5 yang menyatakan bahwa rata-rata jumlah murid di setiap SD di Kecamatan Tetap adalah 86 murid. Sedangkan rasio murid terhadap guru mencapai 11,67 yang menyatakan setiap guru SD di Kecamatan Tetap rata-rata mengajar 12 murid. Pada tingkat SLTP, rasio murid terhadap sekolah adalah 147,67. Rata-rata jumlah murid di setiap SLTP di Kecamatan Tetap adalah 148 murid, sedangkan rasio murid terhadap guru adalah 13,42. Ini artinya bahwa setiap guru SMP di Kecamatan Tetap rata-rata mengajar 13 murid.

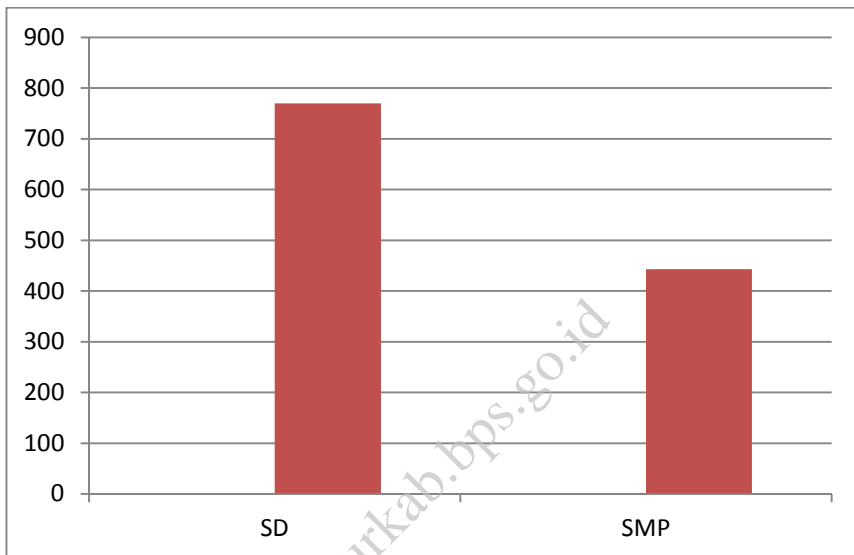
4.2 Kesehatan

Fasilitas kesehatan yang terdapat di Kecamatan Tetap pada tahun 2015 adalah 1 puskesmas, 5 Polindes, dan 12 posyandu. Untuk tenaga medis di kecamatan ini terdapat 2 dokter umum, 9 Perawat, dan 7 bidan. Jumlah akseptor aktif Keluarga Berencana (KB) tercatat 1.313.

4.3 Agama

Keagamaan meliputi banyaknya penduduk pemeluk agama tertentu dan jumlah sarana ibadah. Hingga tahun 2015 di Kecamatan Tetap sebagian besar penduduknya memeluk agama Islam dengan kisaran persentase mencapai 99,79 persen, Kristen Protestan 0,11 persen, dan hindu 0,10 persen. Untuk jumlah sarana ibadah di kecamatan ini tercatat memiliki 14 masjid.

Gambar 3 Jumlah Murid Menurut Jenjang Pendidikan di Kecamatan Tetap, 2015



4.1 PENDIDIKAN

Tabel 4.1.1 Angka Partisipasi Murni (APM) dan Angka Partisipasi Kasar (APK) Menurut Jenjang Pendidikan di Kabupaten Kaur, 2015

Jenjang Pendidikan <i>Educational Level</i>	APM <i>Net Enrollment Rate</i>	APK <i>Gross Enrollment Rate</i>
(1)	(2)	(3)
SD/MI	95,73	113,95
SMP/MTs	80,20	95,38
SMA/SMK/MA	66,02	93,10

Sumber: Survei Sosial Ekonomi Nasional Kor, Maret 2015

Tabel 4.1.2 Jumlah Sekolah, Murid, Guru, dan Rasio Murid-Guru Sekolah Dasar (SD) Menurut Jenjang Pendidikan di Kecamatan Tetap, 2015

Jenjang Pendidikan		Sekolah	Murid	Guru	Rasio Murid-Guru
(1)		(2)	(3)	(4)	(5)
1	SD	9	770	66	12
2	MI	-	-	-	-
3	SMP	3	443	33	13
4	MTs	-	-	-	-
5	SMA	-	-	-	-
6	MA	-	-	-	-
Tetap		12	1.213	99	25

Sumber: Dinas Pendidikan dan Kebudayaan Kabupaten Kaur
Kementerian Agama Kabupaten Kaur

4.2 KESEHATAN

Tabel 4.2.1 Jumlah Fasilitas Kesehatan Menurut Desa/Kelurahan di Kecamatan Tetap, 2015

	Desa/Kelurahan	Rumah Sakit	Rumah Bersalin	Puskesmas	Posyandu	Klinik/Balai Kesehatan	Polindes
	(1)	(2)	(3)	(4)	(5)	(6)	(7)
1	Suka Banjar	-	-	-	1	-	-
2	Tanjung Bunga	-	-	-	1	-	-
3	Tanjung Agung	-	-	-	1	-	1
4	Babat	-	-	-	1	-	-
5	Cucupan	-	-	-	1	-	-
6	Kepahyang	-	-	-	1	-	1
7	Tanjung Dalam	-	-	-	1	-	1
8	Pagar Dewa	-	-	1	1	-	-
9	Muara Tetap	-	-	-	1	-	1
10	Kasuk Baru	-	-	-	1	-	-
11	Suka Raja	-	-	-	1	-	1
12	Padang Binjai	-	-	-	1	-	-
	Tetap	-	-	1	12	-	5

Sumber: Puskesmas Kecamatan Tetap

Tabel 4.2.2 Jumlah Tenaga Kesehatan di Kecamatan Tetap, 2015

		Tenaga Kesehatan/Health Personnel				
Desa/Kelurahan		Tenaga Medis	Tenaga Keperawatan	Tenaga Kebidanan	Tenaga Kefarmasian	Tenaga Kesehatan Lainnya
(1)		(2)	(3)	(4)	(5)	(6)
1	Suka Banjar	-	-	-	-	-
2	Tanjung Bunga	-	-	-	-	-
3	Tanjung Agung	-	-	-	-	-
4	Babat	-	-	-	-	-
5	Cucupan	-	-	-	-	-
6	Kepahyang	-	-	-	-	-
7	Tanjung Dalam	-	-	-	-	-
8	Pagar Dewa	2	9	7	-	6
9	Muara Tetap	-	-	-	-	-
10	Kasuk Baru	-	-	-	-	-
11	Suka Raja	-	-	-	-	-
12	Padang Binjai	-	-	-	-	-
Tetap		2	9	7	-	6

Sumber: Puskesmas Kecamatan Tetap

Tabel 4.2.3 Jumlah Dokter Spesialis, Dokter Umum, dan Dokter Gigi Menurut Sarana Pelayanan Kesehatan di Kecamatan Tetap, 2015

Unit Kerja	Dokter Spesialis	Dokter Umum	Dokter Gigi
(1)	(2)	(3)	(4)
Puskesmas	-	2	-
Rumah Sakit	-	-	-
Jumlah	0	2	0

Sumber: Puskesmas Kecamatan Tetap

Tabel 4.2.4 Jumlah Kasus 10 Penyakit Terbanyak di Kecamatan Tetap, 2015

Jenis Penyakit	Jumlah Kasus
(1)	(2)
1. Gastritis	
2. Infeksi akut pada saluran pernapasan bagian atas	
3. Paringitis	
4. Mialgia	
5. TBC	
6. Malaria	
7. Dermatitis	
8. Thyroid	
9. Febris	
10. Caries	
Tetap	

Sumber: Puskesmas Kecamatan Tetap

Tabel 4.2.5 Jumlah Bayi Lahir, Bayi Berat Badan Lahir Rendah (BBLR), BBLR Dirujuk, dan Bergizi Buruk Menurut Desa/Kelurahan di Kecamatan Tetap, 2015

Desa/Kelurahan	Bayi Lahir <i>Births</i>	BBLR/LBW		Gizi Buruk <i>Malnutrition</i>
		Jumlah <i>Total</i>	Dirujuk <i>Treated</i>	
(1)	(2)	(3)	(4)	(5)
2011				
2012				
2013				
2014				
2015				

Sumber: Puskesmas Kecamatan Tetap

Tabel 4.2.6 Jumlah Ibu Hamil, Melakukan Kunjungan K1, Melakukan Kunjungan K4, Kurang Energi Kronis (KEK), dan Mendapat Tablet Zat Besi (Fe) di Kecamatan Tetap, 2011–2015

Tahun	Jumlah Ibu Hamil	Melakukan Kunjungan	Melakukan Kunjungan	Kurang Energi Kronis (KEK)	Mendapat Zat Besi (Fe)
(1)	(2)	(3)	(4)	(5)	(6)
2011					
2012					
2013					
2014					
2015					

Sumber: Puskesmas Kecamatan Tetap

Tabel 4.2.7 Jumlah Kasus HIV/AIDS, IMS, DBD, Diare, TB, dan Malaria Menurut Kecamatan di Kabupaten Kaur, 2015

	Desa/Kelurahan	HIV/AIDS	IMS	DBD	Diare	TB	Malaria
	(1)	(2)	(3)	(4)	(5)	(6)	(7)
1	Suka Banjar						
2	Tanjung Bunga						
3	Tanjung Agung						
4	Babat						
5	Cucupan						
6	Kepahyang						
7	Tanjung Dalam						
8	Pagar Dewa						
9	Muara Tetap						
10	Kasuk Baru						
11	Suka Raja						
12	Padang Binjai						
	Tetap						

Sumber: Puskesmas Kecamatan Tetap

Tabel 4.2.8 Jumlah Pasangan Usia Subur dan Peserta KB Aktif Menurut Desa/Kelurahan di Kecamatan Tetap, 2015

Desa/Kelurahan	Jumlah PUS	Peserta KB Aktif			
		IUD	MOW	MOP	Kondom
(1)	(2)	(3)	(4)	(5)	(6)
1	Suka Banjar				
2	Tanjung Bunga				
3	Tanjung Agung				
4	Babat				
5	Cucupan				
6	Kepahyang				
7	Tanjung Dalam				
8	Pagar Dewa				
9	Muara Tetap				
10	Kasuk Baru				
11	Suka Raja				
12	Padang Binjai				
Tetap					

Sumber: Puskesmas Kecamatan Tetap

Lanjutan Tabel 4.2.8

Desa/Kelurahan	Peserta KB Aktif			
	Implan	Suntikan	Pil	Jumlah
(1)	(7)	(8)	(9)	(10)
1	Suka Banjar			
2	Tanjung Bunga			
3	Tanjung Agung			
4	Babat			
5	Cucupan			
6	Kepahyang			
7	Tanjung Dalam			
8	Pagar Dewa			
9	Muara Tetap			
10	Kasuk Baru			
11	Suka Raja			
12	Padang Binjai			
Tetap				

Sumber: Puskesmas Kecamatan Tetap

4.3 AGAMA

Tabel 4.3.1 Jumlah Penduduk Menurut Desa/Kelurahan dan Agama yang Dianut di Kecamatan Tetap, 2015

	Desa/Kelurahan	Islam	Protestan	Katolik	Hindu	Budha	Lainnya
	(1)	(2)	(3)	(4)	(5)	(6)	(7)
1	Suka Banjar	481	-	-	-	-	-
2	Tanjung Bunga	542	-	-	-	-	-
3	Tanjung Agung	763	-	-	-	-	-
4	Babat	614	-	-	6	-	-
5	Cucupan	234	-	-	-	-	-
6	Kepahyang	315	-	-	-	-	-
7	Tanjung Dalam	458	-	-	-	-	-
8	Pagar Dewa	286	-	-	-	-	-
9	Muara Tetap	613	-	-	-	-	-
10	Kasuk Baru	645	-	-	-	-	-
11	Suka Raja	618	7	-	-	-	-
12	Padang Binjai	526	-	-	-	-	-
	Tetap	6.095	7	-	6	-	-

Sumber: KUA Kecamatan Tetap

Tabel 4.3.2 Jumlah Tempat Peribadatan Menurut Desa/Kelurahan di Kecamatan Tetap, 2015

	Desa/Kelurahan	Masjid	Mushola	Gereja Protestan	Gereja Katholik	Pura	Vihara
	(1)	(2)	(3)	(4)	(5)	(6)	(7)
1	Suka Banjar	1	-	-	-	-	-
2	Tanjung Bunga	1	-	-	-	-	-
3	Tanjung Agung	3	-	-	-	-	-
4	Babat	1	-	-	-	-	-
5	Cucupan	1	-	-	-	-	-
6	Kepahyang	1	-	-	-	-	-
7	Tanjung Dalam	1	-	-	-	-	-
8	Pagar Dewa	1	-	-	-	-	-
9	Muara Tetap	1	-	-	-	-	-
10	Kasuk Baru	1	-	-	-	-	-
11	Suka Raja	1	-	-	-	-	-
12	Padang Binjai	1	-	-	-	-	-
	Tetap	14	-	-	-	-	-

Sumber: KUA Kecamatan Tetap

5 Pertanian

kaurkab.bps.go.id

5. PERTANIAN

5.1 Tanaman Pangan

Sektor pertanian berperan penting dalam perekonomian Kecamatan Tetap Kabupaten Kaur karena merupakan sektor utama yang memberikan peranan terbesar dalam pembentukan Produk Domestik Regional Bruto (PDRB). Cakupan kegiatan pertanian terdiri dari beberapa jenis kegiatan yaitu pertanian, peternakan, perkebunan, kehutanan serta perikanan.

Pada tahun 2015, luas lahan sawah yang terdapat di kecamatan Tetap berjumlah total 421 hektar yang terdiri dari jenis pengairan irigasi sejumlah 50 hektar dan non irigasi sejumlah 371 hektar.

Selain lahan sawah, Kecamatan Tetap juga memiliki lahan tegal/kebun seluas 682 hektar, ladang/huma seluas 225 hektar, dan lahan yang sementara tidak diusahakan seluas 1.372 hektar.

Luas panen padi sawah yaitu 205 hektar dan padi ladang 201 hektar. Untuk tanaman palawija yang dihasilkan di antaranya jagung, kedelai, kacang tanah, ubi kayu dan ubi jalar dengan persentase luas panen terbesar adalah Kacang Tanah mencapai total 15 hektar pada tahun 2015.

5.2 Hortikultura

Selain tanaman padi dan palawija, Kecamatan Tetap juga mempunyai keragaman produksi tanaman hortikultura. Pada tahun 2015, terdapat 2 komoditi besar yaitu cabai dan tomat. Total luas panen tanaman cabai yang terdiri dari cabai besar dan rawit mencapai 15 hektar dengan produksi sebesar 231 kuintal.

5.3 Perkebunan

Dukungan luas wilayah dan kondisi lahan di Kecamatan Tetap terhadap komoditas tanaman perkebunan menjadikan wilayah ini banyak yang dimanfaatkan sebagai lahan perkebunan sebagian besar berupa perkebunan rakyat, Komoditi yang dihasilkan antara lain kopi, kelapa sawit, karet, dan lain-lain. Pada tahun 2015, karet, kelapa sawit, kelapa dan cengkeh. Karet merupakan komoditas unggulan dengan luas areal tanam seluas 525 ha, kepala sawit 351 ha, kelapa 168 ha dan cengkeh 134 ha.

5.4 Peternakan

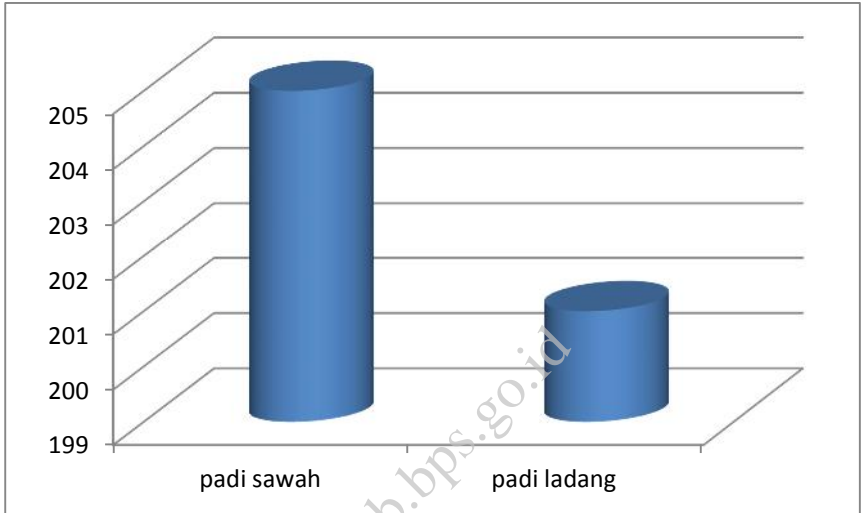
Hewan ternak dibagi dalam dua kelompok yaitu ternak besar dan ternak kecil serta unggas. Hewan yang masuk kategori ternak besar adalah sapi potong dan kerbau. Sedangkan hewan yang masuk kategori ternak kecil dan unggas adalah kambing, domba, babi, itik, ayam ras, dan ayam kampung. Secara umum, populasi ternak besar mengalami peningkatan dari tahun sebelumnya. Tahun 2015 populasi sapi potong sebanyak 802 ekor dan kerbau 405 ekor. Sedangkan populasi ternak kecil dan unggas masing-masing adalah 726 ekor dan 6.692 ekor.

5.5 Perikanan

Sektor perikanan memegang peranan tak kalah penting dalam perekonomian masyarakat Kecamatan Tetap. Pada tahun 2015 terdapat 37 rumah tangga bermatapencaharian di perikanan tangkap (laut) dan 88 rumah tangga di perikanan budidaya (kolam).

kaurkab.bps.go.id

Gambar 4 Luas Panen Padi Ladang dan Padi Sawah di Kecamatan Tetap (Hektare), 2015



5.1 TANAMAN PANGAN

Tabel 5.1.1 Luas Lahan Sawah Menurut Jenis Pengairan di Kecamatan Tetap (hektar), 2015

Jenis Lahan Sawah	Luas
(1)	(2)
Sawah Irigasi	50
Sawah Non Irigasi	371
Tetap	421

Sumber: Laporan Statistik Tanaman Pangan, Penggunaan Lahan

Tabel 5.1.2 Luas Lahan Tegal/Kebun, Ladang/Huma dan Sementara Tidak Diusahakan di Kecamatan Tetap (hektar), 2015

Jenis Lahan	Luas
(1)	(2)
Tegal/Kebun	682
Ladang/Huma	225
Sementara Tidak Diusahakan	1.372
Tetap	2.279

Sumber: Laporan Statistik Tanaman Pangan, Penggunaan Lahan

Tabel 5.1.3 Luas Panen Padi Sawah dan Padi Ladang di Kecamatan Tetap, 2015

Jenis Padi	Luas Panen
(1)	(2)
Padi Sawah	205
Padi Ladang	201
Tetap	406

Sumber: Laporan Statistik Tanaman Pangan, Penggunaan Lahan

kaurkab.bps.go.id

Tabel 5.1.4 Luas Panen Tanaman Palawija di Kecamatan Tetap (Hektar), 2015

Jenis Palawija	Luas Panen
(1)	(2)
Jagung	8
Kedelai	5
Kacang Tanah	15
Kacang Hijau	-
Ubi Kayu	10
Ubi Jalar	4
Tetap	42

Sumber: Laporan Statistik Tanaman Pangan, Penggunaan Lahan

5.2 HORTIKULTURA

Tabel 5.2.1 Luas Panen dan Produksi Tanaman Sayuran Menurut Jenis Sayuran di Kecamatan Tetap, 2015

Jenis Sayuran	Luas Panen (Hektar)	Produksi (Kuintal)
(1)	(2)	(3)
Bawang Merah	-	-
Cabai	11	231
Kentang	-	-
Kubis	-	-
Petsai	-	-
Tomat	5	109
Tetap	16	340

Sumber: Dinas Pertanian melalui Survei Pertanian Hortikultura

5.3 PERKEBUNAN

Tabel 5.3.1 Luas Tanaman Perkebunan Menurut Jenis Tanaman di Kecamatan Tetap, 2015

Jenis Tanaman	Luas Tanaman (Hektar)	Produksi (Ton)
(1)	(2)	(3)
Karet	525	456,90
Kelapa	191	181,20
Kelapa Sawit	351	718,10
Kopi	69	22,95
Lada	23	49,15
Kakao	32	24,50
Cengkeh	134	3,20
Jarak	250	0,54
Kemiri	1	-
Kapuk	2	1,35
Pinang	4	8,80
Kayu Manis	3	-
Aren	4	1,00
Tetap	1.589	1.467,69

Sumber: Dinas Pertanian Kabupaten Kaur

5.4 PETERNAKAN

Tabel 5.4.1 Populasi Ternak Menurut Jenis Ternak di Kecamatan Tetap, 2015

Jenis Ternak	Jumlah
(1)	(2)
Sapi Perah	-
Sapi Potong	802
Kerbau	405
Kuda	-
Kambing	726
Domba	-
Babi	-
Tetap	1.933

Sumber: Dinas Pertanian Kabupaten Kaur

Tabel 5.4.2 Populasi Unggas Menurut Jenis Unggas di Kecamatan Tetap, 2015

Jenis Unggas	Jumlah
(1)	(2)
Ayam Kampung	4.045
Ayam Petelur	-
Ayam Pedaging	-
Itik/Itik Manila	2.647
Tetap	6.692

5.5 PERIKANAN

Tabel 5.5.1 Jumlah Rumah Tangga Perikanan Tangkap Menurut Sub Sektor di Kecamatan Tetap, 2015

Jenis	Rumah Tangga	Produksi (Ton)
(1)	(2)	(3)
Perikanan Laut	37	26,02
Perairan Umum	-	-
Tetap	37	26,02

Sumber: Dinas Kelautan dan Perikanan Kab. Kaur

Tabel 5.5.2 Jumlah Rumah Tangga Perikanan Budidaya Menurut Jenis Budidaya di Kecamatan Tetap, 2015

Jenis	Rumah Tangga	Produksi (Ton)
(1)	(2)	(3)
Budidaya Laut	-	-
Tambak	-	-
Kolam	88	85,28
Keramba	-	-
Jaring Apung	-	-
Sawah	-	-
Tetap	88	85,28

Sumber: Dinas Kelautan dan Perikanan Kab. Kaur

Tabel 5.5.3 Jumlah Perahu/Kapal Menurut Kecamatan dan Jenis Kapal di Kabupaten Kaur, 2015

Jenis Unggas	Jumlah
(1)	(2)
Perahu Tanpa Motor	11
Perahu Motor Tempel	-
Kapal Motor	-
Tetap	11

Sumber: Dinas Kelautan dan Perikanan Kab. Kaur

kaurkab.bps.go.id

6 ENERGI

kaurkab.bps.go.id

kaurkab.bps.go.id

6. ENERGI

Permintaan listrik di Indonesia sebagai negara berkembang, tumbuh cepat. Pemakaian listrik meningkat per tahun karena cukup besarnya peningkatan pemakaian listrik di sektor rumah tangga. Peningkatan ini diperkirakan akan terus berlanjut di masa depan.

Jumlah pelanggan listrik PLN selama kurun waktu 5 tahun terakhir di Kecamatan Tetap terus mengalami peningkatan. Di tahun ini mengalami Peningkatan 63 pelanggan.

kaurkab.bps.go.id

Tabel 6.1 Jumlah Pelanggan Listrik di Kecamatan Tetap, 2011–2015

Tahun	Jumlah
(1)	(2)
2011	618
2012	845
2013	1.245
2014	1.355
2015	1.418

Sumber PT PLN Kabupaten Kaur

7 PERDAGANGAN

kaurkab.bps.go.id

7. PERDAGANGAN

Sektor perdagangan memegang peranan penting dalam mendukung perekonomian penduduk. Kemajuan pembangunan sektor perdagangan diharapkan dapat memberikan kontribusi yang berarti bagi kemajuan pembangunan pertumbuhan ekonomi.

Salah satu tempat terjadinya kegiatan ekonomi perdagangan yang disediakan pemerintah adalah pasar. Pada tahun 2015, di Kecamatan Tetap terdapat 2 pasar yang terletak di Desa Padang Binjai, dan Tanjung Agung. Kedua pasar tersebut merupakan pasar mingguan..

kaurkab.bps.go.id

PERDAGANGAN

Tabel 7.1 Jumlah Pasar Menurut Desa/Kelurahan di Kecamatan Tetap, 2014-2015

Desa/Kelurahan		2014	2015
(1)		(2)	(3)
1	Suka Banjar	-	-
2	Tanjung Bunga	-	-
3	Tanjung Agung	1	1
4	Babat	-	-
5	Cucupan	-	-
6	Kepahyang	-	-
7	Tanjung Dalam	-	-
8	Pagar Dewa	-	-
9	Muara Tetap	-	-
10	Kasuk Baru	-	-
11	Suka Raja	-	-
12	Padang Binjai	1	1
Tetap		2	2

Sumber: Kantor Camat Tetap

8 HOTEL DAN PARIWISATA

kaurkab.bps.go.id

8. HOTEL DAN PARIWISATA

kaurkab.bps.go.id

HOTEL DAN PARIWISATA

Tabel 8.1 Jumlah Restoran/Rumah Makan Menurut Desa/Kelurahan di Kecamatan Tetap, 2015

	Desa/Kelurahan	2014	2015
	(1)	(2)	(3)
1	Suka Banjar	-	-
2	Tanjung Bunga	-	-
3	Tanjung Agung	-	-
4	Babat	-	-
5	Cucupan	-	-
6	Kepahyang	-	-
7	Tanjung Dalam	-	-
8	Pagar Dewa	-	-
9	Muara Tetap	1	1
10	Kasuk Baru	1	1
11	Suka Raja	-	-
12	Padang Binjai	-	-
	Tetap	2	2

Sumber: Kantor Camat Tetap

kaurkab.bps.go.id

DATA

MENCERDASKAN BANGSA

kaurkab.bps.go.id



**BADAN PUSAT STATISTIK
KABUPATEN KAUR**

Jl. Peltu M. Ilyas T. Panji Alam, Kompleks Perkantoran Pemkab Kaur,
Padang Kempas, Bintuhan Telp. (0739) 6180009, Fax. (0739) 6180002,
Homepage <https://kaurkab.bps.go.id>, Email : bps1704@bps.go.id