



KATALOG BPS : 1102001.1107070

KECAMATAN

WOYLA

Dalam angka

2011

<http://acehbaratkab.bps.go.id>



**BADAN PUSAT STATISTIK
KABUPATEN ACEH BARAT**

**KECAMATAN
WOYLA DALAM ANGKA 2010**

**KATALOG BPS :
1102001.1107070**

**NASKAH :
KOORDINATOR STATISTIK KECAMATAN
WOYLA KABUPATEN ACEH BARAT**

**PENYUNTING :
SEKSI NERACA WILAYAH DAN ANALISIS STATISTIK**

**DITERBITKAN OLEH :
BPS KABUPATEN ACEH BARAT**

BOLEH DIKUTIP DENGAN MENYEBUTKAN SUMBERNYA

LAMBANG KABUPATEN ACEH BARAT

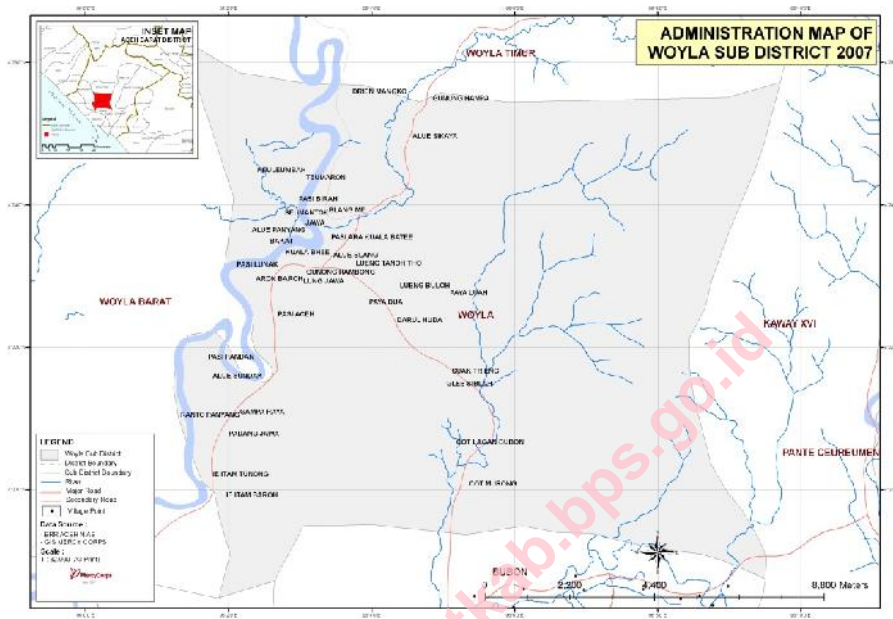
PERDA NOMOR 12 TAHUN 1976



Keterangan Gambar Lambang Daerah:

1. Perisai berbentuk kubah mesjid, melambangkan ketahanan nasional dan kerukunan yang dijiwai oleh semangat keagamaan.
2. Bintang persegi lima, melambangkan falsafah negara Pancasila.
3. Kupiah Meuketop, melambangkan kepemimpinan.
4. Dua tangkai kiri kanan yang mengapit kupiah Meukeutop terdiri dari kapas, padi, kelapa, dan cengkeh, melambangkan kesuburan dan kemakmuran daerah.
5. Rencong melambangkan jiwa patriotik/kepahlawanan rakyat.
6. Kitab dan kalam, melambangkan ilmu pengetahuan dan peradaban.
7. Tulisan Aceh Barat mengandung arti bahwa semua unsur tersebut di atas terdapat di dalam Kabupaten Aceh Barat.

PETA KECAMATAN WOYLA



GAMBARAN UMUM WILAYAH

Nama Kecamatan	:	Woyla
Ibukota Kecamatan	:	Kuala Bhee
Kabupaten	:	Aceh Barat
Provinsi	:	Aceh
Luas Kecamatan	:	249,04 Km ²
Persentase Luas Kecamatan Terhadap Luas Kabupaten	:	8,51 %
Jumlah Kemukiman	:	3 Mukim
Jumlah Desa / Gampong	:	43 Desa/Gampong
Batas-batas Kecamatan	:	
• Sebelah Utara	:	Kecamatan Woyla Timur
• Sebelah Selatan	:	Kecamatan Bubon
• Sebelah Barat	:	Kecamatan Woyla Barat
• Sebelah Timur	:	Kecamatan Kaway XVI

**KATA PENGANTAR
KOORDINATOR STATISTIK KECAMATAN**

Assalamu'alaikum Warahmatullahi Wabarakatuh.

Dengan memanjatkan puji syukur kehadiran Allah SWT, kami selaku Koordinator Statistik Kecamatan (KSK) Woyla Kabupaten Aceh Barat telah dapat menyelesaikan publikasi Kecamatan Woyla Dalam Angka Tahun 2011.

Publikasi ini menyajikan data-data yang dikumpulkan dari pendataan Isian KCDA dengan responden Kepala Desa yang dilaksanakan di setiap Desa pada bulan April 2011 untuk kondisi data bulan Desember 2010. Disamping itu juga terdapat beberapa data yang diperoleh dari instansi terkait di tingkat kabupaten/SKPD seperti data-data pada sektor pertanian, perdagangan dan industri.

Kami menyampaikan penghargaan dan ucapan terima kasih kepada semua pihak terutama Bapak Kepala BPS Kabupaten Aceh Barat beserta teman-teman seperjuangan di BPS dan kepada Bapak Camat Woyla yang telah memberikan bantuan dan motivasi hingga terwujudnya penyusunan buku ini.

Wassalamu'alaikum Warahmatullahi Wabarakatuh.

**Meulaboh, November 2011
Koordinator Statistik
Kecamatan Woyla**

**BAHZUR ANDRIA, SE
NIP. 19850606 201101 1 022**

DAFTAR ISI

	Halaman	
Katalog BPS	i	
Lambang Kabupaten Aceh Barat	ii	
Peta Kecamatan Woyla	iii	
Gambaran Umum Wilayah	iv	
Kata Pengantar KSK Woyla	v	
Daftar Isi	vi	
BAB I	Geografis	1
Tabel 1.1	Letak Geografis Menurut Keberadaan Desa Dalam Kecamatan Woyla Tahun 2010	2
Tabel 1.2	Topografi Wilayah dan Tinggi Rata-rata Diatas Permukaan Laut (DPL) Menurut Desa Dalam Kecamatan Woyla Tahun 2010	4
Tabel 1.3	Luas Lahan dirinci menurut Desa dan Jenis Penggunaan Dalam Kecamatan Woyla Tahun 2010	6
Tabel 1.4	Suhu Udara Rata-rata Per Bulan Di Kabupaten Aceh Barat Tahun 2008-2010	8
Tabel 1.5	Kelembaban Udara Rata-rata Per Bulan Di Kabupaten Aceh Barat Tahun 2008-2010	9
Tabel 1.6	Tekanan Udara Rata-rata Per Bulan Di Kabupaten Aceh Barat, 2009-2010	10
Tabel 1.7	Suhu Udara Minimum Dan Maksimum Per Bulan Di Kabupaten Aceh Barat Tahun 2010	11
Tabel 1.8	Klimatologi Arah Angin Dan Kecepatan Angin Per Bulan Di Kabupaten Aceh Barat Tahun 2010	12
Tabel 1.9	Jumlah Curah Hujan Dan Hari Hujan Per Bulan Di Kabupaten Aceh Barat Tahun 2008-2010	13
Tabel 1.10	Rata-Rata Penyinaran Matahari Per Hari Dan Per Bulan Di Kabupaten Aceh Barat, 2009-2010	14
BAB II	Pemerintahan	15
Tabel 2.1	Nama – Nama Pejabat menurut Umur, Jabatan dan Pendidikan Terakhir Dalam Kecamatan Woyla Tahun 2010	16
Tabel 2.2	Status Desa, Sebutan dan Jumlah Dusun Dalam Kecamatan Woyla Tahun 2010	17
Tabel 2.3	Nama – Nama Kepala Desa menurut Umur dan Pendidikan Terakhir Dalam Kecamatan Woyla Tahun 2010	19

Tabel 2.4	Jumlah Aparat Desa Masing-Masing Desa Dalam Kecamatan Woyla Tahun 2010	21
Tabel 2.5	Nama Mukim, Luas Mukim, Jumlah Desa dan Imum Mukim Dalam Kecamatan Woyla Tahun 2010	23
Tabel 2.6	Nama Mukim, Nama Desa dan Luas Desa Dalam Kecamatan Woyla Tahun 2010	24
Tabel 2.7	Jarak Masing-Masing Desa Ke Ibukota Kecamatan Dan Ibukota Kabupaten Tahun 2010	26
BAB III	Penduduk	27
Tabel 3.1	Jumlah Penduduk dan Rata-rata Pertumbuhan per Tahun Dalam Kecamatan Woyla Tahun 2009 dan 2010	28
Tabel 3.2	Jumlah Penduduk Menurut Desa, Jenis Kelamin dan Seks Rasio Dalam Kecamatan Woyla Tahun 2010	30
Tabel 3.3	Luas Desa, Jumlah Penduduk dan Kepadatan Penduduk Dalam Kecamatan Woyla Tahun 2010	32
Tabel 3.4	Jumlah Penduduk, Jumlah Keluarga (KK) dan Rata-rata Penduduk per KK Dalam Kecamatan Woyla Tahun 2010	34
Tabel 3.5	Jumlah Penduduk Menurut Kelompok Umur dan Jenis Kelamin Dalam Kecamatan Woyla Tahun 2010	36
Tabel 3.6	Jumlah Kelahiran, Kematian, Dan Migrasi Penduduk Selama Tahun 2010 Dalam Kecamatan Woyla	37
Tabel 3.9	Jumlah Pasangan Usian Subur (PUS) dan Peserta KB Dalam Kecamatan Woyla Tahun 2010	39
BAB IV	Sosial Budaya	41
Tabel 4.1	Jumlah Sekolah Negeri dan Swasta menurut Jenjang Pendidikan Dalam Kecamatan Woyla Tahun 2010	42
Tabel 4.2	Jumlah Sekolah Negeri/Swasta, Murid, Kelas, Guru Dan Rombel Menurut Jenjang Pendidikan Pada Sekolah Umum Dalam Kecamatan Woyla Tahun Ajaran 2010/2011	44
Tabel 4.3	Jumlah Sekolah Negeri/Swasta, Murid, Kelas, Guru dan Rombel Menurut Jenjang Pendidikan Pada Sekolah Agama Dalam Kecamatan Woyla Tahun Ajaran 2010/2011	45
Tabel 4.4	Jumlah Sarana Kesehatan menurut Jenis Sarana Dalam Kecamatan Woyla Tahun 2010	46
Tabel 4.5	Jumlah Tenaga Kesehatan yang Tinggal di Desa Dalam Kecamatan Woyla Tahun 2010	48
Tabel 4.6	Jumlah Masjid dan Meunasah menurut Desa Dalam Kecamatan Woyla Tahun 2010	50
Tabel 4.7	Keberadaan Perkumpulan Kegiatan Olah Raga menurut Desa Dalam Kecamatan Woyla Tahun 2010	52

Tabel 4.8	Keberadaan Lapangan Olah Raga menurut Desa Dalam Kecamatan Woyla Tahun 2010	54
Tabel 4.9	Sumber Air Minum Sebagian Besar Rumah Tangga Dalam Kecamatan Woyla Tahun 2010	56
Tabel 4.10	Jumlah Rumah Tangga menurut Sumber Penerangan Dalam Kecamatan Woyla Tahun 2010	58
Tabel 4.11	Jumlah Rumah menurut Kualitas Bangunan Dalam Kecamatan Woyla Tahun 2010	60
BAB V	Pertanian	62
Tabel 5.1	Luas Tanam, Panen, Produksi dan Rata-Rata Produksi Tanaman Padi dan Palawija Dalam Kecamatan Woyla Tahun 2010	63
Tabel 5.2	Luas Tanam, Panen, Produksi dan Rata-Rata Produksi Tanaman Sayuran Dalam Kecamatan Woyla Tahun 2010	64
Tabel 5.3	Luas Tanam, Panen, Produksi dan Rata-Rata Produksi Tanaman Buah-Buahan Dalam Kecamatan Woyla Tahun 2010	65
Tabel 5.4	Jumlah Populasi Ternak menurut Jenis Ternak Dalam Kecamatan Woyla Tahun 2009-2010	66
Tabel 5.5	Jumlah Pemotongan Ternak menurut Jenis Ternak Dalam Kecamatan Woyla Tahun 2009-2010	67
Tabel 5.6	Produksi Budidaya Perikanan Dalam Kecamatan Woyla Tahun 2009-2010	68
Tabel 5.7	Luas Areal dan Produksi Tanaman Perkebunan Rakyat Dalam Kecamatan Woyla Tahun 2010	69
BAB VI	Perhubungan dan Komunikasi	70
Tabel 6.1	Jenis Permukaan Jalan Utama Antar Desa Dalam Kecamatan Woyla Tahun 2010	71
Tabel 6.2	Jenis Penerangan Jalan Utama Antar Desa Dalam Kecamatan Woyla Tahun 2010	73
Tabel 6.3	Keberadaan Sinyal Telepon Genggam/Handphone Menurut Desa Dalam Kecamatan Woyla Tahun 2010	75
Tabel 6.4	Keberadaan Sarana Komunikasi Menurut Desa Dalam Kecamatan Woyla Tahun 2010	77
Tabel 6.5	Program TV yang Dapat Diterima Menurut Desa Dalam Kecamatan Woyla Tahun 2010	79
BAB VII	Perdagangan dan Industri	80
Tabel 7.1	Jumlah Sarana Perekonomian Rakyat menurut Jenis Dalam Kecamatan Woyla Tahun 2010	81

Tabel 7.2	Jumlah Koperasi Jasa menurut Jenis Koperasi Dalam Kecamatan Woyla Tahun 2009-2010	83
Tabel 7.3	Jumlah Industri Tradisional menurut Jenis Industri Dalam Kecamatan Woyla Tahun 2009-2010	84
Tabel 7.4	Jumlah Industri Makanan menurut Jenis Industri Dalam Kecamatan Woyla Tahun 2009-2010	85
Tabel 7.5	Jumlah Industri Jasa menurut Jenis Industri Dalam Kecamatan Woyla Tahun 2009-2010	86
Tabel 7.6	Jumlah Industri Bahan Bangunan/Konstruksi menurut Jenis Industri Dalam Kecamatan Woyla Tahun 2009-2010	87

<http://acehbaratkab.bps.go.id>

**Letak Geografis Menurut Keberadaan Desa
Dalam Kecamatan Woyla, 2010**

Tabel 1.1
Table

Geographical Position By The Presence Village In Woyla Sub district, 2010

Nama Desa	Di Luar Kawasan Hutan	Di Tepi/Sekitar Hutan	Di Dalam Kawasan Hutan
(1)	(2)	(3)	(4)
01. Ie Itam Baroh			
02. Ie Itam Tunong			
03. Cot Murong			
04. Padang Jawa			
05. Ranto Panyang			
06. Gempa Raya			
07. Cot Lagam CM			
08. Aron Baroh			
09. Pasi Pandan			
10. Aron Tunong			
11. Pasi Aceh			
12. Lhung Tgk Yah			
13. Paya Dua			
14. Suak Tring			
15. Glee Siblah			
16. Darul Huda			
17. Paya Luah			
18. Gunong Rambong			
19. Lueng Bulch			
20. Lueng Tanoh Tho			
21. Lueng Jawa			
22. Tingkeum Panyang			

Lanjutan Tabel 1.1

Nama Desa	Di Luar Kawasan Hutan	Di Tepi/Sekitar Hutan	Di Dalam Kawasan Hutan
(1)	(2)	(3)	(4)
23. Kuala Bhee			
24. Pasi Lunak			
25. Bakat			
26. Cot Keumudee			
27. Alue Blang			
28. Blang Mee			
29. Keuleumbah			
30. Jawa			
31. Alue Panyang			
32. Pulo le			
33. Pasi Ara KB			
34. Gunong Hampa			
35. Alue Sikaya			
36. Drin Mangko			
37. Seumantok			
38. Cot Situah			
39. Pasi Birah			
40. Panton			
41. Alue Sundak			
42. Teumarom			
43. Jawi			
Jumlah	23	20	-

Sumber : BPS Kabupaten Aceh Barat : Pendataan April 2011

Source : BPS-Statistics Of West Aceh District : Data Collection April 2011

**Topografi Wilayah dan Tinggi Rata-rata Diatas Permukaan Laut
(DPL) Menurut Desa Dalam Kecamatan Woyla, 2010**

Tabel 1.2
Table

*Land Topographical And High Average Above The Sea Level By Village
In Woyla Subdistrict, 2010*

Nama Desa	Topografi Wlayah			Rata-rata Ketinggian DPL (m)
	Dataran	Lereng/ Punggung Bukit	Lembah/ Daerah Aliran Sungai	
(1)	(2)	(3)	(4)	(5)
01. Ie Itam Baroh				9
02. Ie Itam Tunong				10
03. Cot Murong				12
04. Padang Jawa				15
05. Ranto Panyang				11
06. Gempa Raya				13
07. Cot Lagam CM				17
08. Aron Baroh				10
09. Pasi Pandan				11
10. Aron Tunong				11
11. Pasi Aceh				14
12. Lhung Tgk Yah				15
13. Paya Dua				20
14. Suak Tring				16
15. Glee Siblah				13
16. Darul Huda				25
17. Paya Luah				25
18. Gunong Rambong				18
19. Lueng Buoh				18
20. Lueng Tanah Tho				17
21. Lueng Jawa				16
22. Tingkeum Panyang				17

Lanjutan Tabel 1.2

Nama Desa	Topografi Wilayah			Rata-rata Ketinggian DPL (m)
	Dataran	Lereng/ Punggung Bukit	Lembah/ Daerah Aliran Sungai	
(1)	(2)	(3)	(4)	(5)
23. Kuala Bhee				18
24. Pasi Lunak				15
25. Bakat				15
26. Cot Keumudee				16
27. Alue Blang				17
28. Blang Mee				17
29. Keuleumbah				20
30. Jawa				17
31. Alue Panyang				15
32. Pulo Ie				22
33. Pasi Ara KB				16
34. Gunong Hampa				19
35. Alue Sikaya				17
36. Drin Mangko				19
37. Seumantok				22
38. Cot Situah				22
39. Pasi Birah				18
40. Panton				21
41. Alue Sundak				19
42. Teumarom				22
43. Jawi				22
Jumlah	36	5	2	

Sumber : BPS Kabupaten Aceh Barat : Pendataan April 2011

Source : BPS-Statistics Of West Aceh District : Data Collection April 2011

**Luas Lahan menurut Desa dan Jenis Penggunaan
Dalam Kecamatan Woyla, 2010**

Tabel 1.3
Table

Farm Area By Village And Purpose Type In Woyla Sub district, 2010

Nama Desa	Jenis Penggunaan Lahan (Hektar)			
	Sawah	Bukan Sawah	Non Pertanian	Jumlah
(1)	(2)	(3)	(4)	(5)
01. Ie Itam Baroh	45	456	67	568
02. Ie Itam Tunong	35	442	20	497
03. Cot Murong	60	264	400	724
04. Padang Jawa	40	308	21	369
05. Ranto Panyang	10	241	37	288
06. Gempa Raya	22	166	25	213
07. Cot Lagam CM	77	300	163	540
08. Aron Baroh	23	698	20	741
09. Pasi Pandan	26	296	11	333
10. Aron Tunong	15	528	25	568
11. Pasi Aceh	78	388	100	566
12. Lhung Tgk Yah	70	343	13	426
13. Paya Dua	30	303	22	355
14. Suak Tring	150	1.230	40	1420
15. Glee Siblah	11	113	21	145
16. Darul Huda	26	184	330	540
17. Paya Luah	13	825	21	859
18. Gunong Rambong	100	306	20	426
19. Lueng Buich	74	150	17	241
20. Lueng Tanah Tho	40	163	10	213
21. Lueng Jawa	55	179	50	284
22. Tingkeum Panyang	70	113	30	213

Lanjutan Tabel 1.3

Nama Desa	Jenis Penggunaan Lahan (Hektar)			Jumlah
	Sawah	Bukan Sawah	Non Pertanian	
(1)	(2)	(3)	(4)	(5)
23. Kuala Bhee	50	481	37	568
24. Pasi Lunak	40	82	20	142
25. Bakat	55	105	25	185
26. Cot Keumudee	16	375	39	430
27. Alue Blang	55	99	16	170
28. Blang Mee	60	80	30	170
29. Keuleumbah	62	133	18	213
30. Jawa	17	325	20	362
31. Alue Panyang	40	374	26	440
32. Pulo le	30	454	510	994
33. Pasi Ara KB	25	64	25	114
34. Gunung Hampa	34	112	10	156
35. Alue Sikaya	87	300	39	426
36. Drin Mangko	33	323	70	426
37. Seumantok	30	111	100	241
38. Cot Situah	25	802	25	852
39. Pasi Birah	35	802	15	852
40. Panton	20	236	28	284
41. Alue Sundak	45	983	37	1065
42. Teumarom	22	5.581	40	5643
43. Jawi	8	595	39	642
Jumlah	1.859	20.413	2.632	24.904

Sumber : BPS Kabupaten Aceh Barat : Pendataan April 2011

Source : BPS-Statistics Of West Aceh District : Data Collection April 2011

Tabel 1.4
Table

Suhu Udara Rata-rata Per Bulan
Di Kabupaten Aceh Barat, 2008-2010

The Average Temperature Per Month In West Aceh District, 2008-2010

Bulan	Suhu Udara / Temperature (°C)		
	2008	2009	2010
(1)	(2)	(3)	(4)
Januari	26,4	26,2	26,5
Pebruari	26,7	25,0	27,4
Maret	26,3	26,2	27,0
April	26,6	27,2	27,4
Mei	27,0	26,4	27,7
Juni	26,0	26,7	26,5
Juli	26,1	25,6	26,4
Agustus	26,0	25,0	26,6
September	26,1	26,1	26,4
Oktober	25,4	31,0	26,3
Nopember	25,7	26,0	25,6
Desember	25,8	26,6	26,2
Rata-Rata	26,2	26,5	26,7
Rata-Rata	26,2	26,5	26,7

Sumber : Stasiun Meteorologi Dan Geofisika Cut Nyak Dhien
Source : Meteorology And Geophysical Station Of Cut Nyak Dhien

Tabel 1.5
Table

Kelembaban Udara Rata-rata Per Bulan
Di Kabupaten Aceh Barat Tahun 2008-2010

Humidity Per Month In West Aceh District, 2008-2010

Bulan	Kelembaban Udara/Humidity (%)		
	2008	2009	2010
(1)	(2)	(3)	(4)
Januari	85	89	86
Pebruari	81	86	85
Maret	86	85	86
April	89	83	88
Mei	87	86	86
Juni	88	83	86
Juli	87	83	86
Agustus	84	84	84
September	84	85	86
Oktober	84	86	87
November	87	88	92
Desember	87	88	87
Rata-Rata	86	86	87

Sumber : Stasiun Meteorologi Dan Geofisika Cut Nyak Dhien
Source : *Meteorology And Geophysical Station Of Cut Nyak Dhien*

Tabel 1.6
Table

Tekanan Udara Rata-rata Per Bulan
Di Kabupaten Aceh Barat, 2009-2010

Air Pressure Per Month In West Aceh District, 2009-2010

Bulan	Tekanan Udara/Air Pressure (atm)	
	2009	2010
(1)	(3)	(4)
Januari	1.010,1	1010.3
Pebruari	1.009,8	1010.2
Maret	1.009,5	1010.2
April	1.009,8	1009.9
Mei	1.009,4	1008.2
Juni	1.010,4	1010.0
Juli	1.010,8	1009.9
Agustus	1.010,1	1009.9
September	1.011,0	1010.0
Oktober	1.010,5	1010.0
November	1.009,5	1009.0
Desember	1.010,0	1008.3
Rata-Rata	1.010,1	1009.6

Sumber : Stasiun Meteorologi Dan Geofisika Cut Nyak Dhien
Source : *Meteorology And Geophysical Station Of Cut Nyak Dhien*

Tabel 1.7
Table

Suhu Udara Minimum Dan Maksimum Per Bulan
Di Kabupaten Aceh Barat, 2010

*The Minimum And Maximum Temperature Per Month
In West Aceh District, 2010*

Bulan	Suhu Minimum/ Minimum Temperature (°C)		Suhu Maksimum/ Maximum Temperature (°C)	
	Rata-rata	Terendah	Rata-rata	Terendah
(1)	(2)	(3)	(4)	(5)
Januari	21.1	20.3	31.2	28.4
Pebruari	22.1	21.3	31.7	29.2
Maret	21.9	21.5	31.5	29.6
April	22.4	21.1	31.4	29.0
Mei	22.0	20.2	31.9	30.4
Juni	21.0	20.4	31.2	28.8
Juli	21.7	19.8	31.1	29.2
Agustus	20.5	20.0	31.9	30.8
September	20.6	20.0	30.9	29.3
Oktober	21.3	19.6	31.4	29.0
November	21.4	20.3	30.0	28.4
Desember	21.9	20.9	30.8	29.0
Rata-Rata	21.5	20.4	31.2	29.3

Sumber : Stasiun Meteorologi Dan Geofisika Cut Nyak Dhien
Source : *Meteorology And Geophysical Station Of Cut Nyak Dhien*

**Klimatologi Arah Angin Dan Kecepatan Angin Per Bulan
Di Kabupaten Aceh Barat, 2010**

Tabel 1.8
Table

*The Climatology Of Wind Direction And Its Velocity Per Month
In West Aceh District, 2010*

Bulan	Arah dan Kecepatan Rata-rata / Mean of Direction and Velocity		Arah dan Kecepatan Maksimum/ Maximum Direction and Velocity	
	Arah/ Direction	Kecepatan/ Velocity (Knot)	Arah/ Direction (degree)	Kecepatan/ Velocity (Knot)
(1)	(2)	(3)	(4)	(5)
Januari	W	04	270	15
Pebruari	S	03	280	10
Maret	S	02	210	20
April	W	03	260	17
Mei	W	02	210	20
Juni	W	0	330	25
Juli	W	03	340	19
Agustus	W	02	290	24
September	W	02	260	16
Oktober	NW	03	190	13
November	S	03	200	12
Desember	S	02	310	18

Sumber : Stasiun Meteorologi Dan Geofisika Cut Nyak Dhien
Source : Meteorology And Geophysical Station Of Cut Nyak Dhien

Tabel
Table 1.9

**Jumlah Curah Hujan Dan Hari Hujan Per Bulan
Di Kabupaten Aceh Barat, 2008-2010**

*The Number Of Rain Falls And Rain Days Per Month In West Aceh District,
2008-2010*

Bulan	Curah Hujan/ Rain Falls (mm)			Hari Hujan/ Rain Days (HH/RD)		
	2008	2009	2010	2008	2009	2010
(1)	(2)	(3)	(4)	(5)	(6)	(7)
Januari	289,7	202,4	529,3	12	16	18
Pebruari	254,3	98,8	280,9	8	9	20
Maret	241,0	101,4	537,2	16	12	21
April	368,0	213,8	596,5	20	10	19
Mei	218,5	337,4	393,6	12	14	17
Juni	377,4	104,8	367,3	20	5	21
Juli	229,7	221,4	294,0	17	12	16
Agustus	173,7	397,4	125,7	13	17	16
September	337,2	267,0	705,9	14	13	16
Oktober	606,7	97,9	542,4	20	17	16
November	452,4	649,4	499,0	17	22	23
Desember	366,6	366,6	162,0	15	22	14
Jumlah	3.915,2	3.061	5023,8	184	169	217
<i>Rata-rata</i>	326,3	255,1	393,7	15,3	14,1	26

Sumber : Stasiun Meteorologi Dan Geofisika Cut Nyak Dhien
Source : *Meteorology And Geophysical Station Of Cut Nyak Dhien*

RATA-RATA PENYINARAN MATAHARI PER HARI DAN PER BULAN
DI KABUPATEN ACEH BARAT, 2009-2010

Tabel
Table 1.10

*The Average Sun Shine Per Day And Per Month
In West Aceh District, 2009-2010*

Bulan	Per hari/ Per Day (%)		Per bulan/ Per Month (%)	
	2009	2010	2009	2010
(1)	(2)	(3)	(4)	(5)
Januari	1,7	6,4	55	6,4
Pebruari	2,1	7,2	58	7,2
Maret	1,4	6,4	43	6,4
April	1,8	5,1	54	5,1
Mei	1,3	12,5	41	12,5
Juni	1,5	4,7	46	4,7
Juli	1,1	5,0	37	5,0
Agustus	0,6	3,8	20	3,8
September	1,3	3,5	40	3,5
Oktober	1,4	3,3	35	3,3
November	1,0	2,3	30	2,3
Desember	1,1	2,3	35	2,3


Sumber : Stasiun Meteorologi Dan Geofisika Cut Nyak Dhien
Source : *Meteorology And Geophysical Station Of Cut Nyak Dhien*

**Nama – Nama Pejabat Menurut Umur, Jabatan dan Pendidikan
Terakhir Dalam Kecamatan Woyla, 2010**

Tabel 2.1
Table 2.1
*The Name Officialing By Age, Responsible Position And Last Education In
Woyla Sub district 2010*

Nama / NIP	Umur (Th)	Jabatan	Pendidikan Terakhir
(1)	(2)	(3)	(4)
1. T FADLI, SE NIP. 197205042001121001	39	Camat	S1
2. Drs BERLY SYAHRIZAL, MSP NIP. 197412191994121001	37	Sekcam	S2
3. BAIDAR NIP. 196411111986032003	47	Kasi Pemerintahan	SMU
4. SYUKRAN AZIS, SE NIP. 1958012241985031001	53	Kasi Pelayanan	S1
5. HUSNI NIP. 195708121987111001	54	Kasi Trantib Linmas Dan Kesra	SMU
6. TARMIZI, SE NIP. 196511171986031005	46	Kasi Ekonomi	S1

Sumber : Kantor Camat Kecamatan Woyla
Source : Head Of Woyla Sub District Office




**Status Desa, Sebutan dan Jumlah Dusun
Dalam Kecamatan Woyla, 2010**

Tabel 2.2
Table

*Village Status, The Naming And Number Of Sub Village
In Woyla Sub district, 2010*

Nama Desa	Status Desa	Sebutan	Jumlah Dusun
(1)	(2)	(3)	(4)
01. Ie Itam Baroh	Definitif	Desa	4
02. Ie Itam Tunong	Definitif	Desa	3
03. Cot Murong	Definitif	Desa	2
04. Padang Jawa	Definitif	Desa	2
05. Ranto Panyang	Definitif	Desa	3
06. Gempa Raya	Definitif	Desa	3
07. Cot Lagam CM	Definitif	Desa	3
08. Aron Baroh	Definitif	Desa	2
09. Pasi Pandan	Definitif	Desa	2
10. Aron Tunong	Definitif	Desa	3
11. Pasi Aceh	Definitif	Desa	4
12. Lhung Tgk Yah	Definitif	Desa	2
13. Paya Dua	Definitif	Desa	4
14. Suak Tring	Definitif	Desa	3
15. Glee Siblah	Definitif	Desa	3
16. Darul Huda	Definitif	Desa	3
17. Paya Luah	Definitif	Desa	3
18. Gunong Rambong	Definitif	Desa	3
19. Lueng Bulch	Definitif	Desa	4
20. Lueng Tanah Tho	Definitif	Desa	3
21. Lueng Jawa	Definitif	Desa	3
22. Tingkeum Panyang	Definitif	Desa	3




Lanjutan Tabel 2.2

Nama Desa	Status Desa	Sebutan	Jumlah Dusun
(1)	(2)	(3)	(4)
23. Kuala Bhee	Definitif	Desa	4
24. Pasi Lunak	Definitif	Desa	3
25. Bakat	Definitif	Desa	4
26. Cot Keumudee	Definitif	Desa	2
27. Alue Blang	Definitif	Desa	2
28. Blang Mee	Definitif	Desa	4
29. Keuleumbah	Definitif	Desa	3
30. Jawa	Definitif	Desa	3
31. Alue Panyang	Definitif	Desa	3
32. Pulo Ie	Definitif	Desa	3
33. Pasi Ara KB	Definitif	Desa	4
34. Gunong Hampa	Definitif	Desa	3
35. Alue Sikaya	Definitif	Desa	3
36. Drin Mangko	Definitif	Desa	4
37. Seumantok	Definitif	Desa	3
38. Cot Situah	Definitif	Desa	3
39. Pasi Birah	Definitif	Desa	3
40. Panton	Definitif	Desa	3
41. Alue Sundak	Definitif	Desa	3
42. Teumarom	Definitif	Desa	3
43. Jawi	Definitif	Desa	3
Jumlah			131

Sumber : BPS Kabupaten Aceh Barat : Pendataan April 2011

Source : BPS-Statistics Of West Aceh District : Data Collection April 2011




**Nama – Nama Kepala Desa Menurut Umur Dan Pendidikan
Terakhir**

Dalam Kecamatan Woyla, 2010

Tabel 2.3
Table

*The Name Of Village Leader By Age, Last Education In Woyla Sub district,
2010*

Nama Desa	Nama Kepala Desa	Umur (Th)	Pendidikan Terakhir
(1)	(2)	(3)	(4)
01. Ie Itam Baroh	Syarbini	41	MTsN
02. Ie Itam Tunong	Ismail	43	SD
03. Cot Murong	Zulkifli	45	SMA
04. Padang Jawa	M. Yasin	44	SMA
05. Ranto Panyang	M. Nasir	50	SD
06. Gempa Raya	Ramli Idris	51	SMP
07. Cot Lagam CM	Raikan	46	SMA
08. Aron Baroh	Zainun	50	SD
09. Pasi Pandan	Muktaruddin	37	SD
10. Aron Tunong	M. Dani	31	SMP
11. Pasi Aceh	Ishak. T	45	SD
12. Lhung Tgk Yah	Arsyad	41	SMA
13. Paya Dua	Tgk. Zamzani	35	SMA
14. Suak Tring	Husaini	46	SMP
15. Glee Siblah	Ansari Budin	54	SMP
16. Darul Huda	P. Ramli	43	SMEA
17. Paya Luah	Adnan	40	SD
18. Gunung Ramoong	Hazimi	46	SD
19. Lueng Buroh	Hasan Basri. B	57	SD
20. Lueng Tanoh Tho	M. Nazir	36	SMP
21. Lueng Jawa	Abdussalam	49	SMP
22. Tingkeum Panyang	T. Subki	36	SMA




Lanjutan Tabel 2.3

Nama Desa	Nama Kepala Desa	Umur (Th)	Pendidikan Terakhir
(1)	(2)	(3)	(4)
23. Kuala Bhee	Raja Umar	53	S1
24. Pasi Lunak	Ridwan. M	37	SMA
25. Bakat	T. Syarifuddin	41	S1
26. Cot Keumudee	M. Sani	41	SD
27. Alue Blang	Dahlan	38	MAN
28. Blang Mee	Ali Hasyimi	42	SMA
29. Keuleumbah	Sulaiman	44	SMP
30. Jawa	Zulkamaini	42	SMA
31. Alue Panyang	Abdul Jalil	40	SMP
32. Pulo Ie	Ridwan	33	SMP
33. Pasi Ara KB	Said Sulaiman	46	SMP
34. Gunong Hampa	Nyak Phan	48	SD
35. Alue Sikaya	Hamidi	32	SD
36. Drin Mangko	Abu Khari	51	SD
37. Seumantok	Mukhtar	36	D2
38. Cot Situah	Zainal Abidin. Y	39	SMP
39. Pasi Birah	Banta Lidan	42	SMP
40. Panton	Jamaluddin	47	SD
41. Alue Sundak	T. Abdurrahman	51	SMP
42. Teumarom	Hasan Sali	47	SD
43. Jawi	Bustaman	46	SD

Sumber : BPS Kabupaten Aceh Barat : Pendataan April 2011


Source : BPS-Statistics Of West Aceh District : Data Collection April 2011



**Jumlah Aparat Desa Masing-masing Desa
Dalam Kecamatan Woyla Tahun 2010**

Tabel 2.4 *The Number Of Heads Village Each Village In Woyla Sub district, 2010*

Nama Desa	Kepala Desa	Sekdes	Kepala Dusun	Kepala Urusan
(1)	(2)	(3)	(4)	(5)
01. Ie Itam Baroh	1	1	4	3
02. Ie Itam Tunong	1	1	3	3
03. Cot Murong	1	1	2	3
04. Padang Jawa	1	1	2	3
05. Ranto Panyang	1	1	3	3
06. Gempa Raya	1	1	3	3
07. Cot Lagam CM	1	1	3	3
08. Aron Baroh	1	1	2	3
09. Pasi Pandan	1	1	2	3
10. Aron Tunong	1	1	3	3
11. Pasi Aceh	1	1	4	3
12. Lhung Tgk Yah	1	1	2	3
13. Paya Dua	1	1	4	3
14. Suak Tring	1	1	3	3
15. Glee Siblah	1	1	3	3
16. Darul Huda	1	1	3	3
17. Paya Luah	1	1	3	3
18. Gunong Rambong	1	1	3	3
19. Lueng Bulch	1	1	4	3
20. Lueng Tanah Tho	1	1	3	3
21. Lueng Jawa	1	1	3	3
22. Tingkeum Panyang	1	1	3	3




Lanjutan Tabel 2.4

Nama Desa	Kepala Desa	Sekdes	Kepala Dusun	Kepala Urusan
(1)	(2)	(3)	(4)	(5)
23. Kuala Bhee	1	1	4	3
24. Pasi Lunak	1	1	3	3
25. Bakat	1	1	4	3
26. Cot Keumudee	1	1	2	3
27. Alue Blang	1	1	2	3
28. Blang Mee	1	1	4	3
29. Keuleumbah	1	1	3	3
30. Jawa	1	1	3	3
31. Alue Panyang	1	1	3	3
32. Pulo le	1	1	3	3
33. Pasi Ara KB	1	1	4	3
34. Gunong Hampa	1	1	3	3
35. Alue Sikaya	1	1	3	3
36. Drin Mangko	1	1	4	3
37. Seumantok	1	1	3	3
38. Cot Situah	1	1	3	3
39. Pasi Birah	1	1	3	3
40. Panton	1	1	3	3
41. Alue Sundak	1	1	3	3
42. Teumarom	1	1	3	3
43. Jawi	1	1	3	3
Jumlah	43	43	131	129

Sumber : BPS Kabupaten Aceh Barat : Pendataan April 2011

Source : BPS-Statistics Of West Aceh District : Data Collection April 2011




**Nama Mukim, Luas Mukim, Jumlah Desa dan Imum Mukim
Dalam Kecamatan Woyla, 2010**

Tabel 25
Table *The Name Of Mukim, Mukim Area, Number Of Village And Imum Mukim
In Woyla Subdistrict, 2010*

Nama Mukim	Luas Mukim (Hektar)	Jumlah Desa	Nama Imum Mukim
(1)	(2)	(3)	(4)
1. Kuala Bhee	6.936,50	26	H. Murdani Yusuf
2. Keulembah	8.609,00	13	M. Yatim
3. Cot Murong	1.985,00	4	Achen

Sumber : Kantor Camat Kecamatan Woyla
Source : Head Of Woyla Sub District Office




**Nama Mukim, Nama Desa dan Luas Desa
Dalam Kecamatan Woyla, 2010**

Tabel 26
Table

*The Name Of Mukim, Name Of Village And Village Area
In Woyla Subdistrict, 2010*


Nama Mukim (1)	Nama Desa (2)	Luas Desa (Km ²) (3)
1. Kuala Bhee	1. Kuala Bhee	5,68
	2. Pasi Lunak	1,42
	3. Pasi Aceh	5,68
	4. Aron Tunong	5,68
	5. Aron Baroh	7,38
	6. Gempa Raya	2,13
	7. Pasi Pandan	3,27
	8. Padang Jawa	3,69
	9. Ranto Panyang	2,84
	10. Ie Itam Baroh	5,68
	11. Ie Itam Tunong	4,97
	12. Tingkeum Panyang	2,13
	13. Lueng Tanoh Tho	2,13
	14. Lhung Tgk Yah	4,26
	15. Lueng Jawa	2,84
	16. Lueng Buloh	2,41
	17. Gunong Rambong	4,26
	18. Paya Dua	3,55
	19. Paya Luah	8,52
	20. Darul Huda	5,40
	21. Alue Blang	1,70
	22. Blang Mee	1,70
	23. Alue Sikaya	4,26
	24. Gunong Hampa	1,56
	25. Pasi Ara KB	1,14
	26. Drin Mangko	4,26



Lanjutan Tabel 2.6

Nama Mukim	Nama Desa	Luas Desa (Km ²)
(1)	(2)	(3)
2. Keulembah	1. Keuleumbah	2,13
	2. Bakat	1,85
	3. Cot Keumudee	4,26
	4. Alue Panyang	4,40
	5. Jawa	3,55
	6. Seumantok	2,41
	7. Cot Situah	8,52
	8. Pulo Ie	9,94
	9. Pasi Birah	8,52
	10. Panton	2,84
	11. Alue Sundak	10,65
	12. Teumarom	56,79
	13. Jawi	6,39
3. Cot Murong	03. Cot Murong	7,24
	07. Cot Lagam CM	5,40
	14. Suak Tring	14,20
	15. Glee Siblah	1,42

Sumber : Kantor Camat Woyla
 Source : Head Of Woyla Subdistrict Office




**Jarak Masing-Masing Desa Ke Ibukota Kecamatan
Dan Ibukota Kabupaten, 2010**

Tabel 27
Table

*The Distance of Each Village To the Capital Sub District
And District Of Capital, 2010*

Nama Desa	Jarak ke Ibukota (Km)	
	Kecamatan	Kabupaten
(1)	(2)	(3)
01. Ie Itam Baroh	7	41
02. Ie Itam Tunong	7	41
03. Cot Murong	7	35
04. Padang Jawa	5	41
05. Ranto Panyang	6	52
06. Gempa Raya	6	60
07. Cot Lagam CM	7	31
08. Aron Baroh	3	40
09. Pasi Pandan	7	47
10. Aron Tunong	2	39
11. Pasi Aceh	1	38
12. Lhung Tgk Yah	2	36
13. Paya Dua	3	30
14. Suak Tring	7	23
15. Glee Siblah	6	28
16. Darul Huda	4	37
17. Paya Luah	7	37
18. Gunong Rambong	4	37
19. Lueng Buloh	2	36
20. Lueng Tanoh Tho	1	36
21. Lueng Jawa	1	38
22. Tingkeum Panyang	0,5	40




Lanjutan Tabel 2.7

Nama Desa (1)	Jarak ke Ibukota (Km)	
	Kecamatan (2)	Kabupaten (3)
23. Kuala Bhee (Ibukota Kecamatan)	0	37
24. Pasi Lunak	2	37,5
25. Bakat	1	38
26. Cot Keumudee	2	39
27. Alue Blang	2	40
28. Blang Mee	3	41
29. Keuleumbah	4	40
30. Jawa	4	41
31. Alue Panyang	3	39
32. Pulo le	4	40
33. Pasi Ara KB	4	45
34. Gunong Hampa	4	41
35. Alue Sikaya	4	38
36. Drin Mangko	4	42
37. Seumantok	6	40
38. Cot Situah	7	40
39. Pasi Birah	7	41
40. Panton	9	35
41. Alue Sundak	10	43
42. Teumarom	11	51
43. Jawi	14	51

Sumber : BPS Kabupaten Aceh Barat : Pendataan April 2011

Source : BPS-Statistics Of West Aceh District : Data Collection April 2011



**Jumlah Penduduk Dan Rata-Rata Pertumbuhan Per Tahun
Dalam Kecamatan Woyla, 2009 Dan 2010**

Tabel 3.1 *The Number Of Population And Averagely Growth Per Year In Woyla Sub
Table district, 2009 And 2010*

Nama Desa / Kelurahan	Jumlah Penduduk		Pertumbuhan per tahun (%)
	2009	2010	
(1)	(2)	(3)	(4)
01. Ie Itam Baroh	343	352	2,6
02. Ie Itam Tunong	303	311	2,6
03. Cot Murong	256	263	2,6
04. Padang Jawa	386	396	2,6
05. Ranto Panyang	266	273	2,6
06. Gempa Raya	261	268	2,7
07. Cot Lagam CM	356	365	2,5
08. Aron Baroh	146	150	2,7
09. Pasi Pandan	112	115	2,7
10. Aron Tunong	276	283	2,5
11. Pasi Aceh	725	744	2,6
12. Lhung Tgk Yah	140	144	2,9
13. Paya Dua	419	430	2,6
14. Suak Tring	197	202	2,5
15. Glee Siblah	320	328	2,5
16. Darul Huda	135	139	3,0
17. Paya Luah	396	406	2,5
18. Gunong Rambong	155	159	2,6
19. Lueng Buloh	354	363	2,5
20. Lueng Tanoh Tho	524	538	2,7
21. Lueng Jawa	306	314	2,6
22. Tingkeum Panyang	282	289	2,5

Lanjutan Tabel 3.1

Nama Desa / Kelurahan	Jumlah Penduduk		Pertumbuhan per tahun (%)
	2009	2010	
(1)	(2)	(3)	(4)
23. Kuala Bhee	881	904	2,6
24. Pasi Lunak	247	254	2,8
25. Bakat	490	503	2,7
26. Cot Keumuddee	197	202	2,5
27. Alue Blang	144	148	2,8
28. Blang Mee	438	450	2,7
29. Keuleumbah	314	322	2,6
30. Jawa	159	163	2,5
31. Alue Panyang	167	171	2,4
32. Pulo Ie	122	125	2,5
33. Pasi Ara KB	202	207	2,5
34. Gunong Hampa	83	85	2,4
35. Alue Sikaya	312	320	2,6
36. Drin Mangko	242	248	2,5
37. Seumantok	180	185	2,8
38. Cot Situah	132	135	2,3
39. Pasi Birah	153	157	2,6
40. Panton	176	181	2,8
41. Alue Sundak	77	79	2,6
42. Teumarom	138	142	2,9
43. Jawi	253	260	2,8
Jumlah	11.764	12.073	2,6

Sumber : BPS Kabupaten Aceh Barat : Pendataan April 2011

Source : BPS-Statistics Of West Aceh District : Data Collection April 2011

**Jumlah Penduduk Menurut Desa, Jenis Kelamin Dan Seks Rasio
Dalam Kecamatan Woyla, 2010**

Tabel 3.2
Table

*The Number Of Population By Village, Sex And Sex Ratio
In Woyla Sub district, 2010*

Nama Desa	Laki-Laki	Perempuan	Jumlah	Seks Rasio
(1)	(2)	(3)	(4)	(5)
01. le Itam Baroh	179	173	352	103
02. le Itam Tunong	150	161	311	93
03. Cot Murong	142	121	263	117
04. Padang Jawa	194	202	396	96
05. Ranto Panyang	137	136	273	101
06. Gempa Raya	132	136	268	97
07. Cot Lagam CM	169	196	365	86
08. Aron Baroh	75	75	150	100
09. Pasi Pandan	59	56	115	105
10. Aron Tunong	137	146	283	94
11. Pasi Aceh	376	368	744	102
12. Lhung Tgk Yah	63	81	144	78
13. Paya Dua	216	214	430	101
14. Suak Tring	107	95	202	113
15. Glee Siblah	162	166	328	98
16. Darul Huda	72	67	139	107
17. Paya Luah	199	207	406	96
18. Gunong Rambong	84	75	159	112
19. Lueng Buteh	176	187	363	94
20. Lueng Tanoh Tho	275	263	538	105
21. Lueng Jawa	125	189	314	66
22. Tingkeum Panyang	138	151	289	91

Lanjutan Tabel 3.2

Nama Desa	Laki-Laki	Perempuan	Jumlah	Seks Rasio
(1)	(2)	(3)	(4)	(5)
23. Kuala Bhee	446	458	904	97
24. Pasi Lunak	130	124	254	105
25. Bakat	238	265	503	90
26. Cot Keumudee	102	100	202	102
27. Alue Blang	74	74	148	100
28. Blang Mee	231	219	450	105
29. Keuleumbah	171	151	322	113
30. Jawa	78	85	163	92
31. Alue Panyang	89	82	171	109
32. Pulo le	60	65	125	92
33. Pasi Ara KB	106	101	207	105
34. Gunong Hampa	47	38	85	124
35. Alue Sikaya	169	151	320	112
36. Drin Mangko	133	115	248	116
37. Seumantok	104	81	185	128
38. Cot Situah	70	65	135	108
39. Pasi Birah	70	87	157	80
40. Panton	99	82	181	121
41. Alue Sundak	39	40	79	98
42. Teumarom	73	69	142	106
43. Jawi	133	127	260	105
Jumlah	6.029	6.044	12.073	99

Sumber : BPS Kabupaten Aceh Barat : Pendataan April 2011

Source : BPS-Statistics Of West Aceh District : Data Collection April 2011

**Luas Desa, Jumlah Penduduk dan Kepadatan Penduduk
Dalam Kecamatan Woyla, 2010**

Tabel 3.3
Table

*Village Area, Number Of Population And Population Density In Woyla Sub
district, 2010*

Nama Desa	Jumlah Penduduk	Luas Desa (Km ²)	Kepadatan Penduduk (Jiwa/ Km ²)
(1)	(2)	(3)	(4)
01. Ie Itam Baroh	352	5,68	62
02. Ie Itam Tunong	311	4,97	63
03. Cot Murong	263	7,24	36
04. Padang Jawa	396	3,69	107
05. Ranto Panyang	273	2,84	96
06. Gempa Raya	268	2,13	126
07. Cot Lagam CM	365	5,40	68
08. Aron Baroh	150	7,38	20
09. Pasi Pandan	115	3,27	35
10. Aron Tunong	283	5,68	50
11. Pasi Aceh	744	5,68	131
12. Lhung Tgk Yah	144	4,26	34
13. Paya Dua	430	3,55	121
14. Suak Tring	202	14,20	14
15. Glee Siblah	328	1,42	231
16. Darul Huda	139	5,40	26
17. Paya Luah	406	8,52	48
18. Gunong Rambong	159	4,26	37
19. Lueng Buloh	363	2,41	150
20. Lueng Tanah Tho	538	2,13	253
21. Lueng Jawa	314	2,84	111
22. Tingkeum Panyang	289	2,13	136

Lanjutan Tabel 3.3

Nama Desa	Jumlah Penduduk	Luas Desa (Km ²)	Kepadatan Penduduk (Jiwa/ Km ²)
(1)	(2)	(3)	(4)
23. Kuala Bhee	904	5,68	159
24. Pasi Lunak	254	1,42	179
25. Bakat	503	1,85	273
26. Cot Keumudee	202	4,26	47
27. Alue Blang	148	1,70	87
28. Blang Mee	450	1,70	264
29. Keuleumbah	322	2,13	151
30. Jawa	163	3,55	46
31. Alue Panyang	171	4,40	39
32. Pulo le	125	9,94	13
33. Pasi Ara KB	207	1,14	182
34. Gunong Hampa	85	1,56	54
35. Alue Sikaya	320	4,26	75
36. Drin Mangko	248	4,26	58
37. Seumantok	185	2,41	77
38. Cot Situah	135	8,52	16
39. Pasi Birah	157	8,52	18
40. Panton	181	2,84	64
41. Alue Sundak	79	10,65	7
42. Teumarom	142	56,79	3
43. Jawi	260	6,39	41
Jumlah	12.073	249,04	48

Sumber : BPS Kabupaten Aceh Barat : Pendataan April 2011

Source : BPS-Statistics Of West Aceh District : Data Collection April 2011

**Jumlah Penduduk, Jumlah Keluarga (KK) Dan Rata-Rata
Penduduk Per KK Dalam Kecamatan Woyla, 2010**

Tabel 3.4 *The Number Of Population, Number Of Family And Averagely Of Population Per KK In Woyla Subdistrict, 2010*

Nama Desa	Jumlah Penduduk	Jumlah KK	Rata-rata Penduduk Per KK
(1)	(2)	(3)	(4)
01. le Itam Baroh	352	96	4
02. le Itam Tunong	311	80	4
03. Cot Murong	263	62	4
04. Padang Jawa	396	108	4
05. Ranto Panyang	273	68	4
06. Gempa Raya	268	73	4
07. Cot Lagam CM	365	94	4
08. Aron Baroh	150	44	3
09. Pasi Pandan	115	29	4
10. Aron Tunong	283	85	3
11. Pasi Aceh	744	201	4
12. Lhung Tgk Yah	144	43	3
13. Paya Dua	430	110	4
14. Suak Tring	202	53	4
15. Glee Siblah	328	90	4
16. Darul Huda	139	30	5
17. Paya Luah	406	117	4
18. Gunong Rambong	159	41	4
19. Lueng Buloh	363	100	4
20. Lueng Tanoh Tho	538	134	4
21. Lueng Jawa	314	107	3
22. Tingkeum Panyang	289	79	4

Lanjutan Tabel 3.4

Nama Desa	Jumlah Penduduk	Jumlah KK	Rata-rata Penduduk Per KK
(1)	(2)	(3)	(4)
23. Kuala Bhee	904	242	4
24. Pasi Lunak	254	62	4
25. Bakat	503	129	4
26. Cot Keumudee	202	53	4
27. Alue Blang	148	48	3
28. Blang Mee	450	110	4
29. Keuleumbah	322	87	4
30. Jawa	163	44	4
31. Alue Panyang	171	45	4
32. Pulo le	125	39	3
33. Pasi Ara KB	207	50	4
34. Gunong Hampa	85	26	3
35. Alue Sikaya	320	89	4
36. Drin Mangko	248	75	3
37. Seumantok	185	50	4
38. Cot Situah	135	43	3
39. Pasi Birah	157	43	4
40. Panton	181	47	4
41. Alue Sundak	79	19	4
42. Teumarom	142	38	4
43. Jawi	260	67	4
Jumlah	12.073	3.250	4

Sumber : BPS Kabupaten Aceh Barat : Pendataan April 2011

Source : BPS-Statistics Of West Aceh District : Data Collection April 2011

**Jumlah Penduduk Menurut Kelompok Umur dan Jenis Kelamin
Dalam Kecamatan Woyla, 2010**

Tabel 3.5
The Number Of Population By Age Group And Sex In Woyla Subdistrict, 2010

Kelompok Umur	Laki-Laki	Perempuan	Jumlah
(1)	(2)	(3)	(4)
0 - 4	542	539	1 081
5 - 9	567	572	1 139
10 - 14	627	626	1 253
15 - 19	580	555	1 135
20 - 24	503	528	1 031
25 - 29	482	560	1 042
30 - 34	531	617	1 148
35 - 39	563	524	1 087
40 - 44	442	426	868
45 - 49	336	273	609
50 - 54	281	230	511
55 - 59	177	163	340
60 - 64	141	151	292
65 - 69	98	87	185
70 - 74	81	104	185
75+	78	89	167
Jumlah/ Total	6.029	6.044	12.073

Sumber : BPS Kabupaten Aceh Barat : Pendataan April 2011
Source : BPS-Statistics Of West Aceh District : Data Collection April 2011

Jumlah Kelahiran, Kematian, Dan Migrasi Penduduk Selama Tahun 2010 Dalam Kecamatan Woyla

Tabel 3.6
Table

The Number Of Birth Up To Year 2010 In Woyla Subdistrict

Nama Desa	Kelahiran	Kematian	Migrasi
(1)	(2)	(3)	(4)
01. Ie Itam Baroh	10	0	(1)
02. Ie Itam Tunong	8	0	0
03. Cot Murong	4	1	4
04. Padang Jawa	6	3	6
05. Ranto Panyang	4	0	3
06. Gempa Raya	3	1	5
07. Cot Lagam CM	10	1	0
08. Aron Baroh	3	0	1
09. Pasi Pandan	3	2	2
10. Aron Tunong	5	0	2
11. Pasi Aceh	14	6	4
12. Lhung Tgk Yah	3	1	2
13. Paya Dua	11	1	1
14. Suak Tring	3	0	2
15. Glee Siblah	8	0	0
16. Darul Huda	3	0	1
17. Paya Luah	6	2	6
18. Gunong Rambong	5	0	(1)
19. Lueng Buloh	5	6	5
20. Lueng Tanah Tro	9	0	5
21. Lueng Jawa	3	0	5
22. Tingkeum Panyang	3	3	4

Lanjutan Tabel 3.6

Nama Desa	Kelahiran	Kematian	Migrasi
(1)	(2)	(3)	(4)
23. Kuala Bhee	11	6	6
24. Pasi Lunak	4	6	5
25. Bakat	12	4	5
26. Cot Keumudee	6	1	0
27. Alue Blang	3	1	2
28. Blang Mee	16	0	(4)
29. Keuleumbah	7	5	6
30. Jawa	3	4	5
31. Alue Panyang	3	0	1
32. Pulo le	3	3	3
33. Pasi Ara KB	4	3	4
34. Gunong Hampa	3	0	(1)
35. Alue Sikaya	3	0	5
36. Drin Mangko	4	0	2
37. Seumantok	4	2	3
38. Cot Situah	5	1	(1)
39. Pasi Birah	3	1	2
40. Panton	3	0	2
41. Alue Sundak	2	0	0
42. Teumarom	2	0	2
43. Jawi	3	0	4
Jumlah	233	64	107

Sumber : Puskesmas Kecamatan Woyla
 Source : Puskesmas Woyla Subdistrict

**Jumlah Pasangan Usia Subur (PUS) dan Peserta KB
Dalam Kecamatan Woyla Tahun 2010**

Tabel 3.7

The Number Of Lush Age Couple And KB Participant In Woyla Subdistrict

Nama Desa	Jumlah PUS (15-49 Tahun)	PUS Peserta KB	Persentase Peserta KB
(1)	(2)	(3)	(4)
01. Ie Itam Baroh	100	26	26
02. Ie Itam Tunong	89	18	20,2
03. Cot Murong	95	10	10,5
04. Padang Jawa	102	55	53,9
05. Ranto Panyang	67	19	28,4
06. Gempa Raya	71	19	26,8
07. Cot Lagam CM	97	42	43,3
08. Aron Baroh	42	21	50
09. Pasi Pandan	42	15	35,7
10. Aron Tunong	71	79	111,3
11. Pasi Aceh	161	35	21,7
12. Lhung Tgk Yah	43	20	46,5
13. Paya Dua	99	51	51,5
14. Suak Tring	69	27	39,1
15. Glee Siblah	53	19	32,8
16. Darul Huda	32	5	15,6
17. Paya Luah	116	24	20,7
18. Gunong Rambong	44	17	38,6
19. Lueng Buloh	95	14	14,7
20. Lueng Tanah Tho	147	58	39,5
21. Lueng Jawa	85	25	29,4
22. Tingkeum Panyang	75	20	26,7

Lanjutan Tabel 3.7

Nama Desa	Jumlah PUS (15-49 Tahun)	PUS Peserta KB	Persentase Peserta KB
(1)	(2)	(3)	(4)
23. Kuala Bhee	108	46	42,6
24. Pasi Lunak	80	19	23,8
25. Bakat	100	12	12
26. Cot Keumudee	32	14	43,8
27. Alue Blang	40	24	60
28. Blang Mee	102	61	59,8
29. Keuleumbah	157	32	20,4
30. Jawa	41	9	22
31. Alue Panyang	57	28	49,1
32. Pulo le	44	24	54,5
33. Pasi Ara KB	55	22	40
34. Gunong Hampa	28	9	32,1
35. Alue Sikaya	80	18	22,5
36. Drin Mangko	85	16	18,8
37. Seumantok	53	18	31
38. Cot Situah	30	15	50
39. Pasi Birah	50	23	46
40. Panton	37	21	56,8
41. Alue Sundak	75	18	24
42. Teumarom	42	13	31
43. Jawi	47	33	70,2
Jumlah	3.148	1.094	34,8

Sumber : Kantor PKSS Kabupaten Aceh Barat
 Source : PKSS Office Of west aceh District

**Jumlah Sekolah Negeri Dan Swasta Menurut Jenjang Pendidikan
Dalam Kecamatan Woyla, 2010**

Tabel 4.1
Table

*The Number Of State School And Private By Levels Of Education
In Woyla Sub District, 2010*

Nama Desa	Jenjang Pendidikan				
	TK/ RA	SD/ MI	SMP/ MTs	SLTA/ MA/SMK	Akademi/ PT
(1)	(2)	(3)	(4)	(5)	(6)
01. Ie Itam Baroh	-	-	-	-	-
02. Ie Itam Tunong	-	-	-	-	-
03. Cot Murong	-	-	-	-	-
04. Padang Jawa	1	1	1	-	-
05. Ranto Panyang	-	-	-	-	-
06. Gempa Raya	-	-	-	-	-
07. Cot Lagam CM	1	1	-	-	-
08. Aron Baroh	-	-	-	-	-
09. Pasi Pandan	-	-	-	-	-
10. Aron Tunong	-	-	-	-	-
11. Pasi Aceh	-	1	-	-	-
12. Lhung Tgk Yah	-	-	-	-	-
13. Paya Dua	1	1	-	-	-
14. Suak Tring	-	1	-	-	-
15. Glee Siblah	-	-	-	-	-
16. Darul Huda	-	-	-	1	-
17. Paya Luah	-	-	-	-	-
18. Gunong Rambong	-	-	-	-	-
19. Lueng Buloh	1	-	2	1	-
20. Lueng Tanch Tho	-	1	-	-	-
21. Lueng Jawa	-	-	-	-	-
22. Tingkeum Panyang	1	-	-	1	-

Lanjutan Tabel 4.1

Nama Desa	Jenjang Pendidikan				
	TK/ RA	SD/ MI	SMP/ MTs	SLTA/ MA/SMK	Akademi/ PT
(1)	(2)	(3)	(4)	(5)	(6)
23. Kuala Bhee	1	2	-	-	-
24. Pasi Lunak	-	-	-	-	-
25. Bakat	1	1	-	1	-
26. Cot Keumudee	-	-	-	-	-
27. Alue Blang	-	-	-	-	-
28. Blang Mee	-	1	-	-	-
29. Keuleumbah	1	1	1	-	-
30. Jawa	-	-	-	-	-
31. Alue Panyang	-	-	-	-	-
32. Pulo Ie	-	-	-	-	-
33. Pasi Ara KB	-	-	-	-	-
34. Gunong Hampa	-	-	-	-	-
35. Alue Sikaya	-	-	-	-	-
36. Drin Mangko	-	-	-	-	-
37. Seumantok	-	1	-	-	-
38. Cot Situah	-	-	-	-	-
39. Pasi Birah	-	1	-	-	-
40. Panton	-	-	-	-	-
41. Alue Sundak	-	-	-	-	-
42. Teumarom	-	-	-	-	-
43. Jawi	-	1	1	-	-
Jumlah	8	14	5	4	-

Sumber : BPS Kabupaten Aceh Barat : Pendataan April 2011

Source : BPS-Statistics Of West Aceh District : Data Collection April 2011

**Jumlah Sekolah Negeri/Swasta, Murid, Kelas, Guru Dan Rombel
Menurut Jenjang Pendidikan Pada Sekolah Umum Dalam
Kecamatan Woyla Tahun Ajaran 2010/2011**

Tabel
Table 4.2 *The Number Of State/Private School, Pupil, Class, Teacher And Classroom By
Levels Of Education At Public School In Woyla Sub District,
School Year 2010/2011*

Jenjang Pendidikan	Jumlah Sekolah	Jumlah Murid	Jumlah Kelas	Jumlah Guru	Rombel
(1)	(2)	(3)	(4)	(5)	(6)
1. SD Negeri	11	1.429	61	219	67
2. SD Swasta	3	37	3	12	3
3. SLTP Negeri	3	549	19	58	18
4. SLTP Swasta	1	28	0	13	2
5. SMU Negeri	1	391	3	20	11
6. SMU Swasta	-	-	-	-	-
7. SMK Negeri	1	188	6	14	6
8. SMK Swasta	1	36	3	13	9

*Sumber : Dinas Pendidikan Kabupaten Aceh Barat
Source : Education Services of West Aceh District*

**Jumlah Sekolah Negeri/Swasta, Murid, Kelas, Guru Dan Rombel
Menurut Jenjang Pendidikan Pada Sekolah Agama Dalam Kecamatan
Woylatahun Ajaran 2010/2011**

Tabel 4.3
Table

*The Number Of State/Private School, Pupil, Class And Classroom By Levels Of
Education At Religious School In Woyla Sub District, School Year 2010/2011*

Jenjang Pendidikan	Jumlah Sekolah	Jumlah Murid	Jumlah Kelas	Jumlah Guru	Rombel
(1)	(2)	(3)	(4)	(5)	(6)
1. MI Negeri	1	102	6	17	19
2. MI Swasta	1	80	6	18	6
3. MTs Negeri	1	140	4	15	5
4. MTs Swasta	-	-	-	-	-
5. MA Negeri	-	-	-	-	-
6. MA Swasta	1	68	5	11	3

Sumber : Kantor kementrian Agama Aceh Barat
Source : *Religious Ministry Services of West Aceh District*

**Jumlah Sarana Kesehatan Menurut Jenis Sarana
Dalam Kecamatan Woyla Tahun 2010**

Tabel 4.4 *The Number Of Health Facilities By Type Facility In Woyla Sub District, 2010*
Table

Nama Desa	Jenis Sarana				Jumlah
	Puskes- mas	Pustu	Praktek Dokter	Pos- yandu	
(1)	(2)	(3)	(4)	(5)	(6)
01. Ie Itam Baroh	-	-	-	1	1
02. Ie Itam Tunong	-	-	-	1	1
03. Cot Murong	-	-	-	1	1
04. Padang Jawa	-	-	-	1	1
05. Ranto Panyang	-	-	-	1	1
06. Gempa Raya	-	-	-	1	1
07. Cot Lagam CM	-	1	-	1	2
08. Aron Baroh	-	-	-	1	1
09. Pasi Pandan	-	-	-	1	1
10. Aron Tunong	-	-	-	1	1
11. Pasi Aceh	-	-	-	1	1
12. Lhung Tgk Yah	-	-	-	-	-
13. Paya Dua	-	-	-	1	1
14. Suak Tring	-	-	-	1	1
15. Glee Siblah	-	-	-	1	1
16. Darul Huda	-	-	-	1	1
17. Paya Luah	-	-	-	1	1
18. Gunong Rambong	-	-	-	1	1
19. Lueng Buloh	-	-	-	1	1
20. Lueng Tanch Tho	-	-	-	1	1
21. Lueng Jawa	-	-	-	-	-
22. Tingkeum Panyang	-	-	-	1	1

Lanjutan Tabel 4.4

Nama Desa	Jenis Sarana				Jumlah
	Puskes- mas	Pustu	Praktek Dokter	Pos- yandu	
(1)	(2)	(3)	(4)	(5)	(6)
23. Kuala Bhee	1	-	-	1	2
24. Pasi Lunak	-	-	-	1	1
25. Bakat	-	-	-	1	1
26. Cot Keumudee	-	-	-	-	-
27. Alue Blang	-	-	-	1	1
28. Blang Mee	-	-	-	1	1
29. Keuleumbah	-	1	-	1	2
30. Jawa	-	-	-	1	1
31. Alue Panyang	-	-	-	1	1
32. Pulo le	-	-	-	1	1
33. Pasi Ara KB	-	-	-	1	1
34. Gunong Hampa	-	-	-	1	1
35. Alue Sikaya	-	-	-	1	1
36. Drin Mangko	-	1	-	1	2
37. Seumantok	-	-	-	1	-
38. Cot Situah	-	-	-	1	1
39. Pasi Birah	-	-	-	1	1
40. Panton	-	-	-	1	1
41. Alue Sundak	-	-	-	1	1
42. Teumarom	-	-	-	1	1
43. Jawi	-	-	-	1	1
Jumlah	1	3	0	40	42

Sumber : BPS Kabupaten Aceh Barat : Pendataan April 2011

Source : BPS-Statistics Of West Aceh District : Data Collection April 2011

**Jumlah Tenaga Kesehatan Yang Tinggal Di Desa
Dalam Kecamatan Woyla, 2010**

Tabel 4.5
Table

*The Number Of Health Workers Who Lived In The Village
In Woyla Sub District, 2010*

Nama Desa	Tenaga Kesehatan				Jumlah
	Dokter	Bidan	Mantri Kesehatan	Dukun Bersalin	
(1)	(2)	(3)	(4)	(5)	(6)
01. Ie Itam Baroh	-	-	-	-	0
02. Ie Itam Tunong	-	-	-	1	1
03. Cot Murong	-	-	-	1	1
04. Padang Jawa	-	-	-	1	1
05. Ranto Panyang	-	-	-	-	-
06. Gempa Raya	-	-	-	-	-
07. Cot Lagam CM	-	1	-	2	3
08. Aron Baroh	-	-	-	-	-
09. Pasi Pandan	-	-	-	-	-
10. Aron Tunong	-	-	-	-	-
11. Pasi Aceh	-	-	-	-	-
12. Lhung Tgk Yah	-	-	-	-	-
13. Paya Dua	-	-	3	-	3
14. Suak Tring	-	-	-	2	2
15. Glee Siblah	-	-	-	1	1
16. Darul Huda	-	-	-	-	-
17. Paya Luah	-	-	-	2	2
18. Gunong Rambong	-	-	-	-	-
19. Lueng Buloh	-	-	-	-	-
20. Lueng Tanch Tho	-	2	2	1	5
21. Lueng Jawa	-	-	-	-	-
22. Tingkeum Panyang	-	3	-	-	3

Lanjutan Tabel 4.5

Nama Desa	Tenaga Kesehatan				Jumlah
	Dokter	Bidan	Mantri Kesehatan	Dukun Bersalin	
(1)	(2)	(3)	(4)	(5)	(6)
23. Kuala Bhee	1	10	8	1	20
24. Pasi Lunak	-	-	-	-	-
25. Bakat	-	1	1	-	2
26. Cot Keumudee	-	-	-	1	1
27. Alue Blang	-	-	-	-	-
28. Blang Mee	-	-	1	-	1
29. Keuleumbah	-	-	-	-	-
30. Jawa	-	-	-	1	1
31. Alue Panyang	-	-	-	1	1
32. Pulo Ie	-	1	-	-	1
33. Pasi Ara KB	-	-	-	-	-
34. Gunong Hampa	-	-	-	1	1
35. Alue Sikaya	-	-	-	1	1
36. Drin Mangko	-	-	-	-	-
37. Seumantok	-	-	-	1	1
38. Cot Situah	-	-	-	-	-
39. Pasi Birah	-	-	-	2	2
40. Panton	-	-	-	-	-
41. Alue Sundak	-	-	-	-	-
42. Teumarom	-	-	-	-	-
43. Jawi	-	-	-	-	-
Jumlah	1	18	15	20	54

Sumber : BPS Kabupaten Aceh Barat : Pendataan April 2011

Source : BPS-Statistics Of West Aceh District : Data Collection April 2011

**Jumlah Masjid Dan Meunasah/Surau Menurut Desa
Dalam Kecamatan Woyla, 2010**

Tabel 4.6
Table

*The Number Of Mosque And Meunasah/Surau By Village
In Woyla Sub District, 2010*

Nama Desa	Mesjid	Meunasah/ Surau	Jumlah
(1)	(2)	(3)	(4)
01. Ie Itam Baroh	1	1	2
02. Ie Itam Tunong	1	1	1
03. Cot Murong	1	1	2
04. Padang Jawa	1	1	2
05. Ranto Panyang	1	-	1
06. Gempa Raya	1	-	1
07. Cot Lagam CM	1	1	2
08. Aron Baroh	1	-	1
09. Pasi Pandan	-	1	1
10. Aron Tunong	1	-	1
11. Pasi Aceh	1	1	2
12. Lhung Tgk Yah	-	1	1
13. Paya Dua	1	1	2
14. Suak Tring	1	1	2
15. Glee Siblah	1	-	1
16. Darul Huda	-	1	1
17. Paya Luah	1	1	2
18. Gunong Rambong	-	1	1
19. Lueng Buloh	1	-	1
20. Lueng Tanch Tho	1	-	1
21. Lueng Jawa	1	-	1
22. Tingkeum Panyang	1	-	1

Lanjutan Tabel 4.6

Nama Desa	Mesjid	Meunasah/ Surau	Jumlah
(1)	(2)	(3)	(4)
23. Kuala Bhee	1	1	2
24. Pasi Lunak	1	1	2
25. Bakat	1	-	1
26. Cot Keumudee	-	1	1
27. Alue Blang	-	1	1
28. Blang Mee	1	-	1
29. Keuleumbah	1	-	1
30. Jawa	-	1	1
31. Alue Panyang	1	1	2
32. Pulo le	-	1	1
33. Pasi Ara KB	1	1	2
34. Gunong Hampa	-	1	1
35. Alue Sikaya	1	1	2
36. Drin Mangko	1	1	2
37. Seumantok	1	-	1
38. Cot Situah	1	1	2
39. Pasi Birah	1	-	1
40. Panton	1	1	2
41. Alue Sundak	-	1	1
42. Teumarom	1	-	1
43. Jawi	1	-	1
Jumlah	34	27	59

Sumber : BPS Kabupaten Aceh Barat : Pendataan April 2011

Source : BPS-Statistics Of West Aceh District : Data Collection April 2011

**Keberadaan Perkumpulan Kegiatan Olah Raga Menurut Desa
Dalam Kecamatan Woyla, 2010**

Tabel
Table 4.7 *The Existence Of Groups Sporting Activities By Village In Woyla Sub District, 2010*

Nama Desa	Perkumpulan Olah Raga				
	Sepak Bola	Bola Volley	Bulu Tangkis	Bela Diri	Tenis Lapangan
(1)	(2)	(3)	(4)	(5)	(6)
01. le Itam Baroh			-	-	-
02. le Itam Tunong			-	-	-
03. Cot Murong		-	-	-	-
04. Padang Jawa			-	-	-
05. Ranto Panyang			-	-	-
06. Gempa Raya		-	-	-	-
07. Cot Lagam CM			-	-	-
08. Aron Baroh			-	-	-
09. Pasi Pandan	-	-	-	-	-
10. Aron Tunong			-	-	-
11. Pasi Aceh			-	-	-
12. Lhung Tgk Yah			-	-	-
13. Paya Dua			-	-	-
14. Suak Tring			-	-	-
15. Glee Siblah			-	-	-
16. Darul Huda			-	-	-
17. Paya Luah		-	-	-	-
18. Gunong Rambong			-	-	-
19. Lueng Buloh			-	-	-
20. Lueng Tanoh Tho			-	-	-
21. Lueng Jawa	-	-	-	-	-
22. Tingkeum Panyang	-	-	-	-	-

Lanjutan Tabel 4.7

Nama Desa	Perkumpulan Olah Raga				
	Sepak Bola	Bola Volley	Bulu Tangkis	Bela Diri	Tenis Lapangan
(1)	(2)	(3)	(4)	(5)	(6)
23. Kuala Bhee			-	-	-
24. Pasi Lunak			-	-	-
25. Bakat			-	-	-
26. Cot Keumudee	-	-	-	-	-
27. Alue Blang		-	-	-	-
28. Blang Mee			-	-	-
29. Keuleumbah		-	-	-	-
30. Jawa			-	-	-
31. Alue Panyang			-	-	-
32. Pulo le	-		-	-	-
33. Pasi Ara KB		-	-	-	-
34. Gunong Hampa	-	-	-	-	-
35. Alue Sikaya			-	-	-
36. Drin Mangko	-		-	-	-
37. Seumantok		-	-	-	-
38. Cot Situah			-	-	-
39. Pasi Birah			-	-	-
40. Panton		-	-	-	-
41. Alue Sundak	-	-	-	-	-
42. Teumarom		-	-	-	-
43. Jawi		-	-	-	-
Jumlah	34	26	-	-	-

Sumber : BPS Kabupaten Aceh Barat : Pendataan April 2011

Source : BPS-Statistics Of West Aceh District : Data Collection April 2011

**Keberadaan Lapangan Olah Raga Menurut Desa
Dalam Kecamatan Woyla, 2010**

Tabel
Table 4.8

The Presence Of Sports Fields By Village In Woyla Sub District, 2010

Nama Desa	Lapangan Olah Raga				
	Sepak Bola	Bola Volley	Bulu Tangkis	Bola Basket	Tenis Lapangan
(1)	(2)	(3)	(4)	(5)	(6)
01. Ie Itam Baroh			-	-	-
02. Ie Itam Tunong			-	-	-
03. Cot Murong		-	-	-	-
04. Padang Jawa			-	-	-
05. Ranto Panyang			-	-	-
06. Gempa Raya		-	-	-	-
07. Cot Lagam CM			-	-	-
08. Aron Baroh			-	-	-
09. Pasi Pandan	-	-	-	-	-
10. Aron Tunong				-	-
11. Pasi Aceh				-	-
12. Lhung Tgk Yah			-	-	-
13. Paya Dua			-	-	-
14. Suak Tring			-	-	-
15. Glee Siblah			-	-	-
16. Darul Huda			-	-	-
17. Paya Luah		-	-	-	-
18. Gunong Rambong			-	-	-
19. Lueng Buloh			-	-	-
20. Lueng Tanch Tho			-	-	-
21. Lueng Jawa	-	-	-	-	-
22. Tingkeum Panyang			-	-	-

Lanjutan Tabel 4.8

Nama Desa	Perkumpulan Olah Raga				
	Sepak Bola	Bola Volley	Bulu Tangkis	Bola Basket	Tenis Lapangan
(1)	(2)	(3)	(4)	(5)	(6)
23. Kuala Bhee				-	-
24. Pasi Lunak			-	-	-
25. Bakat			-	-	-
26. Cot Keumuddee	-	-	-	-	-
27. Alue Blang	-		-	-	-
28. Blang Mee			-	-	-
29. Keuleumbah		-	-	-	-
30. Jawa			-		-
31. Alue Panyang			-		-
32. Pulo Ie	-		-		-
33. Pasi Ara KB		-	-	-	-
34. Gunong Hampa	-	-		-	-
35. Alue Sikaya				-	-
36. Drin Mangko	-		-	-	-
37. Seumantok			-	-	-
38. Cot Situah			-	-	-
39. Pasi Birah			-	-	-
40. Panton		-	-	-	-
41. Alue Sundak	-	-	-	-	-
42. Teumarom		-	-	-	-
43. Jawi		-	-	-	-
Jumlah	34	28	1	-	-

Sumber : BPS Kabupaten Aceh Barat : Pendataan April 2011

Source : BPS-Statistics Of West Aceh District : Data Collection April 2011

**Sumber Air Minum Sebagian Besar Rumah Tangga
Dalam Kecamatan Woyla, 2010**

Tabel 4.9 *Sources Of Drinking Water Most Households In Woyla Sub District, 2010*
Table

Nama Desa	Sumber Air Minum			
	PAM	Sumur	Sungai	Air Hujan
(1)	(2)	(3)	(4)	(5)
01. Ie Itam Baroh				
02. Ie Itam Tunong				
03. Cot Murong				
04. Padang Jawa				
05. Ranto Panyang				
06. Gempa Raya				
07. Cot Lagam CM				
08. Aron Baroh				
09. Pasi Pandan				
10. Aron Tunong				
11. Pasi Aceh				
12. Lhung Tgk Yah				
13. Paya Dua				
14. Suak Tring				
15. Glee Siblah				
16. Darul Huda				
17. Paya Luah				
18. Gunong Rambong				
19. Lueng Buloh				
20. Lueng Tanch Tho				
21. Lueng Jawa				
22. Tingkeum Panyang				

Lanjutan Tabel 4.9

Nama Desa	Sumber Air Minum			
	PAM	Sumur	Sungai	Air Hujan
(1)	(2)	(3)	(4)	(5)
23. Kuala Bhee				
24. Pasi Lunak				
25. Bakat				
26. Cot Keumuddee				
27. Alue Blang				
28. Blang Mee				
29. Keuleumbah				
30. Jawa				
31. Alue Panyang				
32. Pulo Ie				
33. Pasi Ara KB				
34. Gunong Hampa				
35. Alue Sikaya				
36. Drin Mangko				
37. Seumantok				
38. Cot Situah				
39. Pasi Birah				
40. Panton				
41. Alue Sundak				
42. Teumarom				
43. Jawi				
Jumlah	-	41	2	-

Sumber : BPS Kabupaten Aceh Barat : Pendataan April 2011

Source : BPS-Statistics Of West Aceh District : Data Collection April 2011

**Jumlah Rumah Tangga Menurut Sumber Penerangan
Dalam Kecamatan Woyla Tahun 2010**

Tabel 4.10 *The Number Of Household By Sources of Lighting In Woyla Sub District, 2010*
Table

Nama Desa	Sumber Penerangan		Jumlah
	Listrik PLN	Bukan Listrik	
(1)	(2)	(3)	(4)
01. Ie Itam Baroh	96	18	114
02. Ie Itam Tunong	67	28	95
03. Cot Murong	55	9	64
04. Padang Jawa	104	0	104
05. Ranto Panyang	60	13	73
06. Gempa Raya	61	16	77
07. Cot Lagam CM	81	21	102
08. Aron Baroh	40	12	52
09. Pasi Pandan	24	5	29
10. Aron Tunong	74	26	100
11. Pasi Aceh	148	81	229
12. Lhung Tgk Yah	28	18	46
13. Paya Dua	110	18	128
14. Suak Tring	50	7	57
15. Glee Siblah	64	26	90
16. Darul Huda	32	1	31
17. Paya Luah	65	52	117
18. Gunong Rambong	36	6	42
19. Lueng Buloh	78	51	129
20. Lueng Tanch Tho	120	60	180
21. Lueng Jawa	74	8	82
22. Tingkeum Panyang	73	18	91

Lanjutan Tabel 4.10

Nama Desa	Sumber Penerangan		Jumlah
	Listrik PLN	Bukan Listrik	
(1)	(2)	(3)	(4)
23. Kuala Bhee	244	13	257
24. Pasi Lunak	54	14	68
25. Bakat	112	43	155
26. Cot Keumudee	50	5	55
27. Alue Blang	44	0	44
28. Blang Mee	76	43	119
29. Keuleumbah	72	30	102
30. Jawa	41	10	51
31. Alue Panyang	40	8	48
32. Pulo le	30	16	46
33. Pasi Ara KB	43	14	57
34. Gunong Hampa	22	6	28
35. Alue Sikaya	79	22	101
36. Drin Mangko	68	7	75
37. Seumantok	45	14	59
38. Cot Situah	23	28	51
39. Pasi Birah	36	11	47
40. Panton	37	14	51
41. Alue Sundak	19	3	22
42. Teumarom	28	12	40
43. Jawi	58	14	72
Jumlah	2.761	819	3.580

Sumber : BPS Kabupaten Aceh Barat : Pendataan April 2011

Source : BPS-Statistics Of West Aceh District : Data Collection April 2011

**Jumlah Rumah Menurut Kualitas Bangunan
Dalam Kecamatan Woyla, 2010**

Tabel 4.11
Table

The Number Of Household By Building Quality In Woyla Sub District, 2010

Nama Desa	Kualitas Bangunan			Jumlah
	Permanen	Semi Permanen	Tidak Permanen	
(1)	(2)	(3)	(4)	(5)
01. Ie Itam Baroh	29	42	42	113
02. Ie Itam Tunong	30	15	47	92
03. Cot Murong	11	11	43	65
04. Padang Jawa	51	53	8	112
05. Ranto Panyang	21	14	36	71
06. Gempa Raya	17	15	43	75
07. Cot Lagam CM	63	36	10	109
08. Aron Baroh	36	1	7	44
09. Pasi Pandan	14	2	13	29
10. Aron Tunong	72	12	10	94
11. Pasi Aceh	43	120	50	213
12. Lhung Tgk Yah	8	7	29	44
13. Paya Dua	45	45	35	125
14. Suak Tring	16	25	17	58
15. Glee Siblah	50	18	22	90
16. Darul Huda	9	8	13	30
17. Paya Luah	78	10	45	133
18. Gunong Rambong	15	20	6	41
19. Lueng Buloh	85	0	35	120
20. Lueng Tanah Tho	80	64	22	166
21. Lueng Jawa	67	25	20	112
22. Tingkeum Panyang	38	36	13	87

Lanjutan Tabel 4.11

Nama Desa	Kualitas Bangunan			Jumlah
	Permanen	Semi Permanen	Tidak Permanen	
(1)	(2)	(3)	(4)	(5)
23. Kuala Bhee	134	70	71	275
24. Pasi Lunak	6	2	55	63
25. Bakat	79	22	47	148
26. Cot Keumudee	44	0	10	54
27. Alue Blang	14	19	15	48
28. Blang Mee	35	30	59	124
29. Keuleumbah	41	20	30	91
30. Jawa	10	11	27	48
31. Alue Panyang	12	11	24	47
32. Pulo le	31	4	12	47
33. Pasi Ara KB	36	17	5	58
34. Gunong Hampa	7	4	15	26
35. Alue Sikaya	47	19	33	99
36. Drin Mangko	21	36	15	72
37. Seumantok	14	11	30	55
38. Cot Situah	25	1	19	45
39. Pasi Birah	5	15	23	43
40. Panton	8	27	12	47
41. Alue Sundak	1	0	19	20
42. Teumarom	11	0	27	38
43. Jawi	34	22	12	68
Jumlah	1493	920	1126	3539

Sumber : BPS Kabupaten Aceh Barat : Pendataan April 2011

Source : BPS-Statistics Of West Aceh District : Data Collection April 2011

**Luas Tanam, Luas Panen, Produksi Dan Rata-Rata Produksi
Tanaman Padi Dan Palawija Dalam Kecamatan Woyla, 2010**

Tabel 5.1
Table

*Planted Area, Harvested Area, Production And Average Production Of
Harvested Paddy And Crops In Woyla Sub District, 2010*

Jenis Tanaman	Luas (Hektar)		Produksi (Ton)	Rata-rata Produksi/ (Ton/Hektar)
	Tanam	Panen		
(1)	(2)	(3)	(4)	(5)
1. Padi Sawah	1250	1,993	8,490	4.26
2. Padi Ladang	25	255	515	2.02
3. Jagung	55	58	118.90	2.05
4. Kedele	7	6	6.07	1.01
5. Kacang Tanah	413	329	534.30	1.62
6. Kacang Hijau	7	3	3.04	1.01
7. Ubi Kayu	21	51	741.23	14.53
8. Ubi Jalar	4	5	67.50	13.50

Sumber : Dinas Pertanian dan Peternakan Kabupaten Aceh Barat
Source : Agriculture and Poultry Services of West Aceh District

**Luas Tanam, Luas Panen, Produksi Dan Rata-Rata Produksi
Tanaman Sayuran Dalam Kecamatan Woyla, 2010**

Tabel 5.2
Table

*Planted Area, Harvested Area, Production And Average Production Of
Harvested Vegetable In Woyla Sub District, 2010*

Jenis Tanaman	Luas (Hektar)		Produksi (Kuintal)	Rata-rata Produksi/ (Kuintal/Hektar)
	Tanam	Panen		
(1)	(2)	(3)	(4)	(5)
1. Kacang Panjang	15	13	46.54	3.58
2. Cabe	19	20	96.00	4.80
3. Cabe Rawit	10	8	18.00	2.25
4. Terung	10	11	61.71	5.61
5. Tomat	-	-	-	-
6. Ketimun	16	14	79.52	5.68
7. Kangkung	11	11	68.75	6.25
8. Bayam	5	3	6.39	2.13
9. Sawi	-	-	-	-

Sumber : Dinas Pertanian dan Peternakan Kabupaten Aceh Barat
Source : Agriculture and Poultry Services of West Aceh District

**Luas Tanam, Panen, Produksi dan Rata-Rata Produksi Tanaman
Buah-Buahan Dalam Kecamatan Woyla Tahun 2010**

Tabel 5.3
Table

*Planted Area, Harvested Area, Production And Average Production Of
Harvested Fruits In Woyla Sub District, 2010*

Jenis Tanaman	Jumlah Pohon		Produksi (Kuintal)	Rata-rata Produksi/ (Kuintal/Pohon)
	Tanam	Panen		
(1)	(2)	(3)	(4)	(5)
1. Mangga	881	200	173.00	0.87
2. Salak	-	-	-	-
3. Rambutan	2160	350	264.25	0.76
4. Jeruk Manis	1 900	200	96.00	0.48
5. Langsung	500	170	119.00	0.70
6. Sawo	80	78	31.98	0.41
7. Durian	6 000	2,870	5,194.70	1.81
8. Jambu Biji	6 000	2,870	5,194.70	1.81
9. Nangka	15	42	42.84	1.02
10. Pisang	19	18	5.76	0.32
11. Pepaya	300	145	46.40	0.32
12. Semangka	8	8	121.44	15.18
13. Manggis	50	25	18.00	0.72
14. Jambu Air	30	55	743.05	13.51

Sumber : Dinas Pertanian dan Peternakan Kabupaten Aceh Barat
Source : Agriculture and Poultry Services of West Aceh District

**Jumlah Populasi Ternak Menurut Jenis Ternak
Dalam Kecamatan Woyla
Tahun 2009-2010**

Tabel 5.4
Table 5.4
*The Number Of Population Livestock By Type Of Livestock And Sub District
In West Aceh District, 2010*

Jenis Ternak	Populasi Ternak (Ekor)		Perubahan (%)
	Tahun 2009	Tahun 2010	
(1)	(2)	(3)	(4)
1. Sapi	109	184	68,807
2. Kerbau	2.709	3.033	11,960
3. Kambing	5.677	3.927	(99,931)
4. Domba	35	37	5,714
5. Ayam Buras	180.543	181,211	(99,900)
6. Ayam Ras	175	230	31,429
7. Itik	12.509	2,330	(99,981)

Sumber : Dinas Pertanian dan Peternakan Kabupaten Aceh Barat
Source : Agriculture and Poultry Services of West Aceh District

**Jumlah Pemotongan Ternak menurut Jenis Ternak
Dalam Kecamatan Woyla
Tahun 2009-2010**

Tabel 5.5
Table

*The Number of Livestock Slaughtered by Type Of Livestock
in Sub District, 2009 - 2010*

Jenis Ternak	Pemotongan Ternak (Ekor)		Perubahan (%)
	Tahun 2009	Tahun 2010	
(1)	(2)	(3)	(4)
1. Sapi	9	78	766,667
2. Kerbau	40	187	367,500
3. Kambing	101	85	(15,842)
4. Domba	11	15	36,364
5. Ayam Buras	*)	*)	*)
6. Ayam Ras	*)	*)	*)
7. Itik	*)	*)	*)

Catatan : *) Data tidak tersedia

Sumber : Dinas Pertanian dan Peternakan Kabupaten Aceh Barat

Source : Agriculture and Poultry Services of West Aceh District

Produksi Budidaya Perikanan Dalam Kecamatan Woyla, 2009-2010

Tabel 5.6
Table

Production of Fishery in woyla sub District, 2009-2010

Jenis Budidaya	Produksi (Ton)		Perubahan (%)
	Tahun 2009	Tahun 2010	
(1)	(2)	(3)	(4)
1. Kolam/Air Tawar	2,64	2,71	2,65
a. Ikan Mas	0,25	1,32	428
b. Mujair	-	0,18	(82)
c. Ikan Nila	0,29	0,37	27,59
d. Ikan Lele	0,70	0,77	10
e. Ikan Lainnya	1,40	0,07	(95)
2. Perairan Umum	3,87	4,26	10,08
Jumlah (1+2)	6,51	9,68	301,32

Sumber : Dinas Kelautan dan Perikanan Kabupaten Aceh Barat
Source : Oceanic and Fishery Services of West Aceh District

**Luas Areal dan Produksi Tanaman Perkebunan Rakyat
Dalam Kecamatan Woyla Tahun 2010**

Tabel 5.6
Table

Land Area and Production of Smallholder in woyla Sub District, 2010

Jenis Tanaman	Luas Areal (Hektar)	Produksi (Ton)
(1)	(2)	(3)
1. Karet	1903.76	1146.85
2. Kelapa Sawit	515.50	4460.24
3. Kelapa Hibrida	-	-
4. Kelapa Dalam	91.00	40.20
5. Kopi	69.75	17.50
6. Kakao	110.22	59.79
7. Cengkeh	-	-
8. Pala	6.00	1.25
9. Kemiri	-	-
10. Lada	2.00	0.60
11. Sagu*)	-	-
12. Aren*)	-	-
13. Kunyit*)	-	-
14. Jahe*)	-	-
15. Tebu*)	-	-
16. Nilam*)	-	-
17. Pinang	102.50	58.10
18. Kapuk/Randu	5.50	1.00

Sumber : Dinas Kehutanan dan Perkebunan Kabupaten Aceh Barat
Source : *Forestry and Estate Services of West Aceh District*

**Jenis Permukaan Jalan Utama Antar Desa
Dalam Kecamatan Woyla Tahun 2010**

Tabel 6.1 *Type of surface the main road between the village In Woyla Sub District, 2010*
Table

Nama Desa	Aspal	Diperkeras (Kerikil, batu)	Tanah	Dapat dilalui kendaraan roda 4
(1)	(2)	(3)	(4)	
01. le Itam Baroh				
02. le Itam Tunong				
03. Cot Murong				
04. Padang Jawa				
05. Ranto Panyang				
06. Gempa Raya				
07. Cot Lagam CM				
08. Aron Baroh				
09. Pasi Pandan				
10. Aron Tunong				
11. Pasi Aceh				
12. Lhung Tgk Yah				
13. Paya Dua				
14. Suak Tring				
15. Glee Siblah				
16. Darul Huda				
17. Paya Luah				
18. Gunong Rambong				
19. Lueng Buloh				
20. Lueng Tanah Tho				
21. Lueng Jawa				
22. Tingkeum Panyang				

Lanjutan Tabel 6.1

Nama Desa	Aspal	Diperkeras (Kerikil, batu)	Tanah	Dapat dilalui kendaraan roda 4
(1)	(2)	(3)	(4)	
23. Kuala Bhee				
24. Pasi Lunak				
25. Bakat				
26. Cot Keumudee				
27. Alue Blang				
28. Blang Mee				
29. Keuleumbah				
30. Jawa				
31. Alue Panyang				
32. Pulo le				
33. Pasi Ara KB				
34. Gunong Hampa				
35. Alue Sikaya				
36. Drin Mangko				
37. Seumantok				
38. Cot Situah				
39. Pasi Birah				
40. Panton				
41. Alue Sundak				
42. Teumarom				
43. Jawi				
Jumlah	22	22	0	43

Sumber : BPS Kabupaten Aceh Barat : Pendataan April 2011

Source : BPS-Statistics Of West Aceh District : Data Collection April 2011

**Jenis Penerangan Jalan Utama Antar Desa
Dalam Kecamatan Woyla Tahun 2010**

Tabel 6.2
Table

*Type of lighting the main road between the villages
In Woyla Sub District, 2010*

Nama Desa	Listrik diusahakan Pemeintah	Listrik Non Pemerintah	Tidak Ada Penerangan
(1)	(2)	(3)	(4)
01. Ie Itam Baroh			
02. Ie Itam Tunong			
03. Cot Murong			
04. Padang Jawa			
05. Ranto Panyang			
06. Gempa Raya			
07. Cot Lagam CM			
08. Aron Baroh			
09. Pasi Pandan			
10. Aron Tunong			
11. Pasi Aceh			
12. Lhung Tgk Yah			
13. Paya Dua			
14. Suak Tring			
15. Glee Siblah			
16. Darul Huda			
17. Paya Luah			
18. Gunong Rambong			
19. Lueng Buloh			
20. Lueng Tanah Tho			
21. Lueng Jawa			
22. Tingkeum Panyang			

Lanjutan Tabel 6.2

Nama Desa	Listrik diusahakan Pemerintah	Listrik Non Pemerintah	Tidak Ada Penerangan
(1)	(2)	(3)	(4)
23. Kuala Bhee			
24. Pasi Lunak			
25. Bakat			
26. Cot Keumudee			
27. Alue Blang			
28. Blang Mee			
29. Keuleumbah			
30. Jawa			
31. Alue Panyang			
32. Pulo le			
33. Pasi Ara KB			
34. Gunong Hampa			
35. Alue Sikaya			
36. Drin Mangko			
37. Seumantok			
38. Cot Situah			
39. Pasi Birah			
40. Panton			
41. Alue Sundak			
42. Teumarom			
43. Jawi			
Jumlah	25	0	18

Sumber : BPS Kabupaten Aceh Barat : Pendataan April 2011

Source : BPS-Statistics Of West Aceh District : Data Collection April 2011

**Keberadaan Sinyal Telepon Genggam/*Handphone* Menurut Desa
Dalam Kecamatan Woyla, 2010**

Tabel 6.3
Table

*The existence of mobile phone signals / handphone by villages
In Woyla Sub District, 2010*

Nama Desa	Ada Kuat	Ada Lemah	Tidak Ada Sinyal
(1)	(2)	(3)	(4)
01. Ie Itam Baroh			
02. Ie Itam Tunong			
03. Cot Murong			
04. Padang Jawa			
05. Ranto Panyang			
06. Gempa Raya			
07. Cot Lagam CM			
08. Aron Baroh			
09. Pasi Pandan			
10. Aron Tunong			
11. Pasi Aceh			
12. Lhung Tgk Yah			
13. Paya Dua			
14. Suak Tring			
15. Glee Siblah			
16. Darul Huda			
17. Paya Luah			
18. Gunong Rambong			
19. Lueng Buloh			
20. Lueng Tanah Tho			
21. Lueng Jawa			
22. Tingkeum Panyang			

Lanjutan Tabel 6.3

Nama Desa	Ada Kuat	Ada Lemah	Tidak Ada Sinyal
(1)	(2)	(3)	(4)
23. Kuala Bhee			
24. Pasi Lunak			
25. Bakat			
26. Cot Keumudee			
27. Alue Blang			
28. Blang Mee			
29. Keuleumbah			
30. Jawa			
31. Alue Panyang			
32. Pulo le			
33. Pasi Ara KB			
34. Gunong Hampa			
35. Alue Sikaya			
36. Drin Mangko			
37. Seumantok			
38. Cot Situah			
39. Pasi Birah			
40. Panton			
41. Alue Sundak			
42. Teumarom			
43. Jawi			
Jumlah	22	20	1

Sumber : BPS Kabupaten Aceh Barat : Pendataan April 2011
 Source : BPS-Statistics Of West Aceh District : Data Collection April 2011

**Jumlah Sarana Komunikasi Menurut Desa
Dalam Kecamatan Woyla Tahun 2010**

Tabel 6.4
Table

*The number of communication facilities by villages
In Woyla Sub District, 2010*

Nama Desa	Kantor Pos	Wartel/ Kiospon	Warung Internet (Warinet)
(1)	(2)	(3)	(4)
01. Ie Itam Baroh	-	-	-
02. Ie Itam Tunong	-	-	-
03. Cot Murong	-	-	-
04. Padang Jawa	-	-	-
05. Ranto Panyang	-	-	-
06. Gempa Raya	-	-	-
07. Cot Lagam CM	-	-	-
08. Aron Baroh	-	-	-
09. Pasi Pandan	-	-	-
10. Aron Tunong	-	-	-
11. Pasi Aceh	-	-	-
12. Lhung Tgk Yah	-	-	-
13. Paya Dua	-	-	-
14. Suak Tring	-	-	-
15. Glee Siblah	-	-	-
16. Darul Huda	-	-	-
17. Paya Luah	-	-	-
18. Gunong Rambong	-	-	-
19. Lueng Buloh	-	-	-
20. Lueng Tanoh Tho	-	-	-
21. Lueng Jawa	-	-	-
22. Tingkeum Panyang	-	-	-

Lanjutan Tabel 6.4

Nama Desa	Kantor Pos	Wartel/ Kiospon	Warung Internet (Warinet)
(1)	(2)	(3)	(4)
23. Kuala Bhee		-	-
24. Pasi Lunak	-	-	-
25. Bakat	-	-	-
26. Cot Keumudee	-	-	-
27. Alue Blang	-	-	-
28. Blang Mee	-	-	-
29. Keuleumbah	-	-	-
30. Jawa	-	-	-
31. Alue Panyang	-	-	-
32. Pulo le	-	-	-
33. Pasi Ara KB	-	-	-
34. Gunong Hampa	-	-	-
35. Alue Sikaya	-	-	-
36. Drin Mangko	-	-	-
37. Seumantok	-	-	-
38. Cot Situah	-	-	-
39. Pasi Birah	-	-	-
40. Panton	-	-	-
41. Alue Sundak	-	-	-
42. Teumarom	-	-	-
43. Jawi	-	-	-
Jumlah	1	0	0

Sumber : BPS Kabupaten Aceh Barat : Pendataan April 2011

Source : BPS-Statistics Of West Aceh District : Data Collection April 2011

**Program TV yang Dapat Diterima Menurut Desa
Dalam Kecamatan Woyla, 2010**

Tabel 6.5
Table

*TV program that is acceptable by villages
In Woyla Sub District, 2010*

Nama Desa	TVRI	TV Swasta Nasional	TV Lokal
(1)	(2)	(3)	(4)
01. Ie Itam Baroh	-	-	-
02. Ie Itam Tunong	-	-	-
03. Cot Murong	-	-	-
04. Padang Jawa	-	-	-
05. Ranto Panyang	-	-	-
06. Gempa Raya	-	-	-
07. Cot Lagam CM	-	-	-
08. Aron Baroh	-	-	-
09. Pasi Pandan	-	-	-
10. Aron Tunong	-	-	-
11. Pasi Aceh	-	-	-
12. Lhung Tgk Yah	-	-	-
13. Paya Dua	-	-	-
14. Suak Tring	-	-	-
15. Glee Siblah	-	-	-
16. Darul Huda	-	-	-
17. Paya Luah	-	-	-
18. Gunong Rambong	-	-	-
19. Lueng Buloh	-	-	-
20. Lueng Tanoh Tho	-	-	-
21. Lueng Jawa	-	-	-
22. Tingkeum Panyang	-	-	-

Lanjutan Tabel 6.5

Nama Desa	TVRI	TV Swasta Nasional	TV Lokal
(1)	(2)	(3)	(4)
23. Kuala Bhee	-	-	-
24. Pasi Lunak	-	-	-
25. Bakat	-	-	-
26. Cot Keumudee	-	-	-
27. Alue Blang	-	-	-
28. Blang Mee	-	-	-
29. Keuleumbah	-	-	-
30. Jawa	-	-	-
31. Alue Panyang	-	-	-
32. Pulo le	-	-	-
33. Pasi Ara KB	-	-	-
34. Gunong Hampa	-	-	-
35. Alue Sikaya	-	-	-
36. Drin Mangko	-	-	-
37. Seumantok	-	-	-
38. Cot Situah	-	-	-
39. Pasi Birah	-	-	-
40. Panton	-	-	-
41. Alue Sundak	-	-	-
42. Teumarom	-	-	-
43. Jawi	-	-	-
Jumlah	-	-	-

Sumber : BPS Kabupaten Aceh Barat : Pendataan April 2011

Source : BPS-Statistics Of West Aceh District : Data Collection April 2011

**Jumlah Sarana Perekonomian Rakyat menurut Jenis
Dalam Kecamatan Woyla Tahun 2010**

Tabel
Table 7.1

The Number Of People's Economy Facilities In Woyla Sub District, 2010

Nama Desa	Keberadaan Pasar Rakyat	Banyaknya	
		Toko/Kios Kelontong	Warung Makan/Minum
(1)	(2)	(3)	(4)
01. Ie Itam Baroh	-	1	1
02. Ie Itam Tunong	-	1	-
03. Cot Murong	-	-	-
04. Padang Jawa	-	1	1
05. Ranto Panyang	-	-	-
06. Gempa Raya	-	-	1
07. Cot Lagam CM	-	3	-
08. Aron Baroh	-	1	-
09. Pasi Pandan	-	-	-
10. Aron Tunong	-	1	1
11. Pasi Aceh	-	3	-
12. Lhung Tgk Yah	-	-	-
13. Paya Dua	-	5	-
14. Suak Tring	-	3	-
15. Glee Siblah	-	4	-
16. Darul Huda	-	-	-
17. Paya Luah	-	2	-
18. Gunong Rambong	-	-	1
19. Lueng Buteh	-	2	2
20. Lueng Tanoh Tho	-	2	-
21. Lueng Jawa	-	-	-
22. Tingkeum Panyang	-	1	-

Lanjutan Tabel 7.1

Nama Desa	Keberadaan Pasar Rakyat	Banyaknya	
		Toko/Kios Kelontong	Warung Makan/Minum
(1)	(2)	(3)	(4)
23. Kuala Bhee		4	10
24. Pasi Lunak	-	-	-
25. Bakat	-	5	-
26. Cot Keumudee	-	-	-
27. Alue Blang	-	-	-
28. Blang Mee	-	1	2
29. Keuleumbah	-	1	1
30. Jawa	-	3	-
31. Alue Panyang	-	4	-
32. Pulo le	-	3	-
33. Pasi Ara KB	-	-	-
34. Gunong Hampa	-	-	-
35. Alue Sikaya	-	-	-
36. Drin Mangko	-	1	-
37. Seumantok	-	-	-
38. Cot Situah	-	-	-
39. Pasi Birah	-	-	-
40. Panton	-	1	-
41. Alue Sundak	-	-	-
42. Teumarom	-	-	-
43. Jawi	-	-	-
Jumlah	1	53	20

Sumber : BPS Kabupaten Aceh Barat : Pendataan April 2011

Source : BPS-Statistics Of West Aceh District : Data Collection April 2011

**Jumlah Koperasi Jasa menurut Jenis Koperasi
Dalam Kecamatan Woyla 2009-2010**

Tabel 7.2
Table

*The Number Of Cooperative Services By Type Cooperative
In Woyla Sub District, 2009- 2010*

Jenis Industri	Jumlah Koperasi (Unit)	
	Tahun 2009	Tahun 2010
(1)	(2)	(3)
1. Koperasi Hutan Rakyat	-	-
2. Koperasi Pegawai Negeri	-	-
3. Koperasi Perkebunan	3	-
4. Koperasi Pertanian	10	10
5. Koperasi Pondok Pesantren	2	2
6. Koperasi Serba Usaha	3	3
7. Koperasi Unit Desa	2	2
Jumlah	20	20

Sumber : Dinas Perindustrian, Perdagangan dan Koperasi Kabupaten Aceh Barat
Source : *Industrial, Trade and Cooperation Services of West Aceh District*

**Jumlah Industri Tradisional menurut Jenis Industri
Dalam Kecamatan Woyla, 2009-2010**

Tabel 7.3
Table

*The Number Of Traditional Industries By Type Industries
In Woyla Sub District, 2009- 2010*

Jenis Industri	Jumlah Industri (Unit)	
	Tahun 2009	Tahun 2010
(1)	(2)	(3)
1. Pandai Besi	-	-
2. Penggaraman	-	-
3. Anyaman Tikar	-	3
4. Anyaman Rotan	-	-
5. Tukang Kaleng	-	-
6. Sapi Ijuk/Lidi	1	1
7. Pembuatan Kopiah/Tudung	-	-
8. Tukang Jahit/Bordir	1	1
9. Tukang Jahit Pakaian/Gorden	-	2
10. Sulaman Benang Emas	1	1
Jumlah	3	8

Sumber : Dinas Perindustrian, Perdagangan dan Koperasi Kabupaten Aceh Barat
Source : *Industrial, Trade and Cooperation Services of West Aceh District*

**Jumlah Industri Makanan menurut Jenis Industri
Dalam Kecamatan Woyla, 2009-2010**

Tabel 7.4
Table

*The Number Of food industries By Type industries
In Woyla Sub District, 2009- 2010*

Jenis Industri	Jumlah Industri (Unit)	
	Tahun 2009	Tahun 2010
(1)	(2)	(3)
1. Limon/Sirop	-	-
2. Bubuk Kopi	-	-
3. Gula Aren	-	-
4. Tahu/Tempe	3	3
5. Kerupuk	2	2
6. Roti/Mie	-	-
7. Minyak Goreng	-	-
8. Makanan lainnya	-	3
Jumlah	5	8

Sumber : Dinas Perindustrian, Perdagangan dan Koperasi Kabupaten Aceh Barat
Source : *Industrial, Trade and Cooperation Services of West Aceh District*

**Jumlah Industri Jasa menurut Jenis Industri
Dalam Kecamatan Woyla, 2009-2010**

Tabel 7.5
Table

*The Number Of Services Industries By Type Industries
In Woyla Sub District, 2009-2010*

Jenis Industri	Jumlah Industri (Unit)	
	Tahun 2009	Tahun 2010
(1)	(2)	(3)
1. Reparasi Sepeda	2	2
2. Reparasi Sepeda Motor	8	8
3. Reparasi Mobil	2	1
4. Tambal Ban	1	2
5. Galangan Kapal	-	-
6. Reparasi Alat Elektronik	-	-
7. Tukang Las	1	1
8. Tukang Mas	-	-
9. Reparasi Jam	-	-
10. Salon/Rias Penganten	-	-
11. Foto Copy	-	-
12. Percetakan/Stampel/Sablon	-	-
13. Reparasi Jok Mobil	-	-
Jumlah	14	14

Sumber : Dinas Perindustrian, Perdagangan dan Koperasi Kabupaten Aceh Barat
Source : *Industrial, Trade and Cooperation Services of West Aceh District*

Jumlah Industri Bahan Bangunan/Konstruksi menurut Jenis Industri

Dalam Kecamatan Woyla Tahun 2009-2010

Tabel 7.6
Table *The Number Of Building Materials / Construction Industries By Type Industries In Woyla Sub District, 2009- 2010*

Jenis Industri	Jumlah Industri (Unit)	
	Tahun 2009	Tahun 2010
(1)	(2)	(3)
1. Batu Bata	4	4
2. Batako	-	-
3. Perabot/Kusen/Mobiler	7	7
4. Bahan Bangunan dari Besi/Kaca	-	-
Jumlah	11	11

Sumber : Dinas Perindustrian, Perdagangan dan Koperasi Kabupaten Aceh Barat
 Source : Industrial, Trade and Cooperation Services of West Aceh District

DATA

MENCERDASKAN BANGSA

<http://acehbaratkab.bps.go.id>



**BADAN PUSAT STATISTIK
KABUPATEN ACEH BARAT**

JL. SISINGAMANGARAJA NO. 2 MEULABOH
TELP : (0651) 7009023
email : bps1107@yahoo.co.id