

Katalog 1101002.7471031

# STATISTIK DAERAH KECAMATAN KENDARI BARAT

# 2016



**BADAN PUSAT STATISTIK KOTA KENDARI**  
BPS-Statistics of Kendari Municipality



**STATISTIK DAERAH**  
**KECAMATAN**  
**KENDARI BARAT**

**2016**



## **STATISTIK DAERAH KECAMATAN KENDARI BARAT 2016**

ISBN:

No. Publikasi: 74710.1622

Katalog: 1101002.7471031

Ukuran Buku: 17,6 cm x 25 cm

Jumlah Halaman: 24 + vi halaman

Naskah:

Koordinator Statistik Kecamatan Kendari Barat

Badan Pusat Statistik Kota Kendari

Gambar Kulit:

Seksi Integrasi Pengolahan dan Diseminasi Statistik

Badan Pusat Statistik Kota Kendari

Ilustrasi Kover:

Pesisir Teluk Kendari,

Foto diambil dari *Drone Dinis Aerial Project*

Penyunting:

Seksi Integrasi Pengolahan dan Diseminasi Statistik

Badan Pusat Statistik Kota Kendari

Diterbitkan Oleh:

@ Badan Pusat Statistik Kota Kendari

Dilarang mengumumkan, mendistribusikan, mengomunikasikan, dan/atau menggandakan sebagian atau seluruh isi buku ini untuk tujuan komersial tanpa izin tertulis dari Badan Pusat Statistik Kota Kendari



## PENGANTAR



Publikasi Statistik Kecamatan Kendari Barat 2016 diterbitkan oleh Badan Pusat Statistik Kota Kendari berisi berbagai data dan informasi terpilih seputar Kecamatan Kendari Barat yang dianalisis secara sederhana untuk membantu pengguna data memahami perkembangan pembangunan serta potensi yang ada di Kecamatan Kendari Barat.

Publikasi Statistik Kecamatan Kendari Barat 2016 diterbitkan untuk melengkapi publikasi-publikasi statistik yang sudah terbit secara rutin setiap tahun. Berbeda dengan publikasi-publikasi yang sudah ada, publikasi ini lebih menekankan pada analisis.


Materi yang disajikan dalam Statistik Kecamatan Kendari Barat 2016 memuat berbagai informasi/indikator terpilih yang terkait dengan pembangunan di berbagai sektor di Kecamatan Kendari Barat dan diharapkan dapat menjadi bahan rujukan/kajian dalam perencanaan dan evaluasi kegiatan pembangunan.

Kritik dan saran konstruktif berbagai pihak kami harapkan untuk penyempurnaan penerbitan mendatang. Semoga publikasi ini dapat memenuhi tuntutan kebutuhan data statistik, baik oleh instansi/dinas pemerintah, swasta, kalangan akademisi maupun masyarakat luas.

Kepala Badan Pusat Statistik  
Kota Kendari

Nurbauty setram, S.Si, M.S.





## DAFTAR ISI

1. Geografi dan Iklim .....	1
2. Pemerintahan .....	2
3. Kependudukan .....	3
4. Pendidikan.....	4
5. Kesehatan .....	5
6. Pertanian .....	6
7. Energi .....	7
8. Industri .....	8
9. Hotel dan Restoran .....	9
10. Keuangan Daerah .....	10
11. Tabel Lampiran .....	11





# GEOGRAFI DAN IKLIM

## Lebih Dari Lima Bulan Diguyur Hujan

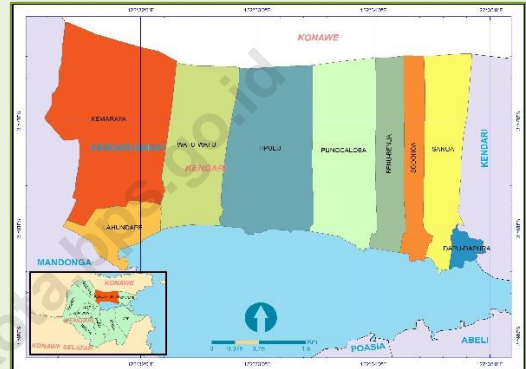
Luas wilayah Kecamatan Kendari Barat sebesar 7,15 persen dari total luas daratan Kota Kendari, mengalami hujan sebanyak 169 hari pada tahun 2015

# 1

Wilayah Kecamatan Kendari Barat secara geografis sebelah utara berbatasan dengan Kabupaten Konawe, sebelah selatan berbatasan dengan Teluk Kendari, sebelah timur berbatasan dengan kecamatan Kendari, dan sebelah barat berbatasan dengan Kecamatan Mandonga.

Luas wilayah daratan Kecamatan Kendari Barat setelah hasil revisi digitasi GPS sebesar 22,41 km<sup>2</sup> atau 7,15 persen dari luas daratan Kota Kendari, Sulawesi Tenggara. Luas wilayah menurut kelurahan sangat beragam, berturut-turut yaitu Kelurahan Kemaraya dengan luas 5,41 km<sup>2</sup> (24,14%), Kelurahan Tipulu dengan luas 3,72 km<sup>2</sup> (16,60%), Kelurahan Punggaloba dengan luas 3,06 km<sup>2</sup> (13,65%), Kelurahan Sanua dengan luas 2,20 km<sup>2</sup> (9,82%), Kelurahan Sodohoa dengan luas 2,19 km<sup>2</sup> (9,77%), Kelurahan Watu-Watu dengan luas 2,19 km<sup>2</sup> (9,59%), Kelurahan Benu-Benua dengan luas 1,75 km<sup>2</sup> (7,81%), Kelurahan Lahundape dengan luas 1,36 km<sup>2</sup> (6,07%), dan Kelurahan Dapu-Dapura dengan luas 0,57 km<sup>2</sup> (2,54%).

### Peta Kecamatan Kendari Barat



Sumber: Kecamatan Kendari Barat Dalam Angka, 2016

### Statistik Geografi dan Iklim Kecamatan Kendari Barat

Uraian	Satuan	2015
Luas	km <sup>2</sup>	22,41
Jumlah Hari Hujan	hari	169
Luas Kel. Kemaraya	km <sup>2</sup>	5,41
Luas Kel. Watu-watu	km <sup>2</sup>	2,15
Luas Kel. Tipulu	km <sup>2</sup>	3,72
Luas Kel. Punggaloba	km <sup>2</sup>	3,06
Luas kel. Benu-benua	km <sup>2</sup>	1,75
Luas kel. Sodohoa	km <sup>2</sup>	2,19
Luas kel. Sanua	km <sup>2</sup>	2,20
Luas Kel. Dapu-Dapura	km <sup>2</sup>	0,57
Luas Kel. Lahundape	km <sup>2</sup>	1,36

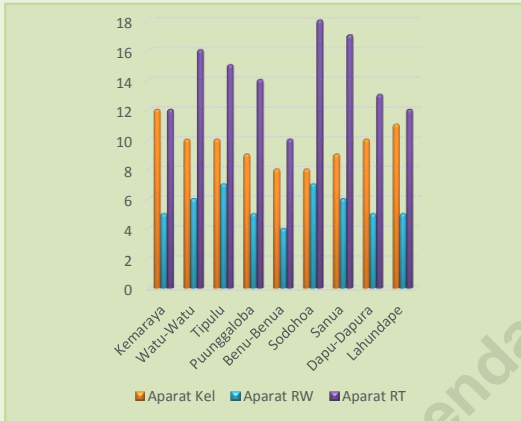
Sumber: Kecamatan Kendari Barat Dalam Angka, 2016

# PEMERINTAHAN

**Jumlah Aparat Administrasi Bervariasi di tiap Kelurahan**

**Pada tahun 2015, Kelurahan Kemaraya merupakan kelurahan yang memiliki aparat administrasi terbanyak dibandingkan 8 kelurahan lainnya**

## Jumlah Aparat Kelurahan, RT dan RW Menurut Kelurahan 2015



Sumber: Kecamatan Kendari Barat Dalam Angka, 2016

## Statistik Pemerintahan Kecamatan Kendari Barat 2015

Uraian	Satuan	2015
Jumlah Aparat Kel.	Orang	87
Jumlah Petugas RW	Orang	50
Jumlah Petugas RT	Orang	127
Jumlah Pengurus LPM	Orang	164
Jumlah Pos Kamling	Unit	24
Jumlah Hansip	Orang	141
Jumlah Linmas	Orang	176

Sumber: Kecamatan Kendari Barat Dalam Angka, 2016

Wilayah Administrasi Kecamatan Kendari Barat terdiri atas 9 Kelurahan, Secara terinci wilayah administrasi pemerintah Kecamatan Kendari Barat tahun 2015 dengan ibukotanya Benu-Benu. Menyikapi tuntutan tetap tegaknya semangat reformasi, maka penyelenggaraan pemerintahan di wilayah Kecamatan Kendari Barat dilaksanakan dengan bertumpu pada prinsip demokratis, partisipatif, transparansi dan akuntabel dalam upaya mewujudkan penyelenggaraan pemerintahan yang baik (*good governance*).

Wilayah administrasi pemerintahan Kecamatan Kendari Barat pada tahun 2015 terdiri dari 9 Kelurahan, 50 Rukun Warga (RW), dan 127 Rukun Tetangga (RT), didukung oleh 87 orang aparat Kelurahan, 50 orang aparat RW, 127 orang aparat RT, dan 164 Petugas Teknis LPM. Terdapat 24 pos kamling dengan personil 141 orang Pertahanan Sipil (Hansip) dan 176 Pelindung Masyarakat (Linmas).

# KEPENDUDUKAN

## Kepadatan Penduduk Cukup Tinggi

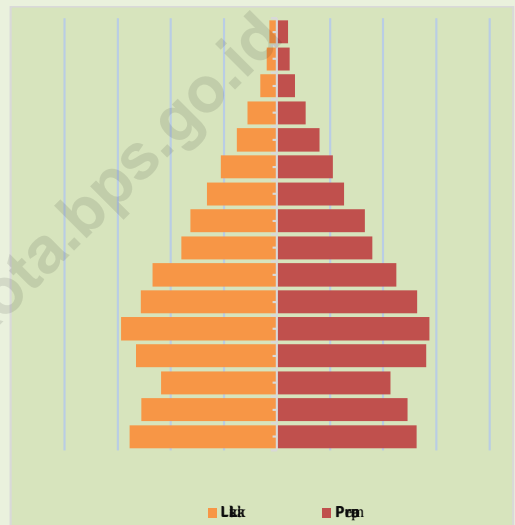
Kepadatan penduduk Kecamatan Kendari Barat pada tahun 2015 sebesar 2.295,54

# 3

Jumlah penduduk Kecamatan Kendari Barat pada akhir tahun 2015 sebanyak 51.443 jiwa, dengan kepadatan penduduk sebesar 2.295,54 jiwa per km<sup>2</sup>. Persebaran penduduk Kecamatan Kendari Barat pada tahun 2015 terpusat di Kelurahan Lahundape dengan persentase sebesar 16,28 persen dan Kelurahan Kemaraya 15,23 persen. Penyebab utama terjadinya persebaran penduduk di dua kelurahan ini karena semakin banyaknya sarana perekonomian yang dibangun. Selanjutnya berturut-turut persebaran penduduk Kelurahan Watu-Watu sebesar 12,88 persen, Kelurahan Tipulu (11,41%), Kelurahan Sanua (10,35%), Kelurahan Punggaloba (10,16%), Kelurahan Sodohoa (8,75%), Kelurahan Dapu-Dapura (8,27%), dan Kelurahan Benu-Benua (6,67%).

Penduduk Kecamatan Kendari Barat dari Hasil Proyeksi Sensus Penduduk 2015 berjumlah 51.443 jiwa, terdiri dari 25.781 jiwa penduduk laki – laki dan 25.662 jiwa penduduk perempuan dengan rasio jenis kelamin 100,46.

### Jumlah Penduduk Menurut Kelompok Umur dan Jenis Kelamin, 2015



Sumber: Kecamatan Kendari Barat Dalam Angka 2016

### Statistik Kependudukan Kecamatan Kendari Barat 2015

Uraian	Satuan	2015
Jumlah Penduduk	jiwa	51 443
Jumlah Laki-laki	jiwa	25 781
Jumlah Perempuan	jiwa	25 662
Rasio Jenis Kelamin	-	100,46
Kepadatan Penduduk	jiwa/km <sup>2</sup>	2 295,54

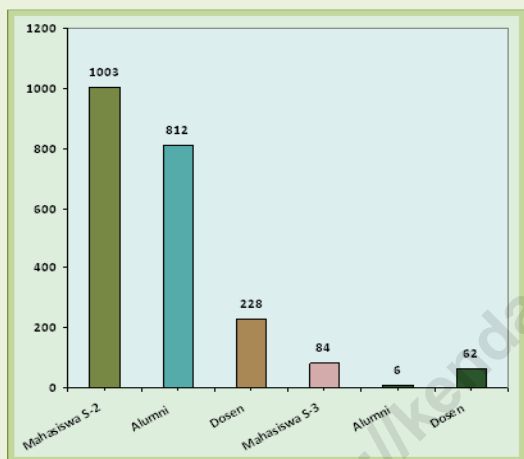
Sumber: Kecamatan Kendari Barat Dalam Angka 2016

# PENDIDIKAN

## Sarana Pendidikan Cukup Banyak

*Jumlah sekolah di Kecamatan Kendari Barat Terdiri dari TK/Sederajat Sebanyak 14 Unit, SD/Sederajat Sebanyak 25 Unit, SLTP/Sederajat Sebanyak 11 Unit, SLTA/Sederajat Sebanyak 7 Unit, dan Perguruan Tinggi Sebanyak 3 Unit*

### Banyaknya Mahasiswa, Alumni, dan Dosen Terdaftar pada Perguruan Tinggi Pasca Sarjana di Kecamatan Kendari Barat, 2015



Sumber: Kecamatan Kendari Barat Dalam Angka, 2016

### Perguruan Tinggi Pasca Sarjana Kecamatan Kendari Barat 2015

Uraian	Satuan	2015
Pasca Sarjana (S-2 dan S-3)	Unit	1
Jumlah Dosen	Orang	290
Jumlah Mahasiswa	Orang	1 087
Jumlah Alumni	Orang	818

Sumber: Kecamatan Kendari Barat Dalam Angka 2016

Sebagaimana yang diamanatkan oleh UUD 1945, maka sasaran pembangunan pendidikan dititikberatkan pada peningkatan mutu dan perluasan kesempatan. Sedangkan perluasan kesempatan belajar dimaksud agar penduduk usia sekolah dapat memperoleh kesempatan pendidikan seluas-luasnya.

Perkembangan dunia pendidikan di Kendari Barat dapat dilihat dari banyaknya sarana pendidikan yaitu 1 RA, 13 TK, 1 MI, 24 SD, 1 MTs, 10 SLTP, 7 SLTA, dan 3 AK/PT. Adapun Perguruan Tinggi Pasca Sarjana negeri (program S-2 dan S-3) yang ada di kecamatan Kendari Barat hingga tahun 2015 terdapat 1.087 mahasiswa. Dari sejumlah mahasiswa tersebut terdapat alumni sebanyak 818 orang dan didukung oleh dosen sebanyak 228 orang.

# KESEHATAN

## Sarana Kesehatan Cukup Memadai

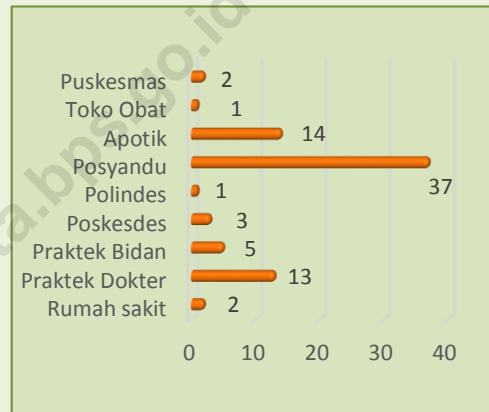
Pada tahun 2015, terdapat 2 Puskesmas yang didukung oleh 129 Tenaga Kesehatan

# 5

Seperti digariskan dalam UUD 1945, salah satu perwujudan dan usaha mencapai keadilan sosial adalah dengan mengusahakan kesempatan yang lebih luas bagi setiap warganya untuk mendapatkan derajat kesehatan yang sebaik-baiknya sesuai dengan kemampuan yang ada. Untuk mencapai sasaran pembangunan bidang kesehatan di Kecamatan Kendari Barat, tetap digiatkan pelaksanaan pembangunan sarana dan prasarana pelayanan kesehatan. Adapun keberadaan sarana kesehatan yaitu 2 Rumah Sakit, 2 Puskesmas, 13 Praktek Dokter, 5 Praktek Bidan, 3 Poskesdes, 37 Posyandu, 14 Apotek, serta 1 Toko Obat.

Selama Tahun 2015 di Kecamatan Kendari Barat telah dilakukan imunisasi kepada 10.341 sasaran bayi dan ibu hamil. Sebanyak 4.562 imunisasi (44,12%) dilakukan di Puskesmas Kemaraya dan 5.779 imunisasi (55,88%) dilakukan di Puskesmas Benu-Benu.

### Banyaknya Sarana Kesehatan Menurut Jenisnya, 2015



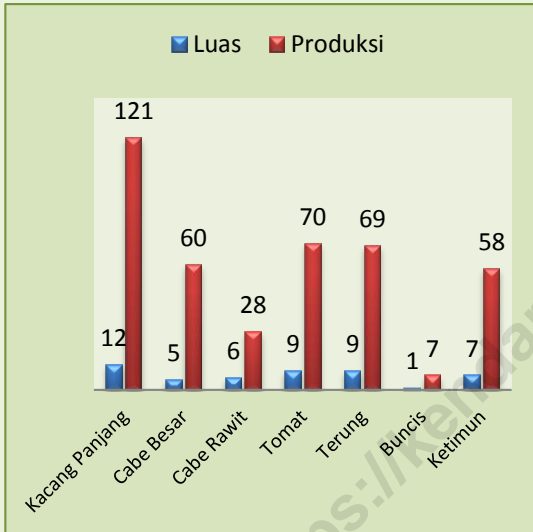
Sumber: Kecamatan Kendari Barat Dalam Angka 2016

### Statistik Kesehatan Kec. Kendari Barat

Uraian	Satuan	2015
Dokter	orang	6
Bidan	orang	23
Perawat	orang	14
Apoteker/Farmasi	orang	5
Sanitasi/Gizi	orang	12
Kesmas	orang	8
Perawat Gigi	orang	3
Apoteker	orang	3
Kesmas	orang	8
Kesehatan Lainnya	orang	4
Non Kesehatan	orang	4
Tenaga Kontrak	orang	2
Tenaga Sukarela	orang	48

Sumber: Kecamatan Kendari Barat Dalam Angka 2016

### Luas Panen (ha) dan Produksi (ku) Tanaman Sayur-sayuran, 2015



Sumber: Kecamatan Kendari Barat Dalam Angka, 2016

### Statistik Peternakan Kecamatan Kendari Barat 2015

Jenis Ternak	Satuan	Populasi
Ayam Kampung	Ekor	2 686
Ayam Ras Pedaging	Ekor	10 900
Itik/ Itik Manila	Ekor	70
Kambing	Ekor	73

Sumber: Kecamatan Kendari Barat Dalam Angka 2016

Terdapat 8 jenis penggunaan tanah di Kecamatan Kendari Barat pada tahun 2015 dan yang terluas adalah lahan untuk pemukiman, perkantoran, dan jalan sebesar 1.921 ha. Penggunaan tegal/kebun sebesar 137 ha; ladang/huma 103 ha; lahan tanaman kayu-kayuan/hutan rakyat 2 ha; perkebunan dan lainnya masing-masing seluas 35 ha dan 100 ha. Sementara rawa yang tidak ditanami tercatat 377 ha dan lahan yang sementara tidak diusahakan sekitar 213 ha.

Di Kecamatan Kendari Barat ada beberapa jenis sayur yang ditanam, seperti kacang panjang, cabe rawit, tomat, terung, buncis, dan ketimun. Luas tanam dan produksi terbesar adalah kacang panjang (121 kuintal) dan yang terkecil produksinya adalah buncis (7 kuintal). Sementara jenis ternak yang terbanyak populasinya adalah ayam ras pedaging yang mengalami peningkatan dari tahun 2014 hingga 2015 hampir lima kali lipat yaitu 2.200 ekor pada tahun 2014 menjadi 10.900 ekor pada tahun 2015.

# ENERGI

## Pengguna Listrik PLN Cukup Banyak

Pada tahun 2015, tercatat 9.858 pelanggan listrik PLN di seluruh wilayah Kecamatan Kendari Barat

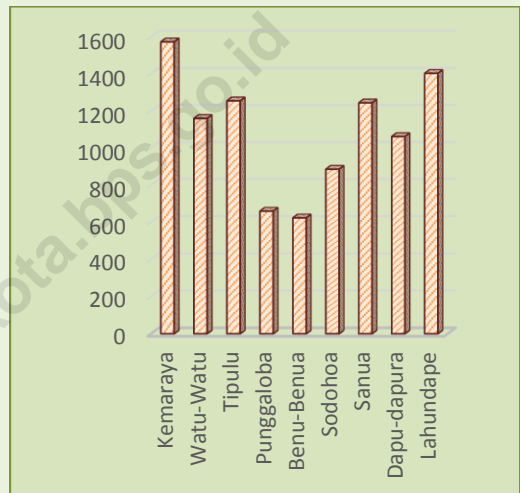
# 7

Kebutuhan masyarakat di Kecamatan Kendari Barat akan tenaga listrik atau penerangan listrik sebagian besar di peroleh dari Perusahaan Listrik Negara (PLN) sisanya diperoleh dari luar atau Non PLN.

Pada Tahun 2015 pelanggan listrik PLN di Kecamatan Kendari Barat tercatat sebanyak 9.858 pelanggan yang terdiri dari Kelurahan Kemaraya yaitu sebanyak 1.572 pelanggan atau sebesar 15,95 persen dari total pelanggan listrik PLN di wilayah Kendari Barat.

Pada tahun 2015, di Kecamatan Kendari Barat, pelanggan listrik non PLN hanya terdapat di tiga kelurahan saja yaitu Kelurahan Kemaraya, Kelurahan Watu-Watu, dan Kelurahan Punggaloba. Sementara itu pengguna listrik non PLN terbanyak di Kelurahan Punggaloba yaitu sebanyak 352 pengguna atau sebesar 93,87 persen dari pengguna listrik non PLN di seluruh wilayah Kendari Barat.

### Jumlah Pengguna Listrik PLN menurut Kelurahan, 2015



Sumber: Kecamatan Kendari Barat Dalam Angka, 2016

### Statistik Energi Kecamatan Kendari Barat, 2015

Kelurahan	Listrik PLN	Listrik Non PLN
Kemaraya	1 572	6
Watu-Watu	1 159	17
Tipulu	1 254	-
Punggaloba	659	352
Benu-Benua	623	-
Sodohoa	885	-
Sanua	1 243	-
Dapu-Dapura	1 061	-
Lahundape	1 402	-

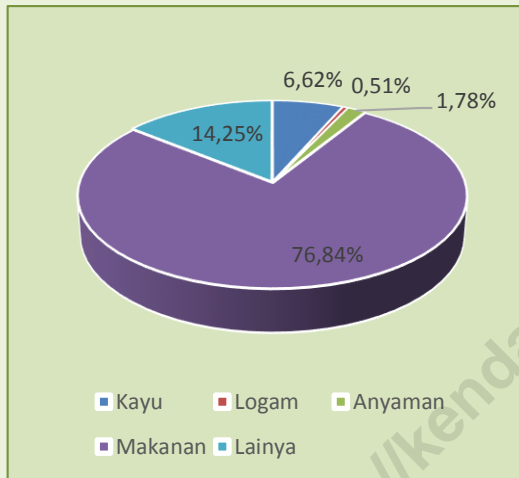
Sumber: Kecamatan Kendari Barat Dalam Angka, 2016

# INDUSTRI

## Usaha Industri Pengolahan Tersebar di Seluruh Kelurahan

Pada tahun 2015, Kelurahan Kemaraya merupakan kelurahan yang memiliki usaha industri paling banyak dibandingkan dengan kelurahan lainnya

### Banyaknya Industri Kecil/ Kerajinan Rumah Tangga, 2015



Sumber: Kecamatan Kendari Barat Dalam Angka, 2016

### Statistik Industri Kecamatan Kendari Barat, 2015

Uraian	Satuan	Jumlah
Industri kayu	Unit	26
Industri logam	Unit	2
Industri anyaman	Unit	7
Industri makanan	Unit	302
Industri lainnya	Unit	56

Sumber: Kecamatan Kendari Barat Dalam Angka, 2016

Pembangunan industri ditujukan untuk memperluas kesempatan kerja, meratakan kesempatan berusaha, meningkatkan ekspor dalam menunjang pembangunan daerah dengan memanfaatkan sumber daya alam dan energi serta sumber daya manusia. Sejalan dengan itu, maka dewasa ini pemerintah memberikan kesempatan seluas-luasnya kepada masyarakat untuk membuka berbagai kegiatan dalam bidang industri.

Diketahui terdapat 5 jenis industri kecil/kerajinan rumah tangga di Kendari Barat pada tahun 2015 yaitu industri kayu, logam, anyaman, makanan, dan industri lainnya. Semua industri kecil/kerajinan yang terdapat di kecamatan ini merupakan yang telah memperoleh surat ijin dari kelurahan. Rincian banyaknya industri kecil/kerajinan yang terbanyak adalah industri makanan sebanyak 302 unit, selanjutnya di posisi kedua industri lainnya sebanyak 56 unit, dan ketiga adalah industri kayu sebanyak 26 unit.



# HOTEL & RESTORAN

## Hotel dan Restoran di Kec. Kendari Barat Menyebar

Pada tahun 2015, seluruh kelurahan di Kendari Barat memiliki usaha jasa akomodasi maupun restoran/kedai makanan

# 9

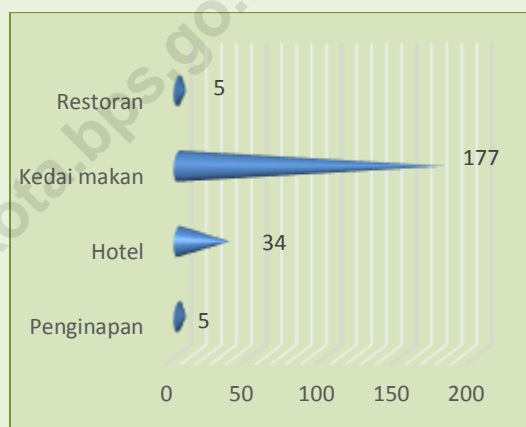
Sarana akomodasi diperlukan guna menunjang terlaksananya pembangunan pariwisata, diketahui terdapat 4 jenis jasa akomodasi dan restoran yang ada di kecamatan Kendari Barat pada tahun 2015 yaitu kedai makanan (rumah makan dan warung makan), hotel, penginapan dan restoran.

Seperti terlihat pada tabel, seluruh kelurahan di Kecamatan Kendari Barat terdapat hotel dan yang terbanyak berada di kelurahan Tipulu (23,53%). Sementara itu keberadaan penginapan hanya di Kelurahan Kemaraya, Kelurahan Tipulu, Kelurahan Sanua, dan Kelurahan Lahundape. Sedangkan restoran hanya terdapat di Kelurahan Tipulu, Kelurahan Punggaloba, dan Kelurahan Sodohoa.

### \*\*\*Tahukah Anda

*Pada tahun 2015 Jumlah hotel terbanyak di kecamatan Kendari Barat adalah di Kelurahan Tipulu, sedangkan restoran/kedai makanan terbanyak ada di Kelurahan Punggaloba.*

### Banyaknya Jasa Akomodasi, Restoran, dan Kedai Makanan Kecamatan Kendari Barat, 2015



Sumber: Kecamatan Kendari Barat Dalam Angka, 2016

### Statistik Hotel dan Restoran Kecamatan Kendari Barat

Uraian	Satuan	2015
Jumlah hotel	unit	34
Jumlah penginapan	unit	5
Jumlah restoran	unit	5
Jumlah kedai makanan	unit	177

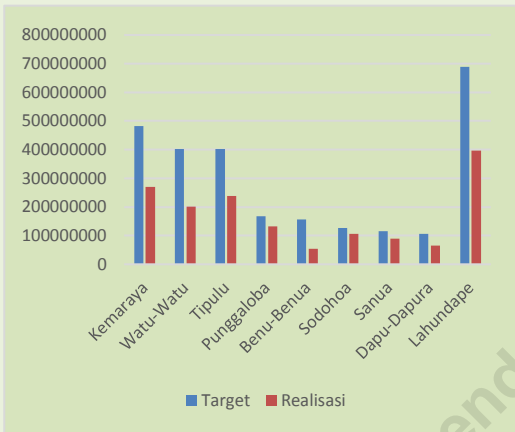
Sumber: Kecamatan Kendari Barat Dalam Angka, 2016

# KEUANGAN DAERAH

## Persentase Realisasi Pajak Relatif Kecil

Pada tahun 2015, persentase realisasi pajak masih relatif kecil yaitu hanya sebesar 58,60 persen atau sebanyak 1.551.726.977 rupiah

### Target dan Realisasi Pembayaran Pajak menurut Kelurahan 2015



Sumber: Kecamatan Kendari Barat Dalam Angka, 2016

### Statistik Keuangan Kecamatan Kendari Barat 2015

Uraian	Satuan	2015
Jumlah Wajib Pajak	Jiwa	7 819
Target	rupiah	2 647 827 441
Realisasi	rupiah	1 551 726 977
Persentase realisasi	persen	58,60

Sumber: Kecamatan Kendari Barat Dalam Angka, 2016

Kelancaran kegiatan pemerintahan dan pembangunan suatu daerah sangat bergantung pada ketersediaan sumber-sumber pendapatan daerah. Begitupun juga dengan Kecamatan Kendari Barat yang sangat bergantung kepada pendapatan daerah, dan salah satu pendapatan daerah tersebut bersumber dari pajak.

Pada tahun 2015, wajib pajak di Kecamatan Kendari Barat sebanyak 7.819. Realisasi pajak sekitar 58,60 persen dari target pembayaran pajak dengan Kelurahan Sodohoa yang paling tinggi mencapai target, menyusul Kelurahan Punggaloba, Sanua, Dapu-Dapura, Tipulu, Lahundape, Kemaraya, Watu-Watu, dan yang terakhir adalah Kelurahan Benu-Benu. Jumlah wajib pajak terbesar berada di Kelurahan Lahundape yaitu sejumlah 1.535 wajib pajak atau 19,63 persen dari total wajib pajak di Kecamatan Kendari Barat.

# **LAMPIRAN TABEL**

<https://pendarikota.bps.go.id>



**Tabel 1.1**  
**Luas Wilayah Kecamatan Kendari Barat**  
**Menurut Kelurahan,**  
**2015**

Kelurahan	Luas (Km <sup>2</sup> )	Persentase (%)
(1)	(2)	(3)
1. Kemaraya	5,41	24,14
2. Watu-Watu	2,15	9,59
3. Tipulu	3,72	16,60
4. Punggaloba	3,06	13,65
5. Benu-Benua	1,75	7,81
6. Sodohoa	2,19	9,77
7. Sanua	2,20	9,82
8. Dapu-Dapura	0,57	2,54
9. Lahundape	1,36	6,07
<b>Jumlah</b>	<b>22,41</b>	<b>100,00</b>

Sumber : Kecamatan Kendari Barat dalam Angka, 2016

**Tabel 2.1**  
**Banyaknya Aparat Kelurahan, RW, dan RT**  
**Menurut Kelurahan**  
**2015**

Kelurahan	Aparat Kelurahan	Aparat RW	Aparat RT
(1)	(2)	(3)	(4)
1. Kemaraya	12	5	12
2. Watu-Watu	10	6	16
3. Tipulu	10	7	14
4. Punggaloba	9	5	14
5. Benu-Benua	8	4	11
6. Sodohoa	8	7	18
7. Sanua	9	6	17
8. Dapu-Dapura	10	5	13
9. Lahundape	11	5	12
<b>Jumlah</b>	<b>87</b>	<b>50</b>	<b>127</b>

Sumber : Kecamatan Kendari Barat dalam Angka, 2016

**Tabel 3.1**  
**Penduduk Menurut Jenis Kelamin dan Rasio**  
**Jenis Kelamin Menurut Kelurahan**  
**2015**

Kelurahan	Laki-laki	Perempuan	Jumlah	Persebaran	Rasio
(1)	(2)	(3)	(4)	(5)	(6)
1. Kemaraya	3 866	3 970	7 836	15,23	97,38
2. Watu-Watu	3 269	3 358	6 627	12,88	97,35
3. Tipulu	2 952	2 918	5 870	11,41	101,17
4. Punggaloba	2 647	2 581	5 228	10,16	102,56
5. Benu-Benua	1 711	1 718	3 429	6,67	99,58
6. Sodohoa	2 286	2 214	4 500	8,75	103,25
7. Sanua	2 681	2 644	5 325	10,35	101,40
8. Dapu-Dapura	2 138	2 115	4 253	8,27	101,09
9. Lahundape	4 231	4 144	8 375	16,28	102,1
<b>Jumlah</b>	<b>25 781</b>	<b>25 662</b>	<b>51 443</b>	<b>100,00</b>	<b>100,46</b>

Sumber : Kecamatan Kendari Barat dalam Angka, 2016

**Tabel 4.1**  
**Banyaknya Sekolah TK, SD, SLTP, SLTA, SLB, dan**  
**Akademi/PT Negeri Menurut Kelurahan**  
**2015**

Tingkat Pendidikan	Jumlah			Rasio	
	Sekolah	Murid	Guru	Murid/Guru	Murid/Sekolah
RA	1	35	4	8,7	35
TK	13	717	68	10,5	55,2
MI	1	25	5	5,0	25
SD	24	5 780	295	19,6	240,8
MTs	1	12	8	1,5	12
SMP	10	3 063	246	12,5	306,3
SMA	7	3 344	234	14,3	477,7
<b>Jumlah</b>	<b>57</b>	<b>12 978</b>	<b>860</b>	<b>15,1</b>	<b>227,6</b>

Sumber : Kecamatan Kendari Barat dalam Angka, 2016



**Tabel 5.1**  
**Banyaknya Tenaga Kesehatan Menurut Kelurahan**  
**2015**

<b>Kstegori Tenaga Kesehatan</b>	<b>Puskesmas Kemaraya</b>	<b>Puskesmas Benu-Benua</b>
<b>(1)</b>	<b>(2)</b>	<b>(3)</b>
Dokter Umum	2	2
Dokter Gigi	1	1
Perawat	6	8
Bidan	16	7
Gizi	4	4
Farmasi	1	1
Sanitasi	3	1
Perawat Gigi	1	2
Apoteker	2	1
Kesmas	4	4
Kesehatan Lainnya	1	3
Non Kesehatan	2	2
Tenaga Kontrak	-	2
Tenaga Sukarela	22	26

Sumber : Kecamatan Kendari Barat dalam Angka, 2016

**Tabel 5.2**  
**Cakupan Kegiatan Imunisasi di Puskesmas Kemaraya**  
**dan Benu-benua, 2015**

Jenis Imunisasi	Puskesmas Kemaraya	Puskesmas Benu-benua
(1)	(2)	(3)
1. BCG	476	580
2. HB1(DPT-HB/HiB1)	469	567
3. HB2(DPT-HB/HiB2)	472	584
4. HB3(DPT-HB/HiB3)	470	566
5. Polio 1	467	583
6. Polio 2	469	574
7. Polio 3	472	569
8. Polio 4	470	573
9. Campak	469	565
10. Bumil TT1	173	325
11. Bumil TT2	155	293
<b>Jumlah</b>	<b>4 562</b>	<b>5 779</b>

Sumber: Puskesmas Kemaraya dan Benu-benua

**Tabel 6.1**  
**Luas Penggunaan Tanah**  
**di Kecamatan Kendari Barat 2015`**

Penggunaan Tanah	Luas (Ha)
(1)	(2)
1. Tanah Sawah	-
2. Bangunan dan Halaman Sekitarnya	-
3. Tegal / Kebun	137
4. Ladang / Huma	103
5. Padang Rumput	-
6. Rawa yang Tidak Ditanami	377
7. Tambak, Kolam, Tebat, & Empang	-
8. Lahan yang Sementara Tidak Diusahakan	213
9. Lahan Tanaman Kayu-kayuan/Hutan rakyat	2
10. Lahan bukan pertanian	1 921
11. Perkebunan	35
12. Lainnya	100

Sumber : Kecamatan Kendari Barat dalam Angka, 2016

**Tabel 7.1**  
**Jumlah Pelanggan Listrik PLN Menurut Kelurahan**  
**2015**

Kelurahan	Listrik PLN	Non PLN
(1)	(2)	(3)
1. Kemaraya	1 572	6
2. Watu-Watu	1 159	17
3. Tipulu	1 254	-
4. Punggaloba	659	352
5. Benu-Benua	623	-
6. Sodohoa	885	-
7. Sanua	1 243	-
8. Dapu-Dapura	1 061	-
9. Lahundape	1 402	-
<b>J u m l a h</b>	<b>9 858</b>	<b>375</b>

Sumber :Kecamatan Kendari Barat dalam Angka, 2016

**Tabel 8.1**  
**Banyaknya Industri Kecil/Kerajinan Rumah Tangga**  
**Menurut Kelurahan**  
**2015**

Kelurahan	Kayu	Logam	Anyaman	Keramik	Kain/Tenun	Makanan	Lainnya
(1)	(2)	(3)	(4)	(5)	(6)	(7)	(8)
1. Kemaraya	1	-	1	-	-	45	25
2. Watu-Watu	2	-	-	-	-	50	-
3. Tipulu	2	-	1	-	-	12	-
4. Punggaloba	2	-	-	-	-	13	7
5. Benu-Benua	3	-	1	-	-	30	-
6. Sodohoa	5	1	3	-	-	18	2
7. Sanua	1	-	1	-	-	50	-
8. Dapu-Dapura	-	-	-	-	-	32	10
9. Lahundape	10	1	-	-	-	52	12
<b>Jumlah</b>	<b>26</b>	<b>2</b>	<b>7</b>	<b>-</b>	<b>-</b>	<b>302</b>	<b>56</b>

Sumber : Kecamatan Kendari Barat dalam Angka, 2016

**Tabel 9.1**  
**Banyaknya Jasa Akomodasi, Restoran, dan Kedai Makanan**  
**Menurut Kelurahan**  
**2015**

Kelurahan	Hotel	Penginapan	Restoran	Kedai Makanan
(1)	(2)	(3)	(4)	(5)
1. Kemaraya	5	1	-	28
2. Watu-Watu	4	-	-	12
3. Tipulu	8	1	1	34
4. Punggaloba	3	-	3	37
5. Benu-Benua	2	-	-	9
6. Sodohoa	3	-	1	14
7. Sanua	2	2	-	12
8. Dapu-Dapura	2	-	-	14
9. Lahundape	5	1	-	17
<b>Jumlah</b>	<b>34</b>	<b>5</b>	<b>5</b>	<b>177</b>

Sumber : Kecamatan Kendari Barat dalam Angka, 2016

**Tabel 10.1**  
**Target dan Realisasi PBB Kecamatan Kendari Barat**  
**Tahun 2015**

<b>Kelurahan</b>	<b>Target</b>	<b>Realisasi</b>	<b>Wajib Pajak</b>	<b>Persentase (%)</b>
(1)	(2)	(3)	(4)	(5)
1. Kemaraya	482 011 401	269 662 343	1 087	55,95
2. Watu-Watu	402 558 183	200 511 387	1 030	49,81
3. Tipulu	403 075 831	237 515 694	977	58,93
4. Punggaloba	167 270 874	132 487 202	599	79,21
5. Benu-Benua	156 020 709	53 935 280	520	34,57
6. Sodohoa	126 563 623	106 625 344	464	84,25
7. Sanua	115 277 792	88 788 012	687	77,02
8. Dapu-Dapura	106 081 374	65 508 277	920	61,75
9. Lahundape	688 967 654	396 693 438	1 535	57,58
<b>Jumlah</b>	<b>2 647 827 441</b>	<b>1 551 726 977</b>	<b>7 819</b>	<b>58,60</b>

Sumber : Kecamatan Kendari Barat dalam Angka, 2016





# DATA

MENCERDASKAN BANGSA

<http://kendarikota.bps.go.id>



**BADAN PUSAT STATISTIK  
KOTA KENDARI**

*BPS-Statistics of Kendari Municipality*

Jl. Balai Kota II No. 97 Kendari, 93117

Telp. (0401) 3121776, 3111253 Fax. (0401) 3121776

Homepage : <http://kendarikota.bps.go.id> E-mail : [bps7471@bps.go.id](mailto:bps7471@bps.go.id)