

10 0403 1269



LABEL SEMENTARA
SENSUS BARANG 2014

Ruang	ID	Lokasi	Petugas
B2309	121.0499.0490-1	KECIS	PTI



33210080

ISSN 0853 - 5949
3324. A. 9906

KECAMATAN LIMBANGAN

DALAM ANGKA

1998

315.598

Kec.
Ind.

BPS Badan Pusat Statistik

disusun oleh

**MANTRI STATISTIK
LIMBANGAN**

BPS Kantor Statistik Kabupaten Kendal
Jln. Pramuka - (Komplek Perkantoran), Telp. (0294) 81461, 83461
KENDAL

BPS Badan Pusat Statistik Kabupaten Kendal



No. PUSKITA : 10 0403. 1269
M F N : 164
ISSN 0853-5949 STAT.
MLK. UPT. PUSKITA 3324 A 9906
BPS - JAKARTA

**KECAMATAN
LIMBANGAN**

DALAM ANGKA

1998

disusun oleh
MANTRI STATISTIK
LIMBANGAN

BPS Badan Pusat Statistik Kabupaten Kendal

i

**PEMERINTAH KABUPATEN DAERAH TINGKAT II KENDAL
KANTOR KECAMATAN LIMBANGAN**

KATA SAMBUTAN


Penerbitan buku "*KECAMATAN LIMBANGAN DALAM ANGKA TAHUN 1998*" oleh Mantri Statistik Kecamatan Limbangan saya sambut dengan baik dan saya ucapkan selamat atas usaha tersebut.

Seperti telah diketahui bahwa buku ini hanya merupakan tabel-tabel data dalam bentuk angka. Namun dari data ini dapat memberikan gambaran tentang Kecamatan Limbangan baik dari segi geografis, kependudukan, sosial ekonomi, dan lain-lain.

Perkembangan pembangunan dari tahun ke tahun di semua sektor dapat dilihat di sini dan tentu saja sangat berguna sebagai koreksi demi peningkatan kesejahteraan masyarakat Kecamatan Limbangan.

Dalam upaya penerbitan buku "*KECAMATAN LIMBANGAN DALAM ANGKA TAHUN 1998*" ini merupakan jawaban yang tepat karena dari buku ini dapat diketahui perkembangan pembangunan dan kekurangan-kekurangannya secara berkesinambungan. Sehingga dengan publikasi buku ini dapat membantu memecahkan persoalan-persoalan di Kecamatan Limbangan.

Semoga buku ini berguna bagi pembangunan.



Limbangan, Mei 1999

Camat Limbangan

DRS. SAPTORO

NIP. 500 054 167

KATA PENGANTAR

Syukur Alhamdulillah saya panjatkan kepada Tuhan Yang Maha Esa atas segala karunia dan rahmatnya atas selesainya penyusunan buku "KECAMATAN LIMBANGAN DALAM ANGKA TAHUN 1998" yang amat sederhana ini. Seperti kita ketahui buku ini merupakan bentuk tabel yang berisikan angka-angka hasil himpunan dari dinas-dinas jawatan yang ada di wilayah Kecamatan Limbangan tahun 1998.

Harapan saya semoga buku ini berguna bagi pembangunan dan para konsumen data.


Kepada Bapak Camat Limbangan saya ucapkan terima kasih yang sebesar-besarnya atas kebijaksanaannya sehingga penyusunan buku ini dapat berjalan dengan lancar.

Terima kasih juga saya ucapkan kepada semua dinas instansi yang telah berkenan membantu pengumpulan data sehingga buku ini dapat tersusun.

Kepada para konsumen data kami harapkan kritik dan sarannya demi peningkatan kualitas penyusunan buku berikutnya.

Semoga buku ini bermanfaat bagi pembangunan Kecamatan Limbangan dan terima kasih.

Limbangan, Mei 1999
Mantri Statistik Kecamatan Limbangan



PUDI SULARTO
NIP. 340008456

DAFTAR ISI

	hlm
Sambutan Camat Limbangan	i
Kata Pengantar	ii
Daftar isi	iii
Letak Geografis	v
Peta Wilayah Kabupaten Kendal	1
Peta Wilayah Kecamatan Limbangan	2
Tabel 1.1 Luas Wilayah Dirinci Menurut Desa	3
Tabel 1.2 Luas Wilayah Dirinci Menurut Penggunaan	4
Tabel 1.3 Perincian Penggunaan Lahan	5
Tabel 1.4 Banyaknya Hari Hujan	7
Tabel 1.5 Banyaknya Curah Hujan	8
Tabel 2.1 Banyaknya Dukuh, Rukun Warga, dan Rukun Tetangga ..	9
Tabel 2.2 Banyaknya Balai Desa Dan Kantor Desa	10
Tabel 3.1 Banyaknya Rumah Tangga dan Tempat Tinggal	11
Tabel 3.2 Banyaknya Tempat Tinggal Penduduk	12
Tabel 3.3 Luas Wilayah dan Jumlah Penduduk Menurut Jenis Kelamin	13
Tabel 3.4 Banyaknya Penduduk WNA dan WNI Keturunan Cina ..	14
Tabel 3.5 Jumlah Penduduk Menurut Kelompok Umur dan Jenis Kelamin.....	15
Tabel 3.6 Kepadatan Penduduk Dirinci Per Desa	16
Tabel 3.7 Sex Ratio Penduduk Laki-laki Terhadap Perempuan	17
Tabel 3.8 Perkembangan Penduduk Per Tahun	18
Tabel 3.9 Jumlah Penduduk Umur 5-6, 7-12, 13-15	19
Tabel 3.10 Jumlah Penduduk Dirinci Menurut Pendidikan	20
Tabel 3.11 Jumlah Penduduk Dirinci Menurut Mata Pencarian	22
Tabel 3.12 Banyaknya Mutasi Penduduk	24
Tabel 4.1 Banyaknya PUS Akseptor KB Aktif	25
Tabel 4.2 Banyaknya Pemeluk Agama	27
Tabel 4.3 Banyaknya Tempat Ibadah	28

	hlm
Tabel 4.4 Peserta Calon Jamaah Haji	29
Tabel 4.5 Banyaknya Nikah, Cerai, dan Rujuk	30
Tabel 4.6 Banyaknya Sekolah TK, Murid, dan Guru	31
Tabel 4.7 Banyaknya Sekolah Dasar, Murid, dan Guru	32
Tabel 4.8 Banyaknya Madrasah Ibtidaiyah, Murid, dan Guru	33
Tabel 4.9 Banyaknya Sekolah Lanjutan Pertama Negeri, Murid, dan Guru	34
Tabel 4.10 Banyaknya Sekolah Lanjutan Pertama Swasta, MT's, Murid, dan Guru	35
Tabel 4.11 Banyaknya Sekolah Lanjutan Atas Negeri, Murid, dan Guru	36
Tabel 4.12 Banyaknya Sekolah Lanjutan Atas Swasta, Murid, dan Guru	37
Tabel 4.13 Banyaknya Dokter, Tenaga Medis, Dukun Bayi, Bidan, dan Juru Sunat	38
Tabel 4.14 Banyaknya Rumah Sehat A, B, C	39
Tabel 4.15 Banyaknya Sarana Air Bersih	40
Tabel 4.16 Banyaknya Jamban Umum dan Jamban Keluarga	41
Tabel 4.17 Banyaknya Fasilitas Kesehatan	42
Tabel 4.18 Banyaknya Penderita Cacat	43
Tabel 5.1 Luas Panen dan Produksi Padi	44
Tabel 5.2 Luas Panen dan Produksi Ikan	45
Tabel 5.3 Banyaknya Unggas	46
Tabel 5.4 Banyaknya Ternak Besar dan Kecil	47
Tabel 6.1 Banyaknya Sarana Angkutan Darat Bermotor	48
Tabel 6.2 Banyaknya Sarana Angkutan Darat Kendaraan Tak Bermotor	49
Tabel 6.3 Banyaknya Pesawat Radio, Televisi, dan Listrik PLN	50
Tabel 7.1 Panjang Jalan di Wilayah Kecamatan Limbangan	51
Tabel 7.2 Jumlah Pemilik Tambak	52
Tabel 7.3 Produksi Tanaman Perdagangan	52

LETAK GEOGRAFIS

1. Kecamatan Limbangan terletak dalam:

- Wilayah Pembantu Bupati : Boja
Kabupaten Daerah Tingkat II : Kendal
Propinsi Daerah Tingkat I : Jawa Tengah

2. Batas-batas wilayah:

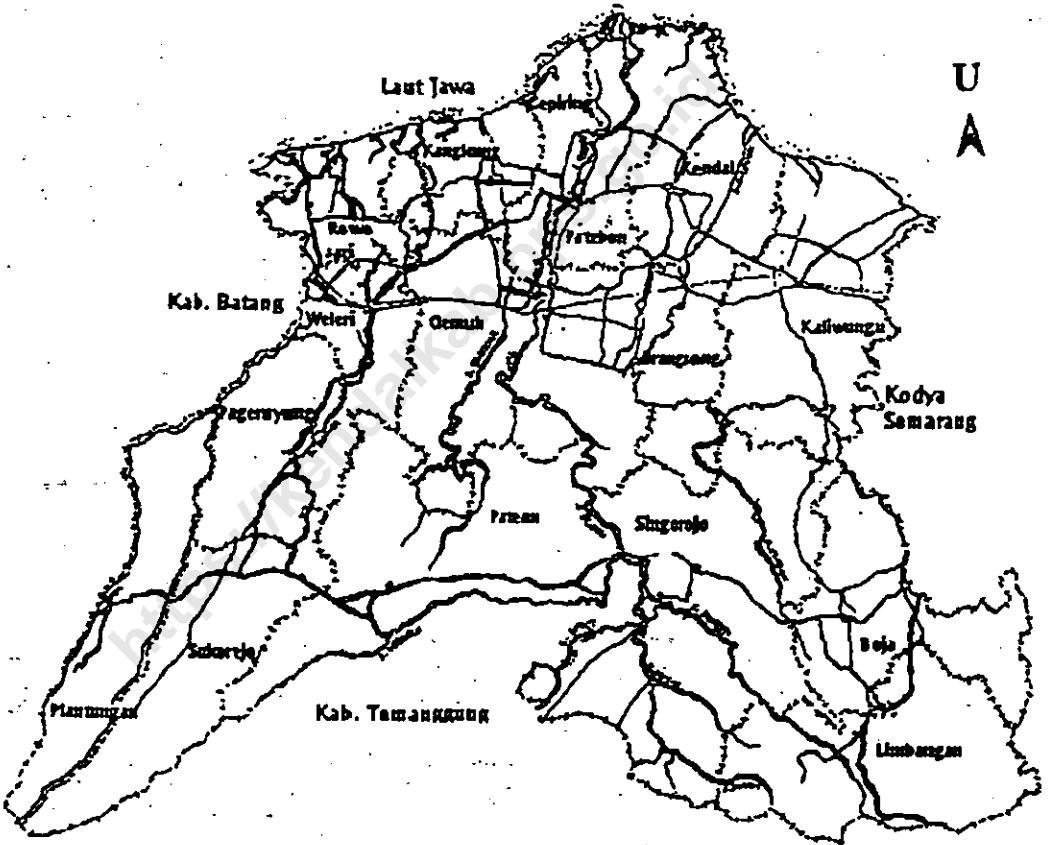
- Sebelah utara : Kecamatan Boja
Sebelah selatan : Kabupaten Temanggung
Sebelah barat : Kecamatan Singorojo
Sebelah timur : Kabupaten Semarang

3. Jarak fasilitas kota:

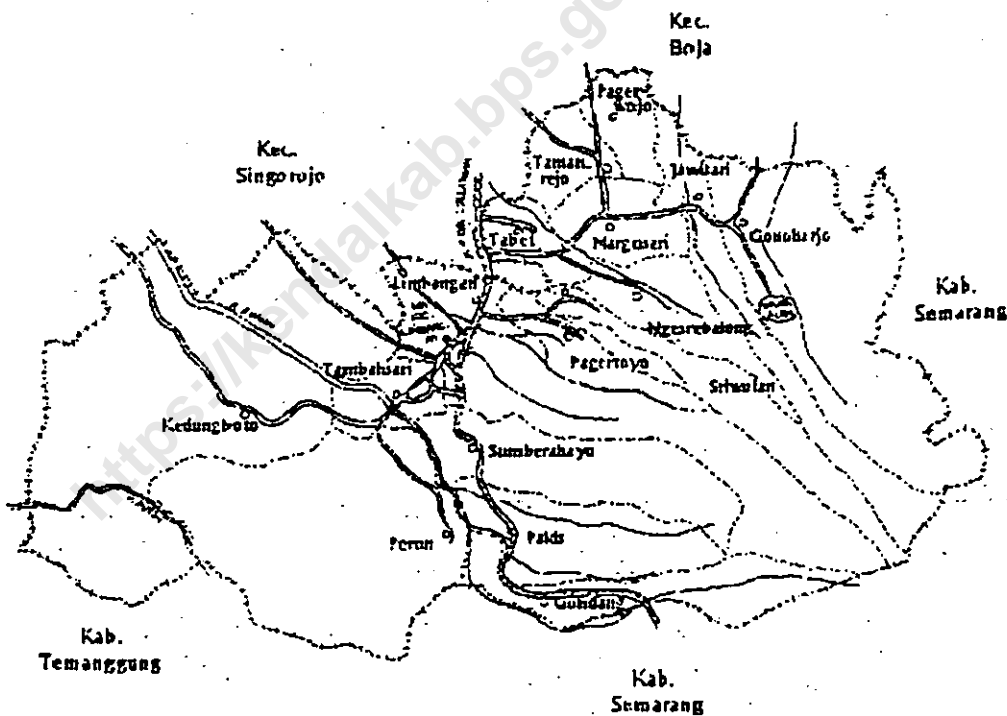
- Kota Propinsi Jawa Tengah : 33 Km
Kota Kabupaten Kendal : 32 Km
Kota Kecamatan Boja : 6 Km
Kota Kecamatan Kaliwungu : 24 Km
Kota Kecamatan Kendal : 32 Km

4. Ketinggian wilayah dari permukaan laut: 426 m

KABUPATEN KENDAL



KECAMATAN LIMBANGAN



Tabel : 1.1.

**LUAS WILAYAH KECAMATAN LIMBANGAN
DIRINCI MENURUT DESA
TAHUN 1998**

DESA	LUAS (KM-2)	PERSENTASE %
(1)	(2)	(3)
01. Kedungboto	12,39	17,28
02. Peron	9,49	13,23
03. Gondang	2,46	3,43
04. Pakis	3,49	4,87
05. Sumberrahayu	3,38	4,71
06. Tambahsari	1,45	2,02
07. Limbangan	8,16	11,38
08. Pagertoya	1,36	1,90
09. Srwulan	1,44	2,01
10. Tabet	1,24	1,73
11. Ngesrepbalong	12,75	17,78
112. Gonoharjo	7,58	10,57
13. Jawisari	1,65	2,30
14. Margosari	1,47	2,05
15. Tamanrejo	1,80	2,51
16. Pagerwojo	1,60	2,23
JUMLAH	71,71	100,00

Sumber data : Statistik Kecamatan Limbangan

Tabel : 1.2.

**LUAS WILAYAH KECAMATAN LIMBANGAN
DIRINCI MENURUT PENGGUNAAN
TAHUN 1998**

JENIS PENGGUNAAN	LUAS (KM-2)	PERSENTASE %
(1)	(2)	(3)
01. Tanah Sawah	11,81	16,47
02. Tanah Pekarangan	5,51	7,68
03. Tanah Tegalan	24,35	33,96
04. Tanah Hutan	-	-
05. Tanah Lain-lain	30,04	41,89
JUMLAH	71,71	100,00

Sumber data : Statistik Kecamatan Limbangan

Tabel : 1.3.

**PERINCIAN PENGGUNAAN LAHAN
DI WILAYAH KECAMATAN LIMBANGAN
TAHUN 1998**

DESA	TANAH SAWAH			PEKARANG
	TEHNIS (Ha)	1/2 TEHNIS (Ha)	S D H N (Ha)	AN (Ha)
(1)	(2)	(3)	(4)	(5)
01. Kedungboto	-	-	58,00	63,250
02. Peron	-	-	96,00	93,875
03. Gondang	-	-	73,00	30,125
04. Pakis	-	-	80,00	42,500
05. Sumberrahayu	-	-	66,00	55,175
06. Tambahsari	-	-	37,75	27,100
07. Limbangan	-	-	157,80	75,637
08. Pagertoya	-	-	43,90	9,350
09. Sriwulan	-	-	34,00	5,125
10. Tabet	-	-	82,00	30,025
11. Ngesrepbalong	-	-	73,00	32,500
112. Gonoharjo	-	-	92,30	63,500
13. Jawisari	-	-	46,00	58,250
14. Margosari	-	-	74,00	85,250
15. Tamanrejo	-	-	76,10	47,400
16. Pagenwojo	-	-	75,00	64,100
JUMLAH 1998	-	-	1.164,85	783,162
1997	-	-	1.017,00	551,502

Sumber data : Monografi Desa 1998

Tabel : 1.3. lanjutan

**PERINCIAN PENGGUNAAN LAHAN
DI WILAYAH KECAMATAN LIMBANGAN
TAHUN 1998**

DESA	TEGALAN /			JUMLAH
	KEBUN (Ha)	TAMBAK (Ha)	LAIN-LAIN (Ha)	
(1)	(2)	(3)	(4)	(5)
01. Kedungboto	1.090,2	-	36,8	1.248,3
02. Peron	857,1	-	13,6	1.060,6
03. Gondang	139,8	-	10,0	252,9
04. Pakis	361,6	-	11,6	495,7
05. Sumberrahayu	154,3	-	8,9	284,4
06. Tambahsari	102,3	-	8,0	175,2
07. Limbangan	393,7	-	43,8	670,9
08. Pagertoya	255,6	-	2,5	311,4
09. Sriwulan	27,4	-	3,7	70,2
10. Tabet	55,3	-	4,4	171,7
11. Ngesrepbalong	518,7	-	6,3	630,5
112. Gonoharjo	248,3	-	15,3	419,4
13. Jawisari	73,4	-	8,6	186,3
14. Margosari	61,1	-	8,5	228,9
15. Tamanrejo	78,0	-	11,7	213,2
16. Pagerwojo	21,8	-	6,5	167,4
JUMLAH 1998	3.348,4	-	200,2	6.586,8
1997	2.448,7	-	614,9	4.632,1

Sumber data : Monografi Desa 1998

Tabel : 1.4.

**BANYAKNYA HARI HUJAN KECAMATAN LIMBANGAN
TAHUN 1995 - 1998**

BULAN	1995	1996	1997	1998
(1)	(2)	(3)	(4)	(5)
01. Januari				10
02. Pebruari				16
03. Maret				13
04. April				13
05. Mei				8
06. Juni				12
07. Juli				16
08. Agustus				3
09. September				6
10. Oktober				18
11. November				15
12. Desember				24
JUMLAH				154
Rata-rata				13

Sumber data : Pengairan Ranting Limbangan

Tabel : 1.5.

**BANYAKNYA CURAH HUJAN KECAMATAN LIMBANGAN
TAHUN 1995 - 1998**

BULAN	1995	1996	1997	1998
(1)	(2)	(3)	(4)	(5)
01. Januari				485
02. Pebruari				856
03. Maret				389
04. April				447
05. Mei				209
06. Juni				330
07. Juli				456
08. Agustus				89
09. September				169
10. Oktober				744
11. November				556
12. Desember				1.153
JUMLAH				5.883
Rata-rata				490

Sumber data : Pengairan Ranting Limbangan

Tabel : 2.1

**BANYAKNYA DUKUH, RUKUN WARGA, RUKUN TETANGGA
KECAMATAN LIMBANGAN
TAHUN 1998**

DESA	DUKUH	RUKUN WARGA	RUKUN TETANGGA
(1)	(2)	(3)	(4)
01. Kedungboto	7	8	17
02. Peron	5	11	35
03. Gondang	4	4	12
04. Pakis	4	3	10
05. Sumberrahayu	2	2	7
06. Tambahsari	2	3	8
07. Limbangan	6	10	26
08. Pagertoya	2	2	6
09. Sriwulan	2	2	4
10. Tabet	7	7	24
11. Ngesrepbalong	2	2	4
112. Gonoharjo	4	4	14
13. Jawisari	2	2	8
14. Margosari	4	4	14
15. Tamanrejo	4	4	12
16. Pagerwojo	7	3	8
JUMLAH 1998	64	71	209
1997	64	73	222

Sumber data : Statistik Kecamatan Limbangan

Tabel : 2.2.

**BANYAKNYA BALAI DESA DAN KANTOR DESA
KECAMATAN LIMBANGAN
TAHUN 1998**

DESA	BALAI DESA	KANTOR DESA
(1)	(2)	(3)
01. Kedungboto	1	1
02. Peron	1	1
03. Gondang	1	1
04. Pakis	1	1
05. Sumberrahayu	1	1
06. Tambahsari	1	1
07. Limbangan	1	1
08. Pagertoya	1	1
09. Sriwulan	1	1
10. Tabet	1	1
11. Ngesreplibalong	1	1
112. Gonoharjo	1	1
13. Jawisari	1	1
14. Margosari	1	1
15. Tamanrejo	1	1
16. Pagerwojo	1	1
JUMLAH	16	16

Sumber data : Statistik Kecamatan Limbangan

Tabel : 3.1.

**BANYAKNYA RUMAH TANGGA DAN BANGUNAN
TEMPAT TINGGAL DIRINCI MENURUT DESA
TAHUN 1998**

DESA	RUMAH TANGGA	BANGUNAN TEMPAT TINGGAL
(1)	(2)	(3)
01. Kedungboto	713	578
02. Peron	636	642
03. Gondang	385	344
04. Pakis	301	235
05. Sumberrahayu	199	168
06. Tambahsari	328	278
07. Limbangan	976	948
08. Pagertoya	170	160
09. Sriwulan	131	121
10. Tabet	317	308
11. Ngesrepbalong	491	468
112. Gonoharjo	474	468
13. Jawisari	187	172
14. Margosari	394	381
15. Tamanrejo	479	438
16. Pagerwojo	434	428
JUMLAH 1998	6.605	6.137
1997	6.475	5.746

Sumber data : Statistik Kecamatan Limbangan

Tabel : 3.2.

**BANYAKNYA TEMPAT TINGGAL PENDUDUK
DIRINCI MENURUT DESA
TAHUN 1998**

DESA	PER- MANEN	1/2 PER- MANEN	PAPAN	BAMBU	JUMLAH
(1)	(2)	(3)	(4)	(5)	(6)
01. Kedungboto	36	125	325	92	578
02. Peron	217	21	336	68	642
03. Gondang	107	25	28	184	344
04. Pakis	96	76	38	25	235
05. Sumberrahayu	72	28	32	36	168
06. Tambahsari	98	62	69	49	278
07. Limbangan	410	265	189	84	948
08. Pagertoya	130	12	12	6	160
09. Sriwulan	91	9	12	9	121
10. Tabet	102	18	108	80	308
11. Ngesrepbalong	136	44	187	99	468
112. Gonoharjo	187	73	164	44	468
13. Jawisari	63	27	42	40	172
14. Margosari	132	23	201	25	381
15. Tamanrejo	163	17	212	46	438
16. Pagerwojo	142	28	203	55	428
JUMLAH 1998	2.182	853	2.158	942	6.137
1997	1.828	482	3.148	308	5.766

Sumber data : Statistik Kecamatan Limbangan

Tabel : 3.3.

**LUAS WILAYAH DAN JUMLAH PENDUDUK MENURUT
JENIS KELAMIN DIRINCI PER DESA
TAHUN 1998**

DESA	LUAS WILAYAH (KM-2)	PENDUDUK		JUMLAH
		LAKI-LAKI	PEREM- PUAN	
(1)	(2)	(3)	(4)	(5)
01. Kedungboto	12,39	1.504	1.534	3.038
02. Peron	9,49	1.169	1.175	2.344
03. Gondang	2,96	814	779	1.593
04. Pakis	3,39	588	550	1.138
05. Sumberrahayu	3,49	391	395	786
06. Tambahsari	1,41	725	687	1.412
07. Limbangan	8,16	2.244	2.240	4.484
08. Pagertoya	1,36	349	342	691
09. Sriwulan	1,04	286	285	571
10. Tabet	1,24	501	495	996
11. Ngesrepbalong	12,19	1.203	1.217	2.420
112. Gonoharjo	7,58	1.114	1.025	2.139
13. Jawisari	1,65	408	416	824
14. Margosari	1,97	929	950	1.879
15. Tamanrejo	1,81	1.022	1.023	2.045
16. Pagerwojo	1,60	915	994	1.909
JUMLAH 1998	71,71	14.162	14.107	28.269
1997	71,71	14.035	14.009	28.044

Sumber data: Monografi Desa 1999

Tabel : 3.4.

**BANYAKNYA PENDUDUK WNA DAN WNI KETURUNAN CINA
DIRINCI MENURUT DESA
TAHUN 1998**

DESA	W N A CINA	W N I KETURUNAN CINA	JUMLAH
(1)	(2)	(3)	(4)
01. Kedungboto	-	-	-
02. Peron	-	-	-
03. Gondang	-	-	-
04. Pakis	-	-	-
05. Sumberrahayu	-	-	-
06. Tambahsari	-	-	-
07. Limbangan	-	-	-
08. Pagertoya	-	-	-
09. Sriwulan	-	-	-
10. Tabet	-	-	-
11. Ngesrepbalong	-	-	-
112. Gonoharjo	-	-	-
13. Jawisari	-	-	-
14. Margosari	-	-	-
15. Tamarirejo	-	-	-
16. Pagerwojo	-	-	-
JUMLAH 1998	-	-	-
1997	-	-	-

Sumber data : Statistik Kecamatan Limbangan

Tabel : 3.5.

**JUMLAH PENDUDUK MENURUT KELOMPOK UMUR
DAN JENIS KELAMIN DIRINCI MENURUT DESA
TAHUN 1998**

UMUR	LAKI-LAKI	PEREMPUAN	JUMLAH
(1)	(2)	(3)	(4)
0 - 4	1.616	1.604	3.220
5 - 9	1.621	1.619	3.240
10 - 14	1.641	1.630	3.271
15 - 19	1.357	1.344	2.701
20 - 24	1.253	1.239	2.492
25 - 29	1.331	1.314	2.645
30 - 39	1.913	1.897	3.810
40 - 49	1.202	1.195	2.397
50 - 59	1.169	1.157	2.326
60 keatas	1.059	1.108	2.167
JUMLAH 1998	14.162	14.107	28.269
1997	14.035	14.009	28.044

Sumber data : Statistik Kecamatan Limbangan

Tabel : 3.6.

**KEPADATAN PENDUDUK DIRINCI PER DESA
KECAMATAN LIMBANGAN
TAHUN 1998**

DESA	ORANG	(KM-2)	(ORANG/KM-2)
(1)	(2)	(3)	(4)
01. Kedungboto	3.038	12,39	245
02. Peron	2.344	9,49	247
03. Gondang	1.593	2,46	648
04. Pakis	1.138	3,49	326
05. Sumberrahayu	786	3,38	233
06. Tambahsari	1.412	1,45	974
07. Limbangan	4.484	8,16	550
08. Pagertoya	691	1,36	508
09. Sriwulan	571	1,44	397
10. Tabet	996	1,24	803
11. Ngesrepbalong	2.420	12,75	190
112. Gonoharjo	2.139	7,58	282
13. Jawisari	824	1,65	499
14. Margosari	1.879	1,47	1.278
15. Tamanrejo	2.045	1,80	1.136
16. Pagerwojo	1.909	1,60	1.193
JUMLAH 1998	28.269	71,71	394
1997	28.044	71,71	391

Sumber data : Statistik Kecamatan Limbangan

Tabel : 3.7.

**SEX RATIO PENDUDUK LAKI-LAKI TERHADAP PEREMPUAN
KECAMATAN LIMBANGAN
TAHUN 1998**

DESA	PENDUDUK		SEX RATIO
	LAKI-LAKI	PEREMPUAN	
(1)	(2)	(3)	(4)
01. Kedungboto	1.504	1.534	980,44
02. Peron	1.169	1.175	994,89
03. Gondang	814	779	1.044,93
04. Pakis	588	550	1.069,09
05. Sumberrahayu	391	395	989,87
06. Tambahsari	725	687	1.055,31
07. Limbangan	2.244	2.240	1.001,79
08. Pagertoya	349	342	1.020,47
09. Sriwulan	286	285	1.003,51
10. Tabet	501	495	1.012,12
11. Ngesrepbalong	1.203	1.217	988,50
112. Gonoharjo	1.114	1.025	1.086,83
13. Jawisari	408	416	980,77
14. Margosari	929	950	977,89
15. Tamanrejo	1.022	1.023	999,02
16. Pagerwojo	915	994	920,52
JUMLAH 1998	14.162	14.107	1.003,90
1997	14.035	14.009	1.001,86

Sumber data : Statistik Kecamatan Limbangan

Tabel : 3.8.

PERKEMBANGAN PENDUDUK PER TAHUN
KECAMATAN LIMBANGAN
TAHUN 1998

TAHUN	JUMLAH PENDUDUK	PERKEMBANGAN PENDUDUK
(1)	(2)	(3)
1976		
1977		
1978		
1979	25.321	-
1980	25.594	1,08
1981	24.807	-3,07
1982	24.981	0,70
1983	24.568	-1,65
1984	25.292	2,95
1985	25.665	1,47
1986	25.631	-0,13
1987	25.904	1,07
1988	26.241	1,30
1989	26.699	1,75
1990	26.202	-1,86
1991	26.440	0,91
1992	26.902	1,75
1993	27.186	1,06
1994	27.234	0,18
1995	27.651	1,53
1996	27.811	0,58
1997	28.044	0,84
1998	28.269	0,80

Sumber data : Statistik Kecamatan Limbangan

Tabel : 3.9.

**JUMLAH PENDUDUK UMUR 5 - 6, 7 - 12, 13 - 15
DIRINCI MENURUT DESA
TAHUN 1998**

DESA	UMUR		
	5 - 6	7 - 12	13 - 15
(1)	(2)	(3)	(4)
01. Kedungboto	174	478	213
02. Peron	163	387	126
03. Gondang	59	161	80
04. Pakis	72	169	68
05. Sumberrahayu	35	97	51
06. Tambahsari	48	190	94
07. Limbangan	235	460	464
08. Pagertoya	42	93	32
09. Sriwulan	34	86	29
10. Tabet	68	159	53
11. Ngesrepbalong	166	395	131
112. Gonoharjo	45	289	90
13. Jawisari	84	63	89
14. Margosari	102	240	81
15. Tamantejo	138	362	108
16. Pagerwojo	133	353	101
JUMLAH	1.598	3.982	1.810

Sumber data : Statistik Kecamatan Limbangan

Tabel : 3.10.

**JUMLAH PENDUDUK DIRINCI
MENURUT PENDIDIKAN
TAHUN 1998**

DESA	PENDIDIKAN		
	TAMAT PT / AKADEMI	TAMAT SLTA	TAMAT SLTP
(1)	(2)	(3)	(4)
01. Kadungboto	4	57	95
02. Peron	4	96	238
03. Gondang	6	31	27
04. Pakis	3	47	37
05. Sumberrahayu	3	53	123
06. Tambahsari	3	58	42
07. Limbangan	30	291	494
08. Pagertoya	4	38	69
09. Sriwulan	5	42	61
10. Tabet	6	67	78
11. Ngesrepbalong	9	128	272
112. Gonoharjo	6	41	48
13. Jawisari	4	30	56
14. Margosari	12	42	68
15. Tamanirejo	29	116	267
16. Pagerwojo	4	69	121
JUMLAH 1998	132	1.206	2.096
1997			

Sumber data : Statistik Kecamatan Limbangan

Tabel : 3.10. lanjutan

**JUMLAH PENDUDUK DIRINCI
MENURUT PENDIDIKAN
TAHUN 1998**

DESA	PENDIDIKAN			
	TAMAT SD	TIDAK TAMAT SD	BELUM TAMAT SD	TIDAK SEKOLAH
(1)	(2)	(3)	(4)	(5)
01. Kedungboto	685	591	512	555
02. Peron	529	217	336	1.116
03. Gondang	348	207	227	521
04. Pakis	340	70	90	82
05. Sumberrahayu	271	115	68	118
06. Tambahsari	322	198	192	184
07. Limbangan	879	695	1.255	238
08. Pagertoya	166	99	93	92
09. Sriwulan	152	81	80	84
10. Tabet	188	48	450	152
11. Ngesrepbalong	272	1.366	375	207
112. Gonoharjo	987	124	196	98
13. Jawisari	298	98	201	112
14. Margosari	1.033	128	232	154
15. Tamanrejo	987	89	232	35
16. Pagerwojo	524	151	245	180
JUMLAH 1998	7.981	4.277	4.784	3.928
	1997			

Sumber data : Statistik Kecamatan Limbangan

Tabel : 3.11.

**JUMLAH PENDUDUK DIRINCI MENURUT
MATA PENCAHARIAN
TAHUN 1998**

DESA	JENIS MATA PENCAHARIAN				
	PETANI	BURUH TANI	NELAYAN	PENGU- SAHA	BRH IND. BGN.
(1)	(2)	(3)	(4)	(5)	(6)
01. Kedungboto	556	275	-	4	215
02. Peron	1.227	137	-	1	121
03. Gondang	316	112	-	6	18
04. Pakis	408	118	-	1	42
05. Sumberrahayu	294	213	-	10	120
06. Tambahsari	267	379	-	1	112
07. Limbangan	1.332	1.258	-	2	162
08. Pagertoya	117	192	-	10	79
09. Sriwulan	112	121	-	1	64
10. Tabet	215	198	-	1	78
11. Ngesrebalong	635	536	-	2	231
112. Gonoharjo	712	624	-	3	145
13. Jawisari	211	232	-	-	84
14. Margosari	268	446	-	2	128
15. Tamanrejo	714	679	-	3	81
16. Pagerwojo	412	458	-	3	158
JUMLAH 1998	7.796	5.978	-	50	1.838
1997					

Sumber data : Statistik Kecamatan Limbangan

Tabel : 3.11. Lanjutan

**JUMLAH PENDUDUK YANG BEKERJA DIRINCI MENURUT
MATA PENCAHARIAN
TAHUN 1998**

DESA	JENIS MATA PENCAHARIAN				
	PE - DAGANG	ANG - KUTAN	PNS / ABRI	PEN - SIUN	LAIN- LAIN
(1)	(2)	(3)	(4)	(5)	(6)
01. Kedungboto	15	18	18	5	946
02. Peron	19	16	89	10	547
03. Gondang	22	18	26	4	618
04. Pakis	14	6	42	5	381
05. Sumberrahayu	8	3	21	3	302
06. Tambahsari	11	3	9	11	392
07. Limbangan	56	39	132	43	1.230
08. Pagertoya	3	9	5	4	231
09. Sriwulan	3	3	8	5	186
10. Tabet	4	8	22	2	388
11. Ngesrepbalong	25	4	13	6	471
112. Gonoharjo	29	18	15	7	356
13. Jawisari	8	6	8	3	139
14. Margosari	24	18	31	4	426
15. Tamanrejo	84	19	62	12	321
16. Pagerwojo	97	13	9	4	431
JUMLAH 1998	422	201	510	128	7.365
1997					

Sumber data : Statistik Kecamatan Limbangan

Tabel : 3.12.

**BANYAKNYA MUTASI PENDUDUK
DIRINCI MENURUT DESA
TAHUN 1998**

DESA	KELA- HIRAN	KEMA- TIAN	DATANG	PERGI
(1)	(2)	(3)	(4)	(5)
01. Kedungboto	28	18	4	4
02. Peron	4	4	5	3
03. Gondang	19	26	3	3
04. Pakis	7	4	10	5
05. Sumberrahayu	5	8	-	3
06. Tambahsari	7	6	2	-
07. Limbangan	28	30	5	6
08. Pagertoya	4	4	4	4
09. Sriwulan	8	6	-	1
10. Tabet	2	9	7	4
11. Ngesrepbalong	8	8	1	1
112. Gonoharjo	9	13	3	5
13. Jawisari	4	2	4	2
14. Margosari	3	3	1	3
15. Tamanrejo	5	24	7	28
16. Pagerwojo	23	15	5	3
JUMLAH 1998	164	180	61	75
1997	273	109	99	30

Sumber data : Statistik Kecamatan Limbangan

Tabel : 4.1.

**BANYAKNYA PUS AKSEPTOR KB AKTIF
DIRINCI MENURUT DESA
TAHUN 1998**

DESA	PUS	KONTRASEPSI		
		IUD	PIL	KONDOM
(1)	(2)	(3)	(4)	(5)
01. Kedungboto	593	111	92	1
02. Peron	588	128	56	-
03. Gondang	339	59	47	-
04. Pakis	228	54	-	-
05. Sumberrahayu	145	23	16	-
06. Tambahsari	256	34	39	-
07. Limbangan	780	121	134	2
08. Pagertoya	140	27	13	-
09. Sriwulan	93	6	20	-
10. Tabet	186	29	28	-
11. Ngesrebalong	390	90	77	-
112. Gonoharjo	464	179	25	-
13. Jawisari	164	66	8	-
14. Margosari	286	43	73	-
15. Tamanrejo	358	71	73	-
16. Pagerwojo	326	53	76	-
JUMLAH 1998	5.336	1.094	777	3
1997	5.274	1.054	889	8

Sumber data : PPLKB Kec. Limbangan

Tabel : 4.1. lanjutan

**BANYAKNYA PUS AKSEPTOR KB AKTIF
DIRINCI MENURUT DESA
TAHUN 1998**

DESA	KONTRASEPSI				
	INP	SUNTIK	MOP	MOW	JUMLAH
(1)	(2)	(3)	(4)	(5)	(6)
01. Kedungboto	133	106	23	22	464
02. Peron	208	31	12	70	505
03. Gondang	101	47	4	27	285
04. Pakis	41	21	-	44	183
05. Sumberrahayu	22	39	-	15	119
06. Tambahsari	43	85	6	21	228
07. Limbangan	53	233	28	77	648
08. Pagertoya	27	-	-	16	109
09. Sriwulan	2	23	-	23	74
10. Tabet	15	59	2	20	153
11. Ngesrepbalong	32	88	5	43	335
112. Gonoharjo	82	101	4	29	420
13. Jawisari	5	41	1	19	140
14. Margosari	21	82	7	15	241
15. Tamanrejo	20	113	12	15	304
16. Pagerwojo	14	101	14	19	277
JUMLAH 1998	819	1.170	118	475	4.485
1997	748	1.156	118	456	4.429

Sumber data : PLKB Kec. Limbangan

Tabel : 4.2.

**BANYAKNYA PEMELUK AGAMA
DIRINCI MENURUT DESA
TAHUN 1998**

DESA	ISLAM	KRISTEN		BUDHA	HINDU
		PROT.	KTL.		
(1)	(2)	(3)	(4)	(5)	(6)
01. Kedungboto	3.016	6	16	-	-
02. Peron	2.317	13	9	5	-
03. Gondang	1.589	4	-	-	-
04. Pakis	1.129	-	9	-	-
05. Sumberrahayu	777	9	-	-	-
06. Tambahsari	1.400	12	-	-	-
07. Limbangan	4.389	47	46	2	-
08. Pagertoja	682	6	-	3	-
09. Sriwulan	557	5	-	9	-
10. Tabet	994	1	1	-	-
11. Ngesrepbalong	2.230	102	-	88	-
112. Gonoharjo	2.135	4	-	-	-
13. Jawisari	824	-	-	-	-
14. Margosari	1.848	13	18	-	-
15. Tamanrejo	2.015	30	-	-	-
16. Pagerwojo	1.909	-	-	-	-
JUMLAH 1998	27.811	252	99	107	-
	1997				

Sumber data : Statistik Kec. Limbangan

Tabel : 4.3.

**BANYAKNYA TEMPAT IBADAH
DIRINCI MENURUT DESA
TAHUN 1998**

DESA	JENIS TEMPAT IBADAH			
	MASJID	GEREJA	KUIL	MUSOLA
(1)	(2)	(3)	(4)	(5)
01. Kedungboto	3	-	-	7
02. Peron	2	-	-	10
03. Gondang	2	-	-	2
04. Pakis	4	-	-	4
05. Sumberrahayu	2	-	-	2
06. Tambahsari	2	-	-	3
07. Limbangan	8	1	-	16
08. Pagertoya	1	-	-	4
09. Sriwulan	2	-	1	2
10. Tabet	6	-	-	2
11. Ngesrepbalong	6	2	1	7
112. Gonoharjo	5	-	-	11
13. Jawisari	2	2	-	4
14. Margosari	2	1	-	9
15. Tamanrejo	4	-	-	9
16. Pagerwojo	3	-	-	9
JUMLAH 1998	54	6	2	101
1997	56	4	2	108

Sumber data : Statistik Desa

Tabel : 4.4.

**PESERTA CALON JAMA'AH HAJI
DIRINCI PER DESA
TAHUN: 1996 - 1998**

DESA	CALON JAMA'AH HAJI		
	1996	1997	1998
(1)	(2)	(3)	(4)
01. Kedungboto	-	-	-
02. Peron	-	-	-
03. Gondang	-	-	-
04. Pakis	-	-	-
05. Sumberrahayu	-	-	-
06. Tambahsari	-	-	-
07. Limbangan	-	-	-
08. Pagertoya	-	-	-
09. Sriwulan	-	-	-
10. Tabet	-	-	-
11. Ngesrepbalong	-	-	-
112. Gonoharjo	-	-	-
13. Jawisari	-	-	-
14. Margosari	-	-	-
15. Tamanrejo	-	-	-
16. Pagerwojo	-	-	-
JUMLAH	-	-	-

Sumber data : KUA Kecamatan Limbangan

Tabel : 4.5.

**BANYAKNYA NIKAH, TALAK, CERAI DAN RUJUK
DIRINCI MENURUT DESA
TAHUN 1998**

DESA	BANYAKNYA			
	NIKAH	TALAK	CERAI	RUJUK
(1)	(2)	(3)	(4)	(5)
01. Kedungboto	45	-	1	-
02. Peron	37	-	1	-
03. Gondang	21	3	5	-
04. Pakis	13	4	-	-
05. Sumberrahayu	6	-	-	-
06. Tambahsari	11	1	2	-
07. Limbangan	55	1	6	-
08. Pagertoya	6	-	-	-
09. Sriwulan	5	-	1	-
10. Tabet	9	1	-	-
11. Ngesreppalong	30	4	4	-
112. Gonoharjo	11	1	1	-
13. Jawisari	11	1	1	-
14. Margosari	16	2	2	-
15. Tamanrejo	13	1	1	-
16. Pagerwojo	25	-	-	-
JUMLAH 1998	314	19	25	-
1997	271	-	-	-

Sumber data : KUA Kec. Limbangan

Tabel : 4.6.

**BANYAKNYA SEKOLAH TK, MURID DAN GURU
DIRINCI MENURUT DESA
TAHUN 1998**

DESA	BANYAKNYA		
	SEKOLAH	MURID	GURU
(1)	(2)	(3)	(4)
01. Kedungboto	1	22	2
02. Peron	1	29	1
03. Gondang	-	-	-
04. Pakis	1	19	2
05. Sumberrahayu	-	-	-
06. Tambahsari	1	40	1
07. Limbangan	3	92	5
08. Pagertoya	-	-	-
09. Sriwulan	-	-	-
10. Tabet	1	20	1
11. Ngesrepbalong	2	36	3
112. Gonoharjo	2	37	4
13. Jawisari	1	17	1
14. Margosari	1	17	2
15. Tamanrejo	2	107	4
16. Pagerwojo	1	52	2
JUMLAH 1998	17	488	28
1997	17	333	28

Sumber data : Depdikbud Kecamatan Limbangan

Tabel : 4.7.

**BANYAKNYA SEKOLAH DASAR, MURID DAN GURU
DIRINCI MENURUT DESA
TAHUN 1998**

DESA	BANYAKNYA		
	SEKOLAH	MURID	GURU
(1)	(2)	(3)	(4)
01. Kedungboto	4	404	29
02. Peron	3	449	23
03. Gondang	2	223	17
04. Pakis	2	156	13
05. Sumberrahayu	2	161	11
06. Tambahsari	1	178	9
07. Limbangan	3	510	23
08. Pagertoya	1	97	6
09. Sriwulan	1	90	8
10. Tabet	1	121	9
11. Ngesrepbalong	3	338	23
112. Gonoharjo	3	281	15
13. Jawisari	1	105	8
14. Margosari	2	281	15
15. Tamanrejo	2	255	15
16. Pagerwojo	2	315	16
JUMLAH 1998	33	3.964	240
1997	33	3.919	248

Sumber data : Depdikbud Kecamatan Limbangan

Tabel : 4.8.

**BANYAKNYA MADRASAH IBTIDA'YAH, MURID DAN GURU
DIRINCI MENURUT DESA
TAHUN 1998**

DESA	BANYAKNYA		
	SEKOLAH	MURID	GURU
(1)	(2)	(3)	(4)
01. Kedungboto	-	-	-
02. Peron	-	-	-
03. Gondang	-	-	-
04. Pakis	-	-	-
05. Sumberrahayu	-	-	-
06. Tambahsari	-	-	-
07. Limbangan	1	75	6
08. Pagertoya	-	-	-
09. Sriwulan	-	-	-
10. Tabet	-	-	-
11. Ngesrepbalong	-	-	-
112. Gonoharjo	-	-	-
13. Jawisari	1	39	4
14. Margosari	-	-	-
15. Tamanrejo	-	-	-
16. Pagerwojo	-	-	-
JUMLAH 1998	2	114	10
1997	2	122	10

Sumber data : Depdikbud Kecamatan Limbangan

Tabel : 4.9.

**BANYAKNYA SEKOLAH LANJUTAN PERTAMA NEGERI,
MURID DAN GURU DIRINCI MENURUT DESA
TAHUN 1998**

DESA	BANYAKNYA		
	SEKOLAH	MURID	GURU
(1)	(2)	(3)	(4)
01. Kedungboto	-	-	-
02. Peron	-	-	-
03. Gondang	-	-	-
04. Pakis	-	-	-
05. Sumberrahayu	-	-	-
06. Tambahsari	-	-	-
07. Limbangan	2	614	34
08. Pagertoya	-	-	-
09. Sriwulan	-	-	-
10. Tabet	-	-	-
11. Ngesrepbalong	-	-	-
112. Gonoharjo	-	-	-
13. Jawisari	-	-	-
14. Margosari	-	-	-
15. Tamanrejo	-	-	-
16. Pagerwojo	-	-	-
JUMLAH 1998	2	614	34
1997	2	614	29

Sumber data : Depdikbud Kecamatan Limbangan

Tabel : 4.10.

**BANYAKNYA SEKOLAH LANJUTAN PERTAMA SWASTA, MTs,
MURID DAN GURU DIRINCI MENURUT DESA
TAHUN 1998**

DESA	BANYAKNYA		
	SEKOLAH	MURID	GURU
(1)	(2)	(3)	(4)
01. Kedungboto	-	-	-
02. Peron	1	92	10
03. Gondang	-	-	-
04. Pakis	-	-	-
05. Sumberrahayu	-	-	-
06. Tambahsari	-	-	-
07. Limbangan	1	112	12
08. Pagertoya	-	-	-
09. Sriwulan	-	-	-
10. Tabet	-	-	-
11. Ngesrepbalong	-	-	-
112. Gonoharjo	-	-	-
13. Jawisari	-	-	-
14. Margosari	2	168	21
15. Tamanrêjo	-	-	-
16. Pagerwojo	-	-	-
JUMLAH 1998	4	372	43
1997	4	368	62

Sumber data : Depdikbud Kecamatan Limbangan

Tabel : 4.11.

**BANYAKNYA SEKOLAH LANJUTAN ATAS NEGERI,
MURID DAN GURU DIRINCI MENURUT DESA
TAHUN 1998**

DESA	BANYAKNYA		
	SEKOLAH	MURID	GURU
(1)	(2)	(3)	(4)
01. Kedungboto	-	-	-
02. Peron	-	-	-
03. Gondang	-	-	-
04. Pakis	-	-	-
05. Sumberrahayu	-	-	-
06. Tambahsari	-	-	-
07. Limbangan	-	-	-
08. Pagertoya	-	-	-
09. Sriwulan	-	-	-
10. Tabet	-	-	-
11. Ngesrepbalong	-	-	-
112. Gonoharjo	-	-	-
13. Jawisari	-	-	-
14. Margosari	-	-	-
15. Tamanrejo	-	-	-
16. Pagerwojo	-	-	-
JUMLAH 1998	-	-	-
1997	-	-	-

Sumber data : Depdikbud Kecamatan Limbangan

Tabel : 4.12.

**BANYAKNYA SEKOLAH LANJUTAN ATAS SWASTA,
MURID DAN GURU DIRINCI MENURUT DESA
TAHUN 1998**

DESA	BANYAKNYA		
	SEKOLAH	MURID	GURU
(1)	(2)	(3)	(4)
01. Kedungboto	-	-	-
02. Peron	-	-	-
03. Gondang	-	-	-
04. Pakis	-	-	-
05. Sumberrahayu	-	-	-
06. Tambahsari	-	-	-
07. Limbangan	-	-	-
08. Pagertoja	-	-	-
09. Sriwulan	-	-	-
10. Tabet	-	-	-
11. Ngesrebalong	-	-	-
112. Gonoharjo	-	-	-
13. Jawisari	-	-	-
14. Margosari	-	-	-
15. Tamanrejo	-	-	-
16. Pagerwojo	-	-	-
JUMLAH 1998	-	-	-
1997	-	-	-

Sumber data : Masing-masing Sekolah di Kecamatan Limbangan

Tabel : 4.13.

**BANYAKNYA DOKTER, TENAGA MEDIS (MANTRI KESEHATAN),
DUKUN BAYI, BIDAN DAN JURU SUNAT
DIRINCI MENURUT DESA
TAHUN 1998**

DESA	BANYAKNYA				
	DOKTER	MANTRI KES.	BIDAN	DUKUN BAYI	JURU SUNAT
(1)	(2)	(3)	(4)	(5)	(6)
01. Kedungboto	-	-	1	2	-
02. Peron	-	-	1	3	-
03. Gondang	-	-	1	2	-
04. Pakis	-	-	1	-	-
05. Sumberrahayu	-	-	-	1	-
06. Tambahsari	-	-	-	2	-
07. Limbangan	1	1	2	2	-
08. Pagertoya	-	-	-	1	-
09. Sriwulan	-	-	1	1	-
10. Tabet	-	-	-	2	-
11. Ngesrepbalong	-	-	1	1	-
112. Gonoharjo	-	-	1	2	-
13. Jawisari	-	-	1	1	-
14. Margosari	-	-	-	1	-
15. Tamanrejo	-	2	1	-	-
16. Pagerwojo	-	-	1	1	-
JUMLAH 1998	1	3	12	22	-
1997					

Sumber data: Lap. Statistik Kec. Limbangan

Tabel : 4.14.

**BANYAKNYA RUMAH SEHAT A, B, C
DIRINCI MENURUT DESA
TAHUN 1998**

DESA	TYPE RUMAH SEHAT			JUMLAH
	A	B	C	
(1)	(2)	(3)	(4)	(5)
01. Kedungboto	36	125	417	578
02. Peron	217	21	404	642
03. Gondang	107	25	212	344
04. Pakis	96	76	63	235
05. Sumberrahayu	72	28	68	168
06. Tambahsari	98	62	118	278
07. Limbangan	410	265	273	948
08. Pagertoya	130	12	18	160
09. Sriwulan	91	9	21	121
10. Tabet	102	18	188	308
11. Ngesrepbalong	136	44	268	448
112. Gonoharjo	187	73	208	468
13. Jawisari	63	27	62	152
14. Margosari	132	23	226	381
15. Tamanrejo	163	17	258	438
16. Pagerwojo	142	28	258	428
JUMLAH 1998	2.182	853	3.062	6.097

Sumber data : Kaur Bang Kec. Limbangan

Tabel : 4.15.

**BANYAKNYA SARANA AIR BERSIH
DIRINCI MENURUT DESA
TAHUN 1998**

DESA	SUMUR ARTETIS	SPT	SUMUR GALI	PELANG- GAN PAM
(1)	(2)	(3)	(4)	(5)
01. Kedungboto	-	-	31	-
02. Peron	-	-	79	-
03. Gondang	-	-	-	-
04. Pakis	-	-	-	-
05. Sumberrahayu	-	-	-	-
06. Tambahsari	-	-	52	-
07. Limbangan	-	-	128	-
08. Pagertoya	-	-	4	-
09. Sriwulan	-	-	-	-
10. Tabet	-	-	-	-
11. Ngesrepbalong	-	-	37	-
12. Gonoharjo	-	-	-	-
13. Jawisari	-	-	-	-
14. Margosari	-	-	114	-
15. Tamanrejo	-	-	118	-
16. Pagerwojo	-	-	91	-
JUMLAH 1998	-	-	654	-

Sumber data : Puskesmas I & II

Tabel : 4.16.

**BANYAKNYA JAMBAN UMUM DAN JAMBAN KELUARGA
DIRINCI MENURUT DESA
TAHUN 1998**

DESA	JAMBAN		
	UMUM	INPRES	SWADAYA
(1)	(2)	(3)	(4)
01. Kedungboto	-	-	124
02. Peron	-	-	118
03. Gondang	-	-	137
04. Pakis	-	-	105
05. Sumberrahayu	-	-	52
06. Tambahsari	-	-	92
07. Limbangan	-	-	183
08. Pagertoya	-	-	40
09. Sriwulan	-	-	52
10. Tabet	-	-	35
11. Ngesrepbalong	-	-	125
112. Gonoharjo	-	-	125
13. Jawisari	-	12	112
14. Margosari	-	54	136
15. Tamanrejo	-	27	131
16. Pagerwojo	-	-	130
JUMLAH 1998	-	93	1.697

Sumber data : Puskesmas I & II

Tabel : 4.17.

**BANYAKNYA FASILITAS KESEHATAN
DIRINCI MENURUT DESA
TAHUN 1998**

DESA	FASILITAS KESEHATAN		
	RSU	PUSKESMAS	PUSKESMAS PEMBANTU
(1)	(2)	(3)	(4)
01. Kedungboto	-	-	1
02. Peron	-	-	-
03. Gondang	-	-	-
04. Pakis	-	-	1
05. Sumberrahayu	-	-	-
06. Tambahsari	-	-	-
07. Limbangan	-	1	-
08. Pagertoja	-	-	-
09. Sriwulan	-	-	-
10. Tabet	-	-	-
11. Ngesrepbalong	-	-	-
112. Gonoharjo	-	-	-
13. Jawisari	-	-	-
14. Margosari	-	-	-
15. Tamanrejo	-	-	1
16. Pagerwojo	-	-	-
JUMLAH 1998	-	1	3
1997	-	1	3

Sumber data: Puskesmas

Tabel : 4.18

**BANYAKNYA PENDERITA CACAT DI WILAYAH
KECAMATAN LIMBANGAN DI RINCI PER DESA
TAHUN 1998**

DESA	JENIS PENDERITA						JUM LAH
	TUNA	TUBUH	MEN	BISU	GAN	PSM	
	NETRA		TAL	TULI	DA		
(1)	(2)	(3)	(4)	(5)	(6)	(7)	(8)
01. Kedungboto	2	4	1	-			7
02. Peron	2	3	1	2			8
03. Gondang	1	2	2	-			5
04. Pakis	-	3	2	-			5
05. Sumberrahayu	-	3	1	1			5
06. Tambahsari	-	2	1	1			4
07. Limbangan	3	6	3	2			14
08. Pagertoya	-	2	1	1			4
09. Sriwulan	1	3	2	1			7
10. Tabet	2	3	-	-			5
11. Ngesrephalong	1	1	1	-			3
112. Gonoharjo	2	2	1	1			6
13. Jawisari	2	3	1	1			7
14. Margosari	1	2	1	2			6
15. Tamanrejo	1	1	1	2			5
16. Pagerwojo	1	1	-	-			2
JUMLAH 1998	19	41	19	14			93

Sumber data : Dinas Sosial Kec. Limbangan

Tabel : 5.1.

**LUAS PANEN DAN PRODUKSI PADI
DIRINCI MENURUT DESA
TAHUN 1998**

DESA	PADI SAWAH	
	LUAS	PRODUKSI
	(Ha)	(Ton)
(1)	(2)	(3)
01. Kedungboto	87	382,8
02. Peron	174	1.026,6
03. Gondang	94	460,6
04. Pakis	156	904,8
05. Sumberrahayu	113	587,6
06. Tambahsari	77	400,2
07. Limbangan	255	1.504,5
08. Pagertoya	82	451,0
09. Sriwulan	63	346,5
10. Tabet	144	878,4
11. Ngesrepbalong	133	691,6
112. Gonoharjo	171	906,3
13. Jawisari	85	476,0
14. Margosari	112	649,6
15. Tamanrejo	148	888,0
16. Pagerwojo	121	713,9
JUMLAH 1998	2.015	11.268,4
1997	2.005	12.973,0

Sumber data : Mantri Tani Kecamatan Limbangan

Tabel : 5.2.

**LUAS PANEN DAN PRODUKSI IKAN
DIRINCI MENURUT DESA
TAHUN 1998**

BULAN	LUAS PANEN (ha)	PRODUKSI BANDENG (Ton)	UDANG (Ton)	LUAS PANEN (M-2)	PROD. LELE (Ton)
(1)	(2)	(3)	(4)	(5)	(6)
01. Januari	-	-	-	-	-
02. Pebruari	-	-	-	-	-
03. Maret	-	-	-	-	-
04. April	-	-	-	-	-
05. Mei	-	-	-	-	-
06. Juni	-	-	-	-	-
07. Juli	-	-	-	-	-
08. Agustus	-	-	-	-	-
09. September	-	-	-	-	-
10. Oktober	-	-	-	-	-
11. November	-	-	-	-	-
12. Desember	-	-	-	-	-
JUMLAH 1998	-	-	-	-	-

Sumber data : Mantri Perikanan Kec. Limbangan

Tabel : 5.3.

**BANYAKNYA UNGGAS KECAMATAN LIMBANGAN
DIRINCI MENURUT DESA
TAHUN 1998**

DESA	AYAM KAMPUNG	AYAM RAS	ITIK	ITIK MANILA
(1)	(2)	(3)	(4)	(5)
01. Kedungboto	3.016	-	153	4
02. Peron	2.517	-	319	27
03. Gondang	1.650	-	165	235
04. Pakis	850	-	150	25
05. Sumberrahayu	500	-	175	125
06. Tambahsari	400	-	200	25
07. Limbangan	2.667	-	668	128
08. Pagertoya	500	-	424	86
09. Sriwulan	425	-	75	28
10. Tabet	628	-	110	34
11. Ngesrepbalong	2.320	-	125	65
112. Gonoharjo	1.150	-	225	75
13. Jawisari	950	-	75	55
14. Margosari	889	-	60	164
15. Tamanrejo	936	-	65	182
16. Pagerwojo	901	-	200	22
JUMLAH 1998	20.299	-	3.189	1.280
	1997	26		

Sumber data : Petugas Peternakan Kecamatan Limbangan

Tabel : 5.4.

**BANYAKNYA TERNAK BESAR DAN KECIL
KECAMATAN LIMBANGAN DIRINCI MENURUT DESA
TAHUN 1998**

DESA	TERNAK BESAR DAN KECIL				
	SAPI	KERBAU	KUDA	KAMBING	DOMBA
(1)	(2)	(3)	(4)	(5)	(6)
01. Kedungboto	44	11	-	154	-
02. Peron	251	54	-	143	102
03. Gondang	182	6	-	205	100
04. Pakis	79	21	-	93	39
05. Sumberrahayu	2	37	-	30	24
06. Tambahsari	18	12	-	25	-
07. Limbangan	16	46	-	570	46
08. Pagertoya	1	22	-	87	29
09. Sriwulan	7	17	-	23	-
10. Tabet	8	18	-	20	-
11. Ngesrepbalong	43	13	4	79	-
112. Gonoharjo	70	-	-	35	-
13. Jawisari	30	-	-	86	-
14. Margosari	81	-	-	283	-
15. Tamanrejo	8	11	-	9	34
16. Pagerwojo	14	15	-	414	-
JUMLAH 1998	854	283	4	2.256	374
1997	1.330	353	-	1.860	3.639

Sumber data : Petugas Peternakan Kecamatan Limbangan

Tabel : 6.1

**BANYAKNYA SARANA ANGKUTAN DARAT BERMOTOR
DIRINCI MENURUT DESA
TAHUN 1998**

DESA	ANGKUTAN DARAT BERMOTOR				
	COLT	BUS	TRUK	MOBIL PRIBADI	SEPEDA MOTOR
(1)	(2)	(3)	(4)	(5)	(6)
01. Kedungboto	9	-	1	2	17
02. Peron	3	-	-	-	18
03. Gondang	6	-	-	1	16
04. Pakis	-	-	-	-	7
05. Sumberrahayu	1	-	-	-	11
06. Tambahsari	2	-	-	-	12
07. Limbangan	38	-	2	4	64
08. Pagertoya	4	-	-	-	10
09. Sriwulan	2	-	-	-	11
10. Tabet	3	-	-	-	8
11. Ngesrebalong	5	-	1	1	28
112. Gonoharjo	3	-	-	-	32
13. Jawisari	1	-	-	-	26
14. Margosari	4	-	2	2	18
15. Tamanrejo	8	3	-	2	53
16. Pagerwojo	2	-	2	1	16
JUMLAH 1998	91	3	8	13	347
1997	91	-	10	18	280

Sumber data : Statistik Kec. Limbangan

Tabel : 6.2.

**BANYAKNYA SARANA ANGKUTAN DARAT
KENDARAAN TAK BER MOTOR DIRINCI MENURUT DESA
TAHUN 1998**

DESA	KENDARAAN TIDAK BERMOTOR			
	DOKAR	GEROBAK	BECAK	SEPEDA
(1)	(2)	(3)	(4)	(5)
01. Kedungboto	-	-	-	-
02. Peron	-	-	-	-
03. Gondang	-	-	-	-
04. Pakis	-	-	-	-
05. Sumberrahayu	-	-	-	-
06. Tambahsari	-	-	-	-
07. Limbangan	-	-	-	-
08. Pagertoya	-	-	-	-
09. Sriwulan	-	-	-	-
10. Tabet	-	-	-	-
11. Ngesrepbalong	-	-	-	-
112. Gonoharjo	-	-	-	-
13. Jawisari	-	-	-	-
14. Margosari	-	-	-	-
15. Tamanrejo	-	-	-	-
16. Pagerwojo	-	-	-	-
JUMLAH 1998	-	-	-	-
1997	-	-	-	-

Sumber data : Statistik Kec. Limbangan

Tabel : 6.3

**BANYAKNYA PESAWAT RADIO, TELEVISI DAN LISTRIK PLN
MENURUT DESA KECAMATAN LIMBANGAN
TAHUN 1998**

DESA	RADIO	TV	LISTRIK PLN
(1)	(2)	(3)	(4)
01. Kedungboto	216	64	423
02. Peron	98	75	579
03. Gondang	72	18	181
04. Pakis	35	16	201
05. Sumberrahayu	34	55	171
06. Tambahsari	92	50	187
07. Limbangan	340	278	460
08. Pagertoya	61	32	90
09. Sriwulan	36	69	95
10. Tabet	28	36	184
11. Ngesrepbalong	58	89	284
112. Gonoharjo	180	96	460
13. Jawisari	41	48	117
14. Margosari	84	98	279
15. Tamanrejo	78	81	147
16. Pagerwojo	45	32	182
JUMLAH 1998	1.498	1.137	4.040
1997	1.508	1.018	4.184

Sumber data : Statistik Kecamatan Limbangan

Tabel : 7.1

**PANJANG JALAN DI WILAYAH
KECAMATAN LIMBANGAN
TAHUN : 1996 S/D 1998**

KEADAAN	PANJANG JALAN (KILOMETER)		
	1996	1997	1998
(1)	(2)	(3)	(4)
I. Jenis Permukaan			
a. Aspal	44,0	44,0	44,0
b. Kerikil	29,0	29,0	29,0
c. Tanah	-	-	-
JUMLAH	73,0	73,0	73,0
II. Kondisi Jalan			
a. Baik	35,0	35,0	35,0
b. Sedang	3,0	3,0	-
c. Rusak	-	-	9,0
d. Rusak Berat	6,0	6,0	-
JUMLAH	44,0	44,0	44,0
III. Kelas Jalan			
a. Kelas I	-	-	-
b. Kelas II	-	-	-
c. Kelas III	-	-	-
d. Kelas III A	-	-	-
e. Kelas IV	-	-	-
f. Kelas V	27,0	27,0	27,0
JUMLAH	27,0	27,0	27,0

Tabel : 7.2.

**JUMLAH PEMILIK TAMBAK DIPERINCI PER DESA
DI KECAMATAN LIMBANGAN
TAHUN 1998**

DESA	JUMLAH TAMBAK DAN PEMILIK	
	LUAS (ha)	ORANG
(1)	(2)	(3)
-	-	-
-	-	-
-	-	-
-	-	-
-	-	-

Sumber data : Mantri Perikanan Kecamatan Limbangan

Tabel : 7.3.

**PRODUKSI TANAMAN PERDAGANGAN
DI WILAYAH KECAMATAN LIMBANGAN
TAHUN 1998**

TAHUN	KELAPA	TEBKAU	KAPOK
	(Butir)	(Kw)	(Kg)
(1)	(2)	(3)	(4)
1992	44.545	-	42.320
1993	44.599	-	42.211
1994	44.588	-	42.135
1995	44.592	-	42.045
1996	44.661	-	41.230
1997	44.872	-	42.740
1998	44.693	-	41.150

Sumber data : Disbun Kecamatan Limbangan