

Katalog : 1102001.1212010

Kecamatan Gunung Meriah Dalam Angka

2022



**BADAN PUSAT STATISTIK
KABUPATEN DELI SERDANG**

Kecamatan Gunung Meriah Dalam Angka

2022



Kecamatan Gunung Meriah Dalam Angka *Gunung Meriah Subdistrict in Figures* 2022

ISSN : 2776-0618

No. Publikasi/*Publication Number* : 12120.2209

Katalog/ *Catalog*: 1102001.1212070

Ukuran Buku/ *Book Size*: 14,8 x 21 cm

Jumlah Halaman/ *Number of Pages*: xx + 124 halaman/*pages*

Naskah/ *Manuscript*:

BPS Kabupaten Deli Serdang

BPS-Statistics of Deli Serdang Regency

Penyunting/ *Editor*:

BPS Kabupaten Deli Serdang

BPS-Statistics of Deli Serdang Regency

Desain Kover oleh/ *Cover Designed by*:

Valensius Ginting

Ilustrasi Kover/*Cover Illustration*:

Valensius Ginting

Penerbit/ *Published by*:

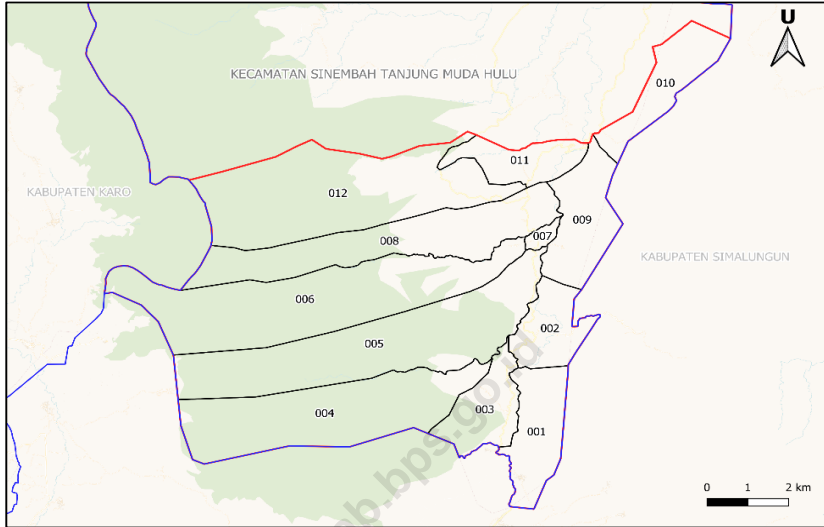
BPS Kabupaten Deli Serdang/ *BPS-Statistics Deli Serdang Regency*

Pencetak/ *Printed by*: Percetakan Joy

Gambar Cover/*Cover Image*: Air Terjun Simempar/ *Simempar Waterfall*

Dilarang mengumumkan, mendistribusikan, mengkomunikasikan, dan/atau menggandakan sebagian atau seluruh isi buku ini untuk tujuan komersial tanpa izin tertulis dari Badan Pusat Statistik/ *Prohibited to announce, distribute, communicate, and/or copy part of all this book for commercial purpose without permission from BPS-Statistics Indonesia*

PETA WILAYAH KECAMATAN GUNUNG MERIAH
MAP OF GUNUNG MERIAH SUBDISTRICT



- 001 : KUTA BAYU
- 002 : GUNUNG SINEMBAH
- 003 : GUNUNG PARIBUAN
- 004 : SIMEMPAR
- 005 : GUNUNG SERIBU
- 006 : KUTA TENGAH
- 007 : PEKAN GUNUNG MERIAH
- 008 : GUNUNG MERIAH
- 009 : BINTANG MERIAH
- 010 : UJUNG MERIAH
- 011 : MARJANJI PEMATANG
- 012 : MARJANJI TONGAH

KEPALA BPS KABUPATEN DELI SERDANG
CHIEF STATISTICIAN OF DELI SERDANG REGENCY



Ir. Sawaluddin Naibaho M.Si



KATA PENGANTAR

Puji syukur kita panjatkan kehadirat Tuhan Yang Maha Esa atas terbitnya publikasi Kecamatan Gunung Meriah Dalam Angka 2022. Publikasi ini merupakan tugas rutin yang diterbitkan setiap tahunnya oleh Badan Pusat Statistik Kabupaten Deli Serdang.

Dalam rangka penerbitan publikasi ini dibutuhkan data-data yang akurat, yang siap disajikan agar dapat dimanfaatkan berbagai pihak terutama Pemerintah dalam rangka perencanaan pembangunan. Kami sangat mengharapkan kepada sumber data agar pada masa yang akan datang kerja sama yang telah dijalin dengan baik dapat lebih ditingkatkan lagi dengan penyediaan data yang cepat, akurat, dan lengkap.

Pada kesempatan ini, saya ingin mengucapkan terima kasih kepada Camat, instansi terkait dan semua Kepala Desa yang telah membantu kelancaran dalam penerbitan publikasi ini.

Penyajian data dalam publikasi ini masih banyak kekurangannya, namun kami mengharapkan kiranya buku ini dapat bermanfaat bagi para konsumen data. Saran dan kritik yang konstruktif demi perbaikan serta kesempurnaan buku ini kami terima dengan senang hati

Lubuk Pakam, September 2022
Kepala BPS Kabupaten Deli Serdang

Ir. Sawaluddin Naibaho M.Si



PREFACE

Praise and gratitude we pray to the presence of God Almighty for the publication of the publication of the Gunung Meriah District in Figures 2022. This publication is a routine task that is published annually by the Central Bureau of Statistics of Deli Serdang Regency.

In order to publish this publication, accurate data is needed, which is ready to be presented so that it can be utilized by various parties, especially the Government in the context of development planning. We really hope that the data sources will improve the cooperation that has been well established in the future by providing fast, accurate, and complete data.

On this occasion, I would like to express my gratitude to the Camat, related agencies and all Village Heads who have assisted in the smooth publication of this publication.

There are still many shortcomings in the presentation of data in this publication, but we hope that this book can be useful for data consumers. We welcome suggestions and constructive criticism for the improvement and perfection of this book.

Lubuk Pakam, September 2022
Chief Statistician of
Deli Serdang Regency

Ir. Sawaluddin Naibaho, M.Si

DAFTAR ISI / CONTENTS

	Halaman <i>Page</i>
KATA PENGANTAR.....	vii
<i>PREFACE</i>	viii
DAFTAR ISI / <i>CONTENTS</i>	ix
DAFTAR TABEL / <i>LIST OF TABLES</i>	xi
DAFTAR GAMBAR/ <i>LIST OF PICTURE</i>	xviii
PENJELASAN UMUM/ <i>EXPLANATORY NOTES</i>	xix
DAFTAR SINGKATAN/ <i>LIST OF ABBREVIATIONS</i>	xx
BAB I	1
BAB II	11
BAB III	19
BAB IV	31
BAB V	79
BAB VI	105
BAB VII	117

DAFTAR TABEL / LIST OF TABLES

Halaman
Page

1.	GEOGRAFI DAN IKLIM/ GEOGRAPHY AND CLIMATE	
1.1	KEADAAN GEOGRAFI	
	GEOGRAPHY CONDITION	
1.1.1	Luas Wilayah Menurut Desa di Kecamatan Gunung Meriah, 2021 <i>Total Area by Village in Gunung Meriah Subdistrict, 2021</i>	6
1.1.2	Jarak Kantor Desa ke Kantor Kecamatan dan Jarak Kantor Desa ke Ibu kota Kabupaten di Kecamatan Gunung Meriah, 2021 <i>Distance from Village Office to District Office and Distance from Village Office to Regency Capital in Gunung Meriah District, 2021</i>	7
1.1.3	Tinggi Wilayah di Atas Permukaan Laut (DPL) dan Kontur Tanah Menurut Desa/ Kelurahan di Kecamatan Gunung Meriah, 2021 <i>The height of the area above sea level (DPL) and the land contour according to the village in Gunung Meriah Subdistrict, 2021</i>	8
1.1.4	Tinggi Wilayah di Atas Permukaan Laut (DPL) dan Kontur Tanah Menurut Desa/ Kelurahan di Kecamatan Gunung Meriah, 2021 <i>The height of the area above sea level (DPL) and the land contour according to the village in Gunung Meriah Subdistrict, 2021</i>	9
1.2	KEADAAN IKLIM	
	CLIMATE CONDITION	
1.2.1	Pengamatan unsur iklim Menurut Bulan di Kecamatan Gunung Meriah, 2021 <i>Observation of climate elements by month in Gunung Meriah District, 2021</i>	10
2.	PEMERINTAHAN/ GOVERNMENT	
2.1	WILAYAH ADMINISTRATIF	
	ADMINISTRATIF AREA	
2.1.1	Jumlah Dusun/ Lingkungan dan Jumlah Perangkat Desa di Kecamatan Gunung Meriah, 2021 <i>Number of Villages and Number of village official in Gunung Meriah Subdistrict, 2021</i>	15
2.1.2	Jumlah Anggota Badan Permusyawaratan Desa dan Jumlah Kegiatan Musyarah yang dilakukan, 2021 <i>Number of Village Consultative Body Members and Number of Deliberation Activities carried out, 2021</i>	16
2.2	SUMBER DAYA MANUSIA	
	HUMAN RESOURCES	
2.2.1	Jumlah Pegawai Negeri Sipil Menurut Tingkat Kepangkatan dan Jenis Kelamin di	

	Kantor Camat Gunung Meriah, 2021	
	<i>Number of Civil Servant by Hierarchy and sex in Gunung Meriah Subdistrict Office, 2021</i>	17
2.2.2	Jumlah Pegawai Negeri Sipil Menurut Tingkat Pendidikan dan Jenis Kelamin pada Kantor Camat Gunung Meriah, 2021	
	<i>Number of Civil Servants by Educational Level and Sex in Gunung Meriah Subdistrict Office, 2021</i>	18
3.	PENDUDUK/ POPULATION	
3.1	PENDUDUK POPULATION	
3.1.1	Penduduk, Laju Pertumbuhan Penduduk, Distribusi, Persentase Penduduk, Kepadatan Penduduk, Rasio Jenis Kelamin Menurut Desa di Kecamatan Gunung Meriah, 2021	
	<i>Population, Population Growth Rate, Percentage Distribution ... of Population Density, and Sex Ratio by Village in Gunung Meriah Subdistrict, 2021</i>	26
3.1.2	Jumlah Penduduk Menurut Jenis Kelamin di Kecamatan Gunung Meriah (jiwa), 2021	
	<i>Number of Population by Gender in Gunung Meriah Subdistrict (people), 2021</i>	28
3.1.3	Jumlah Penduduk Menurut Kelompok Umur dan Jenis Kelamin di Kecamatan Gunung Meriah (jiwa), 2021	
	<i>Total Population by Age Group and Gender in Gunung Meriah Subdistrict (Person), 2021</i>	29
4.	SOSIAL DAN KESEJAHTERAAN RAKYAT/ SOCIAL AND WELFARE	
4.1	PENDIDIKAN EDUCATION	
4.1.1	Jumlah Sekolah, Guru, dan Murid Taman Kanak-Kanak (TK) Menurut Desa, 2021	
	<i>Number of Schools, Teachers, and Pupils in Kindergarten Under The Ministry of Education and Culture by Village, 2021</i>	38
4.1.2	Jumlah Sekolah, Guru, dan Murid Sekolah Dasar (SD) di Bawah Kementerian Pendidikan dan Kebudayaan Menurut Desa, 2021	
	<i>Number of Schools, Teachers, and Pupils in Primary Schools Under The Ministry of Education and Culture by Village, 2021</i>	41
4.1.3	Jumlah Sekolah, Guru, dan Murid Madrasah Ibtidaiyah (MI) di Bawah Kementerian Agama Menurut Kecamatan Menurut Desa, 2021	
	<i>Number of Schools, Teachers, and Pupils in Madrasah Ibtidaiyah (MI) Under The Ministry of Religious Affairs by Village, 2021</i>	44
4.1.4	Jumlah Sekolah, Guru, dan Murid Sekolah Menengah Pertama (SMP) di Bawah Kementerian Pendidikan dan Kebudayaan Menurut Desa, 2021	
	<i>Number of Schools, Teachers, and Pupils in Junior High Schools Under The Ministry of Education and Culture by Village/Urban, 2021</i>	47

4.1.5	Jumlah Sekolah, Guru, dan Murid Madrasah Tsanawiyah (MTs) di Bawah Kementerian Agama Menurut Desa, 2021 <i>Number of Schools, Teachers, and Pupils in Madrasah Tsanawiyah (MTs) Under The Ministry of Religious Affairs by Village, 2021</i>	50
4.1.6	Jumlah Sekolah, Guru, dan Murid Sekolah Menengah Atas (SMA) di Bawah Kementerian Pendidikan dan Kebudayaan Menurut Desa, 2021 <i>Number of Schools, Teachers, and Pupils in Senior High Schools Under The Ministry of Education and Culture by Village, 2021</i>	53
4.1.7	Jumlah Sekolah, Guru, dan Murid Sekolah Menengah Kejuruan (SMK) di Bawah Kementerian Pendidikan dan Kebudayaan Menurut Desa, 2021 <i>Number of Schools, Teachers, and Pupils in Vocational High Schools Under The Ministry of Education & Culture by Village, 2021</i>	56
4.1.9	Jumlah Sekolah, Guru, dan Murid Madrasah Aliyah (MA) di Bawah Kementerian Agama Menurut Desa, 2021 <i>Number of Schools, Teachers, and Pupils in Madrasah Aliyah (MA) Under the Ministry of Religious Affairs by Village, 2021</i>	59
4.2	KESEHATAN HEALTH	
4.2.1	Banyaknya Desa yang memiliki Sarana Kesehatan Menurut Jenis Sarana Kesehatan di Kecamatan Gunung Meriah, 2019 -2021 <i>Number of Villages that have Health Facilities by Type of Health Facilities in Gunung Meriah District, 2019 - 2021</i>	62
4.2.2	Banyaknya Warga Penderita Kekurangan Gizi Menurut Desa di Kecamatan Gunung Meriah, 2020 <i>Number of Villages that have Health Facilities by Type of Health Facilities in Gunung Meriah District, 2019 - 2021</i>	64
4.2.3	Jumlah Tenaga Kesehatan Menurut Desa, 2021 <i>Number of Medical Personnel by Village, 2021</i>	64
4.3	PERUMAHAN DAN LINGKUNGAN HOUSING AND ENVIRONMENT	
4.3.1	Banyaknya Desa Menurut Sumber Air Minum Sebagian Besar Keluarga di Kecamatan Gunung Meriah, 2019 - 2021 <i>Number of Village by Drinking Water Source of Majority Family in Gunung Meriah Subdistrict, 2019 - 2021</i>	65
4.3.2	Banyaknya Keluarga Menurut Desa dan Jenis Penggunaan Listrik di Kecamatan Gunung Meriah, 2019 - 2021 <i>Number of Family by Village and Type of Electricity Consumer in Gunung Meriah Subdistrict, 2019 - 2021</i>	66
4.3.3	Banyaknya Desa Menurut Sumber Penerangan Jalan Utama desa di Kecamatan Gunung Meriah, 2019-2021	

4.3.4	<i>Number of Village by Source of Village Main Street Illumination in Gunung Meriah Subdistrict</i> Banyaknya Desa Menurut Penggunaan Fasilitas Tempat Buang Air Besar Sebagian Keluarga di Kecamatan Gunung Meriah, 2019 - 2021 <i>Number of Village by toilet Facility Used by Majority Family in Gunung Meriah Subdistrict, 2019 - 2021</i>	68
4.3.5	Banyaknya Desa Menurut Jenis Bahan Bakar untuk Memasak yang Digunakan Sebagian Besar Keluarga di Kecamatan Gunung Meriah, 2021 <i>Number of Village by toilet Facility Used by Majority Family in Gunung Meriah Subdistrict, 2019 - 2021</i>	69
4.4	AGAMA DAN SOSIAL LAINNYA RELIGION AND OTHER SOCIAL AFFAIRS	
4.4.1	Jumlah Tempat Peribadatan Menurut Desa di Kecamatan Gunung Meriah, 2021 <i>Number of Worship Place by Villages in Gunung Meriah Subdistrict, 2021</i>	70
4.4.2	Banyaknya Kejadian Bencana Alam Menurut Desa dan Jenis Bencana di Kecamatan Gunung Meriah, 2020 <i>Natural Disaster in Gunung Meriah, 2020 in Gunung Meriah Subdistrict, 2021</i>	71
4.4.3	Banyaknya Korban Jiwa Akibat Bencana Alam Menurut Desa dan Jenis Bencana di Kecamatan Gunung Meriah, 2020 <i>Number of Fatalities Due to Natural Disaster Events by Villages and Type of Natural Disaster in Gunung Meriah, 2021</i>	74
4.4.4	Keberadaan Fasilitas/ Upaya Antisipasi/ Mitigasi Bencana Alam Menurut Desa di Kecamatan Gunung Meriah, 2021 <i>Existence of Facilities/ Efforts for Anticipation/ Mitigation of Natural Disasters by Villages in Gunung Meriah Subdistrict, 2021</i>	77
4.4.5	Banyaknya Desa Menurut Ketersediaan Fasilitas Olahraga di kecamatan Gunung Meriah, 2021 <i>Number of Villages by Availability of Sport Facilities/ Fields in Gunung Meriah, 2021</i>	78
5.	PERTANIAN/ AGRICULTURE	
5.1	TANAMAN PANGAN FOOD CROPS	
5.1.1	Angka Ketersediaan Beras di Kecamatan Gunung Meriah, 2019- 2021 <i>Figures of Rice Availability in Gunung Meriah Subdistrict, 2019- 2021</i>	88
5.1.2	Angka Ketersediaan Ubi Kayu di Kecamatan Gunung Meriah, 2019- 2021 <i>Figures of Cassava Availability in Gunung Meriah Subdistrict, 2019- 2021</i>	89
5.1.3	Angka Ketersediaan Jagung di Kecamatan Gunung Meriah, 2019- 2021 <i>Figures of Corn Availability in Gunung Meriah Subdistrict, 2019- 2021</i>	90
5.2	HORTIKULTURA HORTICULTURE	
5.2.1	Luas Panen Tanaman Sayuran Menurut Jenis Tanaman di Kecamatan Gunung Meriah (ha),	

	2019- 2021	
5.2.2	<i>Harvested Area of Vegetables by Kind of Plant in Gunung Meriah Subdistrict (ha), 2019- 2021</i>	91
	Produksi Tanaman Sayuran Menurut Jenis Tanaman di Kecamatan Gunung Meriah, (Kuintal), 2019- 2021	
	<i>Production of Vegetables by Kind of Plant in Gunung Meriah Subdistrict (quintal), 2019- 2021</i>	92
5.2.3	Luas Panen Tanaman Biofarmaka dan Jenis Tanaman di di Kecamatan Gunung Meriah (m2), 2019- 2021	
	<i>Harvested Area of Medicinal Plants and Kind of Plant in Gunung Meriah Subdistrict (m2), 2019- 2021</i>	93
5.2.4	Produksi Tanaman Biofarmaka dan Jenis Tanaman di Kecamatan Gunung Meriah (kg), 2019- 2021	
	<i>Production of Medicinal Plants and Kind of Plant in Gunung Meriah Subdistrict (kg), 2019- 2021</i>	94
5.2.5	Produksi Buah-buahan Menurut dan Jenis Tanaman di Kecamatan Gunung Meriah (ton), 2019- 2021	
	<i>Production of Fruits and Kind of Plant in Gunung Meriah Subdistrict (ton), 2019- 2021</i>	95
5.3	PERKEBUNAN	
	ESTATE CROPS	
5.3.1	Luas Areal Tanaman Perkebunan Menurut Kecamatan dan Jenis Tanaman di Kecamatan Gunung Meriah (ha), 2019- 2021	
	<i>Planted Area of Estate Crops by Subdistrict and Type of Crops in Gunung Meriah Subdistrict (ha), 2019- 2021</i>	97
5.3.2	Produksi Perkebunan Menurut Kecamatan dan Jenis Tanaman di Kecamatan Gunung Meriah (ton), 2019- 2021	
	<i>Production of Estate by Subdistrict and Type of Crops (ton) in Gunung Meriah Subdistrict (ton), 2019- 2021</i>	98
5.4	PETERNAKAN	
	LIVESTOCK	
5.4.1	Populasi Ternak Menurut Kecamatan dan Jenis Ternak di Kecamatan Gunung Meriah (ekor), 2019- 2021	
	<i>Livestock Population by Subdistrict and Kind of Livestock in Gunung Meriah Subdistrict (tail), 2019- 2021</i>	99
5.4.2	Populasi Unggas Menurut Kecamatan dan Jenis Unggas di Kecamatan Gunung Meriah, 2019- 2021	
	<i>Poultry Population by Subdistrict and Kind of Poultry in Gunung Meriah Subdistrict, 2019- 2021</i>	100
5.4.3	Jumlah Ternak yang Dipotong Menurut Jenis Ternak di Kecamatan Gunung Meriah, 2019- 2021	
	<i>Livestock Slaughtered by Kind of Livestock in Gunung Meriah Subdistrict, 2019- 2021</i>	101

5.4.4	Banyaknya Ternak Lembu Yang Di Inseminasi (Kawin Suntik) menurut Ras Lembu di Kecamatan Gunung Meriah, 2019- 2021 <i>Number of Cow Had Been Inseminated by Spesies in Gunung Meriah Subdistrict, 2019- 2021</i>	102
5.4.5	Jumlah Produksi Daging Ternak Menurut Jenis Ternak di Kecamatan Gunung Meriah (kg), 2019- 2021 <i>Meat Production by Kind of Livestock and Subdistrict in Gunung Meriah Subdistrict (kg), 2019- 2021</i>	103
5.4.6	Jumlah Produksi Daging Unggas Menurut Jenis Unggas di Kecamatan Gunung Meriah (kg), 2019- 2021 <i>Meat Production by Kind of Husbandry and Subdistrict in Gunung Meriah Subdistrict (kg), 2019- 2021</i>	104
6.	PARIWISATA, TRANSPORTASI DAN KOMUNIKASI/ <i>TOURISM, TRANSPORTATION AND COMMUNICATION</i>	
6.1	PARIWISATA <i>TOURISM</i>	
6.1.1	Jumlah Sarana Akomodasi Menurut Desa dan Jenis Akomodasi di Kecamatan Gunung Meriah, 2021 <i>Number of Accomodation Facilities by Villages and Type of Village Accomodation in Gunung Meriah Subdistrict, 2021</i>	110
6.1.2	Jumlah dan Nama Obyek Wisata Menurut Desa di Kecamatan Gunung Meriah, 2021 <i>Number and Name of Tourism Objects by Village Gunung Meriah SubDistrict, 2021</i>	111
6.1.3	Jumlah Kilang Padi dan Kilang Batu Bata Menurut Desa di Kecamatan Gunung Meriah <i>Number of Paddy Refineries and Batu Bata Refineries by Village in Gunung Meriah Subdistrict</i>	112
6.2	TRANSPORTASI <i>TRANSPORTATION</i>	
6.2.1	Prasarana dan Sarana Transportasi Antar Desa Menurut Desa di kecamatan Gunung Meriah, 2021 <i>Number of Traditional Markets and Shopping Spots by Village in Gunung Meriah Subdistrict, 2021</i>	114
6.3	KOMUNIKASI <i>COMMUNICATION</i>	
6.3.1	Jumlah Menara Telepon Seluler dan Operator Layanan Komunikasi Telepon <i>Number of Cell Phone Towers and Telephone Communication Service Operators</i>	115
6.3.2	Kekuatan Sinyal Telepon Seluler dan Jenis Sinyal Internet Telepon Seluler Menurut Desa di Kecamatan Gunung Meriah, 2021 <i>Cellular Phone Signal Strength and Cellular Phone Internet Signal Type by Village in Gunung Meriah Subdistrict, 2021</i>	116

7.	PERBANKAN, KOPERASI DAN PERDAGANGAN/ <i>BANKING, COOPERATIVE AND TRADE</i>	
7.1	KEUANGAN	
	<i>FINANCE</i>	
7.1.1	Banyaknya Sarana Lembaga Keuangan Bank Menurut Desa/Kelurahan dan Jenis Bank di Kecamatan Gunung Meriah, 2021 <i>Number of Bank Financial Institution Facilities by Village and Type of Bank in Gunung Meriah Subdistrict, 2021</i>	121
7.1.2	Banyaknya Koperasi Aktif Menurut Menurut Desa/Kelurahan dan Jenis Koperasi di Kecamatan Gunung Meriah, 2021 <i>Number of Active Cooperatives by Village/Kelurahan and Type of Cooperatives in Gunung Meriah Subdistrict, 2021</i>	122
7.1.3	Banyaknya Sarana Perdagangan Menurut Desa/Kelurahan dan Jenis Sarana Perdagangan di Kecamatan Gunung Meriah, 2021 <i>Number of Trading Facilities by Village/Kelurahan and Type of Trading Facilities in Gunung Meriah District, 2021</i>	113

DAFTAR GAMBAR/ LIST OF PICTURE

	Halaman Page
3.1	Piramida Penduduk Kecamatan Gunung Meriah, 2021 <i>Population Piramide of Gunung Meriah SubDistrict, 2021</i> 24
3.2	Persentase Penduduk di Kecamatan Gunung Meriah(%), 2021 Percentage of Population in Gunung Meriah Subdistrict (%), 2021 25
4.1	Jumlah Sarana Kesehatan di Kecamatan Gunung Meriah, 2021 Number of Health Facilities in Gunung Meriah District, 2021 36
4.2	Jumlah Sarana Pendidikan di Kecamatan Gunung Meriah, 2021 Number of Education Facilities in Gunung Meriah SubDistrict, 2021 37
5.1	Ketersediaan Beras di Kecamatan Gunung Meriah, 2021 Rice Availability in Gunung Meriah Subdistrict, 2021 74
5.2	Populasi Ternak Menurut Kecamatan dan Jenis Ternak di Kecamatan Gunung Meriah (ekor), 2021 Livestock Population by Subdistrict and Kind of Livestock in Gunung Meriah Subdistrict (tail), 2021 75
6.1	Jumlah Kilang Padi Menurut Desa di Kecamatan Gunung Meriah, 2021 Number of Paddy Refinereries Refinereries by Village in Gunung Meriah, 2021 95

PENJELASAN UMUM/EXPLANATORY NOTES

Tanda-tanda, satuan-satuan, dan lain-lainnya yang digunakan dalam publikasi ini adalah sebagai berikut:

Symbols, measurement units, and acronyms which are used in this publication, are as follows:

1. TANDA-TANDA/SYMBOLS

Data tidak tersedia/Data not available	: ...
Tidak ada atau nol /Null or zero	: -
Data dapat diabaikan/Data negligible	: 0
Tanda decimal/Decimal point	: ,
Data tidak dapat ditampilkan/Not applicable	: NA
Angka estimasi/Estimated figures	: e
Angka diperbaiki/Revised figures	: r
Angka sementara/Preliminary figures	: x
Angka sangat sementara/Very preliminary figures	: xx
Angka sangat sangat sementara/Very very preliminary figures	: xxx

2. SATUAN/UNITS

barel/barrel	: 158,99 liter/litres = 1/6,2898 m ³
hektar (ha)/hectare (ha)	: 10 000 m ²
kilometer (km)/kilometres (km)	: 1 000 meter/meters (m)
knot/knot	: 1,8523 km/jam (km/hour)
kuintal/quintal	: 100 kg
KWh	: 1 000 Watt hour
MWh	: 1 000 KWh
liter (untuk beras)/litre (for rice)	: 0,80 kg
MMSCF	: 1/35,3 m ³
metrik ton (m.ton)/metric ton (m. ton)	: 0,98421 long ton = 1 000 kg
ons/ounce	: 28,31 gram/grams
ton	: 1 000 kg

Satuan lain: buah, dus, butir, helai/lembar, kaleng, batang, pulsa, ton kilometer (ton-km), jam, menit, persen (%).

Other units: unit, pack, pieces, sheet, tin, pulse, ton-kilometres(ton-km), hour, minute, percent (%).

Perbedaan angka di belakang koma disebabkan oleh pembulatan angka.

The difference in decimal numbers is caused by rounding.

DAFTAR SINGKATAN/ LIST OF ABBREVIATIONS

SI	: Stasiun Iklim
SIMPK	: Stasiun Meteorologi Pertanian Khusus
t.t	: Tempat tidur
BCG	: Bacillus Calmette Guerin
DPT	: Difteri, Pertusis, Tetanus
TT	: Tetanus Toxoid
IOT	: Industri Obat Tradisional/ <i>Traditional Medicine Industry</i>
IKOT	: Industri Kecil Obat Tradisional/ <i>Traditional Medicine Small</i>
Alkes	: Alat kesehatan/ <i>Health Kits</i>
PKRT	: Perbekalan Kesehatan Rumah tangga/ <i>Household Health Logistics</i>
Kompl	: Komplemen/ <i>Complement</i>
IRTP	: Industri Pangan Produksi Rumah Tangga/ <i>Foods Home Industry</i>
PBF	: Pedagang Besar Farmasi/ <i>Pharmacy Whole-seller</i>
GFK	: Gudang Farmasi Kab/Kota/Regency/ <i>Municipality Pharmacy Warehouse</i>
RB	: Rumah Bersalin/ <i>Delivery House</i>
Pustu	: Puskesmas pembantu/ <i>Auxiliary Public Health Center</i>
BP	: Balai Pengobatan/ <i>Polyclinic</i>
TPS	: Tempat Pembuangan Sementara / <i>landfill</i>
Jamkesmas	: Jaminan kesehatan masyarakat miskin/ <i>Poor public health insurance</i>
PJKMU	: Program Jaminan Kesehatan Masyarakat Umum
SIUP	: Surat Ijin Usaha Perdagangan/ <i>Trading Permission Letter</i>
TDP	: Tanda Daftar Perusahaan/ <i>Company Registration Identity</i>
API	: Angka Pengenal Importir/ <i>Importer's Identity Number</i>

01

GEOGRAFI DAN IKLIM *GEORGRAPHY AND CLIMATE*

<https://deliserdangkab.bps.go.id>



PENJELASAN TEKNIS

1. Secara Geografis letak Kecamatan Gunung Mariah terletak pada garis 3°05' - 3°14' Lintang Utara dan 98°678' - 98°719' Bujur Timur.
2. Kecamatan Gunung Mariah berbatasan dengan Kecamatan dan Kota lain : di sebelah Utara berbatasan dengan Kecamatan STM Hulu, di sebelah Timur dengan Kabupaten Simalungun, di sebelah Selatan berbatasan dengan Kecamatan Dolok Silau Kabupaten Simalungun, dan di sebelah Barat berbatasan dengan Kabupaten Karo.
3. Wilayah Kecamatan Gunung Mariah seluas 76,65 km², dengan desa terluas adalah desa Marjanji Tengah seluas 9,58 km² dan desa terkecil adalah desa Pekan Gunung Mariah 0,68 km².
4. Kecamatan Gunung mariah adalah daerah yang beriklim tropis dengan dua musim yaitu musim hujan dan musim kemarau. Musim hujan dan musim kemarau biasanya ditandai dengan jumlah hari hujan pada tiap bulan terjadinya musim.
5. Kecamatan Gunung Mariah terdiri dari 12 Desa. Desa tersebut adalah Desa.Kuta Bayu, Desa Gunung Sinembah, Desa Gunung Paribuan, Desa Simempar, Desa

TECHNICAL NOTES

1. *Geographically, the location of Namorambe Subdistrict is located on lines 3°05' - 3°14' North Latitude and 98°678' - 98°719' East Longitude.*
2. *Gunung Mariah Subdistrict is bordered by Subdistricts and Other Cities : in the north it is bordered by STM Hilir, in the east with Simalungun Subdistrict, in the south bordering Dolok Silau Subdistrict, and in the west bordering Karo Subdistrict.*
3. *The Gunung Mariah Subdistrict area is 76,65 km², with the widest village being Marjanji Tengah village with an area of 9.58 km² and the smallest village is the Pekan Gunung Mariah village covering an area of 0.68 km².*
4. *Gunung Mariah Subdistrict is a tropical area with two seasons, namely the rainy season and the dry season. The rainy season and the dry season are usually marked by the number of rainy days in each month of the season.*
5. *Gunung Mariah Subdistrict consists of 36 villages. The villages include is Kuta Bayu village, Gunung Sinembah Village, Simempar Village, Gunung Seribu Village,*

1. Gunung Seribu, Desa Kuta Tengah, Desa Pekan Gunung Meriah, Desa Gunung Meriah, Desa Bintang Meriah, Desa Ujung Meriah, Desa Marjanji Pematang, Desa Marjanji Tengah
1. *Kuta Tengah Village, Pekan Gunung Meriah Village, Gunung Meriah Village, Bintang Meriah Village, Ujung Meriah Village, Marjanji Pematang Village, Marjanji Tengah Village*

<https://deliserdangkab.bps.go.id>

ULASAN

1. 1 Keadaan Geografi

Kecamatan Gunung Meriah merupakan salah satu Kecamatan yang berada di Kabupaten Deli Serdang. Secara geografis Kecamatan Gunung Meriah berada 3°05' - 3°14' Lintang Utara dan 98°678' - 98°719' Bujur Timur. dengan ketinggian 23 – 252 m di atas permukaan laut.

Kecamatan Gunung Meriah menempati area seluas 62,30 km² dan memiliki kontur tanah Hamparan dan berbukit.

2. 1 Keadaan Iklim

Di Kecamatan Gunung Meriah dikenal hanya dua musim, yaitu musim kemarau dan penghujan. Pada bulan Januari sampai dengan April arus angin yang bertiup tidak banyak mengandung uap air, sehingga mengakibatkan musim kemarau. Sebaliknya pada bulan Juni sampai dengan Desember arus angin yang banyak mengandung uap air berhembus sehingga terjadi musim hujan. Keadaan ini berganti setiap beberapa bulan setelah melewati masa peralihan pada bulan april-mei dan Desember-Januari.

Menurut catatan Stasiun Klimatologi Sampali, pada tahun 2021 terdapat rata-rata 13 hari hujan perbulan dengan rata-rata volume curah hujan sebanyak rata-rata 195 mm. Curah hujan terbesar terjadi pada bulan Juli yaitu 381 mm. Sedangkan curah hujan paling kecil terjadi pada bulan Januari sebesar 43 mm.

DESCRIPTION

1. 1 Geography Condition

Gunung Meriah Subdistrict is one of the Subdistricts located in Deli Serdang Regency. Geographically, Gunung Meriah Subdistrict is 3°05' - 3°14' North Latitude and 98°678' - 98°719' East Longitude. with a height of 23 – 252 m above sea level.

Gunung Meriah Subdistrict occupies an area of 62.30 km² and has a flat plain

2. 1 Keadaan Iklim

In Gunung Meriah Subdistrict there are only two seasons, the dry and rainy seasons. In January to May the wind currents that blow do not contain much moisture, resulting in a dry season. Conversely, in June to December, wind currents that contain a lot of water vapor blow so that the rainy season occurs. This situation changes every half year after passing through the transition period in May-June and December-January.

According to Sampali Climatology Station records, in 2021 there is an average of 13 rainy days per month with an average rainfall volume of 195 mm. The greatest rainfall occurred in Agustus, which was 381 mm. While the smallest rainfall occurred in Maret amounted to 43 mm.

1.1 KEADAAN GEOGRAFI GEOGRAPHY CONDITION

Tabel 1.1.1 Luas Wilayah Menurut Desa/Kelurahan di Kecamatan Gunung Meriah, 2021
Table Total Area by Village in Gunung Meriah Subdistrict, 2021

Desa Village	Luas Total Area (km²/sq.km)	Persentase terhadap Luas Kecamatan Percentage to Subdistrict's Area
<i>(1)</i>	<i>(2)</i>	<i>(3)</i>
Kuta Bayu	6,16	8,04
Gunung Sunembah	7,53	9,82
Gunung Paribuan	7,53	9,82
Simempar	4,11	5,36
Gunung Seribu	8,90	11,61
Kuta Tengah	6,16	8,04
Pekan Gunung Meriah	0,68	0,89
Gunung Meriah	6,84	8,93
Bintang Meriah	6,84	8,93
Ujung Meriah	5,48	7,14
Marjanji Pematang	6,84	8,93
Marjanji Tengah	9,58	12,50
Gunung Meriah	76,65	100,00

Sumber/Source : Kantor Desa se-Kecamatan Gunung Meriah
Village office at Gunung Meriah subdistrict

Tabel 1.1.2 Jarak Kantor Desa ke Kantor Kecamatan dan Jarak Kantor Desa ke Ibu kota Kabupaten di Kecamatan Gunung Meriah, 2021
Table *Distance from Village Office to Subdistrict Office and Distance from Village Office to Regency Capital in Gunung Meriah Subdistrict, 2021*

Desa Village	Jarak Kantor Desa ke Kantor Kecamatan Distance of the Village Office to the Subdistrict Office (km/km)	Jarak Kantor Desa ke Ibu Kota Kabupaten Distance of the Village Office to the Regency Office (km/km)
(1)	(2)	
Kuta Bayu	7	73
Gunung Sunembah	7	63
Gunung Paribuan	6	71
Simempar	6	70
Gunung Seribu	2	70
Kuta Tengah	3	68
Pekan Gunung Meriah	3	60
Gunung Meriah	2	65
Bintang Meriah	3	60
Ujung Meriah	7	60
Marjanji Pematang	1	65
Marjanji Tengah	3	60

Sumber/Source : Kantor Desa se-Kecamatan Gunung Meriah
Village office at Gunung Meriah subdistrict

Tabel 1.1.3 Tinggi Wilayah di Atas Permukaan Laut (DPL) dan Kontur Tanah Menurut Desa/Kelurahan di Kecamatan Gunung Meriah, 2021
Table The height of the area above sea level (DPL) and the land contour according to the village in Gunung Meriah Subdistrict, 2021

Desa Village	Tinggi MDPL (m) High above sea level (m)	Kontur Tanah Land Contour
(1)	(2)	(3)
Kuta Bayu	...	Lereng
Gunung Sinembah	...	Lereng
Gunung Paribuan	...	Lereng
Simempar	...	Lereng
Gunung Seribu	...	Hamparan
Kuta Tengah	...	Hamparan
Pekan Gunung Meriah	...	Hamparan
Gunung Meriah	...	Hamparan
Bintang Meriah	...	Hamparan
Ujung Meriah	...	Hamparan
Marjanji Pematang	...	Hamparan
Marjanji Tengah	...	Hamparan

Catatan/ Note: ... Data Tidak tersedia/ Data not available

Sumber/Source: Badan Pusat Statistik Kabupaten Deli Serdang
 BPS - Statistics of Deli Serdang Regency

Tabel 1.1.4
Table

Tinggi Wilayah di Atas Permukaan Laut (DPL) dan Kontur Tanah Menurut Desa/Kelurahan di Kecamatan Gunung Meriah, 2021

The height of the area above sea level (DPL) and the land contour according to the village in Gunung Meriah Subdistrict, 2021

Desa Village	Lintang Latitude	Bujur Longitude
(1)	(2)	(3)
Kuta Buyu	3°05'	98°69'
Gunung Sinembah	3°07'	98°678'
Gunung Paribuan	3°08'	98°689'
Simempar	3°08'	98°689'
Gunung Seribu	3°12'	98°686'
Kuta Tengah	3°14'	98°716'
Pekan Gunung Meriah	3°11'	98°687'
Gunung Meriah	3°12'	98°689'
Bintang Meriah	3°12'	98°700'
Ujung Meriah	3°14'	98°719'
Marjanji Pematang	3°13'	98°697'
Marjanji Tengah	3°13'	98°708'

Sumber/Source: Badan Pusat Statistik Kabupaten Deli Serdang
BPS - Statistics of Deli Serdang Regency

1.2 KEADAAN IKLIM CLIMATIC CONDITION

Tabel 1.2.1 Pengamatan unsur iklim Menurut Bulan di Kecamatan Gunung Meriah, 2021
Table *Observation of climate elements by month in Gunung Meriah District, 2021*

Bulan/ month	Hari Hujan Rainy Day (Day)	Curah Hujan Rainfall (mm)
(1)	(2)	(3)
Januari/ January	6	43
Februari/ February	6	70
Maret/ March	7	116
April/ April	17	339
Mei/ May	18	325
Juni/ June	12	245
Juli/ July	17	381
Agustus/ August	15	247
September/ September	*	*
Oktober/ October	15	56
November/ November	13	60
Desember/ December	20	263

Catatan/ Note : * Data tidak tersedia/ Data not Available

Sumber/ Source : Badan Meteorologi, Klimatologi, dan Geofisika Stasiun Klimatologi Deli Serdang Stasiun Pengamatan BPP STM hulu

02

PEMERINTAHAN
GOVERNMENT

<https://deliserdangkab.bps.go.id>



PENJELASAN TEKNIS**TECHNICAL NOTES**

- | | |
|---|--|
| <p>1. Pegawai Negeri Sipil atau PNS merupakan warga negara Indonesia yang dapat memenuhi syarat tertentu untuk diangkat menjadi Pejabat Aparatur Sipil Negara secara tetap oleh pejabat pembina kepegawaian dengan tujuan menduduki jabatan pemerintahan. Hal ini diatur berdasarkan UU Republik Indonesia Nomor 5 tahun 2014 berkaitan dengan ASN.</p> | <p>1. <i>Civil Servants or PNS are Indonesian citizens who can meet certain requirements to be appointed as State Civil Service Officials on a permanent basis by civil servants with the aim of occupying government positions. This is regulated based on Law of the Republic of Indonesia Number 5 of 2014 concerning Civil Servants/ASN.</i></p> |
| <p>2. Susunan Pemerintahan Kecamatan terdiri dari Camat, Sekretaris Kecamatan, Kasi-kasi, Staf Kecamatan serta Perangkat Kecamatan Lainnya.</p> | <p>2. <i>The composition of the District Government consists of the Head of the Sub-District, the District Secretary, the Kasi-Kasi, District Staff and Other District Apparatus.</i></p> |
| <p>3. Susunan pemerintahan Desa terdiri dari Kepala Desa, Sekretaris Desa, Kasi-kasi, dan Staf serta Perangkat Desa Lainnya Seperti Kepala Dusun/Kepala Lingkungan</p> | <p>3. <i>The structure of the Village government consists of the Village Head, Village Secretary, Kasi-Kasi, and other Village Staff and Apparatus such as the Head of the Hamlet/ Head of the Environment</i></p> |

ULASAN**DESCRIPTION****2.1 Wilayah Administratif**

Administrasi pemerintahan Kecamatan Gunung Meriah terdiri dari 12 Desa yang seluruhnya telah definitif dan 19 Dusun. Dari 12 kepala desa di Kecamatan Gunung Meriah semua dikepalai oleh laki-laki

2.2 Sumber Daya Manusia

Jumlah Pegawai Negeri Sipil (PNS) otonomi daerah di Kantor Camat Gunung Meriah tahun 2021 berjumlah 14 orang.

Jika dirinci menurut Jenis Kelamin, sebagian besar adalah laki laki yaitu mencapai 78,57 persen atau sebesar 11 pegawai.

2.1 Administrative Area

The administration of Gunung Meriah Sub-district consists of 12 definitive villages and 19 hamlets. Of the 12 village heads in Gunung Meriah sub-district, all are headed by men

2.2 Human Resources

The number of regional autonomy Civil Servants (PNS) at the Blue-Blue Camat Office in 2021 is 14 people.

If broken down by gender, most of them are male, reaching 78.57 percent or 11 employees.

2.1 WILAYAH ADMINISTRATIF

ADMINISTRATIF AREA

Tabel 2.1.1 Jumlah Dusun/ Lingkungan dan Jumlah Perangkat Desa di Kecamatan Gunung Meriah, 2021
Number of Villages and Number of village official in Gunung Meriah Subdistrict, 2021

Desa Village	Dusun/Lingkungan Hamlets/ Neighbourhood	Perangkat Desa/ Village Official
(1)	(2)	(3)
Kuta Buyu	1	6
Gunung Sinembah	2	8
Gunung Paribuan	2	8
Simempar	1	7
Gunung Seribu	2	8
Kuta Tengah	1	6
Pekan Gunung Meriah	1	6
Gunung Meriah	2	8
Bintang Meriah	1	7
Ujung Meriah	1	7
Marjanji Pematang	2	8
Marjanji Tengah	3	9
Gunung Meriah	19	88

Sumber/Source: Potensi Desa 2021
2021 village potential

Tabel 2.1.2 Jumlah Anggota Badan Permusyawaratan Desa dan Jumlah Kegiatan Musyarah yang dilakukan, 2021
Table Number of Village Consultative Body Members and Number of Deliberation Activities carried out, 2021

Desa Village	Anggota BPD BPD Member's	Jumlah Kegiatan Musyawarah yang dilakukan Number of Deliberation Activities carried out
(1)	(2)	(3)
Kuta Buyu	4	10
Gunung Sinembah	4	10
Gunung Paribuan	4	10
Simempar	4	10
Gunung Seribu	4	10
Kuta Tengah	4	10
Pekan Gunung Meriah	4	10
Gunung Meriah	4	10
Bintang Meriah	4	10
Ujung Meriah	4	10
Marjanji Pematang	4	10
Marjanji Tengah	4	10

Sumber/Source: Badan Pusat Statistik Kabupaten Deli Serdang
 BPS - Statistics of Deli Serdang Regency

2.1 SUMBER DAYA MANUSIA HUMAN RESOURCES

Tabel 2.2.1 Jumlah Pegawai Negeri Sipil Menurut Tingkat Kepangkatan dan Jenis Kelamin di Kantor Camat Gunung Meriah, 2021
Number of Civil Servant by Hierarchy and sex in Gunung Meriah Subdistrict Office, 2021

Pangkat/Golongan/Ruang <i>Hierarchy</i>	Laki-laki <i>Male</i>	Perempuan <i>Female</i>	Jumlah <i>Total</i>
(1)	(2)	(3)	(4)
1. I/A (Juru Muda)	-	-	-
2. I/B (Juru Muda Tingkat I)	-	-	-
3. I/C (Juru)	-	-	-
4. I/D (Juru Tingkat I)	-	-	-
Golongan I/Range I	-	-	-
5. II/A (Pengatur Muda)	-	-	-
6. II/B (Pengatur Muda Tingkat I)	2	-	2
7. II/C (Pengatur)	-	-	-
8. II/D (Pengatur Tingkat I)	2	-	2
Golongan II/Range II	4	-	4
9. III/A (Penata Muda)	1	-	1
10. III/B (Penata Muda Tingkat I)	2	1	3
11. III/C (Penata)	2	1	3
12. III/D (Penata Tingkat I)	1	1	2
Golongan III/Range III	6	3	9
13. IV/A (Pembina)	-	-	-
14. IV/B (Pembina Tingkat I)	1	-	1
15. IV/C (Pembina Utama Muda)	-	-	-
16. IV/D (Pembina Utama Madya)	-	-	-
17. IV/E (Pembina Utama)	-	-	-
Golongan IV/Range IV	1	-	1
Jumlah/ Total	11	3	14

Sumber/Source : Kantor Camat Kecamatan Gunung Meriah/
Gunung Meriah Subdistrict Head Office

Tabel 2.2.2 Jumlah Pegawai Negeri Sipil Menurut Tingkat Pendidikan dan Jenis Kelamin pada Kantor Camat Gunung Meriah, 2021
Number of Civil Servants by Educational Level and Sex in Gunung Meriah Subdistrict Office, 2021

Tingkat Pendidikan <i>Educational Level</i>	Laki-laki <i>Male</i>	Perempuan <i>Female</i>	Jumlah <i>Total</i>
(1)	(2)	(3)	(4)
Sampai dengan SD <i>Up to Primary School</i>	-	-	-
SMP/Sederajat <i>General Vocational Junior High School</i>	-	-	-
SMA/Sederajat <i>General/Vocational Senior High School</i>	4	3	7
Diploma I, II/Akta I, II <i>Diploma I, II/Akta I, II</i>	-	-	-
Diploma III/Akta III/Sarjana Muda <i>Diploma III/Akta III/Bachelor</i>	4	1	5
Tingkat Sarjana/Doktor/Ph.D <i>University Graduates</i>	2	-	2
Jumlah/ Total	10	4	14

Sumber/Source : Kantor Camat Kecamatan Gunung Meriah/
 Gunung Meriah Subdistrict Head Office

03

PENDUDUK
POPULATION



PENJELASAN TEKNIS

1. **Laju pertumbuhan penduduk** adalah angka yang menunjukkan persentase penambahan penduduk dalam jangka waktu tertentu.
2. **Kepadatan penduduk** adalah rasio banyaknya penduduk per kilometer persegi.
3. **Rasio jenis kelamin** adalah perbandingan antara penduduk laki-laki dan penduduk perempuan pada suatu wilayah dan waktu tertentu. Biasanya dinyatakan dengan banyaknya penduduk laki-laki
4. **Rumah tangga** adalah seseorang atau sekelompok orang yang mendiami sebagian atau seluruh bangunan fisik/sensus dan biasanya tinggal bersama serta pengelolaan makan dari satu dapur. Yang dimaksud makan dari satu dapur adalah jika pengurusan kebutuhan sehari-harinya dikelola bersama-sama menjadi satu
5. **Anggota rumah tangga** adalah semua orang yang biasanya bertempat tinggal di suatu rumah tangga, baik yang berada di rumah pada waktu pencacahan maupun yang sementara tidak ada.
6. **Rata-rata anggota rumah tangga** adalah angka yang menunjukkan rata-rata jumlah anggota rumah tangga per rumah tangga.

TECHNICAL NOTES

1. **The growth rate of population** is the number that show percentage of population growth within a specified period.
2. **Population density** is ratio of population per square kilometer.
3. **Sex ratio** is the ratio of males population to females population in a given area and time, usually expressed as the number of males for every 100 females.
4. **Household** is an individual or group of people living in a physical/census building unit or part of it and usually commit on a common provision for food and other essentials of living. Common provision for food means one organising daily needs for all of household members.
5. **Household member** are those who usually lives in a household regardless of their location at the time of enumeration.
6. **Average household size** is the average number of household members per household.

7. **Penduduk usia kerja** adalah penduduk yang berumur 15 tahun ke atas.
8. **Angkatan kerja** adalah penduduk usia kerja (15 tahun ke atas) yang bekerja, punya pekerjaan namun sementara tidak bekerja, dan pengangguran.
9. **Bekerja** adalah kegiatan ekonomi yang dilakukan oleh seseorang dengan maksud memperoleh atau membantu memperoleh pendapatan atau keuntungan dan lamanya bekerja paling sedikit 1 jam secara terus menerus dalam seminggu yang lalu (termasuk pekerja keluarga tanpa upah yang membantu dalam suatu usaha/kegiatan ekonomi).
10. **Lapangan usaha** adalah bidang kegiatan dari pekerjaan/tempat bekerja di mana seseorang bekerja. Klasifikasi lapangan usaha mengikuti Klasifikasi Baku Lapangan Usaha Indonesia (KBLI) dalam 1 digit.
11. **Status pekerjaan** adalah kedudukan seseorang dalam unit usaha/kegiatan dalam melakukan pekerjaan.
7. **Working age population** is persons of 15 years and over.
8. **Labor force** or economically active are persons of 15 years and over, who in the previous week were working, temporarily absent from work but having jobs, and unemployment.
9. **Working** is economic activity conducted by a person and intended to earn income by doing work or helping to do work at least one hour continuously during the reference week (including unpaid family worker/s for any economic activity).
10. **Industry is field** of a person's activity or establishment. The classification of industries follows the Indonesia Standard Industrial Classification (KBLI) in one digit.
11. **Employment status** is the status of a person at his place of work or establishment where he was employed.

ULASAN**DESCRIPTION****3.1 Penduduk**

Jumlah penduduk Kecamatan Gunung Meriah keadaan Tahun 2021 berdasarkan data dari Dinas Kependudukan dan Pencatatan Sipil Kabupaten Deli Serdang Tahun 2021 sebesar 3.012 jiwa dengan kepadatan penduduk sebesar 39,30 jiwa per km².

Perbandingan jumlah penduduk laki-laki pada tahun 2021 dengan penduduk perempuannya dengan rasio jenis kelamin sebesar 96 yang artinya setiap 100 penduduk perempuan terdapat 96 penduduk laki-laki.

Pada tahun 2021, Desa Gunung Meriah merupakan Desa dengan jumlah penduduk terbesar dengan tingkat persebaran penduduk sebesar 13,31 persen sedangkan desa Simempar adalah yang terkecil yaitu 4.05 persen. Untuk Desa terpadat urutan pertama adalah Desa Pekan Gunung Meriah dengan 358,82 penduduk per km² disusul desa Gunung Meriah dengan kepadatan 58,63 jiwa per km² dan yang terjarang adalah desa Bintang Meriah yang hanya 19,74 jiwa per km².

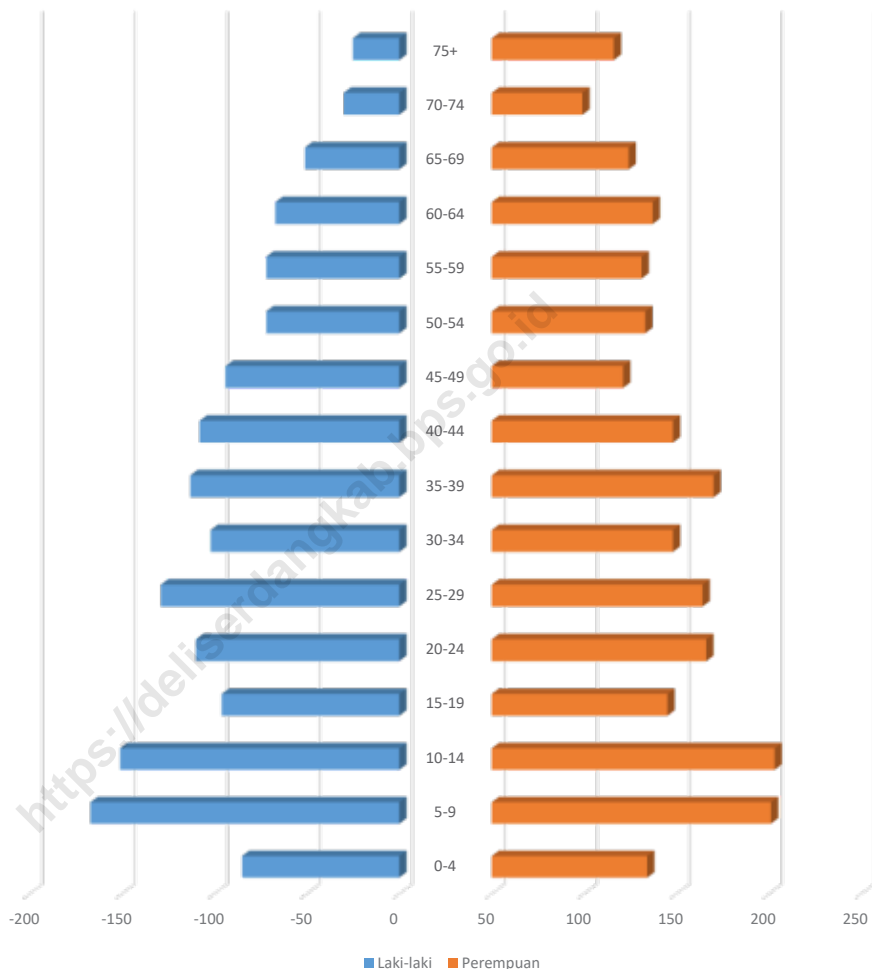
3.1 Population

The population of the Gunung Meriah Subdistrict in 2021 based on data from the Deli Serdang Regency Population and Civil Registration Office in 2021 is 3,012 people with a population density of 39.30 people per km².

The comparison of the male population in 2021 with the female population with a sex ratio of 100, which means that for every 100 female population there are 96 male residents.

In 2021, Gunung Meriah Village is the village with the largest population with a population distribution rate of 13.31 percent, while Simempar village is the smallest at 4.05 percent. For the most populous village, the first order is PEkan Gunung Meriah Village with 358.85 inhabitants per km², followed by Gunun Meriah Village with a density of 58.63 people per km² and the rarest is Bintang Meriah village which is only 19.74 people per km².

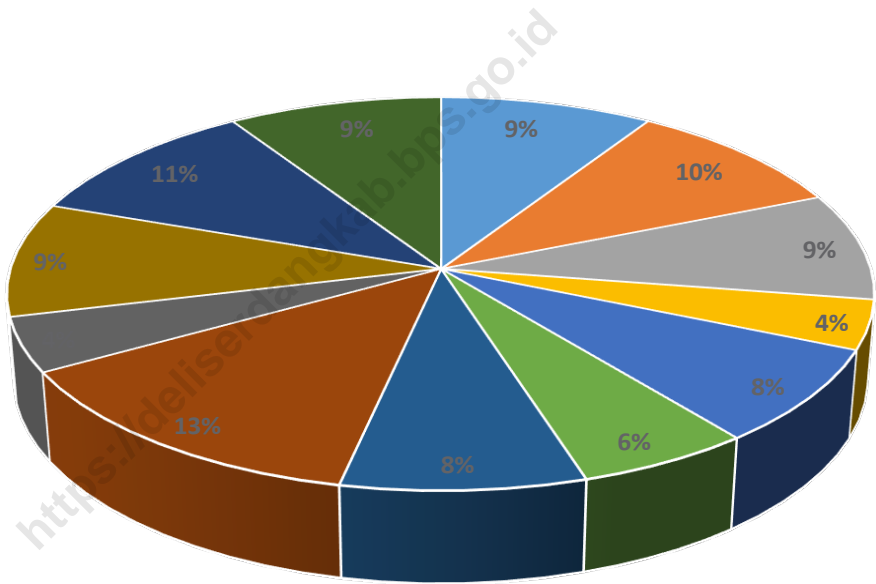
Gambar 3.1 Piramida Penduduk Kecamatan Gunung Meriah, 2021
Figures Population Piramide of Gunung Meriah SubDistrict



Sumber/Source : Dinas Kependudukan dan Pencatatan Sipil Kabupaten Deli Serdang/
 Department of Population and Civil Registration

Gambar 3.2 **Persentase Penduduk di Kecamatan Gunung Meriah (%)**
Figures **Percentage of Population in Gunung Meriah Subdistrict (%)**

- Kuta Buyu
- Gunung Sinembah
- Gunung Paribuan
- Simempar
- Gunung Seribu
- Kuta Tengah
- Pekan Gunung Meriah
- Gunung Meriah
- Bintang Meriah
- Ujung Meriah
- Marjanji Pematang
- Marjanji Tengah



Sumber/Source : Dinas Kependudukan dan Pencatatan Sipil Kabupaten Deli Serdang/
 Department of Population and Civil Registration

3.1 PENDUDUK POPULATION

Tabel 3.1.1
Table

Penduduk, Persentase Penduduk, Kepadatan Penduduk, Rasio Jenis Kelamin Menurut Desa di Kecamatan Gunung Meriah, 2021
Population, Percentage Distribution of Population Density, and Sex Ratio by Village in Gunung Meriah Subdistrict, 2021

Desa Village	Penduduk Population	Persentase Penduduk Percentage of Total Population
(1)	(2)	(3)
Kuta Buyu	269	8,93
Gunung Sinembah	293	9,73
Gunung Paribuan	266	8,83
Simempar	122	4,05
Gunung Seribu	237	7,87
Kuta Tengah	175	5,81
Pekan Gunung Meriah	244	8,10
Gunung Meriah	401	13,31
Bintang Meriah	135	4,48
Ujung Meriah	283	9,40
Marjanji Pematang	316	10,49
Marjanji Tengah	271	9,00
Gunung Meriah	3 012	100,00

Lanjutan Tabel/*Continued Table* 3.1.1

Desa Village	Kepadatan Penduduk (per km²) Population Density per sq.km²	Rasio Jenis Kelamin Sex Ratio
(1)	(4)	(5)
Kuta Buyu	43,67	95
Gunung Sinembah	38,91	106
Gunung Paribuan	35,33	90
Simempar	29,68	114
Gunung Seribu	26,63	104
Kuta Tengah	28,41	90
Pekan Gunung Meriah	358,82	95
Gunung Meriah	58,63	89
Bintang Meriah	19,74	101
Ujung Meriah	51,64	93
Marjanji Pematang	46,20	98
Marjanji Tengah	28,29	88
Gunung Meriah	39,30	96

Sumber/*Source* : Dinas Kependudukan dan Pencatatan Sipil Kabupaten Deli Serdang/
Department of Population and Civil Registration

Tabel 3.1.2 Jumlah Penduduk Menurut Jenis Kelamin di Kecamatan Gunung Meriah (jiwa), 2021
Table Number of Population by Gender in Gunung Meriah Subdistrict (people), 2021

Desa Village	Laki-laki Men	Perempuan Women	Jumlah Total
(1)	(2)	(3)	(4)
Kuta Buyu	131	138	269
Gunung Sinembah	151	142	293
Gunung Paribuan	126	140	266
Simempar	65	57	122
Gunung Seribu	121	116	237
Kuta Tengah	83	92	175
Pekan Gunung Meriah	119	125	244
Gunung Meriah	189	212	401
Bintang Meriah	68	67	135
Ujung Meriah	136	147	283
Marjanji Pematang	156	160	316
Marjanji Tengah	127	144	271
Gunung Meriah	1 472	1 540	3 012

Sumber/Source : Dinas Kependudukan dan Pencatatan Sipil Kabupaten Deli Serdang/
 Department of Population and Civil Registration

Tabel 3.1.3
Table

**Jumlah Penduduk Menurut Kelompok Umur dan Jenis Kelamin
di Kecamatan Gunung Meriah (jiwa), 2021**
*Total Population by Age Group and Gender in Gunung Meriah
Subdistrict (Person), 2021*

Desa/Kelurahan Village/Urban	Jenis Kelamin/ Sex		Jumlah/ Total
	Laki-laki/ Male	Perempuan/ Female	
(1)	(2)	(3)	
0-4	85	84	169
5-9	167	151	318
10-14	151	153	304
15-19	96	95	191
20-24	110	116	226
25-29	129	114	243
30-34	102	98	200
35-39	113	120	233
40-44	108	98	206

Lanjutan Tabel/Continued Table 3.1.3

Desa/Kelurahan Village/Urban	Jenis Kelamin/ Sex		Jumlah/ Total
	Laki-laki/ Male	Perempuan/ Female	
(1)	(2)	(3)	
45-49	94	71	165
50 - 54	72	83	155
55-59	72	81	153
60 - 64	67	87	154
65 - 69	51	74	125
70 - 74	30	49	79
75 +	25	66	91
Total	1 472	1 540	3 012

Sumber/Source : Dinas Kependudukan dan Pencatatan Sipil Kabupaten Deli Serdang/
Department of Population and Civil Registration

04

SOSIAL DAN KESEJAHTERAAN RAKYAT *SOCIAL AND WELFARE*



PENJELASAN TEKNIS

1. **Tidak/belum pernah sekolah** adalah mereka yang tidak pernah atau belum pernah terdaftar dan tidak pernah atau belum pernah aktif mengikuti pendidikan di suatu jenjang pendidikan formal. Termasuk juga yang tamat/belum tamat taman kanak-kanak tetapi tidak melanjutkan ke sekolah dasar.
2. **Masih bersekolah** adalah mereka yang terdaftar dan aktif mengikuti pendidikan formal dan nonformal (Paket A, B, atau C), baik pendidikan dasar, menengah maupun pendidikan tinggi. Bagi mahasiswa yang sedang cuti dianggap masih bersekolah.
3. **Tidak bersekolah lagi** adalah mereka yang pernah terdaftar dan aktif mengikuti pendidikan di suatu jenjang pendidikan formal dan nonformal (Paket A, B, atau C), tetapi pada saat pencacahan tidak lagi terdaftar dan tidak aktif mengikuti pendidikan.
4. **Tamat sekolah** adalah menyelesaikan pelajaran yang ditandai dengan lulus ujian akhir pada kelas atau tingkat terakhir suatu jenjang pendidikan di sekolah negeri maupun swasta dengan mendapatkan tanda tamat belajar/ijazah. Seseorang yang belum mengikuti pelajaran pada kelas tertinggi tetapi telah mengikuti ujian akhir dan lulus dianggap tamat sekolah.

TECHNICAL NOTES

1. **Not/never attending school** is someone who has never attended or never been registered in a formal education, such as primary, secondary, and tertiary education. Those who just completed kindergarten are considered as never attended school.
2. **Attending school** is someone who is currently attending primary, secondary, or tertiary education, including package A, package B, or package C. College student who postpones his/her study is considered as attending school.
3. **Not attending school anymore** is someone who had enrolled and participated in formal and non-formal education in the past including package A, package B, or package C, but currently does not attend school.
4. **Completed particular level of education** is someone who has completed particular level of education in private or public school and accepting graduation certificate. Someone who has never attended the highest grade but passed the final exam is considered as completed particular level of education.

5. **Rumah Sakit** adalah tempat pemeriksaan dan perawatan kesehatan, biasanya berada di bawah pengawasan dokter/tenaga medis, yang melayani penderita yang sakit untuk berobat rawat jalan atau rawat inap.
 6. **Poliklinik** adalah sarana kesehatan yang dipakai untuk pelayanan berobat jalan, biasanya berada di bawah pengawasan dokter/tenaga medis.
 7. **Puskesmas (Pusat Kesehatan Masyarakat)** adalah unit pelaksana teknis dinas kesehatan kabupaten/ kota yang mempunyai fungsi utama sebagai penyelenggara pelayanan kesehatan tingkat pertama. Wilayah kerja puskesmas maksimal adalah satu Kecamatan dan untuk dapat menjangkau wilayah kerjanya, puskesmas mempunyai jaringan pelayanan yang meliputi unit Puskesmas Pembantu (Pustu), unit Puskesmas Keliling (Puskel), dan unit bidan desa/komunitas (Peraturan Menteri Kesehatan RI No. 75 Tahun 2014 Tentang Pusat Kesehatan Masyarakat).
 8. **Apotek** adalah suatu tempat tertentu yang digunakan untuk melakukan pekerjaan kefarmasian, dan penyaluran/ penjualan obat atau bahan farmasi dan perbekalan kesehatan lainnya kepada masyarakat yang dikelola oleh tenaga apoteker.
5. **Hospital** is a place for health check, usually controlled/supervised by doctors/medical personnel to serve the ill patients to get outpatient or inpatient treatment services.
 6. **Polyclinic** is a health facility in which to get outpatient services, usually under the control of doctor/ medical personnel.
 7. **Public Health Center** is technical implementation unit of regency health department that have the primary function as a first-level health care providers. The working area standard of public health center is one Subdistrict and to reach their working areas, public health centers have a service network covering subsidiary of public health center, mobile public health center units, and midwife units (Regulation of the Minister of Health of Indonesia Number 75 Year 2014 about Public Health Center).
 8. **Pharmacy** is a specific place that is used for pharmaceutical jobs, and distribution/sale of drugs/ pharmaceuticals and other medical supplies to people that are administered by trained pharmacist

ULASAN**DESCRIPTION****4.1 Pendidikan**

Pada tahun 2021 terdapat 2 buah Taman Kanak-Kanak (TK) di Bawah Kementerian Pendidikan dan Kebudayaan di Kecamatan Gunung Meriah dengan jumlah murid 14 orang dan guru sebanyak 2 orang. Sementara itu untuk sekolah dasar (SD) terdapat 6 sekolah dengan jumlah murid dan guru masing-masing 403 orang dan 46 orang.

Sekolah Menengah Pertama (SMP) di Kecamatan Gunung Meriah adalah sebanyak 1 sekolah, 195 murid dan 11 guru. Pada tahun yang sama, jumlah Sekolah Menengah Atas (SMA) adalah 1 sekolah dengan jumlah murid 142 orang dan guru 12 orang. Sedangkan untuk Sekolah Menengah Kejuruan (SMK) terdapat dan Madrasah di Kecamatan Gunung Meriah Hingga Akhir tahun 2021 belum ada sarana yang dimiliki.

4.2 Kesehatan

Pada tahun 2021 Kec Gunung Meriah memiliki puskesmas sebanyak 2 unit sedangkan untuk sarana kesehatan yang lain seperti Rumah Sakit, Balai Pengobatan swasta dan apotek hingga akhir tahun 2021 belum ada sarana.

4.1 Education

In 2021 there will be 2 Kindergartens (TK) under the Ministry of Education and Culture in Gunung Meriah District with 14 students and 2 teachers. Meanwhile, for elementary schools (SD), there are 6 schools with 403 students and 46 teachers, respectively.

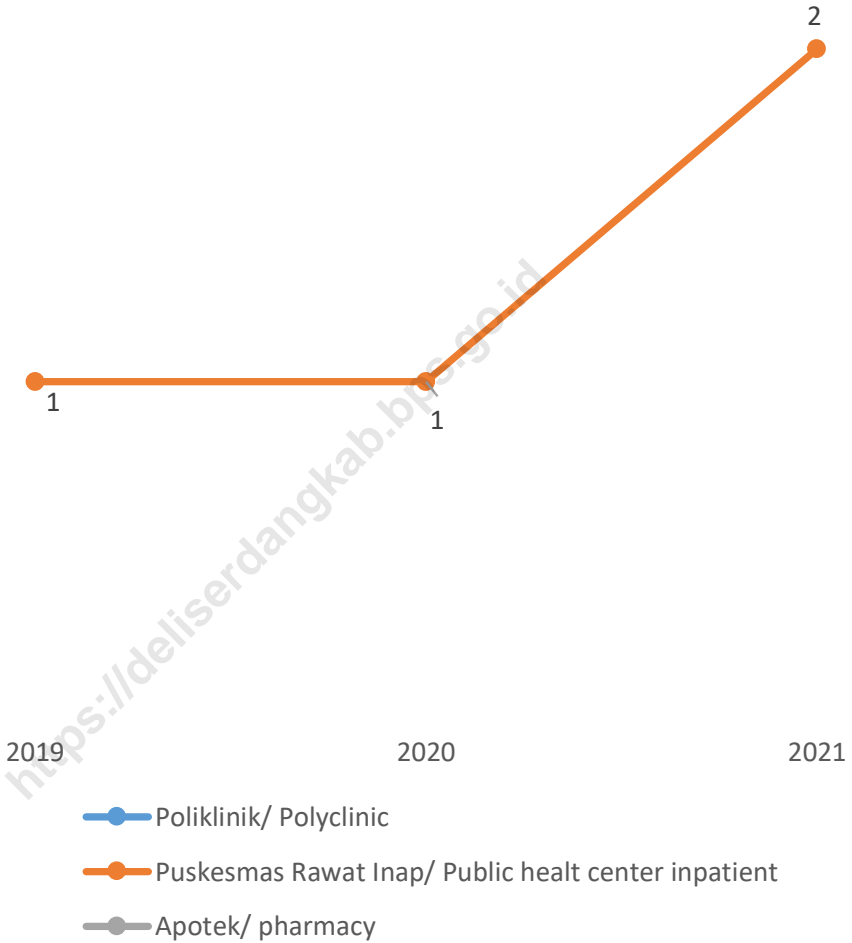
Junior High Schools (SMP) in Gunung Meriah Sub-district are 1 school, 195 students and 11 teachers. In the same year, the number of senior high schools (SMA) was 1 school with 142 students and 12 teachers. Meanwhile, for Vocational High Schools (SMK) there are and Madrasas in Gunung Meriah District Until the end of 2021 there are no facilities.

4.2 Health

In 2021 the Gunung Meriah Sub-district has 2 health centers while for other health facilities such as hospitals, private medical centers and pharmacies until the end of 2021 there are no facilities.

Gambar 4.1
Figures

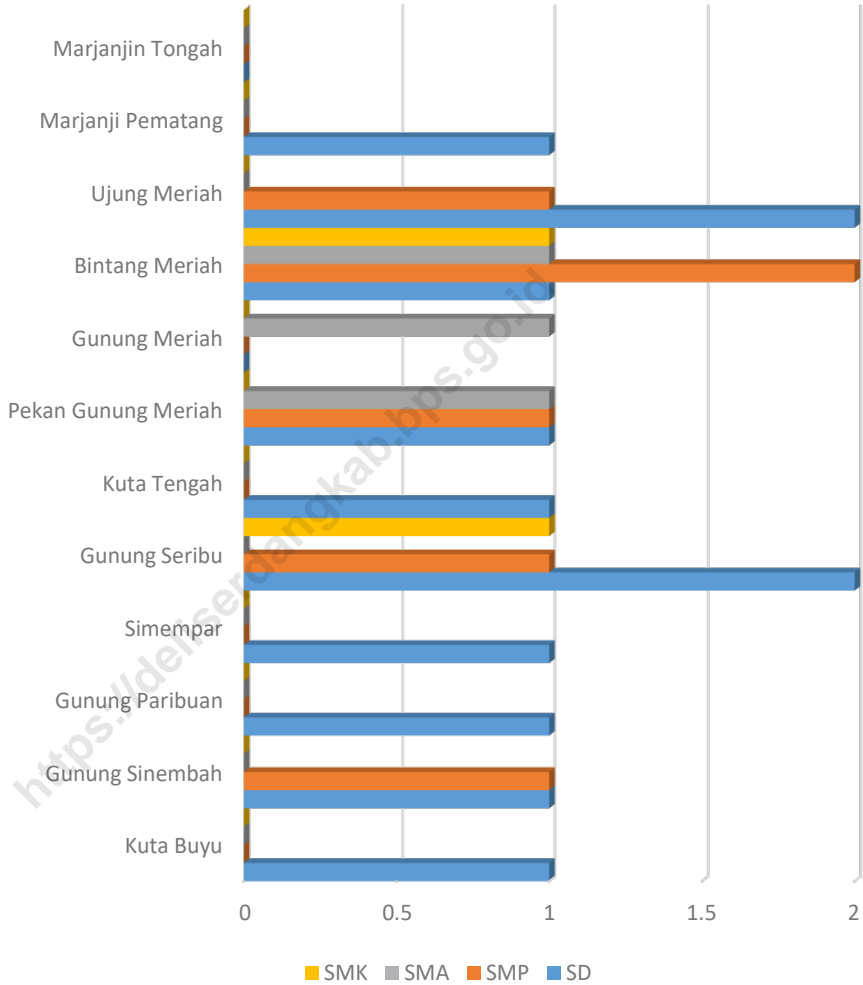
Jumlah Sarana Kesehatan di Kecamatan Gunung Meriah, 2021
Number of Health Facilities in Gunung Meriah District, 2021



Sumber/Source : Potensi Desa 2021/ 2021village potential

Gambar 4.2
Figures

Jumlah Sarana Pendidikan di Kecamatan Gunung Meriah
Number of Education Facilities in Gunung Meriah Subdistrict



Sumber/Source : Potensi Desa 2021/ 2021village potential

4.1 PENDIDIKAN EDUCATION

Tabel 4.1.1 Jumlah Sekolah, Guru, dan Murid Taman Kanak-Kanak (TK) Menurut Desa, 2021
Number of Schools, Teachers, and Pupils in Kindergarten Under The Ministry of Education and Culture by Village, 2021

Desa Village	Sekolah/Schools		
	Negeri Public	Swasta Private	Jumlah Total
(1)	(2)	(3)	(4)
Kuta Buyu	-	-	-
Gunung Sinembah	-	-	-
Gunung Paribuan	-	-	-
Simempar	-	-	-
Gunung Seribu	-	-	-
Kuta Tengah	-	-	-
Pekan Gunung Meriah	-	-	-
Gunung Meriah	-	2	2
Bintang Meriah	-	-	-
Ujung Meriah	-	-	-
Marjanji Pematang	-	-	-
Marjanji Tengah	-	-	-
Gunung Meriah	-	2	2

Lanjutan Tabel/*Continued Table* 4.1.1

Desa <i>Village</i>	Guru / <i>Teachers</i>		
	Negeri <i>Public</i>	Swasta <i>Private</i>	Jumlah <i>Total</i>
(1)	(2)	(3)	(4)
Kuta Buyu	-	-	-
Gunung Sinembah	-	-	-
Gunung Paribuan	-	-	-
Simempar	-	-	-
Gunung Seribu	-	-	-
Kuta Tengah	-	-	-
Pekan Gunung Meriah	-	-	-
Gunung Meriah	-	2	2
Bintang Meriah	-	-	-
Ujung Meriah	-	-	-
Marjanji Pematang	-	-	-
Marjanji Tengah	-	-	-
Gunung Meriah	-	2	2

Lanjutan Tabel/*Continued Table 4.1.1*

Desa Village	Murid/Students		
	Negeri Public	Swasta Private	Jumlah Total
(1)	(2)	(3)	(4)
Kuta Buyu	-	-	-
Gunung Sinembah	-	-	-
Gunung Paribuan	-	-	-
Simempar	-	-	-
Gunung Seribu	-	-	-
Kuta Tengah	-	-	-
Pekan Gunung Meriah	-	-	-
Gunung Meriah	-	-	-
Bintang Meriah	-	14	14
Ujung Meriah	-	-	-
Marjanji Pematang	-	-	-
Marjanji Tengah	-	-	-
Gunung Meriah	-	14	14

Sumber/*Source*: Kementerian Pendidikan dan Kebudayaan, Data Semester Ganji
 Ministry of Educations and Culture, Odd Semester Data

Tabel 4.1.2 Jumlah Sekolah, Guru, dan Murid Sekolah Dasar (SD) di Bawah Kementerian Pendidikan dan Kebudayaan Menurut Desa, 2021
Table Number of Schools, Teachers, and Pupils in Primary Schools Under The Ministry of Education and Culture by Village, 2021

Desa Village	Sekolah/Schools		
	Negeri Public	Swasta Private	Jumlah Total
(1)	(2)	(3)	(4)
Kuta Buyu	1	-	1
Gunung Sinembah	1	-	1
Gunung Paribuan	1	-	1
Simempar	-	-	-
Gunung Seribu	-	-	-
Kuta Tengah	-	-	-
Pekan Gunung Meriah	-	-	-
Gunung Meriah	1	-	1
Bintang Meriah	-	-	-
Ujung Meriah	1	-	1
Marjanji Pematang	1	-	1
Marjanji Tengah	-	-	-
Gunung Meriah	6	-	6

Lanjutan Tabel/*Continued Table 4.1.2*

Desa <i>Village</i>	Guru / <i>Teachers</i>		
	Negeri <i>Public</i>	Swasta <i>Private</i>	Jumlah <i>Total</i>
(1)	(2)	(3)	(4)
Kuta Buyu	7	-	7
Gunung Sinembah	7	-	7
Gunung Paribuan	8	-	8
Simempar	-	-	-
Gunung Seribu	-	-	-
Kuta Tengah	-	-	-
Pekan Gunung Meriah	-	-	-
Gunung Meriah	7	-	7
Bintang Meriah	-	-	-
Ujung Meriah	9	-	9
Marjanji Pematang	8	-	8
Marjanji Tengah	-	-	-
Gunung Meriah	46	-	46

Lanjutan Tabel/*Continued Table 4.1.2*

Desa <i>Village</i>	Murid/ <i>Students</i>		
	Negeri <i>Public</i>	Swasta <i>Private</i>	Jumlah <i>Total</i>
(1)	(2)	(3)	(4)
Kuta Buyu	37	-	37
Gunung Sinembah	42	-	42
Gunung Paribuan	38	-	38
Simempar	-	-	-
Gunung Seribu	-	-	-
Kuta Tengah	-	-	-
Pekan Gunung Meriah	-	-	-
Gunung Meriah	141	-	141
Bintang Meriah	-	-	-
Ujung Meriah	52	-	52
Marjanji Pematang	93	-	93
Marjanji Tengah	-	-	-
Gunung Meriah	403	-	403

Sumber/*Source*: Kementerian Pendidikan dan Kebudayaan, Data Semester Ganji
Ministry of Educations and Culture, Odd Semester Data

Tabel 4.1.3 Jumlah Sekolah, Guru, dan Murid Madrasah Ibtidaiyah (MI) di Bawah Kementerian Agama Menurut Kecamatan Menurut Desa, 2021
Table Number of Schools, Teachers, and Pupils in Madrasah Ibtidaiyah (MI) Under The Ministry of Religious Affairs by Village, 2021

Desa Village	Sekolah/Schools		
	Negeri Public	Swasta Private	Jumlah Total
(1)	(2)	(3)	(4)
Kuta Buyu	-	-	-
Gunung Sinembah	-	-	-
Gunung Paribuan	-	-	-
Simempar	-	-	-
Gunung Seribu	-	-	-
Kuta Tengah	-	-	-
Pekan Gunung Meriah	-	-	-
Gunung Meriah	-	-	-
Bintang Meriah	-	-	-
Ujung Meriah	-	-	-
Marjanji Pematang	-	-	-
Marjanji Tengah	-	-	-
Gunung Meriah	-	-	-

Lanjutan Tabel/*Continued Table* 4.1.3

Desa <i>Village</i>	Guru / <i>Teachers</i>		
	Negeri <i>Public</i>	Swasta <i>Private</i>	Jumlah <i>Total</i>
(1)	(2)	(3)	(4)
Kuta Buyu	-	-	-
Gunung Sinembah	-	-	-
Gunung Paribuan	-	-	-
Simempar	-	-	-
Gunung Seribu	-	-	-
Kuta Tengah	-	-	-
Pekan Gunung Meriah	-	-	-
Gunung Meriah	-	-	-
Bintang Meriah	-	-	-
Ujung Meriah	-	-	-
Marjanji Pematang	-	-	-
Marjanji Tengah	-	-	-
Gunung Meriah	-	-	-

Lanjutan Tabel/*Continued Table 4.1.3*

Desa <i>Village</i>	Murid/ <i>Students</i>		
	Negeri <i>Public</i>	Swasta <i>Private</i>	Jumlah <i>Total</i>
(1)	(2)	(3)	(4)
Kuta Buyu	-	-	-
Gunung Sinembah	-	-	-
Gunung Paribuan	-	-	-
Simempar	-	-	-
Gunung Seribu	-	-	-
Kuta Tengah	-	-	-
Pekan Gunung Meriah	-	-	-
Gunung Meriah	-	-	-
Bintang Meriah	-	-	-
Ujung Meriah	-	-	-
Marjanji Pematang	-	-	-
Marjanji Tengah	-	-	-
Gunung Meriah	-	-	-

Sumber/*Source*: Kementerian Agama, Data Semester Ganji
 Ministry of EMinistry of Religion, Odd Semester Data

Tabel 4.1.4
Table

Jumlah Sekolah, Guru, dan Murid Sekolah Menengah Pertama (SMP) di Bawah Kementerian Pendidikan dan Kebudayaan Menurut Desa, 2021
Number of Schools, Teachers, and Pupils in Junior High Schools Under The Ministry of Education and Culture by Village/Urban, 2021

Desa Village	Sekolah/Schools		
	Negeri Public	Swasta Private	Jumlah Total
(1)	(2)	(3)	(4)
Kuta Buyu	-	-	-
Gunung Sinembah	-	-	-
Gunung Paribuan	-	-	-
Simempar	-	-	-
Gunung Seribu	-	-	-
Kuta Tengah	-	-	-
Pekan Gunung Meriah	-	-	-
Gunung Meriah	-	-	-
Bintang Meriah	-	-	-
Ujung Meriah	-	-	-
Marjanji Pematang	-	-	-
Marjanji Tengah	1	-	1
Gunung Meriah	1	-	1

Lanjutan Tabel/ *Continued Table 4.1.4*

Desa <i>Village</i>	Guru /Teachers		
	Negeri <i>Public</i>	Swasta <i>Private</i>	Jumlah <i>Total</i>
(1)	(2)	(3)	(4)
Kuta Buyu	-	-	-
Gunung Sinembah	-	-	-
Gunung Paribuan	-	-	-
Simempar	-	-	-
Gunung Seribu	-	-	-
Kuta Tengah	-	-	-
Pekan Gunung Meriah	-	-	-
Gunung Meriah	-	-	-
Bintang Meriah	-	-	-
Ujung Meriah	-	-	-
Marjanji Pematang	-	-	-
Marjanji Tengah	11	-	11
Gunung Meriah	11	-	11

Lanjutan Tabel/ *Continued Table 4.1.4*

Desa <i>Village</i>	Murid/Students		
	Negeri <i>Public</i>	Swasta <i>Private</i>	Jumlah <i>Total</i>
(1)	(2)	(3)	(4)
Kuta Buyu	-	-	-
Gunung Sinembah	-	-	-
Gunung Paribuan	-	-	-
Simempar	-	-	-
Gunung Seribu	-	-	-
Kuta Tengah	-	-	-
Pekan Gunung Meriah	-	-	-
Gunung Meriah	-	-	-
Bintang Meriah	-	-	-
Ujung Meriah	-	-	-
Marjanji Pematang	-	-	-
Marjanji Tengah	195	-	195
Gunung Meriah	195	-	195

Sumber/Source: Kementerian Pendidikan dan Kebudayaan, Data Semester Ganji
 Ministry of Educations and Culture, Odd Semester Data

Tabel 4.1.5 Jumlah Sekolah, Guru, dan Murid Madrasah Tsanawiyah (MTs) di Bawah Kementerian Agama Menurut Desa, 2021
Table *Number of Schools, Teachers, and Pupils in Madrasah Tsanawiyah (MTs) Under The Ministry of Religious Affairs by Village, 2021*

Desa Village	Sekolah/Schools		
	Negeri Public	Swasta Private	Jumlah Total
(1)	(2)	(3)	(4)
Kuta Buyu	-	-	-
Gunung Sinembah	-	-	-
Gunung Paribuan	-	-	-
Simempar	-	-	-
Gunung Seribu	-	-	-
Kuta Tengah	-	-	-
Pekan Gunung Meriah	-	-	-
Gunung Meriah	-	-	-
Bintang Meriah	-	-	-
Ujung Meriah	-	-	-
Marjanji Pematang	-	-	-
Marjanji Tengah	-	-	-
Gunung Meriah	-	-	-

Lanjutan Tabel/*Continued Table* 4.1.5

Desa <i>Village</i>	Guru / <i>Teachers</i>		
	Negeri <i>Public</i>	Swasta <i>Private</i>	Jumlah <i>Total</i>
(1)	(2)	(3)	(4)
Kuta Buyu	-	-	-
Gunung Sinembah	-	-	-
Gunung Paribuan	-	-	-
Simempar	-	-	-
Gunung Seribu	-	-	-
Kuta Tengah	-	-	-
Pekan Gunung Meriah	-	-	-
Gunung Meriah	-	-	-
Bintang Meriah	-	-	-
Ujung Meriah	-	-	-
Marjanji Pematang	-	-	-
Marjanji Tongah	-	-	-
Gunung Meriah	-	-	-

Lanjutan Tabel/ Continued Table 4.1.5

Desa Village	Murid/Students		
	Negeri Public	Swasta Private	Jumlah Total
(1)	(2)	(3)	(4)
Kuta Buyu	-	-	-
Gunung Sinembah	-	-	-
Gunung Paribuan	-	-	-
Simempar	-	-	-
Gunung Seribu	-	-	-
Kuta Tengah	-	-	-
Pekan Gunung Meriah	-	-	-
Gunung Meriah	-	-	-
Bintang Meriah	-	-	-
Ujung Meriah	-	-	-
Marjanji Pematang	-	-	-
Marjanji Tengah	-	-	-
Gunung Meriah	-	-	-

Sumber/Source: Kementerian Agama, Data Semester Ganji
Ministry of EMinistry of Religion, Odd Semester Data

Tabel 4.1.6 Jumlah Sekolah, Guru, dan Murid Sekolah Menengah Atas (SMA) di Bawah Kementerian Pendidikan dan Kebudayaan Menurut Desa, 2021
Number of Schools, Teachers, and Pupils in Senior High Schools Under The Ministry of Education and Culture by Village, 2021

Desa Village	Sekolah/ Schools		
	Negeri Public	Swasta Private	Jumlah Total
(1)	(2)	(3)	(4)
Kuta Buyu	-	-	-
Gunung Sinembah	-	-	-
Gunung Paribuan	-	-	-
Simempar	-	-	-
Gunung Seribu	-	-	-
Kuta Tengah	-	-	-
Pekan Gunung Meriah	-	-	-
Gunung Meriah	-	-	-
Bintang Meriah	-	-	-
Ujung Meriah	-	-	-
Marjanji Pematang	-	-	-
Marjanji Tengah	1	-	1
Gunung Meriah	1	-	1

Lanjutan Tabel/ Continued Table 4.1.6

Desa Village	Guru /Teachers		
	Negeri Public	Swasta Private	Jumlah Total
(1)	(2)	(3)	(4)
Kuta Buyu	-	-	-
Gunung Sinembah	-	-	-
Gunung Paribuan	-	-	-
Simempar	-	-	-
Gunung Seribu	-	-	-
Kuta Tengah	-	-	-
Pekan Gunung Meriah	-	-	-
Gunung Meriah	-	-	-
Bintang Meriah	-	-	-
Ujung Meriah	-	-	-
Marjanji Pematang	-	-	-
Marjanji Tengah	12	-	12
Gunung Meriah	12	-	12

Lanjutan Tabel/ *Continued Table* 4.1.6

Desa <i>Village</i>	Murid/ <i>Students</i>		
	Negeri <i>Public</i>	Swasta <i>Private</i>	Jumlah <i>Total</i>
(1)	(2)	(3)	(4)
Kuta Buyu	-	-	-
Gunung Sinembah	-	-	-
Gunung Paribuan	-	-	-
Simempar	-	-	-
Gunung Seribu	-	-	-
Kuta Tengah	-	-	-
Pekan Gunung Meriah	-	-	-
Gunung Meriah	-	-	-
Bintang Meriah	-	-	-
Ujung Meriah	-	-	-
Marjanji Pematang	-	-	-
Marjanji Tengah	142	-	142
Gunung Meriah	142	-	142

Sumber/*Source*: Kementerian Pendidikan dan Kebudayaan, Data Semester Ganji
Ministry of Educations and Culture, Odd Semester Data

Tabel 4.1.7
Table

Jumlah Sekolah, Guru, dan Murid Sekolah Menengah Kejuruan (SMK) di Bawah Kementerian Pendidikan dan Kebudayaan Menurut Desa, 2021
Number of Schools, Teachers, and Pupils in Vocational High Schools Under The Ministry of Education & Culture by Village, 2021

Desa <i>Village</i>	Sekolah/Schools		
	Negeri <i>Public</i>	Swasta <i>Private</i>	Jumlah <i>Total</i>
(1)	(2)	(3)	(4)
Kuta Buyu	-	-	-
Gunung Sinembah	-	-	-
Gunung Paribuan	-	-	-
Simempar	-	-	-
Gunung Seribu	-	-	-
Kuta Tengah	-	-	-
Pekan Gunung Meriah	-	-	-
Gunung Meriah	-	-	-
Bintang Meriah	-	-	-
Ujung Meriah	-	-	-
Marjanji Pematang	-	-	-
Marjanji Tengah	-	-	-
Gunung Meriah	-	-	-

Lanjutan Tabel/ *Continued Table* 4.1.7

Desa <i>Village</i>	Guru /Teachers		
	Negeri <i>Public</i>	Swasta <i>Private</i>	Jumlah <i>Total</i>
(1)	(2)	(3)	(4)
Kuta Buyu	-	-	-
Gunung Sinembah	-	-	-
Gunung Paribuan	-	-	-
Simempar	-	-	-
Gunung Seribu	-	-	-
Kuta Tengah	-	-	-
Pekan Gunung Meriah	-	-	-
Gunung Meriah	-	-	-
Bintang Meriah	-	-	-
Ujung Meriah	-	-	-
Marjanji Pematang	-	-	-
Marjanji Tengah	-	-	-
Gunung Meriah	-	-	-

Lanjutan Tabel/ *Continued Table 4.1.7*

Desa <i>Village</i>	Murid/Students		
	Negeri <i>Public</i>	Swasta <i>Private</i>	Jumlah <i>Total</i>
(1)	(2)	(3)	(4)
Kuta Buyu	-	-	-
Gunung Sinembah	-	-	-
Gunung Paribuan	-	-	-
Simempar	-	-	-
Gunung Seribu	-	-	-
Kuta Tengah	-	-	-
Pekan Gunung Meriah	-	-	-
Gunung Meriah	-	-	-
Bintang Meriah	-	-	-
Ujung Meriah	-	-	-
Marjanji Pematang	-	-	-
Marjanjin Tengah	-	-	-
Gunung Meriah	-	-	-

Sumber/Source: Kementerian Pendidikan dan Kebudayaan, Data Semester Ganjil
Ministry of Educations and Culture, Odd Semester Data

Tabel 4.1.9
Table

Jumlah Sekolah, Guru, dan Murid Madrasah Aliyah (MA) di Bawah Kementerian Agama Menurut Desa, 2021
Number of Schools, Teachers, and Pupils in Madrasah Aliyah (MA) Under the Ministry of Religious Affairs by Village, 2021

Desa Village	Sekolah/Schools		
	Negeri Public	Swasta Private	Jumlah Total
(1)	(2)	(3)	(4)
Kuta Buyu	-	-	-
Gunung Sinembah	-	-	-
Gunung Paribuan	-	-	-
Simempar	-	-	-
Gunung Seribu	-	-	-
Kuta Tengah	-	-	-
Pekan Gunung Meriah	-	-	-
Gunung Meriah	-	-	-
Bintang Meriah	-	-	-
Ujung Meriah	-	-	-
Marjanji Pematang	-	-	-
Marjanjin Tengah	-	-	-
Gunung Meriah	-	-	-

Lanjutan Tabel/ *Continued Table 4.1.9*

Desa <i>Village</i>	Guru / <i>Teachers</i>		
	Negeri <i>Public</i>	Swasta <i>Private</i>	Jumlah <i>Total</i>
(1)	(2)	(3)	(4)
Kuta Buyu	-	-	-
Gunung Sinembah	-	-	-
Gunung Paribuan	-	-	-
Simempar	-	-	-
Gunung Seribu	-	-	-
Kuta Tengah	-	-	-
Pekan Gunung Meriah	-	-	-
Gunung Meriah	-	-	-
Bintang Meriah	-	-	-
Ujung Meriah	-	-	-
Marjanji Pematang	-	-	-
Marjanjin Tengah	-	-	-
Gunung Meriah	-	-	-

Lanjutan Tabel/ *Continued Table 4.1.9*

Desa <i>Village</i>	Murid/ <i>Students</i>		
	Negeri <i>Public</i>	Swasta <i>Private</i>	Jumlah <i>Total</i>
(1)	(2)	(3)	(4)
Kuta Buyu	-	-	-
Gunung Sinembah	-	-	-
Gunung Paribuan	-	-	-
Simempar	-	-	-
Gunung Seribu	-	-	-
Kuta Tengah	-	-	-
Pekan Gunung Meriah	-	-	-
Gunung Meriah	-	-	-
Bintang Meriah	-	-	-
Ujung Meriah	-	-	-
Marjanji Pematang	-	-	-
Marjanjin Tengah	-	-	-
Gunung Meriah	-	-	-

Sumber/*Source*: Kementerian Pendidikan dan Kebudayaan, Data Semester Ganjil
Ministry of Educations and Culture, Odd Semester Data

4.2 KESEHATAN EDUCATION

Tabel 4.2.1 Banyaknya Desa yang memiliki Sarana Kesehatan Menurut Jenis Sarana Kesehatan di Kecamatan Gunung Meriah, 2019 - 2021
Table *Number of Villages that have Health Facilities by Type of Health Facilities in Gunung Meriah Subdistrict, 2019 - 2021*

Jenis Sarana Kesehatan <i>Type of health facility</i>	2019	2020	2021
(1)	(2)	(3)	(4)
Rumah Sakit/ <i>Hospital</i>	-	-	-
Rumah Sakit Bersalin/ <i>Maternity Hospital</i>	-	-	-
Poliklinik/ <i>Polyclinic</i>	-	-	-
Puskesmas Rawat Inap/ <i>Public health center inpatient</i>	1	1	2
Puskesmas tanpa Rawat Inap/ <i>Public health center outpatient</i>	-	-	-
Apotek/ <i>pharmacy</i>	-	-	-
Gunung Meriah	10	1	2

Sumber/Source : Potensi Desa 2019 - 2021/ *2019-2021 village potential*

Tabel 4.2.2
Table

Banyaknya Warga Penderita Kekurangan Gizi Menurut Desa di Kecamatan Gunung Meriah, 2020
Number of Villages that have Health Facilities by Type of Health Facilities in Gunung Meriah District, 2020

Desa Village	2020
(1)	(2)
Kuta Buyu	-
Gunung Sinembah	-
Gunung Paribuan	-
Simempar	-
Gunung Seribu	-
Kuta Tengah	-
Pekan Gunung Meriah	-
Gunung Meriah	-
Bintang Meriah	-
Ujung Meriah	-
Marjanji Pematang	-
Marjanjin Tengah	-
Gunung Meriah	-

Sumber/Source : Potensi Desa 2020/ 2020 village potential

4.3 PERUMAHAN DAN LINGKUNGAN HOUSING AND ENVIRONMENT

Tabel 4.3.1 Banyaknya Desa Menurut Sumber Air Minum Sebagian Besar Keluarga di Kecamatan Gunung Meriah, 2019 - 2021
Table *Number of Village by Drinking Water Source of Majority Family in Gunung Meriah Subdistrict, 2019 - 2021*

Desa Village	2019	2020	2021
(1)	(2)	(3)	(4)
Air Kemasan Bermerk	-	-	-
Air Isi Ulang	12	15	16
Leding Dengan Meteran	2	-	-
Leding Tanpa Meteran	-	-	-
Sumur Bor atau Pompa	5	3	1
Sumur	1	2	3
Mata Air	-	-	-
"Sungai/Danau/Kolam/Waduk/Situ/ Embung/Bendungan"	-	-	-
Air Hujan	-	-	-
Lainnya	-	-	-

Sumber/Source : Potensi Desa 2019-2021/ 2019-2021 village potential

Tabel 4.3.2 Banyaknya Keluarga Menurut Desa dan Jenis Penggunaan Listrik di Kecamatan Gunung Meriah, 2019 - 2021
Table *Number of Family by Village and Type of Electricity Consumer in Gunung Meriah Subdistrict, 2019 - 2021*

Desa Village	PLN/ State Electricity Company	Pegguna Listrik Electricity Consumer		Bukan Pengguna Listrik/ Not Electricity Consumer
		Non PLN/ Non State Electricity Company	Jumlah/ Total	
(1)	(2)	(3)	(4)	
Kuta Buyu	75	-	75	1
Gunung Sinembah	95	-	95	6
Gunung Paribuan	87	-	87	-
Simempar	42	-	42	-
Gunung Seribu	66	-	66	-
Kuta Tengah	52	-	52	-
Pekan Gunung Meriah	71	-	71	-
Gunung Meriah	122	-	122	-
Bintang Meriah	46	-	46	1
Ujung Meriah	75	-	75	6
Marjanji Pematang	94	-	94	-
Marjanjin Tengah	66	-	66	-
Gunung Meriah	10 492	-	10 492	57

Sumber/Source : Potensi Desa 2019-2021/ 2019-2021 village potential

Tabel 4.3.3
Table

Banyaknya Desa Menurut Sumber Penerangan Jalan Utama desa di Kecamatan Gunung Meriah, 2019-2021
Number of Village by Source of Village Main Street Illumination in Gunung Meriah Subdistrict, 2019 - 2021

Sumber Penerangan Jalan Utama Source of Main Street Illumination	2019	2020	2021
(1)	(2)		
Listrik Pemerintah	8	8	9
Listrik Non Pemerintah	-	-	-
Non Listrik	-	-	-
Tanpa Penerangan	4	4	3

Sumber/Source : Potensi Desa 2019- 2021 / 2019 - 2021 village potential

Tabel 4.3.4 Banyaknya Desa Menurut Penggunaan Fasilitas Tempat Buang Air Besar Sebagian Keluarga di Kecamatan Gunung Meriah, 2019 - 2021
Table *Number of Village by toilet Facility Used by Majority Family in Gunung Meriah Subdistrict, 2019 - 2021*

Sumber Penerangan Jalan Utama <i>Source of Main Street Illumination</i>	2019	2020	2021
(1)	(2)		
Jamban	12	12	12
Sendiri	3	4	6
Bersama	-	-	1
Umum	9	8	5
Bukan Jamban	-	-	-

Sumber/Source : Potensi Desa 2019- 2021 / 2019 - 2021 village potential

Tabel 4.3.5 Banyaknya Desa Menurut Jenis Bahan Bakar untuk Memasak yang Digunakan Sebagian Besar Keluarga di Kecamatan Gunung Meriah, 2021
Table *Number of Village by toilet Facility Used by Majority Family in Gunung Meriah Subdsitric, 2019 - 2021*

Jenis Bahan Bakar untuk Memasak <i>Source of Main Street Illumination</i>	2021
(1)	(2)
Listrik	-
Elpiji 5,5 kg	-
Elpiji 12 kg	-
Elpiji 3 kg	12
Gas Kota	-
Biogas	-
Minyak Tanah	-
Briket	-
Arang	-
Kayu Bakar	-
Lainnya	-

Sumber/Source : Potensi Desa 2021 / 2021 village potential

4.4 AGAMA DAN SOSIAL LAINNYA RELIGION AND OTHER SOCIAL AFFAIRS

Tabel 4.4.1 Jumlah Tempat Peribadatan Menurut Desa di Kecamatan Gunung Meriah, 2021
Table Number of Worship Place by Villages in Gunung Meriah Subdistrict, 2021

Desa <i>Village</i>	Masjid <i>mosque</i>	Mushola <i>Mushola</i>	"Gereja Protestan" <i>Protestant Church</i>	"Gereja Katholik" <i>Catholic church</i>	Pura <i>Temple</i>	Vihara <i>monastery</i>
(1)	(2)	(3)	(4)	(5)	(6)	(7)
Kuta Buyu	-	-	1	-	-	-
Gunung Sinembah	-	-	1	-	-	-
Gunung Paribuan	-	-	1	1	-	-
Simempar	-	-	-	-	-	-
Gunung Seribu	-	-	-	-	-	-
Kuta Tengah	-	-	-	-	-	-
Pekan Gunung Meriah	-	-	1	1	-	-
Gunung Meriah	1	-	1	-	-	-
Bintang Meriah	-	-	-	-	-	-
Ujung Meriah	-	-	3	-	-	-
Marjanji Pematang	-	-	1	1	-	-
Marjanji Tengah	-	-	-	-	-	-
Gunung Meriah	1	-	7	2	-	-

Sumber/Source : Potensi Desa 2021/ 2021 village potential

Tabel 4.4.2 Banyaknya Kejadian Bencana Alam Menurut Desa dan Jenis Bencana di Kecamatan Gunung Meriah, 2020
Table Number of Natural Disaster Events by Villages and Type of Natural Disaster in Gunung Meriah, 2020

Desa Village	Gempa Bumi Earthquake	Tsunami tsunami	Gunung Meletus volcano eruption	Tanah Longsor landslide
(1)	(2)	(3)	(4)	(5)
Kuta Buyu	-	-	-	2
Gunung Sinembah	-	-	-	-
Gunung Paribuan	-	-	-	2
Simempar	-	-	-	-
Gunung Seribu	-	-	-	-
Kuta Tengah	-	-	-	-
Pekan Gunung Meriah	-	-	-	-
Gunung Meriah	-	-	-	-
Bintang Meriah	-	-	-	-
Ujung Meriah	-	-	-	-
Marjanji Pematang	-	-	-	-
Marjanji Tengah	-	-	-	-
Gunung Meriah	-	-	-	4

Lanjutan Tabel/*Continued Table 4.4.2*

Desa Village	Banjir Flood	Banjir Bandang Flash floods	Kekeringan drought	Kebakaran Hutan forest fires
(1)	(6)	(7)	(8)	(9)
Kuta Buyu	-	-	-	-
Gunung Sinembah	-	-	-	-
Gunung Paribuan	-	-	-	-
Simempar	-	-	-	-
Gunung Seribu	-	-	-	-
Kuta Tengah	-	-	-	-
Pekan Gunung Meriah	-	-	-	-
Gunung Meriah	-	-	-	-
Bintang Meriah	-	-	-	-
Ujung Meriah	-	-	-	-
Marjanji Pematang	-	-	-	-
Marjanji Tengah	-	-	-	-
Gunung Meriah	-	-	-	-

Lanjutan Tabel/*Continued Table 4.4.2*

Desa Village	"Angin Puyuh/ Puting Beliung/ Topan" tornado	Gelombang Pasang tidal wave	Abrasi Abrasion
(1)	(10)	(11)	(12)
Kuta Buyu	-	-	-
Gunung Sinembah	-	-	-
Gunung Paribuan	-	-	-
Simempar	-	-	-
Gunung Seribu	-	-	-
Kuta Tengah	-	-	-
Pekan Gunung Meriah	-	-	-
Gunung Meriah	-	-	-
Bintang Meriah	-	-	-
Ujung Meriah	-	-	-
Marjanji Pematang	-	-	-
Marjanji Tengah	-	-	-
Gunung Meriah	-	-	-

Sumber/Source : Potensi Desa 2021 / 2021 village potential

Tabel 4.4.3
Table**Banyaknya Korban Jiwa Akibat Bencana Alam Menurut Desa dan Jeni Bencana di Kecamatan Gunung Meriah, 2020**
Number of Fatalities Due to Natural Disaster Events by Villages and Type of Natural Disaster in Gunung Meriah Subdistrict, 2020

Desa <i>Village</i>	Gempa Bumi <i>Earthquake</i>	Tsunami <i>tsunami</i>	Gunung Meletus <i>volcano eruption</i>	Tanah Longsor <i>landslide</i>
(1)	(2)	(3)	(4)	(5)
Kuta Buyu	-	-	-	-
Gunung Sinembah	-	-	-	-
Gunung Paribuan	-	-	-	-
Simempar	-	-	-	-
Gunung Seribu	-	-	-	-
Kuta Tengah	-	-	-	-
Pekan Gunung Meriah	-	-	-	-
Gunung Meriah	-	-	-	-
Bintang Meriah	-	-	-	-
Ujung Meriah	-	-	-	-
Marjanji Pematang	-	-	-	-
Marjanji Tengah	-	-	-	-
Gunung Meriah	-	-	-	-

Lanjutan Tabel/ *Continued Table 4.4.3*

Desa Village	Banjir Flood	Banjir Bandang Flash floods	Kekeringan drought	Kebakaran Hutan forest fires
(1)	(6)	(7)	(8)	(9)
Kuta Buyu	-	-	-	-
Gunung Sinembah	-	-	-	-
Gunung Paribuan	-	-	-	-
Simempar	-	-	-	-
Gunung Seribu	-	-	-	-
Kuta Tengah	-	-	-	-
Pekan Gunung Meriah	-	-	-	-
Gunung Meriah	-	-	-	-
Bintang Meriah	-	-	-	-
Ujung Meriah	-	-	-	-
Marjanji Pematang	-	-	-	-
Marjanji Tengah	-	-	-	-
Gunung Meriah	-	-	-	-

Lanjutan Tabel/ *Continued Table 4.4.3*

Desa Village	Angin Puyuh/ Puting Beliung/ Topan tornado	Gelombang Pasang tidal wave	Abrasi Abrasion
(1)	(10)	(11)	(12)
Kuta Buyu	-	-	-
Gunung Sinembah	-	-	-
Gunung Paribuan	-	-	-
Simempar	-	-	-
Gunung Seribu	-	-	-
Kuta Tengah	-	-	-
Pekan Gunung Meriah	-	-	-
Gunung Meriah	-	-	-
Bintang Meriah	-	-	-
Ujung Meriah	-	-	-
Marjanji Pematang	-	-	-
Marjanji Tengah	-	-	-
Gunung Meriah	-	-	-

Sumber/Source : Potensi Desa 2021 / *2021 village potential*

Tabel 4.4.4 Keberadaan Fasilitas/ Upaya Antisipasi/ Mitigasi Bencana Alam Menurut Desa di Kecamatan Gunung Meriah, 2021
Table Existence of Facilities/ Efforts for Anticipation/ Mitigation of Natural Disasters by Villages in Gunung Meriah Subdistrict, 2021

Desa Village	Sistem Peringatan Dini Bencana Alam Alert System Early Natural Disaster	Sistem Peringatan Dini Khusus Tsunami Alert System Tsunami Special Early	Perlengkapan Keselamatan Equipment Safety
(1)	(2)	(3)	(4)
Kuta Buyu	Tidak Ada	Bukan Wilayah Potensi Tsunami	Tidak Ada
Gunung Sinembah	Tidak Ada	Bukan Wilayah Potensi Tsunami	Tidak Ada
Gunung Paribuan	Tidak Ada	Bukan Wilayah Potensi Tsunami	Tidak Ada
Simempar	Tidak Ada	Bukan Wilayah Potensi Tsunami	Tidak Ada
Gunung Seribu	Tidak Ada	Bukan Wilayah Potensi Tsunami	Tidak Ada
Kuta Tengah	Tidak Ada	Bukan Wilayah Potensi Tsunami	Tidak Ada
Pekan Gunung Meriah	Tidak Ada	Bukan Wilayah Potensi Tsunami	Tidak Ada
Gunung Meriah	Tidak Ada	Bukan Wilayah Potensi Tsunami	Tidak Ada
Bintang Meriah	Tidak Ada	Bukan Wilayah Potensi Tsunami	Tidak Ada
Ujung Meriah	Tidak Ada	Tidak Ada	Tidak Ada
Marjanji Pematang	Tidak Ada	Bukan Wilayah Potensi Tsunami	Tidak Ada
Marjanji Tengah	Tidak Ada	Tidak Ada	Tidak Ada

Lanjutan Tabel/ *Continued Table 4.4.4*

Desa Village	Rambu-Rambu dan Jalur Evakuasi Bencana Signs-Signs and Disaster Evacuation Path	Pembuatan, Perawatan, atau Normalisasi: Sungai, Kanal, Tanggul, Parit, Drainase, Waduk, Pantai, dll
(1)	(5)	(6)
Kuta Buyu	Tidak Ada	Tidak Ada
Gunung Sinembah	Tidak Ada	Tidak Ada
Gunung Paribuan	Tidak Ada	Tidak Ada
Simempar	Tidak Ada	Tidak Ada
Gunung Seribu	Tidak Ada	Tidak Ada
Kuta Tengah	Tidak Ada	Tidak Ada
Pekan Gunung Meriah	Tidak Ada	Tidak Ada
Gunung Meriah	Tidak Ada	Tidak Ada
Bintang Meriah	Tidak Ada	Tidak Ada
Ujung Meriah	Tidak Ada	Tidak Ada
Marjanji Pematang	Tidak Ada	Tidak Ada
Marjanji Tengah	Tidak Ada	Tidak Ada

Sumber/Source : Potensi Desa 2021 / *2021 village potential*

Tabel 4.4.5 Banyaknya Desa Menurut Ketersediaan Fasilitas Olahraga di kecamatan Gunung Meriah, 2021
Table *Number of Villages by Availability of Sport Facilities/ Fields in Gunung Meriah, 2021*

Desa Village	Pegguna Listrik Electricity Consumer			Bukan Pengguna Listrik/ Not Electricity Consumer
	PLN/ State Electricity Company	Non PLN/ Non State Electricity Company	Jumlah/ Total	
(1)	(2)	(3)	(4)	
Sepak Bola	-	-	-	12
Bola Voli	-	-	3	9
Bulu Tangkis	-	-	-	12
Bola Basket	-	-	-	12
Tenis Lapangan	-	-	-	12
Tenis Meja	-	-	-	12
Futsal	-	-	2	10
Renang	-	-	-	12
Bela Diri	-	-	-	12
Bilyard	1	1	-	10
Fitnes, Aerobik, dll	-	-	-	12
Lainnya	-	-	-	12
Gunung Meriah	1	1	5	137

Sumber/Source : Potensi Desa 2021 / 2021 village potential

05

PERTANIAN
AGRICULTURE

<https://deliserdangkab.bps.go.id>



PENJELASAN TEKNIS

1. **Lahan sawah** adalah lahan pertanian yang berpetak-petak dan dibatasi oleh pematang (galangan), saluran untuk menahan/ menyalurkan air, yang biasanya ditanami padi sawah tanpa memandang dari mana diperoleh atau status lahan tersebut. Lahan yang dimaksud termasuk lahan yang terdaftar di Pajak Bumi Bangunan, luran Pembangunan Daerah, lahan bengkok, lahan serobotan, lahan rawa yang ditanami padi dan lahan bekas tanaman tahunan yang telah dijadikan sawah, baik yang ditanami padi, palawija atau tanaman semusim lainnya.
2. **Tegal/Kebun** adalah lahan pertanian bukan sawah (lahan kering) yang ditanami tanaman semusim atau tahunan dan terpisah dengan halaman sekitar rumah serta penggunaannya tidak berpindah pindah.
3. **Ladang/Huma** adalah lahan pertanian bukan sawah (lahan kering) yang biasanya ditanami tanaman semusim dan penggunaannya hanya semusim atau dua musim, kemudian akan ditinggalkan bila sudah tidak subur lagi (berpindah-pindah). Kemung-kinan lahan ini beberapa tahun kemudian akan dikerjakan kembali jika sudah subur.
4. **Data produksi padi dan palawija yang disajikan** adalah dalam kualitas:

TECHNICAL NOTES

1. **Wetland** is agricultural land that separated by small dykes to resist water, where the main crop is usually wetland paddy without considering where it is got from or the status of the land. It includes the land that is registered at land income tax office, regional development contribution, 'bengkok' land, illegal ownership, swamps for rice cultivation, and annual crop land mark that has been used as rice field, which are both planted with paddy, secondary crops or the other seasonal crops.
2. **Dry field/Garden** is an dryland (unirrigated land) which is planted with seasonal or annual crops and separately from the yard around the house without shifting
3. **Unirrigated agricultural field / Shifting cultivation land** is dryland (unirrigated land) that usually is cultivated for seasonal crops and utilized only for one or two seasons, then it will be left when it is not fertile (shifting). Maybe, this land will be used again in a few years if it has been fertile.
4. **Production of paddy and secondary crops data** are presented in the form

gabah kering giling (padi), pipilan kering (jagung), biji kering (kedelai dan kacang tanah), dan umbi basah (ubi kayu dan ubi jalar).

5. **Luas panen tanaman hortikultura** adalah luas tanaman sayuran, buah-buahan, biofarmaka, dan tanaman hias yang diambil hasilnya/dipanen pada periode pelaporan.
6. **Luas panen untuk tanaman sayuran** adalah luas tanaman yang dipanen sekaligus/habis/dibongkar dan luas tanaman yang dipanen berkali-kali (lebih dari satu kali)/belum habis.
7. **Tanaman yang dipanen sekaligus/habis/dibongkar** adalah tanaman yang sehabis panen langsung dibongkar/dicabut, terdiri dari bawang merah, bawang putih, bawang daun, kentang, kol/kubis, kembang kol, petsai/sawi, wortel, lobak, dan kacang merah.
8. **Tanaman yang dipanen berkali-kali (lebih dari satu kali)/belum habis** adalah tanaman yang pemanenannya lebih dari satu kali dan biasanya dibongkar apabila panen terakhir sudah tidak memadai lagi, terdiri dari: kacang panjang, cabe besar, cabe rawit, jamur, tomat, terung, buncis, ketimun, labu siam, kangkung, bayam, melon, semangka, dan blewah.
9. **Tanaman biofarmaka** adalah tanaman yang bermanfaat untuk obat-obatan, kosmetik, dan kesehatan yang dikonsumsi atau

of: dry unhusked rice (paddy), dry loose maize (maize), dry shells crops (soybeans and peanuts), and fresh roots (cassava and sweet potatoes).

5. **Harvested area of horticulture** is area which vegetable, fruit, medicinal and ornamental plant of crop harvested during the period of report.
6. **Harvested area of vegetables** is area of entirely plant harvested/demolished and plant harvested several times/undemolished.
7. **Entirely plants harvested/ demolished** are plants usually harvested once and demolished to be substituted by other plants, consisting of: shallots, garlic, leeks, potato, cabbage, cauli flower, mustard green, carrots, chinese radish, and red kidney beans.
8. **Plants harvested several times/ undemolished** are plants usually harvested more than once and demolished in the case that the last harvest was economically not profitable. They consist of : yard long beans, chili, small chili, mushroom, tomatoes, egg plant, frech beans, cucumber, pumpkin/ chajota, swamp cabbage, kale, melon, watermelon, and blewah .
9. **Medicinal plants** are plants which are useful for medicine. It is consumed from part of the plant such as leaf, flower, fruit, tuber, and root.

digunakan dari bagian-bagian tanaman seperti daun, batang, buah, umbi (rimpang) ataupun akar.

10. **Tanaman hias** adalah tanaman yang mempunyai nilai keindahan baik bentuk, warna daun, tajuk maupun bunganya, sering digunakan untuk penghias pekarangan dan lain sebagainya.
 11. **Luas panen tanaman hortikultura** adalah luas tanaman sayuran, buah-buahan, biofarmaka, dan tanaman hias yang diambil hasilnya/dipanen pada periode pelaporan.
 12. **Luas panen untuk tanaman sayuran** adalah luas tanaman yang dipanen sekaligus/habis/dibongkar dan luas tanaman yang dipanen berkali-kali (lebih dari satu kali)/belum habis.
 13. **Produksi hortikultura** adalah hasil menurut bentuk produk dari setiap tanaman sayuran, buah-buahan, biofarmaka dan tanaman hias yang diambil berdasarkan luas yang dipanen/tanaman yang menghasilkan pada bulan/triwulan laporan.
10. **Ornamental plants** are plants which have a beauty value, either in shape, colour of leaf or crown of flower, and they are often used as a yard decorator.
 11. **Harvested area of horticulture** is area which vegetable, fruit, medicinal and ornamental plant of crop harvested during the period of report.
 12. **Harvested area of vegetables** is area of entirely plant harvested/demolished and plant harvested several times/undemolished.
 13. **Horticulture production** is the standard production quantity form of vegetable, fruit, medicinal and ornamental plant based on harvested area/the number of production plants reported monthly/quarterly.

ULASAN**DESCRIPTION****5.1 Tanaman Pangan**

Pada tahun 2021 produksi berasa (GKG) di Kecamatan Gunung Meriah mencapai 6.186,88 ton dengan rata-rata produksi 36,27 kw/ha. Pada tahun 2020, produksi Beras (GKG) 3.614,11 ton. Hal ini menandakan adanya sedikit penurunan produksi beras (GKG) tahun ini dibanding tahun sebelumnya.

Produksi jagung di Kecamatan Gunung Meriah pada tahun 2021 adalah sebesar 192,29 ton sedangkan tahun 2020 sebesar 2.005,86 ton. Hal ini menunjukkan adanya Penurunan produksi yang cukup signifikan

5.2 Hortikultura

Jenis tanaman sayuran yang memiliki produksi terbesar pada tahun 2021 di Kecamatan Gunung Meriah adalah bawang merah, yaitu 1.330 Ton. Tanaman sayuran yang memiliki luas tanam yang paling besar adalah bawang merah dengan luas tanam 9 hektar.

5.3 Perkebunan Rakyat

Kecamatan Gunung Meriah merupakan salah satu penghasil perkebunan di Kabupaten Deli Serdang. Komoditi penting yang dihasilkan perkebunan di Kecamatan Gunung Meriah adalah karet.

5.1 Food Crops

In 2021, flavored production (GKG) in Gunung Meriah District will reach 6,186.88 tons with an average production of 36.27 kw/ha. In 2020, rice production (GKG) was 3,614.11 tons. This indicates a slight decline in rice production (GKG) this year compared to the previous year

Corn production in Gunung Meriah District in 2021 is 192.29 tons while in 2020 it is 2,005.86 tons. This indicates a significant decrease in production

5.2 Horticulture

The type of vegetable crop that has the largest production in 2021 in Gunung Meriah District is shallots, which is 1,330 tons. Vegetable plants that have the largest planting area are shallots with a planting area of 9 hectares.

5.3 People's Plantations

Gunung Meriah District is one of the plantation producers in Deli Serdang Regency. An important commodity produced by plantations in Gunung Meriah District is rubber.

Produksi Perkebunan dikecamatan Gunung Meriah sejak tahun 2019 selalu stagnan, begitu juga dengan luas areal tanaman perkebunan dikecamatan Gunung Meriah tidak ada mengalami perubahan sejak tahun 2019

Plantation production in the district of Gunung Meriah since 2019 has always been stagnant, as well as the area of plantation crops in the district of Gunung Meriah has not changed since 2019.

5.4 Peternakan

Populasi Ternak tahun 2021 yang terbesar adalah Sapi Potong yaitu sebanyak 315 ekor, disusul oleh Domba sebanyak 97 eko dan kerbau 50 ekor

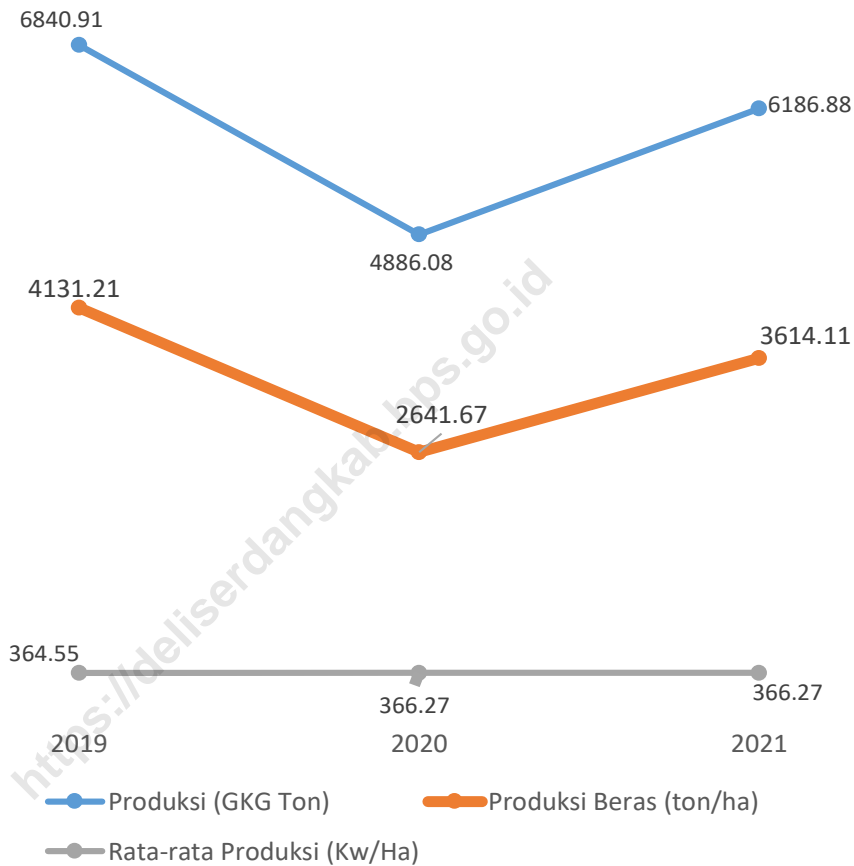
5.4 Ranch

The largest Livestock population in 2021 is Beef Cattle as many as 315 heads, followed by Sheep as many as 97 animals and buffaloes 50 heads.

Produksi daging ternak di kecamatan Gunung Meriah Tahun 2021 ada sebanyak 130 kg. Produksi daging ternak juga mengalami Penurunan Produksi untuk jenis ternak Sapi Potong.

The production of livestock meat in the Gunung Meriah sub-district in 2021 is 130 kg. Production of beef cattle also experienced a decline in production for the type of beef cattle.

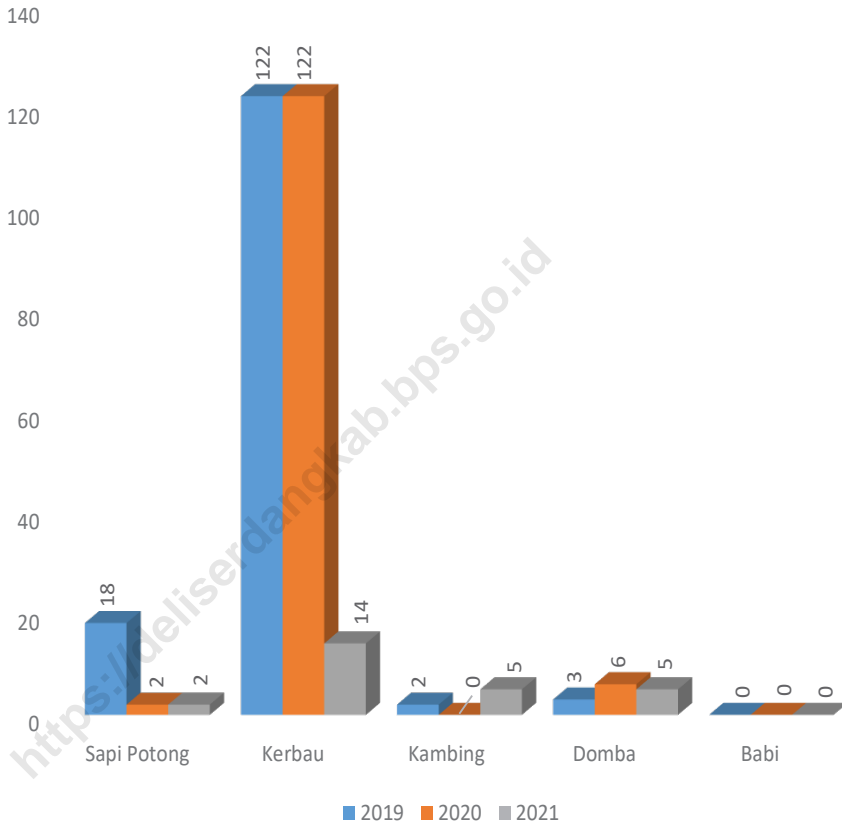
Gambar 5.1 **Ketersediaan Beras di Kecamatan Gunung Meriah**
Figures **Rice Availability in Gunung Meriah Subdistrict**



Sumber/Source: Dinas Pertanian Kabupaten Deli Serdang
 Implementing Agency Extension and Food Security in Deli Serdang Regency

Gambar 5.1
Figures

Populasi Ternak Menurut Kecamatan dan Jenis Ternak di Kecamatan Gunung Meriah (ekor)
Livestock Population by Subdistrict and Kind of Livestock in Gunung Meriah Subdistrict (tail)



Sumber/Source: Dinas Pertanian Kabupaten Deli Serdang
Agriculture Service of Deli Serdang Regency

5.1 TANAMAN PANGAN
FOOD CROPS

Tabel 5.1.1 **Angka Ketersediaan Beras di Kecamatan Gunung Meriah, 2019- 2021**
Table **Figures of Rice Availability in Gunung Meriah Subdistrict, 2019- 2021**

Beras/ Rice	2019	2020	2021
<i>(1)</i>	<i>(2)</i>	<i>(3)</i>	<i>(4)</i>
Produksi <i>Production</i> (GKG Ton)	6 840,91	4 886,08	6 186,88
Produksi Beras <i>Rice Production</i> (ton/ha)	4 131,21	2 641,67	3 614,11
Rata-rata Produksi <i>Yield rate</i> (Kw/Ha)	364,55	366,27	366,27
Surplus / Devisit <i>Surplus / Deficit</i>	3 766,67	2 275,40	3 247,84

Sumber/Source: Dinas Pertanian Kabupaten Deli Serdang
Implementing Agency Extension and Food Security in Deli Serdang Regency

Tabel 5.1.2 Angka Ketersediaan Ubi Kayu di Kecamatan Gunung Meriah, 2019- 2021
Table *Figures of Cassava Availability in Gunung Meriah Subdistrict, 2019- 2021*

Ubi Kayu/ Cassava	2019	2020	2021
(1)	(2)	(3)	(4)
Produksi Production Ton	-	-	-
Kebutuhan Konsumsi Consumption Needs (Ton)	30,83	11,02	11,02
Surplus / Devisit Surplus / Deficit	(30,83)	(11,02)	(11,02)

Catatan/Note: ¹ Kualitas produksi gabah kering giling/*The production is in term of dry unhusked paddy*

Sumber/Source: BPS, Laporan Statistik Pertanian (SP) Tanaman Pangan/

BPS-Statistics Indonesia, Agriculture Statistic Report of Food Crops

Tabel 5.1.3 **Angka Ketersediaan Jagung di Kecamatan Gunung Meriah, 2019-2021**
Table **Figures of Corn Availability in Gunung Meriah Subdistrict, 2019- 2021**

Jagung/ Corn	2019	2020	2021
(1)	(2)	(3)	(4)
Produksi/ Production (Ton)	283,89	2 005,86	192,29
Kebutuhan/ Konsumsi (Ton)	1,27	5,33	5,33
Surplus / Devisit Surplus / Deficit	282,62	2 000,53	186,96

Sumber/Source: BPS, Laporan Statistik Pertanian (SP) Tanaman Pangan
 BPS-Statistics Indonesia, Agriculture Statistic Report of Food Crops

5.2 HOLTIKULTURA HOLTICULTURE

Tabel 5.2.1 Luas Panen Tanaman Sayuran Menurut Jenis Tanaman di Kecamatan Gunung Meriah (ha), 2019- 2021
Table *Harvested Area of Vegetables by Kind of Plant in Gunung Meriah Subdistrict (ha), 2019- 2021*

Jenis Tanaman/ <i>Kind of Plant</i>	2019	2020	2021
(1)	(2)	(3)	(4)
Bawang Merah/ <i>Shallot</i>	-	12	9
Bayam/ <i>Spinach</i>	-	-	-
Buncis/ <i>String Bean</i>	-	-	-
Kacang Panjang/ <i>Long Beans</i>	-	-	-
Kangkung/ <i>Water Spinach</i>	-	-	-
Ketimun/ <i>Cucumber</i>	-	-	-
Melon/ <i>Melon</i>	-	-	-
Petsai/Sawi <i>Chinese Cabbage/mustard green</i>	-	-	-
Semangka/ <i>Water Melon</i>	-	-	-
Terung/ <i>Eggplant</i>	-	-	-
Tomat/ <i>Tomato</i>	-	-	-

Sumber/Source: BPS, Laporan Statistik Pertanian (SP) Tanaman Pangan/
BPS-Statistics Indonesia, Agriculture Statistic Report of Food Crops

Tabel 5.2.2 **Produksi Tanaman Sayuran Menurut Jenis Tanaman di Kecamatan Gunung Meriah (Kuintal), 2019- 2021**
Table **Production of Vegetables by Kind of Plant in Gunung Meriah Subdistrict (quintal), 2019- 2021**

Jenis Tanaman/ Kind of Plant	2019	2020	2021
(1)	(2)	(3)	(4)
Bawang Merah/ Shallot	-	1 549	1 330
Bayam/ Spinach	-	-	-
Buncis/ String Bean	-	-	-
Cabai Besar/ Chili	494	-	-
Cabai Rawit/ Chili/Cayenne pepper	375	-	-
Jamur/ Mushrooms	-	-	-
Kacang Panjang/ Long Beans	-	-	-
Kangkung/ Water Spinach	-	-	-
Ketimun/ Cucumber	-	-	-
Melon/ Melon	-	-	-
Petsai/Sawi/ Chinese Cabbage/mustard green	-	-	-
Semangka/ Water Melon	-	-	-
Terung/ Eggplant	-	-	-
Tomat/ Tomato	-	-	-

Sumber/Source: BPS, Statistik Pertanian Hortikultura SPH-SBS

BPS-Statistics Indonesia, Agricultural Statistic for Horticulture SPH-SBS

Tabel 5.2.3 Luas Panen Tanaman Biofarmaka dan Jenis Tanaman di Kecamatan Gunung Meriah (m²), 2019- 2021
Table *Harvested Area of Medicinal Plants and Kind of Plant in Gunung Meriah Subdistrict (m²), 2019- 2021*

Jenis Tanaman <i>Kind of Plants</i>	2019	2020	2021
(1)	(2)	(3)	(4)
Jahe/ <i>Ginger</i>	1 050	1 400	750
Kapulaga/ <i>Java Cardamom</i>	-	-	-
Keji Beling/ <i>Verbenacea</i>	-	-	-
Kencur/ <i>Indian Galangal</i>	-	-	-
Kunyit/ <i>Turmeric</i>	650	1 000	1 060
Laos/ Lengkuas <i>Galanga</i>	1 150	1 200	600
Lempuyang/ <i>Zingiber Aromaticum</i>	-	-	-
Mahkota Dewa/ <i>Phaleria Macrocarpa</i> (Pohon/Tree)	-	-	-
Sambiloto/ <i>King of Bitter</i>	-	-	-
Temukunci/ <i>Chinese Keys</i>	-	-	-
Temu Lawak/ <i>Jawa Turneric</i>	-	-	-

Sumber/Source: BPS, Statistik Pertanian Hortikultura SPH-SBS/

BPS-Statistics Indonesia, Agricultural Statistic for Horticulture SPH-SBS

Tabel 5.2.4 **Produksi Tanaman Biofarmaka dan Jenis Tanaman di Kecamatan Gunung Meriah (kg), 2019- 2021**
Table **Production of Medicinal Plants and Kind of Plant in Gunung Meriah Subdistrict (kg), 2019- 2021**

Jenis Tanaman Kind of Plants	2019	2020	2021
(1)	(2)	(3)	(4)
Jahe/ <i>Ginget</i>	2 975	2 306	2 175
Kapulaga/ <i>Java Cardamom</i>	-	-	-
Keji Beling/ <i>Verbenacea</i>	-	-	-
Kencur/ <i>Indian Galangal</i>	-	-	-
Kunyit/ <i>Turneric</i>	2 480	950	1 908
Laos/ Lengkuas <i>Galanga</i>	3 584	2 064	1 140
Lempuyang/ <i>Zingiber Aromaticum</i>	-	-	-
Mahkota Dewa/ <i>Phaleria Macrocarpa</i> (Pohon/Tree)	-	-	-
Sambiloto/ King of Bitter	-	-	-
Temukunci/ Chineese Keys	-	-	-
Temu Lawak/ <i>Jawa Turneric</i>	-	-	-

Sumber/Source: BPS, Statistik Pertanian Hortikultura SPH-SBS/B

BPS-Statistics Indonesia, Agricultural Statistic for Horticulture SPH-SBS

Tabel 5.2.5 **Produksi Buah-buahan Menurut dan Jenis Tanaman di Kecamatan Gunung Meriah (ton), 2019- 2021**
Table **Production of Fruits and Kind of Plant in Gunung Meriah Subdistrict (ton), 2019- 2021**

Jenis Tanaman <i>Kind of Plants</i>	2019	2020	2021
(1)	(2)	(3)	(4)
Alpukat/ <i>Avocado</i>	62	81	87
Belimbing/ <i>Star Fruit</i>	-	-	-
Duku/ Langsung <i>Kokosan/Duku</i>	-	-	-
Durian/ <i>Durian</i>	-	-	-
Jambu Air/ <i>Water Apple</i>	27	20	6
Jambu Biji/ <i>Guava</i>	-	-	-
Jengkol/ <i>Jengkol</i>	-	-	-
Jeruk Besar/ <i>Pomelo</i>	-	-	-
Jeruk Siam/ <i>Orange/ Tangerine</i>	-	-	-
Mangga/ <i>Mango</i>	-	182	103
Manggis/ <i>Mangosteen</i>	-	-	-

Lanjutan Tabel/ *Continued Table 5.2.5*

Jenis Tanaman <i>Kind of Plants</i>	2019	2020	2021
(1)	(2)	(3)	(4)
Melinjo/ <i>Gnetum/Melinjo</i>	3	4	4
Nangka/ Jackfruit	33	46	41
Nenas/ Pineapple	626	369	381
Pepaya/ Papaya	-	-	-
Petai/Petai/ Twisted Cluster Bean	-	39	39
Pisang/ Banana	2 581	2 055	2 083
Rambutan/ Rambutan	-	-	-
Salak/ Snakefruit	2 538	2 638	2 051
Sawo Sapodilla/ Sawo	-	14	18
Sirsak/ Soursop	-	-	-
Sukun/ Breadfruit	-	-	-

Sumber/Source: BPS, Statistik Pertanian Hortikultura SPH-SBS/B
BPS-Statistics Indonesia, Agricultural Statistic for Horticulture SPH-SBS

5.3 PERKEBUNAN ESTATE CROPS

Tabel 5.3.1
Table

Luas Areal Tanaman Perkebunan Menurut Kecamatan dan Jenis Tanaman di Kecamatan Gunung Meriah (ha), 2019- 2021
Planted Area of Estate Crops by Subdistrict and Type of Crops in Gunung Meriah Subdistrict (ha), 2019- 2021

Jenis Tanaman <i>Kind of Plants</i>	2019	2020	2021
(1)	(2)	(3)	(4)
Kelapa Sawit / <i>Oil Palm</i>	189,03	189,03	...
Kelapa / <i>Coconut</i>	7,07	7,07	...
Karet/ <i>Rubber</i>	271,46	271,46	271,46
Kopi/ <i>Coffee</i>	192,95	196,95	...
Kakao/ <i>Cocoa</i>	232,00	232,00	...
Tebu/ <i>Sugar Cane</i>	-	-	-

Catatan/ Note : Data tidak tersedia/ *Data not available*

Sumber/Source: Dinas Pertanian Kabupaten Deli Serdang
Agriculture Service of Deli Serdang Regency

Tabel 5.3.2 **Produksi Perkebunan Menurut Kecamatan dan Jenis Tanaman di**
Table **Kecamatan Gunung Meriah (ton), 2019- 2021**
Production of Estate by Subdistrict and Type of Crops (ton) in Gunung
Meriah Subdistrict (ton), 2019- 2021

Jenis Ternak <i>Kind of Poultry</i>	2019	2020	2021
(1)	(2)	(3)	(4)
Kelapa Sawit <i>Oil Palm</i>	499,21	499,21	...
Kelapa <i>Coconut</i>	9,19	9,19	...
Karet <i>Rubber</i>	185,63	185,63	185,63
Kopi <i>Coffee</i>	121,40	123,80	...
Kakao <i>Cocoa</i>	196,65	196,65	...
Tebu/ Sugar Cane	-	-	-

Catatan/ Note : Data tidak tersedia/ Data not available

Sumber/Source: Dinas Pertanian Kabupaten Deli Serdang
 Agriculture Service of Deli Serdang Regency

5.4 PETERNAKAN LIVESTOCK

Tabel 5.4.1
Table

Populasi Ternak Menurut Kecamatan dan Jenis Ternak di Kecamatan Gunung Meriah (ekor), 2019- 2021
Livestock Population by Subdistrict and Kind of Livestock in Gunung Meriah Subdistrict (tail), 2019- 2021

Jenis Ternak Kind of Poultry	2019	2020	2021
(1)	(2)	(3)	(4)
Sapi Perah <i>Milking Cow</i>	-	-	-
Sapi Potong <i>Slaughtering Cow</i>	78	213	315
Kerbau <i>Buffalo</i>	81	50	60
Kambing <i>Goat</i>	20	16	41
Domba <i>Sheep</i>	84	91	97
Babi <i>Pig</i>	420	320	50

Sumber/Source: Dinas Pertanian Kabupaten Deli Serdang
Agriculture Service of Deli Serdang Regency

Tabel 5.4.2 Populasi Unggas Menurut Kecamatan dan Jenis Unggas di Kecamatan Gunung Meriah, 2019- 2021
Table Poultry Population by Subdistrict and Kind of Poultry in Gunung Meriah Subdistrict, 2019- 2021

Jenis Ternak Kind of Poultry	2019	2020	2021
(1)	(2)	(3)	(4)
Ayam Kampung Native Chicken	5 247	5 107	-
Ayam Petelor Layer	-	-	-
Ayam Pedaging Broiler	-	-	-
Itik/Itik Manila Duck/ Muscovy Duck	-	-	-

Sumber/Source: Dinas Pertanian Kabupaten Deli Serdang
 Agriculture Service of Deli Serdang Regency

Tabel 5.4.3 Jumlah Ternak yang Dipotong Menurut Jenis Ternak di Kecamatan Gunung Meriah, 2019- 2021
Table *Livestock Slaughtered by Kind of Livestock in Gunung Meriah Subdistrict, 2019- 2021*

Jenis Ternak <i>Kind of Poultry</i>	2019	2020	2021
(1)	(2)	(3)	(4)
Sapi Potong Slaughter ring Cow	18	2	2
Kerbau Buffalo	-	-	-
Kambing Goat	2	-	5
Domba Sheep	3	6	5
Babi/ Pig	-	-	-

Sumber/*Source*: Dinas Pertanian Kabupaten Deli Serdang
 Agriculture Service of Deli Serdang Regency

Tabel 5.4.4 Banyaknya Ternak Lembu Yang Di Inseminasi (Kawin Suntik) menurut Ras Lembu di Kecamatan Gunung Meriah, 2019- 2021
Table *Number of Cow Had Been Inseminated by Spesies in Gunung Meriah Subdistrict, 2019- 2021*

Inseminasi <i>Inseminated</i>	2019	2020	2021
(1)	(2)	(3)	(4)
Brangus	-	-	-
Limousin	-	-	-
Friesholan	-	-	-
Angus	2	2	2
Brahman	-	-	-
Ongole	-	-	-
Simen-tal	1	1	1

Sumber/*Source*: Dinas Pertanian Kabupaten Deli Serdang
 Agriculture Service of Deli Serdang Regency

Tabel 5.4.5 Jumlah Produksi Daging Ternak Menurut Jenis Ternak di Kecamatan Gunung Meriah (kg), 2019- 2021
Table Meat Production by Kind of Livestock and Subdistrict in Gunung Meriah Subdistrict (kg), 2019- 2021

Jenis Ternak Kind of Poultry	2019	2020	2021
(1)	(2)	(3)	(4)
Sapi Potong Slaughtering Cow	135	136	130
Kerbau Buffalo	-	-	-
Kambing Goat	-	-	-
Domba Sheep	-	-	-
Babi Pig	4 82	4 846	-

Sumber/Source: Dinas Pertanian Kabupaten Deli Serdang
 Agriculture Service of Deli Serdang Regency

Tabel 5.4.6 Jumlah Produksi Daging Unggas Menurut Jenis Unggas di Kecamatan Gunung Meriah (kg), 2019- 2021
Table Meat Production by Kind of Husbandry and Subdistrict in Gunung Meriah Subdistrict (kg), 2019- 2021

Jenis Ternak Kind of Poultry	2019	2020	2021
(1)	(2)	(3)	(4)
Ayam Kampung Native Chicken	-	-	-
Ayam Petelor Layer	-	-	-
Ayam Pedaging Broiler	-	-	-
Itik/Itik Manila Duck/ Muscovy Duck	-	-6 871,71	-

Sumber/Source: Dinas Pertanian Kabupaten Deli Serdang
 Agriculture Service of Deli Serdang Regency

06

PARIWISATA, TRANSPORTASI DAN KOMUNIKASI *TOURISM, TRANSPORTASI AND COMMUNICATION*



PENJELASAN TEKNIS

1. Rata-rata lama tinggal adalah rata-rata waktu tinggal wisatawan mancanegara di Indonesia untuk satu kali kunjungan.
2. Usaha penyediaan akomodasi adalah usaha yang menyediakan pelayanan penginapan yang dapat dilengkapi dengan pelayanan pariwisata lainnya. Usaha penyediaan akomodasi dapat berupa hotel, vila, pondok wisata, bumi perkemahan, persinggahan karavan, dan akomodasi lainnya yang digunakan untuk tujuan pariwisata.
3. Hotel adalah penyediaan akomodasi secara harian berupa kamar-kamar di dalam satu bangunan yang dapat dilengkapi dengan jasa pelayanan makan dan minum, kegiatan hiburan dan atau fasilitas lainnya. Hotel terdiri dari hotel berbintang dan hotel non- bintang.
4. Hotel bintang adalah usaha penyediaan jasa pelayanan penginapan, makan minum serta jasa lainnya bagi umum dengan menggunakan sebagian atau seluruh bangunan. Usaha ini dikelola secara komersial serta memenuhi ketentuan persyaratan sebagai hotel bintang (termasuk berlian) yang ditetapkan dalam surat keputusan instansi yang

TECHNICAL NOTES

1. *Average length of stay is the average stay duration of foreign visitor in Indonesia for one trip.*
2. *The business of providing accommodation is a business that provides specialty services that can be equipped with other tourism services. It includes hotel, villa, cottage, camping, caravan stop, and other accommodation that are used for tourism purposes.*
3. *Hotel is a daily supply of accommodation rooms within a building which can be equipped with eating and drinking services, entertainment activities and/or other facilities. Hotel consists of a classified hotel and a non-classified hotel.*
4. *A star hotel is the business of providing an accommodation, eating and drinking as well as other services for the public by using a building or a part of a building. It is managed commercially and meets specified requirements as a star hotel (including diamonds) set forth in the decree of fostering agency. For example, five star hotel, four star hotel, and so on.*

membinanya. Misalnya hotel bintang lima, hotel bintang empat dan seterusnya.

5. Tingkat penghunian kamar hotel adalah persentase banyaknya malam kamar yang dihuni terhadap banyaknya malam kamar yang tersedia.
6. Rata-rata lamanya tamu menginap adalah banyaknya malam tempat tidur yang terpakai (malam tamu) dengan banyaknya tamu yang menginap di hotel atau akomodasi lainnya.
5. *Room occupancy rate is the number of room-nights occupied divided by the number of room-nights available, multiplied by 100 percent.*
6. *Average length of stay is the number of bed-nights used (guest night) divided by the number of guests coming to spend the night at the accommodation.*

ULASAN**DESCRIPTION****6.1. Pariwisata**

Untuk Sarana Akomodasi dan penginapan di kecamatan Gunung Meriah hingga Akhir tahun 2021 belum tersedia, sementara tempat wisata yang ada di kecamatan Gunung meriah ada 2 buah yaitu air terjun simempar dan pesanggarahan sultan serdan yang masih dalam tahap pengelolaan agar terlihat lebih baik lagi.

6.2. Transportasi

Di Kecamatan Gunung Meriah, pada tahun 2021 terdapat 6 Menara telepon yang sinyal di kecamatan Gunung Meriah di beberapa tempat cukup Kuat, dan ada beberapa desa cukup lemah seperti desa gunung paribuan dan desa simempar hanya memiliki sinyal 2,5G/GPRS

6.1 Tourism

Facilities for accommodation and lodging in the Gunung Meriah sub-district until the end of 2021 are not yet available, while there are 2 tourist attractions in the Gunung Meriah sub-district, namely the Simempar waterfall and the Sultan Serdan guesthouse which are still in the management stage to make it look even better.

6.2 Transportation

In Gunung Meriah Subdistrict, in 2021 there will be 6 telephone towers whose signal in Gunung Meriah sub-district is quite strong in some places, and there are some villages that are quite weak, such as Gunung Paribuan Village and Simempar Village only having a 2.5G/GPRS signal.

6.1 PARIWISATA

TOURISM

Tabel 6.1.1 Jumlah Sarana Akomodasi Menurut Desa dan Jenis Akomodasi di Kecamatan Gunung Meriah, 2021
Number of Accomodation Facilities by Villages and Type of Accomodation in Gunung Meriah SubDistrict, 2021

Desa Village	Hotel/ Hotel	Penginapan/ Inn
(1)	(2)	(3)
Kuta Bayu	-	-
Gunung Sunembah	-	-
Gunung Paribuan	-	-
Simempar	-	-
Gunung Seribu	-	-
Kuta Tengah	-	-
Pekan Gunung Meriah	-	-
Gunung Meriah	-	-
Bintang Meriah	-	-
Ujung Meriah	-	-
Marjanji Pematang	-	-
Marjanji Tengah	-	-
Gunung Meriah	-	-

Sumber/Source : Potensi Desa 2021 / 2021 village potential

Tabel 6.1.2 Jumlah dan Nama Obyek Wisata Menurut Desa/Kelurahan di Kecamatan Gunung Meriah, 2021
Number and Name of Tourism Objects by Village/ Subdistrict in Gunung Meriah SubDistrict, 2021

Desa Village	Jumlah Total	Objek Wisata Tourist Attraction
		Nama/ Name
(1)	(2)	(3)
Kuta Bayu	-	
Gunung Sunembah	-	
Gunung Paribuan	-	
Simempar	1	Air Terjun Simempar
Gunung Seribu	-	
Kuta Tengah	-	
Pekan Gunung Meriah	-	
Gunung Meriah	-	
Bintang Meriah	-	
Ujung Meriah	-	
Marjanji Pematang	-	
Marjanji Tengah	1	Pesanggrahan Sultan Serdang
Gunung Meriah	2	

Sumber/Source: Kantor Desa/Kelurahan Kecamatan Gunung Meriah
 Village office at Gunung Meriah subdistrict

6.2 TRANSPORTASI

TRANSPORTATION

Tabel 6.2.1 Prasarana dan Sarana Transportasi Antar Desa Menurut Desa di kecamatan Gunung Meriah
Table *Inter-Villages Transportation Infrastructure and Facilities by Villages in Gunung Meriah Subdistrict, 2021*

Desa Village	Jenis Prasarana Transportasi Type of Transportation Infrastructure	Keberadaan Angkutan Umum Presence of Public Transport
(1)	(2)	(3)
Kuta Bayu	Darat	Tidak ada angkutan umum
Gunung Sunembah	Darat	Ada, dengan trayek tetap
Gunung Paribuan	Darat	Ada, dengan trayek tetap
Simempar	Darat	Ada, tanpa trayek tetap
Gunung Seribu	Darat	Ada, dengan trayek tetap
Kuta Tengah	Darat	Tidak ada angkutan umum
Pekan Gunung Meriah	Darat	Ada, dengan trayek tetap
Gunung Meriah	Darat	Ada, dengan trayek tetap
Bintang Meriah	Darat	Tidak ada angkutan umum
Ujung Meriah	Darat	Tidak ada angkutan umum
Marjanji Pematang	Darat	Ada, dengan trayek tetap
Marjanji Tengah	Darat	Ada, tanpa trayek tetap

Sumber/Source : Potensi Desa 2021 / 2021 village potential

Lanjutan Tabel/ *Continued Table* 6.2.1

Desa Village	Jenis Permukaan Jalan Darat Terluas <i>Widest Type of Road Surface</i>	Dapat Dilalui Kendaraan Bermotor Roda 4 atau Lebih <i>Passable by Motorized Vehicles with 4 or More Wheels</i>
(1)	(4)	(5)
Kuta Bayu	Aspal/beton	Sepanjang tahun
Gunung Sunembah	Aspal/beton	Sepanjang tahun
Gunung Paribuan	Aspal/beton	Sepanjang tahun
Simempar	Aspal/beton	Sepanjang tahun
Gunung Seribu	Aspal/beton	Sepanjang tahun
Kuta Tengah	Aspal/beton	Sepanjang tahun
Pekan Gunung Meriah	Aspal/beton	Sepanjang tahun
Gunung Meriah	Aspal/beton	Sepanjang tahun
Bintang Meriah	Aspal/beton	Sepanjang tahun
Ujung Meriah	Aspal/beton	Sepanjang tahun
Marjanji Pematang	Aspal/beton	Sepanjang tahun
Marjanji Tengah	Aspal/beton	Sepanjang tahun

Sumber/Source : Potensi Desa 2021 / *2021 village potential*

Tabel 6.2.2
Table

Prasarana dan Sarana Transportasi Antar Desa Menurut Desa di kecamatan Gunung Meriah, 2021
Inter-Villages Transportation Infrastructure and Facilities by Villages in Gunung Meriah Subdistrict, 2021

Desa Village	Kantor Pos/Pos Pembantu/Rumah Pos Post Office/Post Maid/Post House	Pos Keliling Mobile Post	Perusahaan/Agen Jasa Ekspedisi Swasta Service Company/ Agent Private Expedition
(1)	(2)	(3)	(4)
Kuta Bayu	Tidak Ada	Tidak Ada	Tidak Ada
Gunung Sunembah	Tidak Ada	Tidak Ada	Tidak Ada
Gunung Paribuan	Tidak Ada	Tidak Ada	Tidak Ada
Simempar	Tidak Ada	Tidak Ada	Tidak Ada
Gunung Seribu	Tidak Ada	Tidak Ada	Tidak Ada
Kuta Tengah	Tidak Ada	Tidak Ada	Tidak Ada
Pekan Gunung Meriah	Tidak Ada	Tidak Ada	Tidak Ada
Gunung Meriah	Tidak Ada	Tidak Ada	Tidak Ada
Bintang Meriah	Tidak Ada	Tidak Ada	Tidak Ada
Ujung Meriah	Tidak Ada	Tidak Ada	Tidak Ada
Marjanji Pematang	Tidak Ada	Tidak Ada	Tidak Ada
Marjanji Tengah	Tidak Ada	Tidak Ada	Tidak Ada

Sumber/Source : Potensi Desa 2021 / 2021 village potential

6.3 KOMUNIKASI COMMUNICATION

Tabel 6.3.1 Jumlah Menara Telepon Seluler dan Operator Layanan Komunikasi Telepon, 2021
Table *Number of Cell Phone Towers and Telephone Communication Service Operators, 2021*

Desa Village	Jumlah Menara Telepon seluler <i>Number of Cell Phone Towers</i>	Jumlah Operator Layanan Komunikasi Telepon Seluler yang Menjangkau <i>Number of Cellular Telephone Communication Service Operators Reaching</i>
(1)	(2)	(3)
Kuta Bayu	-	1
Gunung Sunembah	-	2
Gunung Paribuan	-	2
Simempar	1	1
Gunung Seribu	-	2
Kuta Tengah	-	2
Pekan Gunung Meriah	-	2
Gunung Meriah	-	2
Bintang Meriah	1	2
Ujung Meriah	-	2
Marjanji Pematang	2	2
Marjanji Tengah	2	1
Gunung Meriah	6	

Sumber/Source : Potensi Desa 2021 / 2021 village potential

Tabel 6.3.2 Kekuatan Sinyal Telepon Seluler dan Jenis Sinyal Internet Telepon Seluler Menurut Desa di Kecamatan Gunung Meriah, 2021
Table Cellular Phone Signal Strength and Cellular Phone Internet Signal Type by Village in Gunung Meriah Subdistrict, 2021

Desa Village	Kekuatan Sinyal Telepon Seluler Cell Phone Signal Strength	Jenis Sinyal Internet Telepon Seluler Cell Phone Internet Signal Type
(1)	(2)	(3)
Kuta Bayu	Lemah	3G/H/H+/EVDO
Gunung Sunembah	Lemah	3G/H/H+/EVDO
Gunung Paribuan	Lemah	2,5G/E/GPRS
Simempar	Lemah	2,5G/E/GPRS
Gunung Seribu	Kuat	3G/H/H+/EVDO
Kuta Tengah	Lemah	3G/H/H+/EVDO
Pekan Gunung Meriah	Lemah	4G/LTE
Gunung Meriah	Lemah	3G/H/H+/EVDO
Bintang Meriah	Lemah	3G/H/H+/EVDO
Ujung Meriah	Lemah	3G/H/H+/EVDO
Marjanji Pematang	Lemah	3G/H/H+/EVDO
Marjanji Tengah	Kuat	3G/H/H+/EVDO

Sumber/Source : Potensi Desa 2021 / 2021 village potential

07

PERBANKAN, KOPERASI DAN PERDAGANGAN *BANKING, COOPERATIVE AND TRADE*

<https://deliserdangkab.bps.go.id>



PENJELASAN TEKNIS**TECHNICAL NOTES**

- | | |
|--|--|
| <p>1. Realisasi Penerimaan dan Pengeluaran Pemerintah Provinsi adalah realisasi/perhitungan APBD Provinsi pada tiap tahun anggaran.</p> | <p>1. <i>Actual revenue and expenditure of Provincial Government is the realization/provincial budget calculations for every fiscal year.</i></p> |
| <p>2. Pendapatan Asli Daerah (PAD) adalah pendapatan yang diperoleh daerah yang dipungut berdasarkan peraturan daerah sesuai dengan peraturan perundang-undangan, guna keperluan daerah yang bersangkutan dalam membiayai kegiatannya.</p> | <p>2. <i>Original Local Government Revenue is revenue that withheld based on local regulations in accordance with the legislation, for the purposes of financing their activities.</i></p> |
| <p>3. Dana Perimbangan adalah dana yang bersumber dari pendapatan APBN yang dialokasikan kepada Daerah untuk mendanai kebutuhan daerah dalam rangka pelaksanaan desentralisasi.</p> | <p>3. <i>Balanced Budget is the fund coming from the state budget that allocated to regions to fund their needs in the context of decentralization.</i></p> |
| <p>4. Lain-lain Pendapatan yang Sah adalah pendapatan lainnya dari pemerintah pusat dan atau dari instansi pusat, serta dari daerah lainnya.</p> | <p>4. <i>Other Legal Revenue is other income that coming from the central government and or from the central agencies, as well as from other local government.</i></p> |

ULASAN**DESCRIPTION****7.1. Keuangan**

Berdasarkan data Potensi Desa (Podes) Tahun 2021 di Kecamatan Gunung Meriah belum ada terdapat sarana Lembaga Keuangan, sedangkan Jumlah Koperasi yang terdata pada tahun 2021 ada sebanyak 7 Koperasi yang terdiri dari 3 Koperasi Unit Desa (KUD) dan 4 Koperasi Simpan Pinjam

Dikecamatan Gunung Meriah pada tahun 2021 hanya ada sebanyak 1 pasar tanpa bangunan.

7.1. Finance

Based on the 2021 Village Potential (Podes) data in Gunung Meriah District, there are no Financial Institution facilities, while the number of Cooperatives recorded in 2021 is 7 Cooperatives consisting of 3 Village Unit Cooperatives (KUD) and 4 Savings and Loan Cooperatives.

In the district of Gunung Meriah in 2021 there will only be 1 market without buildings.

7.1 KEUANGAN FINANCE

Tabel
Table 7.1.1

**Banyaknya Sarana Lembaga Keuangan Bank Menurut Desa/
Kelurahan dan Jenis Bank di Kecamatan Gunung Meriah, 2021**
*Number of Bank Financial Institution Facilities by Village/Kelurahan
and Type of Bank in Gunung Meriah Subdistrict, 2021*

Desa <i>Village</i>	Bank Umum Pemerintah <i>Government Commercial Bank</i>	Bank Umum Swasta <i>Private Commercial Bank</i>	Bank Perkreditan Rakyat (BPR) <i>Credit Bank People (BPR)</i>
(1)	(2)	(3)	(4)
Kuta Bayu	-	-	-
Gunung Sunembah	-	-	-
Gunung Paribuan	-	-	-
Simempar	-	-	-
Gunung Seribu	-	-	-
Kuta Tengah	-	-	-
Pekan Gunung Meriah	-	-	-
Gunung Meriah	-	-	-
Bintang Meriah	-	-	-
Ujung Meriah	-	-	-
Marjanji Pematang	-	-	-
Marjanji Tengah	-	-	-
Gunung Meriah	-	-	-

Sumber/Source : Potensi Desa 2021 / 2021 village potential

Tabel 7.1.2 Banyaknya Koperasi Aktif Menurut Menurut Desa/
Table Kelurahan dan Jenis Koperasi di Kecamatan Gunung
 Meriah, 2021
*Number of Active Cooperatives by Village and Type of
 Cooperatives in Gunung Meriah Subdistrict, 2021*

Desa Village	Koperasi Unit Desa (KUD) Village Unit Cooperatives (KUD)	Koperasi Industri Kecil dan Kerajinan Rakyat (Kopinkra) Small Industry Cooperative and People's Crafts	Koperasi Simpan Pinjam (Kospin) Savings and Loans Cooperative	Koperasi Lainnya Other Cooperatives
(1)	(2)	(3)	(4)	(5)
Kuta Bayu	1	-	1	-
Gunung Sunembah	-	-	-	-
Gunung Paribuan	-	-	-	-
Simempar	-	-	-	-
Gunung Seribu	-	-	-	-
Kuta Tengah	-	-	-	-
Pekan Gunung Meriah	1	-	1	-
Gunung Meriah	1	-	1	-
Bintang Meriah	-	-	1	-
Ujung Meriah	-	-	-	-
Marjanji Pematang	-	-	-	-
Marjanji Tengah	-	-	-	-
Gunung Meriah	3	-	4	-

Sumber/Source : Potensi Desa 2021 / 2021 village potential

Tabel 7.1.3
Table**Banyaknya Sarana Perdagangan Menurut Desa/Kelurahan dan Jenis Sarana Perdagangan di Kecamatan Gunung Meriah, 2021**
Number of Trading Facilities by Village and Type of Trading Facilities in Gunung Meriah District, 2021

Desa Village	Kelompok Pertokoan Shopping Group	Pasar dengan Bangunan Permanen Market with Permanent Building	Pasar dengan Bangunan Semi Permanen Market with Semi- Permanent Building
(1)	(2)	(3)	(4)
Kuta Bayu	-	-	-
Gunung Sunembah	-	-	-
Gunung Paribuan	-	-	-
Simempar	-	-	-
Gunung Seribu	-	-	-
Kuta Tengah	-	-	-
Pekan Gunung Meriah	-	-	-
Gunung Meriah	-	-	-
Bintang Meriah	-	-	-
Ujung Meriah	-	-	-
Marjanji Pematang	-	-	-
Marjanji Tengah	-	-	-
Gunung Meriah	-	-	-

Lanjutan Tabel/ *Continued Table* 7.1.2

Desa Village	Pasar tanpa Bangunan Market without Building	Mini Market/ Swalayan/ Supermarket Mini Market/ Supermarket/ Supermarket	Restoran/ Rumah Makan Restaurant/ Restaurant
(1)	(5)	(6)	(7)
Kuta Bayu	-	-	-
Gunung Sunembah	-	-	-
Gunung Paribuan	-	-	-
Simempar	-	-	-
Gunung Seribu	-	-	-
Kuta Tengah	-	-	-
Pekan Gunung Meriah	1	-	-
Gunung Meriah	-	-	-
Bintang Meriah	-	-	-
Ujung Meriah	-	-	-
Marjanji Pematang	-	-	-
Marjanji Tengah	-	-	-
Gunung Meriah	1	-	-

Sumber/Source : Potensi Desa 2021 / *2021 village potential*

ST 2023
SENSUS PERTANIAN

BerAKHLAK

Berorientasi Pelayanan Akuntabel Kompeten
Harmonis Loyal Adaptif Kolaboratif

DATA

MENCERDASKAN BANGSA



**BADAN PUSAT STATISTIK
KABUPATEN DELI SERDANG**

Jl. Karya Utama Kompleks Pemkab Deli Serdang Lubuk Pakam - 20514
No telp/ Fax : (061) 7951326; Email : bps1212@bps.go.id
Homepage : <https://deliserdangkab.bps.go.id>

ISSN 2776-0618

