

KECAMATAN SIAK DALAM ANGKA 2017

<https://siak.kab.bps.go.id>



**BADAN PUSAT STATISTIK
KABUPATEN SIAK
BPS-STATISTICS OF SIAK REGENCY**



KECAMATAN SIAK DALAM ANGKA 2017

<https://siakkab.bps.go.id>

Kecamatan Siak Dalam Angka 2017

ISSN: 2597-5617

No. Publikasi: 14.05.2016.07

Katalog: 1102001.1405.020

Ukuran Buku: 148 x 210 mm

Jumlah Halaman: xii + 60 halaman

Naskah:

Badan Pusat Statistik Kabupaten Siak

Penyunting:

Badan Pusat Statistik Kabupaten Siak

Gambar Kover oleh:

Badan Pusat Statistik Kabupaten Siak

Ilustrasi Kover:

Kecamatan Siak

Diterbitkan oleh:

© Badan Pusat Statistik Kabupaten Siak

Dicetak oleh:

CV. M&N Grafika

Dilarang mengumumkan, mendistribusikan, mengomunikasikan, dan/atau menggandakan sebagian atau seluruh isi buku ini untuk tujuan komersial tanpa izin tertulis dari Badan Pusat Statistik

PETA WILAYAH KECAMATAN SIAK





KATA PENGANTAR

Penerbitan publikasi Kecamatan Dalam Angka Tahun 2016 ini merupakan sumber data kecamatan. Adapun tujuan dari penerbitan buku ini adalah untuk mempermudah para pengguna data dalam hal rujukan data statistik terutama yang menyangkut statistik sektoral wilayah.

Kami menyadari bahwa publikasi ini masih sangat jauh dari sempurna dan masih banyak mengandung kelemahan oleh sebab itu kritik dan saran yang bersifat membangun sangat kami harapkan dari berbagai pihak untuk kesempurnaan penerbitan yang akan datang.

Dengan terbitnya publikasi ini kami ucapkan terima kasih kepada semua pihak yang telah ikut membantu, khususnya pihak Kecamatan dan semua instansi Pemerintah ataupun swasta yang berada di lingkungan kecamatan. Kami harapkan kerjasama ini dapat terus ditingkatkan pada masa yang akan datang.

Siak Sri Indrapura, 22 September 2017
Badan Pusat Statistik Kabupaten Siak
Kepala

RAFDI, S.ST

Daftar Isi

	Halaman
Peta Wilayah Kecamatan Dayun	iii
Kata Pengantar	v
Daftar Isi	vii
Daftar Tabel	ix
Penjelasan Umum	xi
Bab I Geografis	1
Bab II Pemerintahan	7
Bab III Kependudukan	15
Bab IV Sosial	23
Bab V Lahan	51

Daftar Tabel

		Halaman
Bab I	1.1 Batas Desa di Kecamatan Siak, Tahun 2016	4
	1.2 Jarak Antara Ibukota Kecamatan Siak Dengan Pusat Pemerintahan Desa, Tahun 2016	5
Bab II	2.1 Pejabat Pemerintahan Dirinci Per Desa di Kecamatan Siak Tahun 2016	10
	2.2 Nama-Nama dan Jabatan Dalam Struktur Pemerintahan di Kecamatan Siak, Tahun 2016	11
	2.3 Wilayah Administrasi di Kecamatan Siak Menurut Status Pemerintahan, Tahun 2016	12
	2.4 Pusat Pemerintahan, Luas Wilayah, RW dan RT di Kecamatan Siak Tahun 2016	13
Bab III	3.1 Banyaknya Kepala Keluarga, Penduduk dan Rata-Rata Penduduk Per Kepala Keluarga di Kecamatan Siak, Tahun 2016	19
	3.2 Luas Wilayah, Penduduk dan Kepadatan Penduduk Per Desa di Kecamatan Siak, Tahun 2016	20
	3.3 Banyak Penduduk Menurut Jenis Kelamin di Kecamatan Siak, Tahun 2016	21
	3.4 Banyaknya Penduduk Menurut Jenis Kelamin dan Desa Serta Sex Ratio di Kecamatan Siak, Tahun 2016	22
Bab IV	4.1 Banyak Sekolah Menurut Desa, Tingkatan dan Status di Kecamatan Siak Tahun 2016	27
	4.2 Banyak Murid Sekolah Negeri dan Swasta di Kecamatan Siak Tahun 2016	29
	4.3 Banyaknya Guru, Murid dan Rasio Guru dengan Murid Sekolah Dasar (SD) di Lingkungan Dinas Pendidikan Dan Kebudayaan Kecamatan Siak Tahun 2016	30
	4.4 Banyaknya Guru, Murid dan Rasio Guru dengan Murid SLTP, SMU dan SMK di Kecamatan Siak Tahun 2016.....	31
	4.5 Banyaknya Murid, Rombel dan Lulusan di Kecamatan Siak 2016.....	32
	4.6 Banyak Guru menurut Status di Kecamatan Siak Tahun 2016.....	33
	4.7 Banyaknya Fasilitas Kesehatan Menurut Desa di Kecamatan Siak Tahun 2016.....	34
	4.8 Banyaknya Tenaga Medis di Kecamatan Siak Tahun 2016	35
	4.9 Banyaknya Imunisasi Bayi dan Balita Berdasarkan Jenisnya Dirinci Per Desa di Kecamatan Siak Tahun 2016	36
	4.10 Persentase Bayi dan Balita Yang Diimunisasi Dirinci Per Desa di Kecamatan Siak Tahun 2016	38

4.11	Persentase Bayi dan Balita Yang Diimunisasi Dirinci Per Desa di Kecamatan Siak Tahun 2015-2016	39
4.12	Jumlah Dan Persentase Ibu Hamil Yang di Imunisasi Dirinci Per Desa di Kecamatan Siak Tahun 2016	41
4.13	Persentase Realisasi Ibu Hamil yang Diimunisasi Dirinci Per Desa di Kecamatan Siak Tahun 2015-2016.....	42
4.14	Rata-Rata Kunjungan dan Penimbangan Balita di Kecamatan Siak Tahun 2016	43
4.15	Penduduk Menurut Jenis Sarana Air Bersih Yang Dipergunakan di Kecamatan Siak Tahun 2016	44
4.16	Banyaknya Persalinan Menurut Tenaga Penolong Persalinan di Kecamatan Siak Tahun 2016	45
4.17	Banyaknya Kunjungan 16 Macam Penderita Penyakit di Kecamatan Siak Tahun 2016	46
4.18	Banyaknya Tempat Peribadatan Menurut Jenis dan Desa di Kecamatan Siak Tahun 2016	47
4.19	Banyaknya Nikah, Thalaq, Cerai dan Rujuk Dirinci Per Bulan di Kecamatan Siak Tahun 2016	48
4.20	Banyak Koperasi Dirinci Menurut Tahun dan Jenisnya di Kecamatan Siak Tahun 2016.....	49
Bab V	5.1 Keadaan Desa di Kecamatan Siak menurut Desa/Kelurahan Tahun 2016.....	53
	5.2 Kondisi Kesuburan Lahan Dirinci Menurut Desa di Kecamatan Siak Tahun 2016.....	54
	5.3 Luas Tanam, Luas Panen, Produktivitas dan Produksi Tanaman Pangan Menurut Jenis Tanaman Tahun 2016.....	55
	5.4 Luas Tanam, Luas Panen, Produktivitas dan Produksi Tanaman Sayur Mayur Menurut Jenis Tanaman Tahun 2016.....	56
	5.5 Luas Tanam, Luas Panen, Produktivitas dan Produksi Tanaman Buah-Buahan Menurut Jenis Tanaman Tahun 2016.....	57
	5.6 Luas Tanam, Luas Panen, Produktivitas dan Produksi Tanaman Obat-obatan Menurut Jenis Tanaman Tahun 2016.....	58
	5.7 Luas Tanam, Luas Panen, Produktivitas dan Produksi Tanaman Hias Menurut Jenis Tanaman Tahun 2016.....	59
	5.8 Luas Areal, Produktivitas dan Produksi Perkebunan Menurut Komoditi di Kecamatan Siak Tahun 2016.....	60

PENJELASAN UMUM

Tanda-tanda, satuan-satuan, dan lain-lainnya yang digunakan dalam publikasi ini adalah sebagai berikut:

1. TANDA-TANDA

Data tidak tersedia	: ...
Tidak ada atau nol	: –
Data dapat diabaikan	: 0
Tanda decimal	: ,
Data tidak dapat ditampilkan	: NA
Angka perkiraan	: e
Angka sementara	: x
Angka sangat sementara	: xx
Angka diperbaiki	: r

2. SATUAN

hektar (ha)	: 10 000 m ²
kilometer (km)	: 1 000 meter (m)
kuintal/ <i>quintal</i>	: 100 kg
ton	: 1 000 kg

Perbedaan angka di belakang koma disebabkan oleh pembulatan angka.

**LETAK GEOGRAFIS DAN BATAS WILAYAH
KECAMATAN SIAK**



Kecamatan Siak terletak antara 0°42'-0°57' Lintang Utara 101°43'-102°15' Bujur timur. Luas daratan mencapai 398,38 Km² yang berarti 10,45 persen dari daratan Kabupaten Siak yang luasnya 8556,09 Km². Kecamatan Siak diapit oleh : Kecamatan Mempura, Kecamatan Bungaraya, Kecamatan Sungai Mandau, Kecamatan Pusako dan Kecamatan Koto Gasib

BAB I

GEOGRAFIS

1. LETAK

Kecamatan Siak terletak antara :

0^o42'-0^o57' Lintang Utara

101^o43'-102^o16' Bujur Timur

2. BATAS

Kecamatan Siak berbatasan dengan :

- ❖ UTARA : Kecamatan Sungai Mandau, Kecamatan Bunga Raya
- ❖ SELATAN : Kecamatan Mempura
- ❖ BARAT : Kecamatan Koto Gasib, Kecamatan Mempura
- ❖ TIMUR : Kecamatan Pusako

3. GEOLOGI

Wilayah kecamatan Siak seperti pada umumnya wilayah Kabupaten Siak terdiri dari dataran rendah dan berbukit-bukit dengan struktur tanah pada umumnya terdiri dari tanah podsolik merah kuning dari batuan dan aluvial serta tanah organosol dan gley humus dalam bentuk rawa-rawa atau tanah basah.

Hampir seluruh desa di Kecamatan Siak berada di daerah aliran sungai yaitu Sungai Siak, sehingga dengan demikian sebagian besar wilayahnya merupakan dataran rendah. Demikian pula dengan keseharian penduduk wilayah ini, banyak pula yang menggantungkan kehidupan mereka dengan memanfaatkan keberadaan Sungai Siak.

Tabel 1.1

Batas Desa/Kelurahan di Kecamatan Siak Tahun 2016

Desa /Kelurahan	Utara	Selatan	Barat	Timur
(1)	(2)	(3)	(4)	(5)
Kelurahan Kampung Dalam	Desa Langkai	Kecamatan Mempura	Desa Kampung Rempak	Desa Suak Lanjut
Kampung Rempak	Desa Langkai	Kecamatan Mempura	Desa Rawang Air Putih	Desa Kampung Dalam
Langkai	Desa Buantan Besar	Kampung Rempak	Desa Merempan Hulu	Kecamatan Mempura
Merempan Hulu	Desa Langkai	Kecamatan Mempura	Desa Tumang	Desa Rawang Air Putih
Rawang Air Putih	Desa Langka	Kecamatan Mempura	Desa Merempan Hulu	Desa Langkai
Suak Lanjut	Desa Kampung Dalam	Desa Langkai	Desa Kampung Dalam	Kecamatan mempura
Buantan Besar	Kec. Bunga Raya	Desa Langkai	Desa Tumang	Kecamatan mempura
Tumang	Kabupaten Bengkalis	Kecamatan Koto Gasib	Kecamatan Sungai Mandau	Desa Merempan Hulu

Sumber: Kantor Camat Siak

Tabel 1.2

**Jarak Antara Ibukota Kecamatan Siak dengan Pusat
Pemerintahan Desa/Kelurahan Tahun 2016**

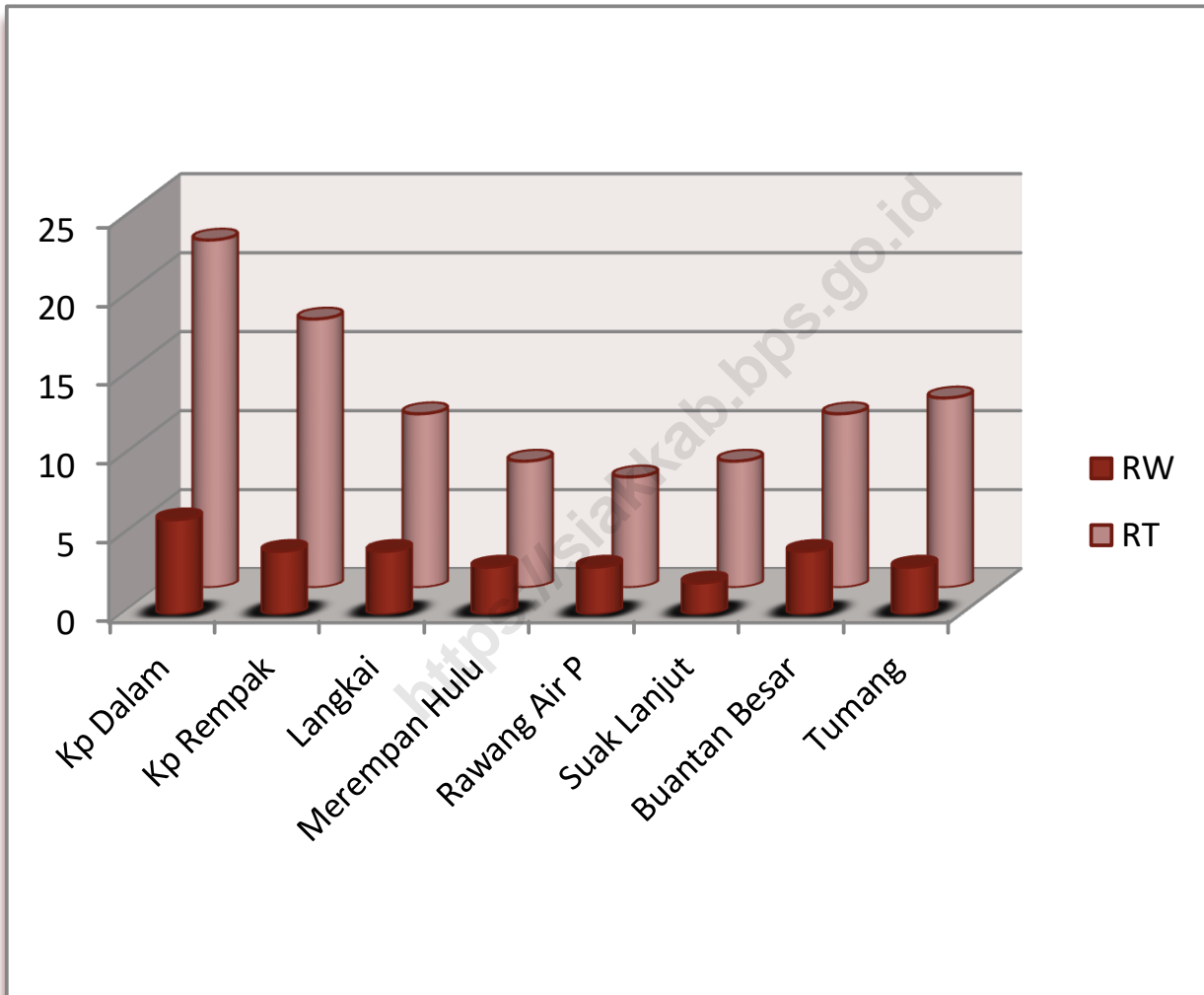
D e s a /Kelurahan	Jarak (Km)
(1)	(2)
Kampung Dalam	0,3
Kampung Rempak	5,0
Langkai	7,0
Merempan Hulu	12,0
Rawang Air Putih	7,0
Suak Lanjut	1,0
Buantan Besar	14,0
Tumang	27,0

Sumber: Kantor Camat Siak

PEMERINTAHAN GOVERNMENT

2

JUMLAH RW DAN RT DI KECAMATAN SIAK TAHUN 2016



Jumlah RW dan RT terbanyak untuk tahun 2016 terdapat di Kelurahan Kampung Dalam, dan yang paling sedikit terdapat di desa Rawang Air Putih

BAB II**PEMERINTAHAN**

Terbentuknya Kecamatan Siak sebagai institusi eksekutif yang berperan menjalankan roda pemerintahan dan pemberdayaan serta pembangunan masyarakat merupakan perpanjangan tangan dari pemerintah otonomi Kabupaten Siak, merupakan aspirasi masyarakat yang bermanfaat untuk mempermudah masyarakat dalam hal pelaksanaan kepengurusan administrasi serta lebih memperdekat antara pemerintah dengan rakyat yang diperintahnya.

Pemerintah Kecamatan Siak sebelumnya merupakan bagian dari Kabupaten Bengkalis kemudian terpisah menjadi wilayah kecamatan di Kabupaten Siak berdasarkan UU No. 53 Tahun 1999. Dengan demikian potensi yang ada di kecamatan ini secara tidak langsung lebih terangkat dengan jangkauan pemerintah yang lebih dekat, jangkauan pembangunan yang lebih baik dibandingkan dengan pemerintah yang lama.

Kecamatan Siak yang posisi pusat pemerintahannya ada di Kelurahan Kampung Dalam, Kecamatan Siak juga merupakan pusat pemerintahan Kabupaten Siak.

Kecamatan Siak dimekarkan menjadi empat kecamatan yaitu Kecamatan Siak, Kerinci Kanan, Tualang dan Dayun yang dilaksanakan pada tahun 2001 berdasarkan pada Perda No. 13 Tahun 2001 yang dikeluarkan oleh Pemerintah Daerah Kabupaten Siak. Tujuan pemekaran ini adalah untuk mempermudah masyarakat juga pemerintah dalam menjalankan hubungan administrasi, serta mempermudah jangkauan pembangunan dan pemerintahan kecamatan.

Tabel 2.1

**Pejabat Pemerintahan Dirinci Per Desa di Kecamatan Siak
Tahun 2016**

D e s a /Kelurahan	Nama Kepala Pemerintahan
(1)	(2)
Kampung Dalam	FUAD ASAGAF, SH, MH
Kampung Rempak	MUHAMMAD NUR ADHA, S.STP
Langkai	AGUS PRIANTO
Merempan Hulu	HERLAMBANG
Rawang Air Putih	ZAINI
Suak Lanjut	H. M MURLIS
Buantan Besar	SUWANTO
Tumang	M.TAHIR

Tabel 2.2

**Nama-nama dan Jabatan Dalam Struktur Pemerintahan di
Kecamatan Siak Tahun 2016**

N a m a	Jabatan	Keterangan
(1)	(2)	(3)
WAN SAIFUL EFFENDI, AP, M.Si	CAMAT	-
OK.MUHAMMAD RENDRA DP, S.STP	SEKCAM	-
M.ARISTIANTO, SH	KASI PEMERINTAHAN	-
ENI MARYANTI, SE	KASI PMD	-
T. SAHARUN, S.Sos	KASI KESOS	-
BOBI IRAWAN AL YAMANI, S.Sos. M.Si	KASI TRANTIB	-

Sumber: Kantor Camat Siak

Tabel 2.3

Wilayah Administrasi di Kecamatan Siak Menurut Status Pemerintahan Tahun 2016

Nama Wilayah Administrasi	Status Pemerintahan
(1)	(2)
Kampung Dalam	Kelurahan Definitif
Kampung Rempak	Kelurahan Definitif
Langkai	Desa Definitif
Merempan Hulu	Desa Definitif
Rawang Air Putih	Desa Definitif
Suak Lanjut	Desa Definitif
Buantan Besar	Desa Definitif
Tumang	Desa Definitif

Sumber: Kantor Camat Siak

Tabel 2.4

**Pusat Pemerintahan, Luas Wilayah, RW dan RT
di Kecamatan Siak Tahun 2016**

D e s a /Kelurahan	Pusat Pemerintahan	Luas Wilayah (Km²)	RW	RT
(1)	(2)	(3)	(4)	(5)
Kampung Dalam	KP Dalam	2,70	6	22
Kampung Rempak	KP Rempak	18,25	4	17
Langkai	Langkai	47,35	4	11
Merempan Hulu	Merempan Hulu	63,17	3	8
Rawang Air Putih	Rawang Air Putih	37,30	3	7
Suak Lanjut	Suak Lanjut	1,82	2	8
Buantan Besar	Buantan Besar	86,19	4	11
Tumang	Tumang	141,58	3	12
JUMLAH		398,38	29	96

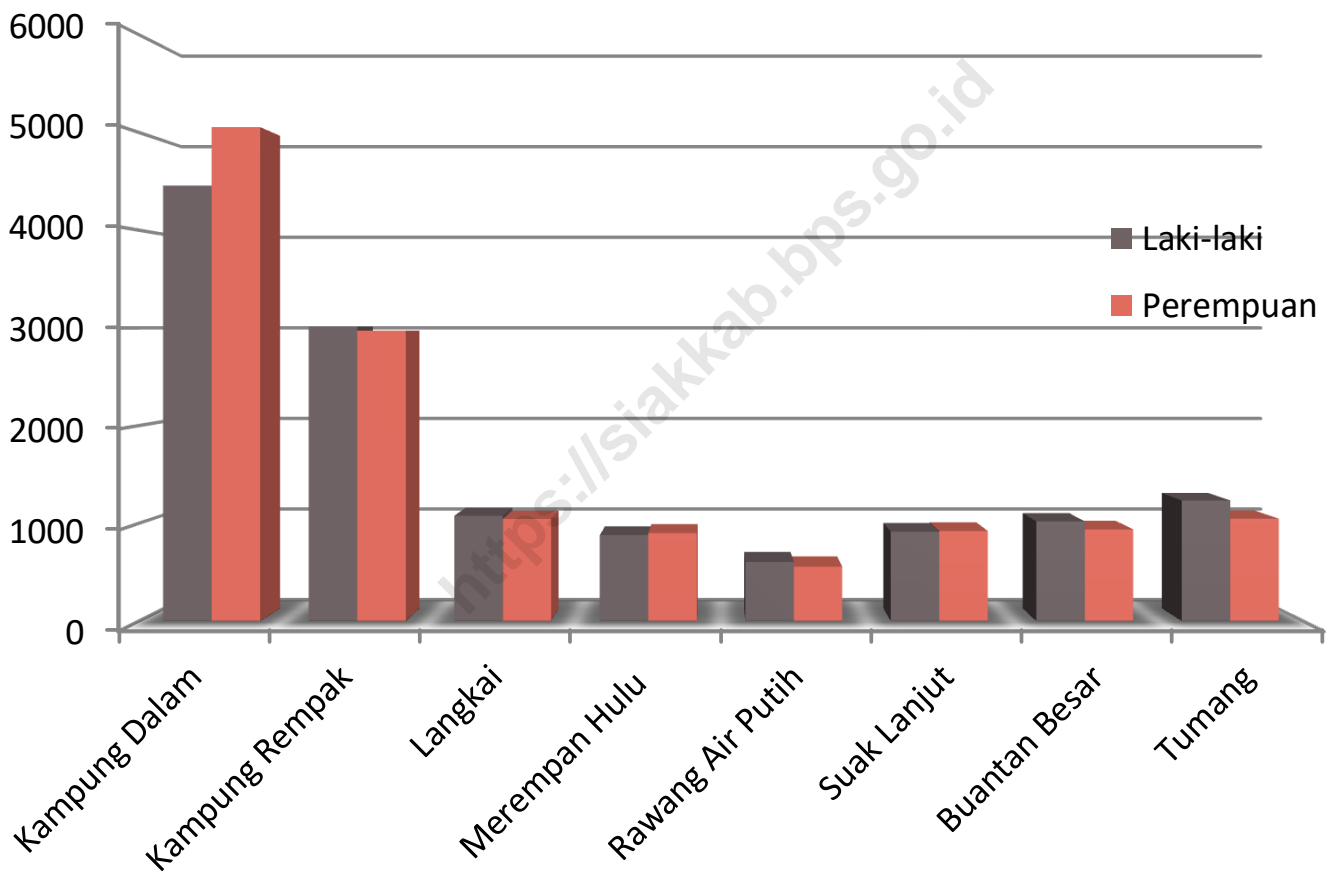
Sumber: Kantor Camat Siak

<https://siakkab.bps.go.id>

KEPENDUDUKAN POPULATION

3

PERBANDINGAN JUMLAH PENDUDUK ANTARA LAKI-LAKI DAN PEREMPUAN DIKECAMATAN SIAK



Pada tahun 2016 Kelurahan Kampug dalam masih memiliki jumlah penduduk laki-laki dan perempuan terbanyak, disusul oleh Kelurahan Kampung Rempak. Sementara untuk Desa Rawang Air Putih memiliki jumlah penduduk laki-laki dan perempuan paling sedikit.

BAB III

KEPENDUDUKAN

Data statistik kependudukan dalam publikasi ini diambil dari kantor kecamatan berdasarkan lapisan registrasi penduduk setiap desa/kecamatan, sehingga diharapkan dapat memberikan gambaran keadaan jumlah dan komposisi penduduk di lapangan.

Disamping itu kegiatan pemeriksaan data secara berkala dan sekaligus pembinaan pelaksanaan registrasi penduduk sampai ke tingkat desa serta kedisiplinan penduduk itu sendiri sangat diperlukan guna mendapatkan data registrasi kependudukan yang lengkap, akurat dan dapat dipercaya sebagai dasar perencanaan pembangunan.

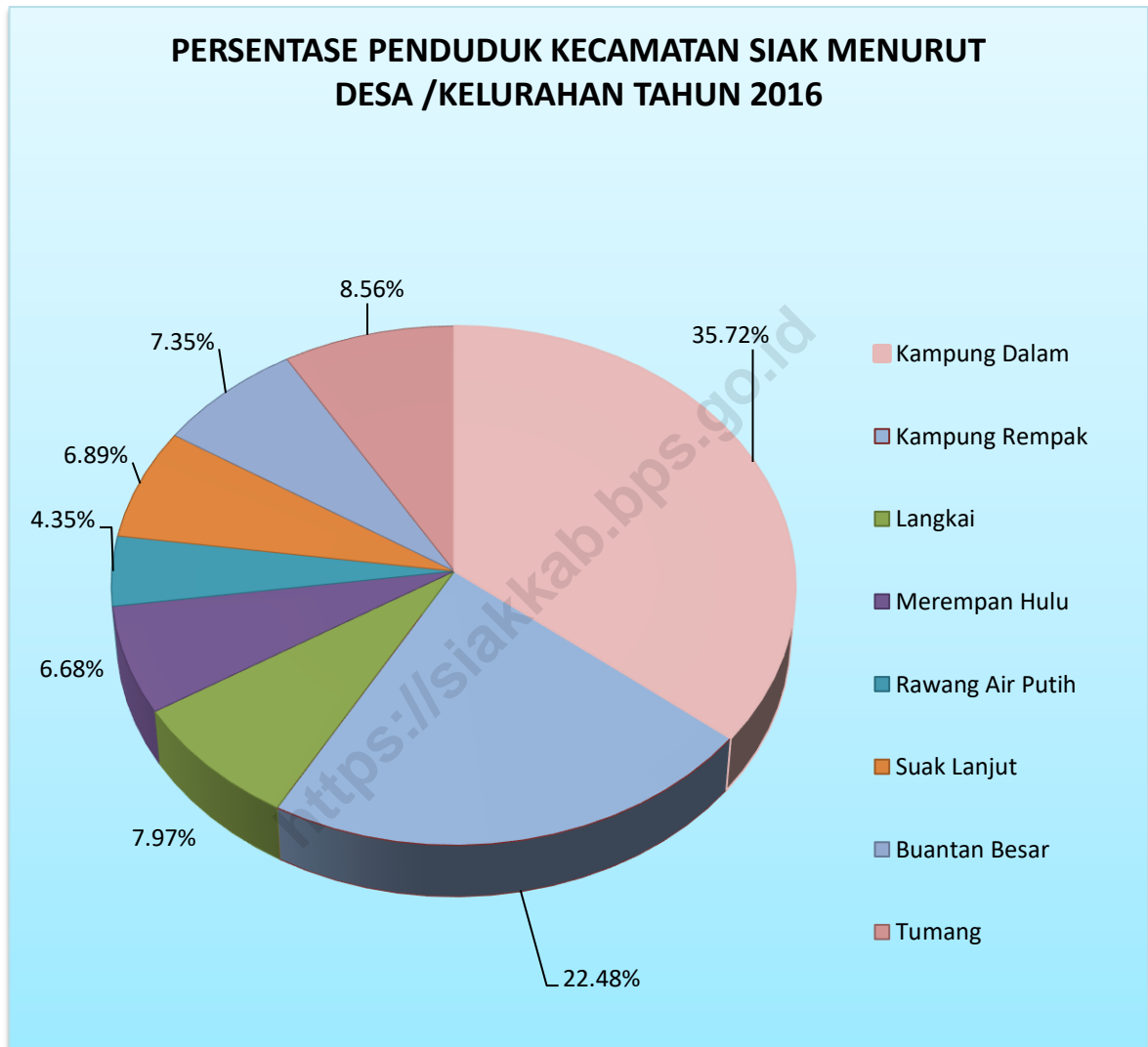
3.1 Penduduk dan Rumah tangga

Dari jumlah penduduk sebanyak 26.621 jiwa tersebut dapat dilihat penyebaran serta persentase pada masing-masing desa sebagai berikut :

No	Desa/Kelurahan	Jumlah Penduduk	Persentase
(1)	(2)	(3)	(4)
1.	Kampung Dalam	9509	35,72
2.	Kampung Rempak	5984	22,48
3.	Langkai	2121	7,97
4.	Merempan Hulu	1778	6,68
5.	Rawang Air Putih	1158	4,35
6.	Suak Lanjut	1835	6,89
7.	Buantan Besar	1956	7,35
8.	Tumang	2280	8,56
Kecamatan Siak		26621	100

Sumber: Kantor Camat Siak

Grafik 3.1
 Persentase Penduduk Kecamatan Siak Menurut Desa, 2016



Tabel 3.1

**Banyaknya Kepala Keluarga, Penduduk dan Rata-rata Penduduk
Per Kepala Keluarga di Kecamatan Siak Tahun 2016**

D e s a / Kelurahan	Kepala Keluarga	Penduduk	Rata-rata Penduduk Per Kepala Keluarga
(1)	(2)	(3)	(4)
Kampung Dalam	3607	9509	2,64
Kampung Rempak	1743	5984	3,43
Langkai	648	2121	3,27
Merempan Hulu	461	1778	3,86
Rawang Air Putih	323	1158	3,59
Suak Lanjut	482	1835	3,81
Buantan Besar	494	1956	3,96
Tumang	568	2280	4,01
Jumlah	8326	26621	3,20

Sumber: Kantor Camat Siak

Tabel 3.2

**Luas Wilayah, Penduduk dan Kepadatan Penduduk Per Desa
di Kecamatan Siak Tahun 2016**

D e s a /Kelurahan	Luas (Km ²)	Penduduk	Kepadatan Penduduk(Km ²)
(1)	(2)	(3)	(4)
Kampung Dalam	2,70	9509	3522
Kampung Rempak	18,25	5984	328
Langkai	47,35	2121	45
Merempan Hulu	63,17	1778	28
Rawang Air Putih	37,30	1158	31
Suak Lanjut	1,82	1835	1008
Buantan Besar	86,19	1956	23
Tumang	141,58	2280	16
Jumlah	398,38	26621	67

Sumber: Kantor Camat Siak

Tabel 3.3

**Banyak Penduduk Menurut Jenis Kelamin di Kecamatan Siak
Tahun 2016**

D e s a /Kelurahan	Laki-laki	Perempuan	Jumlah
(1)	(2)	(3)	(4)
Kampung Dalam	4455	5054	9509
Kampung Rempak	3013	2971	5984
Langkai	1077	1044	2121
Merempan Hulu	878	900	1778
Rawang Air Putih	603	555	1158
Suak Lanjut	914	921	1835
Buantan Besar	1019	937	1956
Tumang	1233	1047	2280
Jumlah	13192	13429	26621

Sumber: Kantor Camat Siak

Tabel 3.4

Banyaknya Penduduk Menurut Jenis Kelamin dan Desa Serta Sex Ratio di Kecamatan Siak Tahun 2016

D e s a /Kelurahan	Laki-laki	Perempuan	Sex Ratio
(1)	(2)	(3)	(4)
Kampung Dalam	4455	5054	88
Kampung Rempak	3013	2971	101
Langkai	1077	1044	103
Merempan Hulu	878	900	98
Rawang Air Putih	603	555	109
Suak Lanjut	914	921	99
Buantan Besar	1019	937	109
Tumang	1233	1047	118
D e s a /Kelurahan	13192	13429	98

Sumber: Kantor Camat Siak

JUMLAH FASILITAS KESEHATAN DAN PENDIDIKAN KECAMATAN SIAK



Fasilitas pendidikan dan kesehatan yang ada dikecamatan Siak tersebar di seluruh desa dan kelurahan, sehingga masyarakat bisa menikmati pendidikan dan pelayanan kesehatan.

BAB IV**SOSIAL****1. PENDIDIKAN**

Kabupaten Siak yang masih berusia sangat muda saat ini sangat membutuhkan segenap dukungan seluruh daerah bawahannya untuk berperan serta dalam proses pembangunan. Proses pembangunan yang sedang berjalan akan dapat terlaksana dengan baik apabila sumber daya manusia yang diperlukan dapat terpenuhi.

Sejalan dengan hal tersebut peran pendidikan di daerah ini dirasa sangat perlu ditingkatkan baik berupa fasilitas penunjang maupun sumber daya guru pengajar sehingga dapat menunjang kelancaran proses belajar mengajar. Dalam publikasi ini yang dapat disediakan hanya sebatas jumlah murid dan jumlah guru, sehingga analisa yang diperoleh belum dapat terinci.

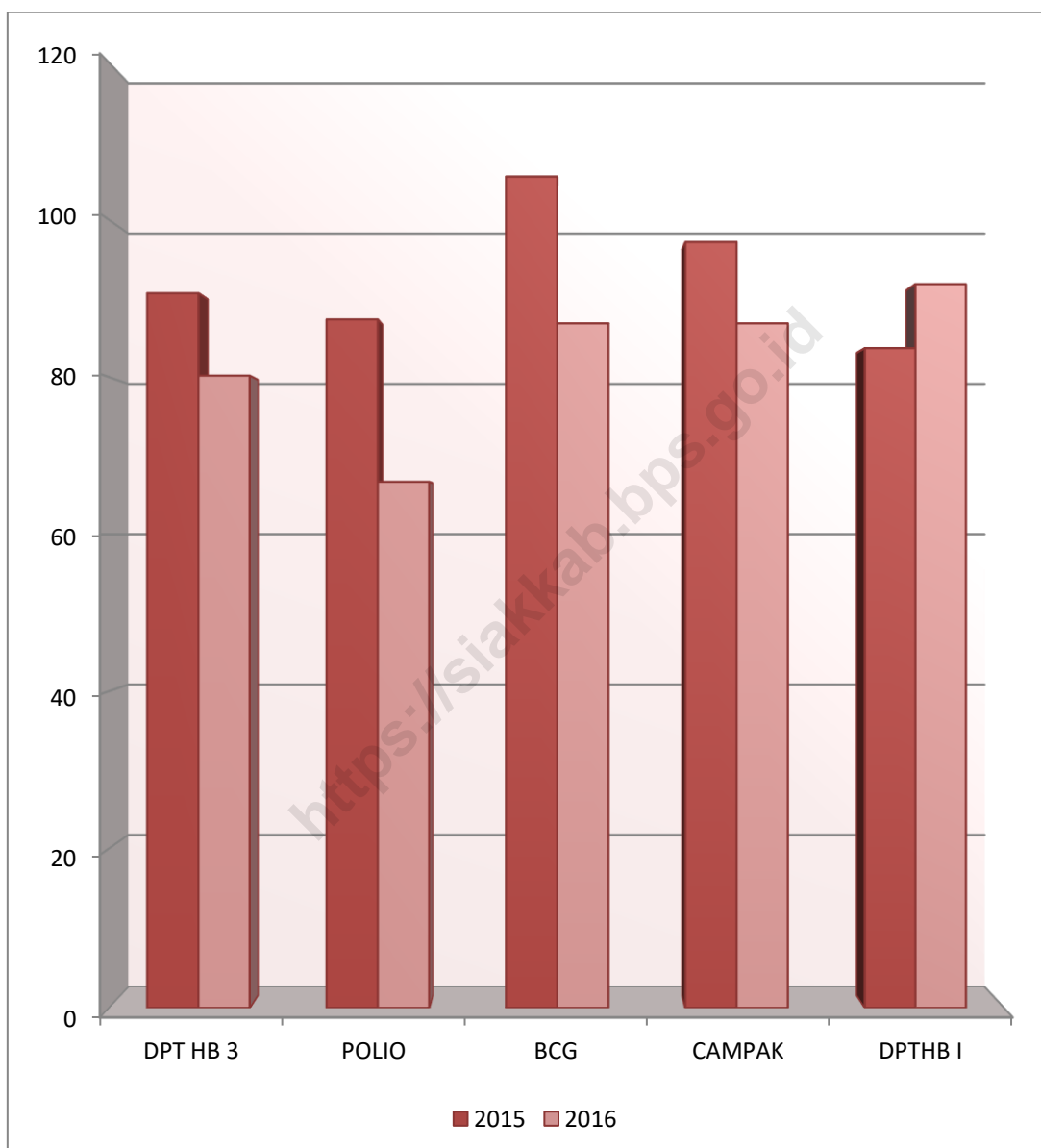
2. KESEHATAN

Derajat kesehatan suatu masyarakat tidak lepas dari perhatian pemerintahnya terutama mengenai fasilitas kesehatan yang di sediakan. Terjaminnya kesehatan masyarakat tidak hanya diperoleh dari fasilitas kesehatan yang ada tetapi juga tersedianya tenaga kesehatan yang mencukupi, dengan demikian peningkatan derajat kesehatan masyarakat dapat terpenuhi

Pada tahun 2016 di Kecamatan Siak terdapat 1 Puskesmas, 2 puskesmas keliling, 4 Puskesmas pembantu, 3 Polindes/Poskesdes dan 24 posyandu. Tenaga paramedis yang terdapat di Kecamatan Siak adalah 3 orang dokter umum, 2 dokter gigi, 27 Bidan , 33 orang perawat dan 17 dukun bayi.

GRAFIK 4.1

Persentase Bayi dan Balita yang Diimunisasi
di Kecamatan Siak Tahun 2016



Tabel 4.1

**Banyak Sekolah Menurut Desa/Kelurahan, Tingkatan dan Status
Di Kecamatan Siak Tahun 2016**

Desa/Kelurahan	TK		SD/SLB	
	Negeri	Swasta	Negeri	Swasta
(1)	(2)	(3)	(4)	(5)
Kampung Dalam	1	3	3	1
Kampung Rempak	0	5	2	2
Langkai	0	1	1	0
Merempan Hulu	0	1	1	0
Rawang Air Putih	0	1	1	0
Suak Lanjut	0	0	1	0
Buantan Besar	0	1	1	0
Tumang	0	1	1	0
Jumlah	1	13	11	3

Sumber: Kantor UPTD Pendidikan dan kebudayaan Kecamatan Siak

Lanjutan Tabel 4.1

Desa/Kelurahan	SLTP/MTS		SMU/SMK/MA	
	Negeri	Swasta	Negeri	Swasta
(1)	(2)	(3)	(4)	(5)
Kampung Dalam	2	0	1	0
Kampung Rempak	0	1	2	1
Langkai	0	1	0	1
Merempan Hulu	0	1	0	0
Rawang Air Putih	0	0	0	0
Suak Lanjut	1	0	1	0
Buantan Besar	1	0	0	0
Tumang	1	1	0	0
Jumlah	5	4	4	2

Sumber: Kantor UPTD Pendidikan dan kebudayaan Kecamatan Siak

Tabel 4.2

**Banyak Murid Sekolah Negeri dan Swasta
di Kecamatan Siak Tahun 2016**

Tingkatan Sekolah	Negeri	Swasta
(1),	(2)	(3)
1. TK	167	780
2. SD	3064	1007
3. SLTP	1516	381
4. SMU/MA	1275	32
5. SMK	292	29
Jumlah	6314	2229

Sumber: Kantor UPTD Pendidikan dan kebudayaan Kecamatan Siak

Tabel 4.3

**Banyaknya Guru, Murid dan Rasio Guru dengan Murid Sekolah Dasar (SD)
di Lingkungan Dinas Pendidikan Kecamatan Siak Tahun 2016**

Nama Sekolah	Guru	Murid	Rasio
(1)	(2)	(3)	(4)
SDN 01	27	505	19
SDN 02	28	403	14
SDN 03	21	348	17
SDN 04	11	210	19
SDN 05	18	331	18
SDN 06	14	194	14
SDN 07	14	253	18
SDN 08	16	248	16
SDN 09	11	125	11
SDN 10	21	455	22
SD ISLAMIC CENTER	26	459	18
SDLB	6	37	6
SD MI AS-SIDIQIAH	26	504	19
SD ISLAM TERPADU ELOK	7	43	6
Jumlah	246	4115	17

Sumber: Kantor UPTD Pendidikan dan kebudayaan Kecamatan Siak

Tabel 4.4

Banyaknya Guru, Murid dan Rasio Guru dengan Murid SLTP/MTS, SMU/ MA dan SMK di Lingkungan Dinas Pendidikan Kecamatan Siak Tahun 2016

Nama Sekolah	Guru	Murid	Rasio
(1)	(2)	(3)	(4)
SMPN 1 SIAK	31	429	14
SMPN 2 SIAK	33	493	15
SMPN 3 SIAK	15	105	7
MTSN SIAK	20	364	18
SMPN 1 ATAP SIAK	11	121	11
MTS DARUL ISLAM	9	65	7
MTS AN-NUR S	8	31	4
SMP ISLAMIC CENTER	20	229	11
SMP BP AVISS SIAK	12	56	5
SMAN 1 SIAK	29	604	21
SMA N 2 SIAK	31	236	8
MA N SIAK	21	232	11
SMKN 1 SIAK	25	292	12
SMK KESEHATAN AL-FATH	22	29	1
SMA ISLAMI CENTER	16	32	2
Jumlah	303	3318	11

Sumber: Kantor UPTD Pendidikan dan kebudayaan Kecamatan Siak

Tabel 4.5

Banyaknya Murid, Rombel dan Lulusan di Kecamatan Siak 2016

Sekolah	Jumlah Murid	Rombel	Lulus
(1)	(2)	(3)	(4)
SD/MI/SLB	4115	165	100
SLTP/MTS	1895	69	100
SMU/MA/SMK	1628	68	100
Jumlah	7638	302	100

Sumber: Kantor UPTD Pendidikan dan kebudayaan Kecamatan Siak

Tabel 4.6

Banyak Guru menurut Status di Kecamatan Siak Tahun 2016

Nama Sekolah (1)	Guru	
	PNS (2)	Swasta (3)
SD	166	65
SLTP/MTSN	110	49
SMU/MA/SMK	106	38
Jumlah	382	152

Sumber: Kantor UPTD Pendidikan dan kebudayaan Kecamatan Siak

Tabel 4.7

**Banyaknya Fasilitas Kesehatan Menurut Desa
di Kecamatan Siak Tahun 2016**

Desa/Kelurahan	Puskesmas	Puskesmas		Polindes/ Poskesdes	Posyandu
		Keliling	Pembantu		
(1)	(2)	(3)	(4)	(5)	(6)
Kampung Dalam	0	0	0	0	5
Kampung Rempak	1	0	1	0	4
Langkai	0	0	1	0	4
Merempan Hulu	0	0	1	0	2
Rawang Air Putih	0	0	1	0	2
Suak Lanjut	0	0	1	1	2
Buantan Besar	0	1	0	1	4
Tumang	0	1	0	1	2
Jumlah	1	2	5	3	24

Sumber: Puskesmas Kecamatan Siak

Tabel 4.8

Banyaknya Tenaga Medis di Kecamatan Siak Tahun 2016

Tenaga Kesehatan	Jumlah	
	2015	2016
(1)	(2)	
1. Dokter Spesialis	0	0
1. Dokter Umum	3	5
2. Dokter Gigi	2	1
2. Perawat	34	35
3. Bidan	25	26
4. Dukun bayi	18	15
Jumlah	87	82

Sumber: Puskesmas Kecamatan Siak

Tabel 4.9

Banyak Imunisasi Bayi dan Balita Berdasarkan Jenisnya Dirinci Per Desa di Kecamatan Siak Tahun 2016

Desa/Kelurahan	DPTHB 3		POLIO 4		BCG	
	Target	Realisasi	Target	Realisasi	Target	Realisasi
(1)	(2)	(3)	(4)	(5)	(6)	(7)
Kampung Dalam	207	130	207	117	207	128
Kampung Rempak	144	115	144	96	144	116
Langkai	54	65	54	59	54	50
Merempan Hulu	38	41	38	40	38	49
Rawang Air Putih	21	75	21	70	21	64
Suak Lanjut	55	45	55	46	55	51
Buantan Besar	36	13	36	11	36	11
Tumang	45	40	45	42	45	52
Jumlah	600	524	600	481	600	521

Sumber: Puskesmas Kecamatan Siak

Lanjutan tabel 4.9

Desa/Kelurahan	Campak		DPTHB I	
	Target	Realisasi	Target	Realisasi
(1)	(8)	(9)	(9)	(10)
Kampung Dalam	207	132	207	121
Kampung Rempak	144	117	144	131
Langkai	54	57	54	63
Merempan Hulu	38	42	38	45
Rawang Air Putih	21	62	21	66
Suak Lanjut	55	37	55	54
Buantan Besar	36	10	36	16
Tumang	45	45	45	55
Jumlah	600	502	600	551

Sumber: Puskesmas Kecamatan Siak

Tabel 4.10

**Persentase Bayi dan Balita yang Diimunisasi Dirinci Per Desa
diKecamatan Siak Tahun 2016**

Desa/Kelurahan	DPT HB 3	POLIO	BCG	CAMPAK	DPTHB I
(1)	(2)	(3)	(4)	(5)	(6)
Kampung Dalam	62,80	66,67	61,84	63,77	63,77
Kampung Rempak	79,86	109,26	80,56	81,25	81,25
Langkai	120,37	105,26	92,59	105,56	105,56
Merempan Hulu	107,89	333,33	128,95	110,53	110,53
Rawang Air Putih	357,14	83,64	304,76	295,24	295,24
Suak Lanjut	81,82	30,56	92,73	67,27	67,27
Buantan Besar	36,11	93,33	30,56	27,78	27,78
Tumang	88,89	80,17	115,56	100,00	100,00
Kecamatan Siak	80,17	66,67	86,83	86,83	86,83

Sumber: Puskesmas Kecamatan Siak

Tabel 4.11

**Persentase Bayi dan Balita yang Diimunisasi Dirinci Per Desa
di Kecamatan Siak Tahun 2015-2016**

Desa/Kelurahan	DPTHB 3		POLIO		BCG	
	2015	2016	2015	2016	2015	2016
(1)	(2)	(3)	(4)	(5)	(6)	(7)
Kampung Dalam	76,81	62,80	73,43	66,67	86,96	61,84
Kampung Rempak	102,78	79,86	98,61	109,26	123,61	80,56
Langkai	118,52	120,37	103,70	105,26	120,37	92,59
Merempan Hulu	110,53	107,89	102,63	333,33	89,47	128,95
Rawang Air Putih	71,43	357,14	42,86	83,64	95,24	304,76
Suak Lanjut	90,91	81,82	101,82	30,56	90,91	92,73
Buantan Besar	116,67	36,11	100,00	93,33	158,33	30,56
Tumang	53,33	88,89	75,56	80,17	108,89	115,56
Kecamatan Siak	90,67	80,17	87,33	66,67	105,50	86,83

Sumber: Puskesmas Kecamatan Siak

Lanjutan tabel 4.11

Desa/Kelurahan	Campak		Hep B1	
	2015	2016	2015	2016
(1)	(8)	(9)	(10)	(11)
Kampung Dalam	76,33	63,77	83,09	58,45
Kampung Rempak	106,25	81,25	115,28	90,97
Langkai	129,63	105,56	131,48	116,67
Merempan Hulu	94,74	110,53	115,79	118,42
Rawang Air Putih	90,48	295,24	76,19	314,29
Suak Lanjut	143,64	67,27	92,73	98,18
Buantan Besar	116,67	27,78	150,00	44,44
Tumang	57,78	100,00	100,00	122,22
Kecamatan Siak	97,17	86,83	83,67	91,83

Sumber: Puskesmas Kecamatan Siak

Tabel 4.12

**Jumlah dan Persentase Ibu Hamil yang Di imunisasi Dirinci Per Desa
di Kecamatan Siak Tahun 2016**

D e s a /Kelurahan	T T 1			T T 2		
	Target	Realisasi	Persen	Target	Realisasi	Persen
(1)	(2)	(3)	(4)	(5)	(6)	(7)
Kampung Dalam	229	0	0	229	0	0
Kampung Rempak	159	0	0	159	1	0,6
Langkai	59	0	0	59	0	0
Merempan Hulu	42	1	2,4	42	1	2,4
Rawang Air Putih	23	2	8,7	23	0	0
Suak Lanjut	60	0	0	60	0	0
Buantan Besar	39	0	0	39	0	0
Tumang	49	5	10,2	49	2	4,1
Kecamatan Siak	660	8	1,2	660	4	0,6

Sumber: Puskesmas Kecamatan Siak

Tabel 4.13

**Persentase Realisasi Ibu Hamil yang Di imunisasi Dirinci Per Desa
di Kecamatan Siak Tahun 2015- 2016**

DESA	T T 1		T T 2	
	2015	2016	2015	2016
(1)	(2)	(3)	(4)	(5)
Kampung Dalam	0	0	0	0
Kampung Rempak	0	0	1,3	0,6
Langkai	0	0	0	0
Merempan Hulu	4,8	2,4	23,8	2,4
Rawang Air Putih	0	8,7	0	0,2
Suak Lanjut	0	0	0	0
Buantan Besar	0	0	2,6	2,6
Tumang	2,0	10,2	0	4,1
Kecamatan Siak	0,5	1,2	2,0	0,6

Sumber: Puskesmas Kecamatan Siak

Tabel 4.14

**Rata-rata Kunjungan dan Penimbangan Balita
di Kecamatan Siak Tahun 2016**

Rincian (1)	Kecamatan	
	2015 (2)	2016
Jumlah Posyandu	24	24
Balita	2884	3043
Balita dengan KMS	2674	2538
Balita yang Ditimbang	1893	1312

Sumber: Puskesmas Kecamatan Siak

Tabel 4.15

**Penduduk Menurut Jenis Sarana Air Bersih yang Dipergunakan
di Kecamatan Siak Tahun 2016**

Rincian	Kecamatan	
	2015	2016
(1)	(2)	(3)
Ledeng	3405	5084
Sumur Pompa	0	0
Sumur	2423	2423
Mata Air	0	0
Air Hujan	2124	2124
Lainnya	0	0

Sumber: Puskesmas Kecamatan Siak

Tabel 4.16

**Banyaknya Persalinan Menurut Tenaga Penolong Persalinan
di Kecamatan Siak Tahun 2016**

Rincian (1)	Kecamatan Siak	
	2015 (2)	2016
Perkiraan Jumlah Persalinan	630	553
Persalinan Ditolong Oleh Tenaga Kesehatan	549	547
Persalinan Ditolong oleh Dukun atau Anggota Keluarga Lainnya	6	6

Sumber: Puskesmas Kecamatan Siak

Tabel 4.17

**Banyaknya Kunjungan 10 Macam Penderita Penyakit
di Kecamatan Siak Tahun 2016**

Penderita Penyakit	Kasus
(1)	(2)
1. INFEKSI SALURAN NAFAS BAGIAN ATAS AKUT	6666
2. DERMATITIS DAN EXIM	1283
3. PENYAKIT LAINNYA	1098
4. DISPEPSIA	1141
5. DIARE DAN GASTROENTEITIS OLEH PENYEBAB INFEKSI	970
6. GANGGUAN JARINGAN LUNAK LAINNYA	931
7. GASTRITIS DAN DUODENITIS	269
8. HIPERTENSI ESENSIAL	964
9. KECELAKAAN DAN RUDA PAKSA	838
10. INFEKSI KULIT DAN JARINGAN SUBCUTAN	109

Sumber: Puskesmas Kecamatan Siak

Tabel 4.18

**Banyaknya Tempat Peribadatan Menurut Jenis dan Desa
di Kecamatan Siak Tahun 2016**

Desa	Mesjid	Mushalla/ Langgar	Gereja		Vihara	Klenteng
			Khatolik	Protestan		
(1)	(2)	(3)	(4)	(5)	(6)	(7)
Kampung Dalam	6	3	-	1	1	1
Kampung Rempak	4	8	-	-	-	-
Langkai	3	4	-	-	-	-
Merempan Hulu	3	-	-	-	-	-
Rawang Air Putih	1	3	-	-	-	-
Suak Lanjut	2	4	-	-	-	-
Buantan Besar	2	3	-	1	-	-
Tumang	2	6	-	-	-	-
Kecamatan Siak	24	31	-	2	1	1

Sumber: KUA Kecamatan Siak

Tabel 4.19

**Banyaknya Nikah, Thalaq, Cerai dan Rujuk Dirinci Per Bulan
di Kecamatan Siak tahun 2016**

Kelurahan/Desa	Nikah	Thalaq*	Cerai*	Rujuk*	% Talaq dan cerai Terhadap Nikah & Rujuk
(1)	(2)	(3)	(4)	(5)	(6)
Kampung Dalam	35	0	0	0	-
Kampung Rempak	37	0	0	0	-
Langkai	4	1	2	0	-
Merempan Hulu	10	2	2	0	-
Rawang Air Putih	9	0	3	0	-
Suak Lanjut	13	3	1	0	-
Buantan Besar	14	0	2	0	-
Tumang	19	0	1	0	-
JUMLAH	14`	6	11	0	-

Sumber: Pengadilan Agama Kabupaten Bengkalis

Pengadilan Agama

**= Data 2015*

Tabel 4.20

**Banyak Koperasi Dirinci Menurut Jenisnya dan Desa
di Kecamatan Siak Tahun 2016**

Jenis	Tahun	
	2015	2016
(1)	(2)	(3)
KUD	0	0
KOPPANTREN	1	1
K.P.R.I	3	3
KOPKAR	2	2
PERTANIAN	2	2
PERKEBUNAN	12	12
KOPPAS	1	1
K.S.U	4	4
PROFESI	2	2
KPWAN	2	2
KOP. JASA	3	3
PRODUSEN	1	1
KONSUMEN	1	1
KSP	1	1
Kecamatan Siak	35	35

Sumber: Dinas Koperasi, Perindustrian dan Perdagangan Kabupaten Siak

Produksi Perkebunan Menurut Komoditi di Kecamatan SIAK Tahun 2016



**Produksi Perkebunan terbanyak di Kecamatan Siak adalah
Kelapa Sawit 4.617 ton**

BAB V**LAHAN****Tabel 5.1****Keadaan Desa di Kecamatan Siak menurut Desa/Kelurahan
Tahun 2016**

Desa/Kelurahan	Keadaan Desa		
	Geografis	Topografi	Permukaan Jalan Terluas
(1)	(2)	(3)	(4)
Kampung Dalam	Dataran	Datar	Aspal/Beton
Kampung Rempak	Dataran	Datar	Aspal/Beton
Langkai	Dataran	Datar	Aspal/Beton
Merempan Hulu	Dataran	Datar	Aspal/Beton
Rawang Air Putih	Dataran	Datar	Aspal/Beton
Suak Lanjut	Dataran	Datar	Aspal/Beton
Buantan Besar	Dataran	Datar	Aspal/Beton
Tumang	Dataran	Datar	Aspal/Beton

Sumber: Kantor Camat Siak

Tabel 5.2

**Kondisi Kesuburan Lahan Dirinci Menurut Desa
di Kecamatan Siak Tahun 2016**

Desa / Kelurahan	Kondisi Kesuburan Lahan
(1)	(2)
Kampung Dalam	Sedang
Kampung Rempak	Sedang
Langkai	Sedang
Merempan Hulu	Sedang
Rawang Air Putih	Sedang
Suak Lanjut	Sedang
Buantan Besar	Sedang
Tumang	Sedang

Sumber: Kantor Camat Siak

Tabel 5.3

**Luas Tanam, Luas Panen, Produktivitas dan Produksi Tanaman Pangan
Menurut Jenis Tanaman di Kecamatan Siak Tahun 2016***

Jenis Tanaman	Luas Tanam (Ha)	Luas Panen (Ha)	Produktivitas (Kw/Ha)	Produksi (Ton)
(1)	(2)	(3)	(4)	(5)
Padi Sawah	-	-	-	-
Padi Ladang	-	-	-	-
Jagung	2	2		
Kedelai	-	-	-	-
Kacang Tanah	1	1	-	-
Kacang Hijau	-	-	-	-
Ubi Kayu	15	15	-	-
Ubi Jalar	-	-	-	-

Sumber : Dinas Tanaman Pangan dan Hortikultura Kab. Siak 2016

*= Data 2015

Tabel 5.4

Luas Tanam, Luas Panen, Produktivitas dan Produksi Tanaman Sayur Mayur Menurut Jenis Tanaman di Kecamatan Siak Tahun 2016*

Jenis Tanaman	Luas Tanam (Ha)	Luas Panen (Ha)	Produktivitas (Kw/Ha)	Produksi (Ton)
(1)	(2)	(3)	(4)	(5)
Kacang Panjang	3	4	-	-
Cabe	7	5	-	-
Tomat	-	-	-	-
Terong	1	1	-	-
Ketimun	-	-	-	-
Labu Siam	-	-	-	-
Bayam	2	2	-	-
Kangkung	8	7	-	-

Sumber : Dinas Tanaman Pangan dan Hortikultura Kab. Siak 2016

*= Data 2015

Tabel 5.5

**Luas Tanam, Luas Panen, Produktivitas dan Produksi Tanaman Buah-Buahan
Menurut Jenis Tanaman di Kecamatan Siak Tahun 2016***

Jenis Tanaman	Luas Tanam Ha	Luas Panen	Produktivitas (Kw/Ha)	Produksi (Ton)
(1)	(2)	(3)	(4)	(5)
Melon	-	-	-	-
Semangka	4	4	-	-
Blewah	-	-	-	-
Stroberi	-	-	-	-

Sumber : Dinas Tanaman Pangan dan Hortikultura Kab. Siak 2016

*= Data 2015

Tabel 5.6

**Luas Tanam, Luas Panen, Produktivitas dan Produksi Tanaman Obat-obatan
Menurut Jenis Tanaman di Kecamatan Siak Tahun 2016***

Jenis Tanaman	Luas Tanaman (M ²)		Produktivitas (Kg/M ²)	Produksi (Kg)
	Tanam	Panen		
(1)	(2)	(3)	(4)	(5)
Jahe	22	33	-	-
Laos	5	301	-	-
Kencur	6	27	-	-
Kunyit	17	42	-	-
Temulawak	-	-	-	-
Temuireng	-	-	-	-
Keji Beling	-	-	-	-
Dringo	-	-	-	-
Kapulaga	-	-	-	-
Temukunci	-	-	-	-
Mengkudu	-	-	-	-

Sumber: Dinas Tanaman Pangan dan Hortikultura Kab. Siak 2016

*= Data 2015

Tabel 5.7

**Luas Tanam, Luas Panen, Produktivitas dan Produksi Tanaman Hias
Menurut Jenis Tanaman di Kecamatan Siak Tahun 2016***

Jenis Tanaman	Luas Tanaman (M ²)		Produktivitas (tangkai/ ha)	Produksi	
	Tanam	Panen		Nilai	Satuan
(1)	(2)	(3)	(4)	(5)	
Anggrek	29	-	-	-	-
Anthurium	-	-	-	-	-
Anyelir	10	-	-	-	-
Garbera	-	-	-	-	-
Gladiol	10	-	-	-	-
Heliconia	9	-	-	-	-
Krisan	11	-	-	-	-
Mawar	15	-	-	-	-
Sedap Malam	14	-	-	-	-
Dracaena	15	-	-	-	-
Melati	34	-	-	-	-
Palem	46	-	-	-	-

Sumber: Dinas Tanaman Pangan dan Hortikultura Kab. Siak 2016

*= Data 2015

Tabel 5.8

**Luas Areal, Produktivitas dan Produksi Perkebunan Menurut Komoditi
di Kecamatan Siak Tahun 2016***

Komoditi	Luas Areal (Ha)	Produktivitas (Kg/Ha/Th)	Produksi (Ton/Th)
(1)	(2)	(3)	(4)
Kelapa Sawit	1.425	3.420	4.617
Karet	1.995	1.000	1.451
Kelapa	40	1.200	17
Kopi	1	800	1
Pinang	7	452	2
Kakao	1	700	0

Sumber: Dinas kehutanan dan Perkebunan Kabupaten Siak

*= Data 2015

DATA


MENCERDASKAN BANGSA
-----Enlighten The Nation-----



**BADAN PUSAT STATISTIK
KABUPATEN SIAK
BPS-Statistics of Siak Regency**

Komplek Perkantoran Sungai Betung
Siak Sri Indrapura, 28671
Telp/Fax (0764) 8001052. Email: bos1435@bps.go.id
Homepage: <https://siakkab.bps.go.id>

ISSN 2597-5617



9 772597 561707 >