

Katalog / Catalog: 1102001.3308160

KECAMATAN WINDUSARI DALAM ANGKA

Windusari Subdistrict in Figures

2022



**BADAN PUSAT STATISTIK
KABUPATEN MAGELANG**
BPS - Statistics of Magelang Regency

KECAMATAN WINDUSARI DALAM ANGKA

Windusari Subdistrict in Figures

2022



KECAMATAN WINDUSARI DALAM ANGKA
Windusari Subdistrict in Figures
2022

ISSN: 2442-5737

No. Publikasi/*Publication Number*: 33080.2230

Katalog /*Catalog*: 1102001.3308160

Ukuran Buku/*Book Size*: 14,8 cm x 21 cm

Jumlah Halaman/*Number of Pages*: xxviii + 122 hal/*pages*

Naskah/*Manuscript*:

Badan Pusat Statistik Kabupaten Magelang

BPS-Statistics of Magelang Regency

Penyunting/*Editor*:

Badan Pusat Statistik Kabupaten Magelang

BPS-Statistics of Magelang Regency

Desain Kover/*Cover Design*:

Badan Pusat Statistik Kabupaten Magelang

BPS-Statistics of Magelang Regency

Ilustrasi Kover/*Cover Illustration*:

Desa Kembangkuning, Kecamatan Windusari

Diterbitkan oleh/*Published by*:

©BPS Kabupaten Magelang/*BPS-Statistics of Magelang Regency*

Dicetak oleh/*Printed by*:

TM Percetakan

Dilarang mengumumkan, mendistribusikan, mengomunikasikan, dan/atau menggandakan sebagian atau seluruh isi buku ini untuk tujuan komersil tanpa izin tertulis dari Badan Pusat Statistik Kabupaten Magelang

Prohibited to announce, distribute, communicate, and/or copy part or all of this book for commercial purpose without permission from BPS-Statistics Indonesia of Magelang Regency.

TIM PENYUSUN/TEAM MEMBERS

Pengarah/Director

Toto Desanto, S.Si, M.Si

Penanggung Jawab/Persons in Charge

Toto Desanto, S.Si, M.Si

Penyunting/Editors

Ratih Kusuma Dewi, S.ST., M.Si.

Pengolah Data dan Penulis Naskah/Data Processor and Writers

Basuki Abdullah

Penata Letak/Layout Designers

Joko Prasetyo, S.ST, M.Si

KONTRIBUTOR DATA/DATA CONTRIBUTORS

1. Balai Keluarga Berencana Keluarga Sejahtera (Balai KB KS) Kecamatan Windusari/*Family Planning Counseling Center Windusari Subdistrict*
2. Kantor Kecamatan Windusari/*Windusari Subdistrict Office*
3. Badan Pusat Statistik Kabupaten Magelang/*BPS-Statistics of Magelang Regency*

<https://magelangkab.bps.go.id>

PETA WILAYAH KECAMATAN WINDUSARI MAP OF WINDUSARI SUBDISTRICT



KEPALA BPS KABUPATEN MAGELANG
CHIEF STATISTICIAN OF MAGELANG REGENCY



Toto Desanto, S.Si, M.Si



KATA PENGANTAR

Publikasi Kecamatan Windusari Dalam Angka merupakan seri publikasi tahunan yang diterbitkan oleh Badan Pusat Statistik Kabupaten Magelang yang menyajikan beragam jenis data, yang dihimpun dari berbagai sumber baik dari internal BPS maupun dari Dinas/Instansi/Lembaga yang ada di tingkat kecamatan. Data yang disajikan dalam buku ini antara lain memuat gambaran umum tentang keadaan geografi, kependudukan, dan kondisi sosial ekonomi Kecamatan Windusari.

Data yang disajikan dalam Buku Kecamatan Windusari Dalam Angka 2022 sebagian besar data dan informasi tahun 2021 dengan format dan cakupan yang hampir sama dengan publikasi tahun sebelumnya. Namun demikian, ada beberapa data yang mengalami perubahan baik berupa penambahan maupun pengurangan dengan tetap menjaga keterbandingan dengan tahun-tahun sebelumnya.

Meskipun publikasi ini sudah dipersiapkan dengan sebaik-baiknya, dimungkinkan masih adanya kekurangan. Oleh karena itu, kritik dan saran yang konstruktif berbagai pihak kami harapkan untuk penyempurnaan penerbitan mendatang.

Kepada Koordinator Statistik Kecamatan Windusari yang telah menyusun naskah, serta semua pihak yang telah memberikan kontribusi terhadap terwujudnya publikasi ini, kami sampaikan terima kasih atas kerja sama dan bantuannya. Semoga publikasi ini mampu memenuhi sebagian dari besarnya tuntutan kebutuhan data statistik, baik oleh dinas/instansi pemerintah, swasta, kalangan akademis, maupun masyarakat luas.

Kota Mungkid, September 2022
Kepala BPS
Kabupaten Magelang

TOTO DESANTO, S.Si, M.Si



PREFACE

The publication of Windusari Subdistrict in Figure is an annual publication series published by BPS-Statistics of Magelang Regency which presents various types of data, collected from various sources both from internal BPS and from the official office/ agency/institution at the subdistrict level. This book shows general description of the geography, population, and economic social conditions of Windusari Subdistrict.

The data presented in the "Windusari Subdistrict In Figures 2022" are mostly from data and information in 2021 with format and coverage that is similar as the previous year's publication. However, there are some data that have changes in the form of additions and reductions while maintaining comparability with previous years.

Although this publication has been well prepared, it is possible that there are still shortcomings. Therefore, constructive criticisms and suggestions from various parties are expected to improve future publications.

Thank you to the Windusari Subdistrict Statistics Coordinator who has compiled the manuscript and those who have contributed to the realization of this publication. Hopefully this publication will be able to fulfill some of the demands of statistical data, both by government agencies, private sector, academics, and the wider community.

*Kota Mungkid, September 2022
Chief Statistician of
Magelang Regency*

TOTO DESANTO, S.Si, M.Si

DAFTAR ISI/CONTENTS

	Halaman <i>Page</i>
Kata Pengantar.....	xi
Preface.....	xii
Daftar Isi/Contents.....	xiii
Daftar Tabel/ <i>List of Tables</i>	xv
Daftar Gambar/ <i>List of Figures</i>	xxv
Penjelasan Umum/ <i>Explanatory Notes</i>	xxvii
1. Geografi dan Iklim/ <i>Geography and Climate</i>	1
2. Pemerintahan/ <i>Government</i>	11
3. Penduduk/ <i>Population</i>	19
4. Sosial dan Kesejahteraan Rakyat/ <i>Social and Welfare</i>	35
5. Pertanian/ <i>Agriculture</i>	79
6. Pariwisata, Transportasi, dan Komunikasi/ <i>Tourism, Transportation, and Communication</i>	103
7. Perbankan, Koperasi, dan Perdagangan/ <i>Banking, Cooperative, and Trade</i>	113

DAFTAR TABEL/LIST OF TABLES

Halaman
Page

1.	GEOGRAFI DAN IKLIM/GEOGRAPHY AND CLIMATE	
1.1	KEADAAN GEOGRAFI GEOGRAPHY CONDITION	
1.1.1	Luas Daerah Menurut Desa/Kelurahan di Kecamatan Windusari, 2021 <i>Total Area by Villages/Kelurahan in Windusari Subdistrict, 2021</i>	5
1.1.2	Jarak ke Ibukota Kecamatan dan Ibukota Kabupaten/Kota Menurut Desa/Kelurahan di Kecamatan Windusari (km), 2021 <i>Distance to the Subdistrict Capital and Regency/Municipal Capital by Villages/Kelurahan in Windusari Subdistrict (km), 2021</i>	6
1.1.3	Titik Koordinat dan Ketinggian dari Permukaan Laut Kantor Desa/ Kelurahan di Kecamatan Windusari, 2021 <i>Coordinate Point and DPL of Villages Office in Windusari Subdistrict, 2021</i>	7
1.1.4	Topografi Desa/Kelurahan di Kecamatan Windusari, 2021 <i>Topography of Villages in Windusari Subdistrict, 2021</i>	8
1.1.5	Lokasi Desa terhadap Hutan di Kecamatan Windusari, 2021 <i>Location of Villages Agains Forest Areas in Windusari Subdistrict, 2021</i>	9
1.2	KEADAAN IKLIM CLIMATE CONDITION	
1.2.1	Pengamatan Unsur Iklim Menurut Bulan di Kecamatan Windusari, 2021 <i>Observation of Climate Elements by Month at Windusari Subdistrict, 2021</i>	10

2. PEMERINTAHAN/GOVERNMENT

**2.1 WILAYAH ADMINISTRATIF
ADMINISTRATIVE AREA**

2.1.1 Jumlah Dusun/Lingkungan, Rukun Warga (RW) dan Rukun Tetangga (RT) Menurut Desa/Kelurahan di Kecamatan Windusari, 2021
Number of Orchards, Community Areas and Neighborhood Areas by Villages¹ in Windusari Subdistrict, 2021..... 15

2.1.2 Pembagian Desa/Kelurahan Menurut Klasifikasi di Kecamatan Windusari, 2021
Clasification Status of Villages in in Windusari Subdistrict, 2021..... 16

**2.2 SUMBER DAYA MANUSIA
HUMAN RESOURCES**

2.2.1 Jumlah Aparat Pemerintahan Desa/Kelurahan di Kecamatan Windusari, 2022
Number of Villages Officials in Windusari Subdistrict, 2022..... 17

2.2.2 Nama Kepala Desa/Lurah dan Sekretaris Desa/Lurah di Kecamatan Windusari, 2022
Names of Villages Master and Te Secretary in Windusari Subdistrict, 2022..... 18

3. PENDUDUK/POPULATION

3.1.1 Penduduk, Distribusi Persentase Penduduk, Kepadatan Penduduk, Rasio Jenis Kelamin Penduduk Menurut Desa/Kelurahan di Kecamatan Windusari, 2021
Population, Percentage Distribution of Population, Population Density, and Population Sex Ratio by Villages/Kelurahan in Windusari Subdistrict, 2021..... 23

3.1.2 Jumlah Penduduk Menurut Desa/Kelurahan dan Pendidikan Akhir di Kecamatan Windusari, 2021
Number of Population by Village and Final Education in Windusari Subdistrict, 2021..... 25

3.1.3	Jumlah Penduduk Menurut Desa/Kelurahan dan Agama di Kecamatan Windusari, 2021 <i>Number of Population by Village and Religion in Windusari Subdistrict, 2021</i>	28
3.1.4	Jumlah Penduduk Menurut Desa/Kelurahan dan Status Kawin di Kecamatan Windusari, 2021 <i>Number of Population by Village and Marriage in Windusari Subdistrict, 2021</i>	30
3.1.5	Jumlah Penduduk Menurut Desa/Kelurahan dan Pekerjaan di Kecamatan Windusari, 2021 <i>Number of Population by Village and Work in Windusari Subdistrict, 2021</i>	31
4.	SOSIAL DAN KESEJAHTERAAN RAKYAT/SOCIAL AND WELFARE	
4.1.	PENDIDIKAN EDUCATION	
4.1.1	Banyaknya Desa ¹ /Kelurahan yang Memiliki Fasilitas Sekolah Menurut Tingkat Pendidikan di Kecamatan Windusari, 2019–2021 <i>Number of Villages¹/Kelurahan Having Educational Facilities by Educational Level in Windusari Subdistrict, 2019–2021</i>	42
4.1.2	Jumlah Sekolah Menurut Tingkat Pendidikan di Kecamatan Windusari, 2020/2021 dan 2021/2022 <i>Number of Schools by Educational Level in Windusari Subdistrict, 2020/2021 and 2021/2022</i>	43
4.1.3	Jumlah Guru Menurut Tingkat Pendidikan di Kecamatan Windusari, 2020/2021 dan 2021/2022 <i>Number of Teachers by Educational Level in Windusari Subdistrict, 2020/2021 and 2021/2022</i>	44
4.1.4	Jumlah Murid Menurut Tingkat Pendidikan di Kecamatan Windusari, 2020/2021 dan 2021/2022 <i>Number of Pupils by Educational Level in Windusari Subdistrict, 2020/2021 and 2021/2022</i>	45
4.1.5	Banyaknya Sekolah Dasar (SD) Menurut Desa/Kelurahan di Kecamatan Windusari, 2021 <i>Number of Primary Schools By Villages in Windusari Subdistrict, 2021</i>	46

4.1.6	Banyaknya Madrasah Ibtidaiyah (MI) Menurut Desa/Kelurahan di Kecamatan Windusari, 2021 <i>Number of Madrasah Ibtidaiyah (MI) By Villages in Windusari Subdistrict, 2021</i>	47
4.1.7	Banyaknya Sekolah Menengah Pertama (SMP) Menurut Desa/Kelurahan di Kecamatan Windusari, 2021 <i>Number of Junior High Schools By Villages in Windusari Subdistrict, 2021</i>	48
4.1.8	Banyaknya Madrasah Tsanawiyah (MTs) Menurut Desa/Kelurahan di Kecamatan Windusari, 2021 <i>Number of Madrasah Tsanawiyah (MTs) By Villages in Windusari Subdistrict, 2021</i>	49
4.1.9	Banyaknya Sekolah Menengah Atas (SMA) Menurut Desa/Kelurahan di Kecamatan Windusari, 2021 <i>Number of Senior High Schools By Villages in Windusari Subdistrict, 2021</i>	50
4.1.10	Banyaknya Madrasah Aliyah (MA) Menurut Desa/Kelurahan di Kecamatan Windusari, 2021 <i>Number of Madrasah Aliyah (MA) By Villages in Windusari Subdistrict, 2021</i>	51
4.1.11	Banyaknya Sekolah Menengah Kejuruan (SMK) Menurut Desa/Kelurahan di Kecamatan Windusari, 2021 <i>Number of Vocational High Schools By Villages in Windusari Subdistrict, 2021</i>	52
4.1.12	Banyaknya Akademi/Perguruan Tinggi Menurut Desa/Kelurahan di Kecamatan Windusari, 2021 <i>Number of Academy/University By Villages in Windusari Subdistrict, 2021</i>	53
4.1.13	Kemudahan untuk Mencapai Sarana Pendidikan Terdekat Bagi Desa/Kelurahan yang Tidak ada Sarana Pendidikan Menurut Desa/Kelurahan dan Jenjang Pendidikan di Kecamatan Windusari, 2021 <i>Ease of Reaching Nearest Education Facilities for Villages With No Education Facilities By Villages and Types of Facilities in Windusari Subdistrict, 2021</i>	54

**4.2 KESEHATAN
HEALTH**

4.2.1	Banyaknya Desa ¹ /Kelurahan yang Memiliki Sarana Kesehatan Menurut Jenis Sarana Kesehatan di Kecamatan Windusari, 2019–2021 <i>Number of Villages¹/Kelurahan Health Facilities by Type of Health Facilities in Windusari Subdistrict, 2019–2021</i>	56
4.2.2	Banyaknya Warga Penderita Kekurangan Gizi Menurut Desa/Kelurahan di Kecamatan Windusari, 2020 <i>Number of People with Malnutrition by Villages/Kelurahan in Windusari Subdistrict, 2020</i>	57
4.2.3	Banyaknya Sarana Kesehatan Menurut Desa/Kelurahan dan Jenis Sarana Kesehatan di Kecamatan Windusari, 2021 <i>Number of Health Facility By Villages and Type of Health Facility in Windusari Subdistrict, 2021</i>	58
4.2.4	Kemudahan Mencapai Sarana Kesehatan Terdekat Bagi Desa/Kelurahan yang Tidak Ada Sarana Kesehatan Menurut Desa/Kelurahan dan Jenis Sarana Kesehatan di Kecamatan Windusari, 2021 <i>Ease of Reaching Nearest Health Facilities for Villages With No Health Facilities By Villages and Types of Health Facilities in Windusari Subdistrict, 2021</i>	60
4.3 PERUMAHAN DAN LINGKUNGAN HOUSING AND ENVIRONMENT		
4.3.1	Banyaknya Desa/Kelurahan Menurut Sumber Air Minum Sebagian Besar Keluarga di Kecamatan Windusari, 2019–2021 <i>Number of Villages/Kelurahan by Drinking Water Source of Majority Family in Windusari Subdistrict, 2019–2021</i>	62
4.3.2	Banyaknya Keluarga Menurut Desa/Kelurahan dan Jenis Pengguna Listrik di Kecamatan Windusari, 2021 <i>Number of Family by Villages/Kelurahan and Type of Electricity Consumer in Windusari Subdistrict, 2021</i>	63
4.3.3	Banyaknya Desa/Kelurahan Menurut Sumber Penerangan Jalan Utama Desa/Kelurahan di Kecamatan Windusari, 2019–2021 <i>Number of Villages/Kelurahan by Source of Villages/Kelurahan's Main Street Illumination in Windusari Subdistrict, 2019–2021</i>	64

4.3.4	Banyaknya Desa/Kelurahan Menurut Penggunaan Fasilitas Tempat Buang Air Besar Sebagian Besar Keluarga di Kecamatan Windusari, 2019–2021 <i>Number of Villages/Kelurahan by Toilet Facility Used by Majority Family in Windusari Subdistrict, 2019–2021</i>	65
4.3.5	Banyaknya Desa/Kelurahan Menurut Jenis Bahan Bakar untuk Memasak yang Digunakan Sebagian Besar Keluarga di Kecamatan Windusari, 2021 <i>Number of Villages/Kelurahan by Type of Cooking Fuel Used by Majority Family in Windusari Subdistrict, 2021</i>	66
4.4	AGAMA DAN SOSIAL LAINNYA RELIGION AND OTHER SOCIAL AFFAIRS	
4.4.1	Jumlah Tempat Peribadatan Menurut Desa/Kelurahan di Kecamatan Windusari, 2021 <i>Number of Worship Places by Villages/Kelurahan in Windusari Subdistrict, 2021</i>	67
4.4.2	Banyaknya Kejadian Bencana Alam Menurut Desa/Kelurahan dan Jenis Bencana Alam di Kecamatan Windusari, 2020 <i>Number of Natural Disaster Events by Villages/Kelurahan and Type of Natural Disaster in Windusari Subdistrict, 2020.....</i>	68
4.4.3	Banyaknya Korban Jiwa Akibat Bencana Alam Menurut Desa/ Kelurahan dan Jenis Bencana Alam di Kecamatan Windusari, 2020 <i>Number of Fatalities Due to Natural Disasters by Villages/Kelurahan and Type of Natural Disaster in Windusari Subdistrict, 2020.....</i>	71
4.4.4	Keberadaan Fasilitas/Upaya Antisipasi/Mitigasi Bencana Alam Menurut Desa/Kelurahan di Kecamatan Windusari, 2021 <i>Existence of Facilities/Efforts for Anticipation/Mitigation of Natural Disasters by Villages/Kelurahan by Villages/Kelurahan in Windusari Subdistrict, 2021</i>	74
4.4.5	Banyaknya Desa/Kelurahan yang Memiliki Kelompok Kegiatan Olahraga Menurut Jenis Olahraga dan Ketersediaan Fasilitas/ Lapangan Olahraga di Kecamatan Windusari, 2021 <i>Number of Villages/Kelurahan Having Sport Activities Groups by Type of Sport and Availability of Sport Facilities/Fields in Windusari Subdistrict, 2021</i>	76

4.4.6	Jumlah Peserta KB Aktif Menurut Jenis Kontrasepsi dan Desa/ Kelurahan di Kecamatan Windusari,2021 <i>Number of Family Planning Participants by Villages in Windusari Subdistrict,2021</i>	77
5.	PERTANIAN/AGRICULTURE	
5.1	Luas Panen Tanaman Sayuran dan Buah-buahan Semusim Menurut Jenis Tanaman di Kecamatan Windusari (ha), 2018–2021 <i>Harvested Area of Seasonal Vegetables and Fruits by Kind of Plant in Windusari Subdistrict (ha), 2018–2021</i>	85
5.2	Produksi Tanaman Sayuran dan Buah-buahan Semusim Menurut Jenis Tanaman di Kecamatan Windusari (kuintal), 2018–2021 <i>Production of Seasonal Vegetables and Fruits by Kind of Plant in Windusari Subdistrict (quintal), 2018–2021</i>	86
5.3	Luas Panen Tanaman Biofarmaka Menurut Jenis Tanaman di Kecamatan Windusari (m ²), 2018–2021 <i>Harvested Area of Medicinal Plants by Kind of Plant in Windusari Subdistrict (m²), 2018–2021</i>	87
5.4	Produksi Tanaman Biofarmaka Menurut Jenis Tanaman di Kecamatan Windusari (kg), 2018–2021 <i>Production of Medicinal Plants by Kind of Plant in Windusari Subdistrict (kg),2018–2021</i>	88
5.5	Luas Panen Tanaman Hias Menurut Jenis Tanaman di Kecamatan Windusari (m ²), 2018–2021 <i>Harvested Area of Ornamental Plants by Kind of Plant in Windusari Subdistrict (m²), 2018–2021</i>	89
5.6	Produksi Tanaman Hias Menurut Jenis Tanaman di Kecamatan Windusari (tangkai), 2018–2021 <i>Production of Ornamental Plants by Kind of Plant n Windusari Subdistrict (stalks), 2018–2021</i>	90
5.7	Produksi Buah-Buahan dan Sayuran Tahunan Menurut Jenis Tanaman di Kecamatan Windusari (kuintal), 2018–2021 <i>Production of Annual Fruits and Vegetables by Kind of Plant in Windusari Subdistrict (quintal), 2018–2021</i>	91

5.8	Luas Tanam, Luas Puso, dan Luas Panen Tanaman Padi Sawah Menurut Bulan di Kecamatan Windusari (Ha), 2021 <i>Planting Area, Damaged Area and Harvest Area of Wetland Paddy by month in Windusari Subdistrict (hectar), 2021</i>	92
5.9	Luas Tanam, Luas Puso, dan Luas Panen Tanaman Jagung Menurut Bulan di Kecamatan Windusari (Ha), 2021 <i>Planting Area, Damaged Area and Harvest Area of Corn by month in Windusari Subdistrict (hectar), 2021</i>	93
5.10	Luas Tanam, Luas Puso, dan Luas Panen Tanaman Kacang Tanah Menurut Bulan di Kecamatan Windusari (Ha), 2021 <i>Planting Area, Damaged Area and Harvest Area of Peanuts by Month in Windusari Subdistrict (hectar), 2021</i>	94
5.11	Luas Tanam, Luas Puso, dan Luas Panen Tanaman Ubi Kayu Sawah Menurut Bulan di Kecamatan Windusari (Ha), 2021 <i>Planting Area, Damaged Area and Harvest Area of Cassava by Month in Windusari Subdistrict (hectar), 2021</i>	95
5.12	Luas Tanam, Luas Puso, dan Luas Panen Tanaman Ubi Jalar Menurut Bulan di Kecamatan Windusari (Ha), 2021 <i>Planting Area, Damaged Area and Harvest Area of Sweet Potato by Month in Windusari Subdistrict (hectar), 2021</i>	96
5.13	Luas Tanam, Luas Puso, dan Luas Panen Tanaman Talas Menurut Bulan di Kecamatan Windusari (Ha), 2021 <i>Planting Area, Damaged Area and Harvest Area of Taro Potato by Month in Windusari Subdistrict (hectar), 2021</i>	97
5.14	Luas Tanam, Luas Puso, Luas Panen, dan Produksi Tanaman Kentang Menurut Bulan di Kecamatan Windusari, 2021 <i>Planting Area, Damaged Area, Harvest Area, and Production of Potato by Month in Windusari Subdistrict, 2021</i>	98
5.15	Luas Tanam, Luas Puso, Luas Panen, dan Produksi Tanaman Cabai Rawit Menurut Bulan di Kecamatan Windusari, 2021 <i>Planting Area, Damaged Area, Harvest Area, and Production of Cayenne by Month in Windusari Subdistrict, 2021</i>	99
5.16	Luas Tanam, Luas Puso, Luas Panen, dan Produksi Tanaman Bawang Merah Menurut Bulan di Kecamatan Windusari, 2021 <i>Planting Area, Damaged Area, Harvest Area, and Production of Red Onion by Month in Windusari Subdistrict, 2021</i>	100

5.17	Luas Tanam, Luas Puso, Luas Panen, dan Produksi Tanaman Bawang Putih Menurut Bulan di Kecamatan Windusari, 2021 <i>Planting Area, Damaged Area, Harvest Area, and Production of Garlic by Month in Windusari Subdistrict, 2021</i>	101
5.18	Luas Tanam, Luas Puso, Luas Panen, dan Produksi Tanaman Kacang Panjang Menurut Bulan di Kecamatan Windusari, 2021 <i>Planting Area, Damaged Area, Harvest Area, and Production of Long Beans by Month in Windusari Subdistrict, 2021</i>	102
6.	PARIWISATA, TRANSPORTASI, DAN KOMUNIKASI/TOURISM, TRANSPORTATION, AND COMMUNICATION	
6.1	PARIWISATA TOURISM	
6.1.1	Jumlah Sarana Akomodasi Menurut Desa/Kelurahan dan Jenis Akomodasi di Kecamatan Windusari, 2021 <i>Number of Accomodation Facilities by Villages/Kelurahan and Type of Accomodation in Windusari Subdistrict, 2021</i>	107
6.2	TRANSPORTASI TRANSPORTATION	
6.2.1	Prasarana dan Sarana Transportasi Antar Desa/Kelurahan Menurut Desa/Kelurahan di Kecamatan Windusari, 2021 <i>Inter-Villages/Kelurahan Transportation Infrastructure and Facilities by Villages/Kelurahan in Windusari Subdistrict, 2021</i>	108
6.3	KOMUNIKASI COMMUNICATION	
6.3.1	Keberadaan Kantor Pos/Pos Pembantu/Rumah Pos, Pos Keliling, dan Perusahaan/Agen Jasa Ekspedisi Swasta Menurut Desa/Kelurahan di Kecamatan Windusari, 2021 <i>Number of Post Office/Subsidiary of Post Office, Mobile Portal Service, Private Expedition Service Company by Villages/Kelurahan in Windusari Subdistrict, 2021</i>	110

6.3.2	Jumlah Menara Telepon seluler dan Operator Layanan Komunikasi Telepon Seluler Menurut Desa/Kelurahan di Kecamatan Windusari, 2021 <i>Number of Base Transceiver Station (BTS) and Cellular Phone Communication Service Operators by Villages/Kelurahan in Windusari Subdistrict, 2021</i>	111
6.3.3	Kekuatan Sinyal Telepon Seluler dan Jenis Sinyal Internet Telepon Seluler Menurut Desa/Kelurahan di Kecamatan Windusari, 2021 <i>The Strenght of Celular Phone Signal by Villages/Kelurahan in Windusari Subdistrict, 2021</i>	112
7. PERBANKAN, KOPERASI, DAN PERDAGANGAN/BANKING, COOPERATIVE, AND TRADE		
7.1	Banyaknya Sarana Lembaga Keuangan Bank Menurut Desa/ Kelurahan dan Jenis Bank di Kecamatan Windusari, 2021 <i>Number of Bank by Villages/Kelurahan and Type of Bank in Windusari Subdistrict, 2021</i>	117
7.2	Banyaknya Koperasi Aktif Menurut Menurut Desa/Kelurahan dan Jenis Koperasi di Kecamatan Windusari, 2021 <i>Number of Cooperative by Villages/Kelurahan and Type of Cooperative in Windusari Subdistrict, 2021</i>	118
7.3	Banyaknya Sarana Perdagangan Menurut Desa/Kelurahan dan Jenis Sarana Perdagangan di Kecamatan Windusari, 2021 <i>Number of Trade Facilities by Villages/Kelurahan and Type of Trade Facilities in Windusari Subdistrict, 2021</i>	120

DAFTAR GAMBAR/LIST OF FIGURES

	Halaman Page
1. Luas Desa/Kelurahan di Kecamatan Windusari (km ²) <i>Total Area in Windusari Subdistrict (km²), 2021</i>	4
2. Jumlah Dusun/Lingkungan, Rukun Warga (RW), dan Rukun Tetangga (RT) di Kecamatan Windusari, 2021 <i>Number of Orchards, Community Areas, and Neighborhood Areas in Windusari Subdistrict, 2021</i>	14
3. Persentase Penduduk Menurut Pendidikan Akhir di Kecamatan Windusari, 2021 <i>Number of Population by Village and Education in Windusari Subdistrict, 2021</i>	22
4. Jumlah Sekolah Menurut Tingkat Pendidikan di Kecamatan Windusari, 2021/2022 <i>Number of Schools by Educational Level in Windusari Subdistrict, 2021/2022</i>	41
5. Luas Panen Tanaman Sayuran dan Buah-buahan Semusim Menurut Jenis Tanaman di Kecamatan Windusari (ha), 2021 <i>Harvested Area of Seasonal Vegetables and Fruits by Kind of Plant in Windusari Subdistrict (ha), 2021</i>	84
6. Persentase Desa/Kelurahan Menurut Keberadaan Angkutan Umum di Kecamatan Windusari, 2021 <i>Percentage of Villages According to Availability of Public Transportation in Windusari Subdistrict, 2021</i>	106
7. Banyaknya Sarana Lembaga Keuangan Bank Menurut Jenis Bank di Kecamatan Windusari, 2021 <i>Number of Bank by Type of Bank in Windusari Subdistrict, 2021</i>	116

PENJELASAN UMUM/EXPLANATORY NOTES

Tanda-tanda, satuan-satuan, dan lain-lainnya yang digunakan dalam publikasi ini adalah sebagai berikut:

Symbols, measurement units, and acronyms which are used in this publication, are as follows:

1. TANDA-TANDA/SYMBOLS

Data tidak tersedia/ <i>Data not available</i>	: ...
Tidak ada atau nol / <i>Null or zero</i>	: -
Data dapat diabaikan/ <i>Data negligible</i>	: 0
Tanda decimal/ <i>Decimal point</i>	: ,
Data tidak dapat ditampilkan/ <i>Not applicable</i>	: NA
Angka estimasi/ <i>Estimated figures</i>	: e
Angka diperbaiki/ <i>Revised figures</i>	: r
Angka sementara/ <i>Preliminary figures</i>	: x
Angka sangat sementara/ <i>Very preliminary figures</i>	: xx
Angka sangat sangat sementara/ <i>Very very preliminary figures</i>	: xxx

2. SATUAN/UNITS

barel/ <i>barrel</i>	: 158,99 liter/ <i>litres</i> = 1/6,2898 m ³
hektar (ha)/ <i>hectare (ha)</i>	: 10 000 m ²
kilometer (km)/ <i>kilometres (km)</i>	: 1 000 meter/ <i>meters (m)</i>
knot/ <i>knot</i>	: 1,8523 km/jam (<i>km/hour</i>)
kuintal/ <i>quintal</i>	: 100 kg
KWh	: 1 000 Watt hour
MWh	: 1 000 KWh
liter (untuk beras)/ <i>litre (for rice)</i>	: 0,80 kg
MMSCF	: 1/35,3 m ³
metrik ton (m.ton)/ <i>metric ton (m. ton)</i>	: 0,98421 long ton = 1 000 kg
ons/ <i>ounce</i>	: 28,31 gram/ <i>grams</i>
ton	: 1 000 kg

Satuan lain: buah, dus, butir, helai/lembar, kaleng, batang, pulsa, ton kilometer (ton-km), jam, menit, persen (%).

Other units: unit, pack, pieces, sheet, tin, pulse, ton-kilometres(ton-km), hour, minute, percent (%).

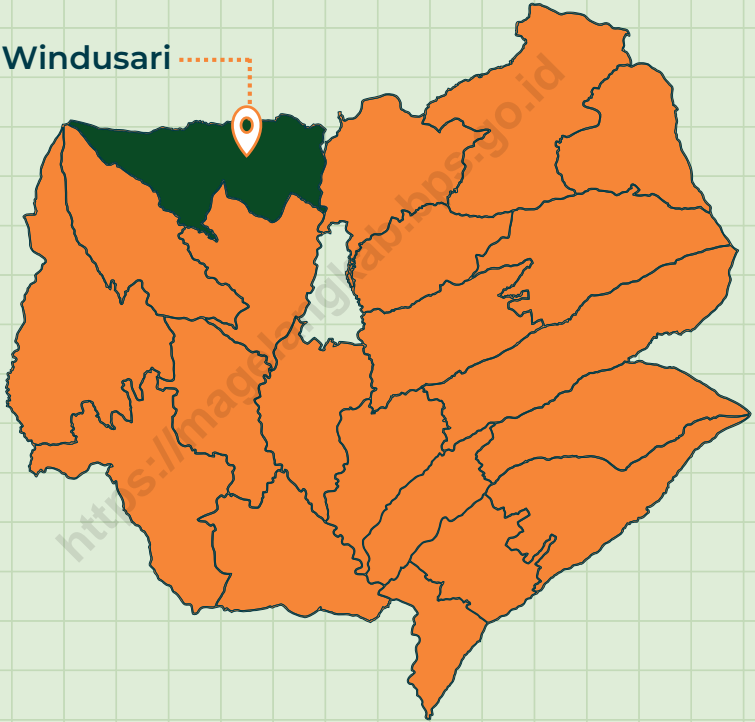
Perbedaan angka di belakang koma disebabkan oleh pembulatan angka.
The difference in decimal numbers is caused by rounding.



GEOGRAFI & IKLIM

Geography and Climate

Kec. Windusari



Luas Wilayah Kecamatan Windusari 2021:

61,65 km²

Desa Candisari merupakan desa **terluas** di Kecamatan Windusari dengan luas 5,75 km²

Desa Kentengsari merupakan desa **terkecil** di Kecamatan Windusari dengan luas 0,90 km²

PENJELASAN TEKNIS**TECHNICAL NOTES**

Geografi

Kecamatan Windusari merupakan salah satu kecamatan di Kabupaten Magelang yang berada di lereng Gunung Sumbing. Kecamatan Windusari berbatasan dengan Kecamatan Secang, Kecamatan Bandongan, Kecamatan Kaliangkrik, Kabupaten Temanggung serta Kabupaten Wonosobo. Letaknya antara 110°26'51" dan 110°26'58" Bujur Timur dan antara 7°19'13" dan 7°42'16" Lintang Selatan.

Geography

Windusari is a subdistrict in Magelang Regency which is located on the slopes of Mount Sumbing. Windusari Subdistrict are located between Secang Subdistrict, Bandongan Subdistrict, Kaliangkrik Subdistrict, Temanggung Regency and Wonosobo Regency. Stretches along the equator between 110°26'51" and 110°26'58" East longitude, and from 7°19'13" to 7°42'16" South Latitude.

Gambar 1.
Figures

Luas Desa/Kelurahan di Kecamatan Windusari (km²)
Total Area in Windusari Subdistrict (km²), 2021



Sumber/Source : EPT 1983/1983 Land Use evaluation

1.1 KEADAAN GEOGRAFI GEOGRAPHY CONDITION

Tabel 1.1.1 **Luas Daerah Menurut Desa/Kelurahan di Kecamatan Windusari, 2021**
Table *Total Area by Villages/Kelurahan in Windusari Subdistrict, 2021*

Desa/Kelurahan <i>Village/Kelurahan</i>	Luas (km²) <i>Total Area</i> <i>(sq.km)</i>	Persentase terhadap Luas Kecamatan <i>Percentage to</i> <i>Subdistrict Area</i>
(1)	(2)	(3)
001 Dampit	2,17	3,58
002 Tanjungsari	3,24	5,34
003 Pasangsari	4,03	6,64
004 Kembangkuning	3,50	5,78
005 Balesari	3,55	5,86
006 Banjarsari	2,27	3,74
007 Bandarsedayu	2,36	3,90
008 Windusari	4,16	6,85
009 Candisari	5,75	9,47
010 Genito	4,23	6,98
011 Wonoroto	3,58	5,91
012 Girimulyo	3,24	5,34
013 Ngemplak	3,63	4,33
014 Kalijoso	1,61	2,65
015 Gunungsari	3,88	6,40
016 Mangunsari	1,16	1,92
017 Kentengsari	0,90	1,48
018 Umbulsari	1,46	2,41
019 Semen	2,04	3,37
020 Gondangrejo	4,89	8,07
Jumlah/Total	61,65	100,00

Sumber/Source: Badan Pusat Statistik Kabupaten Magelang/BPS-Statistics of Magelang Regency

Tabel
Table 1.1.2

Jarak ke Ibukota Kecamatan dan Ibukota Kabupaten/Kota Menurut Desa/Kelurahan di Kecamatan Windusari (km), 2021
Distance to the Subdistrict Capital and Regency/Municipal Capital by Villages/Kelurahan in Windusari Subdistrict (km), 2021

Desa/Kelurahan <i>Village/Kelurahan</i>	Jarak ke Ibukota Kecamatan <i>Distance to Subdistrict Capital</i>	Jarak ke Ibukota Kabupaten/Kota <i>Distance to Regency/Municipal Capital</i>
(1)	(2)	(3)
001 Dampit	10,00	30
002 Tanjungsari	7,10	28
003 Pasangsari	9,40	27
004 Kembangkuning	4,10	25
005 Balesari	3,00	25
006 Banjarsari	2,50	29
007 Bandarsedayu	3,00	31
008 Windusari	0,75	29
009 Candisari	0,65	30
010 Genito	2,80	32
011 Wonoroto	4,90	30
012 Girimulyo	12,00	33
013 Ngemplak	10,00	32
014 Kalijoso	5,50	34
015 Gunungsari	6,10	35
016 Mangunsari	5,30	34
017 Kentengsari	4,00	32
018 Umbulsari	2,50	30
019 Semen	4,10	32
020 Gondangrejo	3,90	28

Sumber/Source: Badan Pusat Statistik Kabupaten Magelang/BPS-Statistics of Magelang Regency

Tabel
Table 1.1.3

Titik Koordinat dan Ketinggian dari Permukaan Laut Kantor Desa/Kelurahan di Kecamatan Windusari, 2021
Coordinate Point and DPL of Villages Office in Windusari Subdistrict, 2021

Titik Koordinat Coordinate Point			
Desa/Kelurahan Village/Kelurahan	Lintang Selatan South Latitude	Bujur Timur East Longitude	Ketinggian Sea Level Height
(1)	(2)	(3)	(4)
001 Dampit	-7,4118	110,1146	1 260
002 Tanjungsari	-7,4232	110,1343	979
003 Pasangsari	-7,4337	110,1431	947
004 Kembangkuning	-7,4252	110,1854	589
005 Balesari	-7,4189	110,1860	572
006 Banjarsari	-7,4041	110,2019	496
007 Bandarsedayu	-7,3968	110,1951	541
008 Windusari	-7,4024	110,1839	492
009 Candisari	-7,4018	110,1721	631
010 Genito	-7,3977	110,1579	857
011 Wonoroto	-7,4111	110,1413	1 020
012 Girimulyo	-7,4139	110,1252	1 132
013 Ngemplak	-7,4000	110,1143	1 348
014 Kalijoso	-7,4011	110,1457	1 060
015 Gunungsari	-7,3890	110,1417	1 001
016 Mangunsari	-7,3896	110,1592	812
017 Kentengsari	-7,3837	110,1698	750
018 Umbulsari	-7,3810	110,1841	617
019 Semen	-7,3883	110,2023	496
020 Gondangrejo	-7,4145	110,2045	475

Sumber/Source: Badan Pusat Statistik Kabupaten Magelang/BPS-Statistics of Magelang Regency

Tabel 1.1.4 Topografi Desa/Kelurahan di Kecamatan Windusari, 2021
Table Topography of Villages in Windusari Subdistrict, 2021

Desa/Kelurahan Village/Kelurahan	Puncak/Lereng	Lembah	Daratan
(1)	(2)	(3)	(4)
001 Dampit	√	-	-
002 Tanjungsari	√	-	-
003 Pasangsari	√	-	-
004 Kembangkuning	√	-	-
005 Balesari	√	-	-
006 Banjarsari	-	-	√
007 Bandarsedayu	-	-	√
008 Windusari	√	-	-
009 Candisari	√	-	-
010 Genito	√	-	-
011 Wonoroto	√	-	-
012 Girimulyo	√	-	-
013 Ngemplak	√	-	-
014 Kalijoso	√	-	-
015 Gunungsari	√	-	-
016 Mangunsari	√	-	-
017 Kentengsari	√	-	-
018 Umbulsari	√	-	-
019 Semen	-	-	√
020 Gondangrejo	-	-	√

Sumber/Source: Badan Pusat Statistik Kabupaten Magelang/BPS-Statistics of Magelang Regency

Tabel
Table 1.1.5

Lokasi Desa terhadap Hutan di Kecamatan Windusari, 2021
Location of Villages Against Forest Areas in Windusari Subdistrict, 2021

Desa/Kelurahan Village/Kelurahan	Di Dalam Kawasan Hutan Inside the Forest Area	Tepi/Sekitar Kawasan Hutan Edge of Forest Area	Di Luar Kawasan Hutan Outside of Forest Area
(1)	(2)	(3)	(4)
001 Dampit	-	-	√
002 Tanjungsari	-	-	√
003 Pasangsari	-	-	√
004 Kembangkuning	-	-	√
005 Balesari	-	-	√
006 Banjarsari	-	-	√
007 Bandarsedayu	-	-	√
008 Windusari	-	-	√
009 Candisari	-	-	√
010 Genito	-	-	√
011 Wonoroto	-	-	√
012 Girimulyo	-	-	√
013 Ngemplak	-	-	√
014 Kalijoso	-	-	√
015 Gunungsari	-	-	√
016 Mangunsari	-	-	√
017 Kentengsari	-	-	√
018 Umbulsari	-	-	√
019 Semen	-	-	√
020 Gondangrejo	-	-	√

Sumber/Source: Badan Pusat Statistik Kabupaten Magelang/BPS-Statistics of Magelang Regency

1.2 KEADAAN IKLIM CLIMATE CONDITION

Tabel 1.2.1 **Pengamatan Unsur Iklim Menurut Bulan di Kecamatan Windusari, 2021**
Table *Observation of Climate Elements by Month at Windusari Subdistrict, 2021*

Bulan Month	Jumlah Curah Hujan Number of Precipitation (mm)	Jumlah Hari Hujan (hari) Number of Rainy Days (day)
(1)	(2)	(3)
Januari/January	25	570,0
Februari/February	25	654,0
Maret/March	23	414,0
April/April	14	400,0
Mei/May	10	164,0
Juni/June	15	158,0
Juli/July	4	48,0
Agustus/August	2	43,0
September/September	9	117,0
Oktober/October	9	122,0
November/November	25	318,0
Desember/December	19	390,5

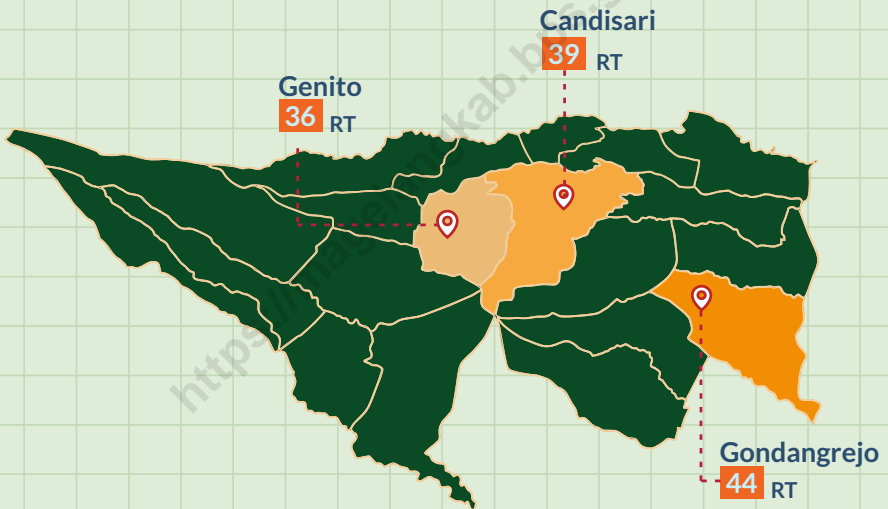
Sumber/Source: Balai Penyuluh Pertanian Kecamatan Windusari/ *Windusari Subdistrict Agricultural Extension Center*

BAB
CHAPTER
2

PEMERINTAHAN

Government

Desa dengan jumlah Rukun Tetangga
terbanyak di Kecamatan Windusari 2021



Kecamatan Windusari terdiri dari
20 Desa, 123 Dusun,
130 RW dan 457 RT



PENJELASAN TEKNIS

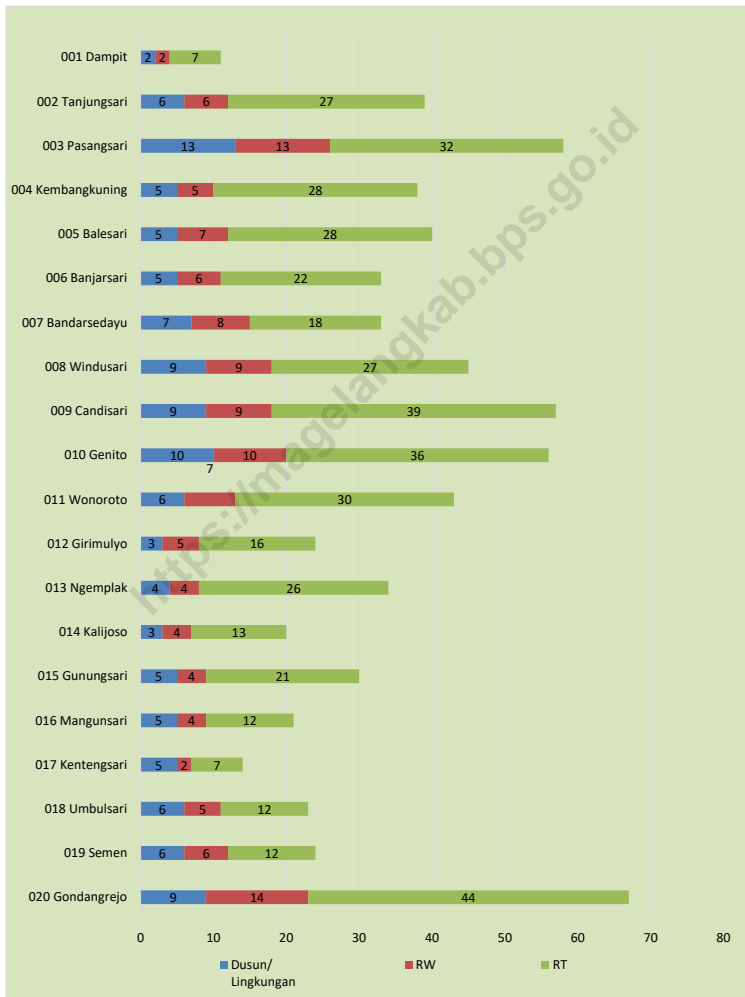
1. Banyaknya wilayah administrasi terkecil setingkat desa di Indonesia, yaitu mencakup : desa, kelurahan, UPT/ SPT, dan lainnya.
2. Desa, adalah kesatuan masyarakat hukum yang memiliki batas wilayah yang berwenang untuk mengatur dan mengurus urusan pemerintahan, kepentingan masyarakat setempat berdasarkan prakarsa masyarakat, hak asal usul, dan/atau hak tradisional yang diakui dan dihormati dalam sistem pemerintahan Negara Kesatuan Republik Indonesia (Undang - Undang Nomor 6 Tahun 2014 tentang Desa). Kepala Desa dipilih secara langsung oleh masyarakat di Desa tersebut.
3. Kelurahan adalah pembagian wilayah administratif di Indonesia di bawah kecamatan. Lurah diangkat oleh Bupati/Walikota atas usul sekretaris daerah dari pegawai negeri sipil yang memenuhi persyaratan sesuai dengan ketentuan peraturan perundang undangan (Undang - undang No 23 Tahun 2014 Tentang Pemerintah Daerah)

TECHNICAL NOTES

1. *The number of smallest administrative areas at the village level in Indonesia, which includes: villages, sub-districts, UPT/SPT, and others.*
2. *Village is a village and traditional village or what is called by another name, hereinafter referred to as Village, is a legal community unit that has territorial boundaries that are authorized to regulate and manage government affairs, the interests of the local community based on community initiatives, origin rights, and/or traditional rights that are recognized and respected in the government system of the Unitary State of the Republic of Indonesia (Law Number 6 of 2014 concerning Villages). The village head is directly elected by the community in the village.*
3. *Kelurahan is the division of administrative areas in Indonesia under sub-districts. Lurah is appointed by the Regent/Mayor on the recommendation of the regional secretary from a civil servant who meets the requirements in accordance with the provisions of the legislation (Law No. 23 of 2014 concerning Regional Government)*

Gambar 2.
Figures

Jumlah Dusun/Lingkungan, Rukun Warga (RW), dan Rukun Tetangga (RT) di Kecamatan Windusari, 2021
Number of Orchards, Community Areas, and Neighborhood Areas in Windusari Subdistrict, 2021



Sumber/Source : Monografi Desa/ village monograph

2.1 WILAYAH ADMINISTRATIF ADMINISTRATIVE AREA

Tabel 2.1.1 Jumlah Dusun/Lingkungan, Rukun Warga (RW) dan Rukun Tetangga (RT) Menurut Desa/Kelurahan di Kecamatan Windusari, 2021
Number of Orchards, Community Areas and Neighborhood Areas by Villages¹ in Windusari Subdistrict, 2021

Desa/Kelurahan <i>Village/Kelurahan</i>	Dusun/ Lingkungan <i>Orchards</i>	Rukun Warga (RW) <i>Community Areas</i>	Rukun Tetangga (RT) <i>Neighborhood Areas</i>
(1)	(2)	(3)	(4)
001 Dampit	2	2	7
002 Tanjungsari	6	6	27
003 Pasangsari	13	13	32
004 Kembangkuning	5	5	28
005 Balesari	5	7	28
006 Banjarsari	5	6	22
007 Bandarsedayu	7	8	18
008 Windusari	9	9	27
009 Candisari	9	9	39
010 Genito	10	10	36
011 Wonoroto	6	7	30
012 Girimulyo	3	5	16
013 Ngemplak	4	4	26
014 Kalijoso	3	4	13
015 Gunungsari	5	4	21
016 Mangunsari	5	4	12
017 Kentengsari	5	2	7
018 Umbulsari	6	5	12
019 Semen	6	6	12
020 Gondangrejo	9	14	44
Jumlah/Total	123	130	457

Sumber/Source: Monografi Desa dan Hasil Pemutakhiran Kerangka Geospasial dan Muatan Wilayah Kerja Statistik Sensus Pertanian 2023 (Maret 2022)/*Village Monograph and The Result of The Update of The Geospatial Framework and The Work Area Content of The 2023 Agricultural Census Statistics (Maret 2022)*

Tabel
Table 2.1.2

**Pembagian Desa/Kelurahan Menurut Klasifikasi di
Kecamatan Windusari, 2021**
Classification Status of Villages in in Windusari Subdistrict, 2021

Desa/Kelurahan Village/Kelurahan	Status Status	
	Perkotaan Urban	Perdesaan Rural
(1)	(2)	(3)
001 Dampit	-	√
002 Tanjungsari	-	√
003 Pasangsari	-	√
004 Kembangkuning	-	√
005 Balesari	-	√
006 Banjarsari	-	√
007 Bandarsedayu	-	√
008 Windusari	-	√
009 Candisari	-	√
010 Genito	-	√
011 Wonoroto	-	√
012 Girmulyo	-	√
013 Ngemplak	-	√
014 Kalijoso	-	√
015 Gunungsari	-	√
016 Mangunsari	-	√
017 Kentengsari	-	√
018 Umbulsari	-	√
019 Semen	-	√
020 Gondangrejo	-	√

Sumber/Source:: Badan Pusat Statistik Kabupaten Magelang/BPS - *Statistics of Magelang Regency*

2.2 SUMBER DAYA MANUSIA HUMAN RESOURCES

Tabel 2.2.1 Jumlah Aparat Pemerintahan Desa/Kelurahan di Kecamatan Windusari, 2022
Number of Villages Officials in Windusari Subdistrict, 2022

Desa/Kelurahan <i>Village/Kelurahan</i>	Kades/ Lurah <i>Headman</i>	Sekdes/ Seklur <i>Secretary</i>	Kaur/ Kasie Head <i>Section</i>	Pelaksana Kewilayahan (Kadus, Ketua RT dan Ketua RW)	Jumlah <i>Total</i>
(1)	(2)	(3)	(4)	(5)	(6)
001 Dampit	1	1	2	10	14
002 Tanjungsari	1	1	5	38	45
003 Pasangsari	1	1	5	58	65
004 Kembangkuning	1	1	5	37	44
005 Balesari	1	1	5	40	47
006 Banjarsari	1	-	6	33	40
007 Bandarsedayu	1	1	4	33	39
008 Windusari	1	1	6	45	53
009 Candisari	1	1	5	57	64
010 Genito	1	1	5	56	63
011 Wonoroto	1	1	4	44	50
012 Girimulyo	1	1	2	24	28
013 Ngemplak	1	-	5	34	40
014 Kalijoso	1	1	4	20	26
015 Gunungsari	1	1	5	31	38
016 Mangunsari	1	1	6	21	29
017 Kentengsari	1	1	4	14	20
018 Umbulsari	1	1	4	23	29
019 Semen	1	1	6	24	32
020 Gondangrejo	1	1	5	67	74
Jumlah/Total	20	18	93	709	840

Sumber/Source: Desa/Kelurahan di Kecamatan Windusari/*Villages Office of Windusari Subdistrict*

Tabel
Table 2.2.2

Nama Kepala Desa/Lurah dan Sekretaris Desa/Lurah di Kecamatan Windusari, 2022
Names of Villages Master and Te Secretary in Windusari Subdistrict, 2022

Desa/Kelurahan Village/Kelurahan	Nama Kepala Desa Names of Villages Master	Nama Sekretaris Desa/ Lurah Secretary of Villages
(1)	(2)	(3)
001 Dampit	Kabul Muhrosyid	Paryanto
002 Tanjungsari	Mubaiduloh	Abdul Syukur
003 Pasangsari	Sutejo, S.Pd.I	Edi Masruri
004 Kembangkuning	Iwan Asnawi	Mukholik
005 Balesari	Siswanto	Widi Sulasih
006 Banjarsari	Suryono	-
007 Bandarsedayu	Muhammad Hisam	Muntasil
008 Windusari	Yusuf Hidayat	Taufik
009 Candisari	Nur Afandi	Sri Suparsih
010 Genito	Trasmantoyo	Dwi Hartoyo
011 Wonoroto	Abdul Kholik	Imam Adroi
012 Girimulyo	Dirman Aryanto	Nasikin
013 Ngemplak	Asnawi	-
014 Kalijoso	Slamet Ningroso	Sholikah
015 Gunungsari	Suwadi	Prasetyo BS
016 Mangunsari	Isroil	Mujidun
017 Kentengsari	Mustaqim	M Isnaini
018 Umbulsari	H. Budi Santoso, SE.	Masruri
019 Semen	Muhamad Faizin	Zazuni
020 Gondangrejo	Tekat Riyadi	Darminto

Sumber/Source: Desa/Kelurahan di Kecamatan Windusari/Villages Office of Windusari Subdistrict

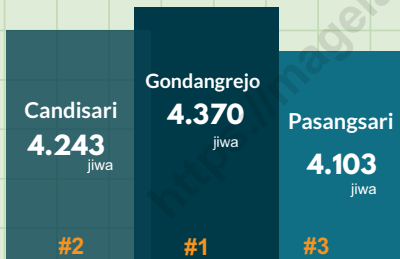


PENDUDUK

Population

Jumlah Penduduk Kecamatan Windusari 2021 sebanyak **52.951** jiwa dengan kepadatan penduduk **859** jiwa/km²

Desa dengan PENDUDUK TERBANYAK



Laki-laki
27.268 jiwa



Perempuan
25.683 jiwa

Kepadatan penduduk tertinggi di
Desa **Kentengsari** dan
terendah di
Desa **Dampit**



PENJELASAN TEKNIS

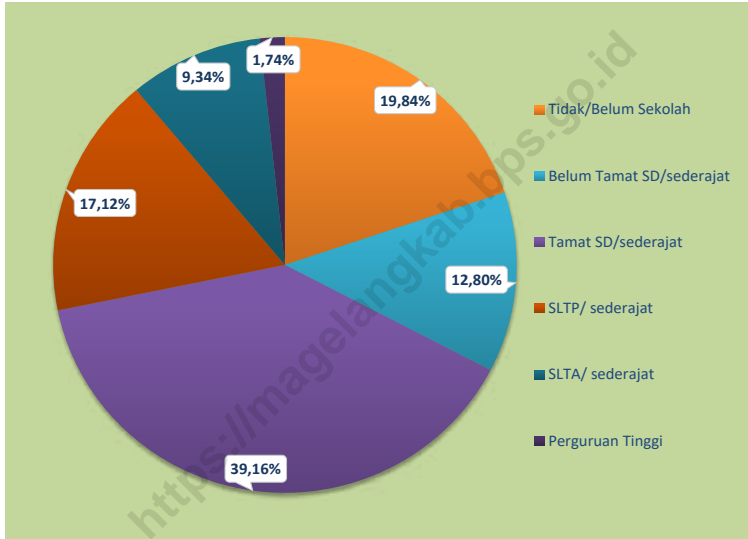
1. Kepadatan penduduk adalah rasio banyaknya penduduk per kilometer persegi.
2. Rasio jenis kelamin adalah perbandingan antara jumlah penduduk laki-laki dan jumlah penduduk perempuan di suatu daerah atau negara pada suatu waktu tertentu. Biasanya dinyatakan dengan banyaknya penduduk laki laki untuk 100 penduduk perempuan.
3. Distribusi penduduk adalah pola persebaran penduduk di suatu wilayah, baik berdasarkan batas batas geografis maupun berdasarkan batas batas administrasi pemerintahan.

TECHNICAL NOTES

1. *Population density is a measure of the distribution of the population which shows the total population for each square kilometer of area.*
2. *Sex ratio is the ratio between total male population and female population in a certain area and at a certain time, which is usually stated in the number of male residents per 100 females.*
3. *Population distribution is the pattern of population distribution in an area, either by geographic boundaries or by government administrative boundaries.*

Gambar 3.
Figures

Persentase Penduduk Menurut Pendidikan Akhir di Kecamatan Windusari, 2021
Number of Population by Village and Education in Windusari Subdistrict, 2021



Sumber/Source : Dinas Kependudukan dan Catatan sipil Kabupaten Magelang/
Demography and Certificate service of Magelang Regency

Tabel
Table 3.1.1

Penduduk, Distribusi Persentase Penduduk, Kepadatan Penduduk, Rasio Jenis Kelamin Penduduk Menurut Desa/ Kelurahan di Kecamatan Windusari, 2021
Population, Percentage Distribution of Population, Population Density, and Population Sex Ratio by Villages/ Kelurahan in Windusari Subdistrict, 2021

Desa/Kelurahan <i>Village/Kelurahan</i>	Penduduk/Population		
	Laki-Laki/Male	Perempuan/ Female	Jumlah/Total
(1)	(2)	(3)	(4)
001 Dampit	601	544	1 145
002 Tanjungsari	2 021	1 754	3 775
003 Pasangsari	2 126	1 977	4 103
004 Kembangkuning	1 759	1 732	3 491
005 Balesari	1 547	1 527	3 074
006 Banjarsari	1 374	1 336	2 710
007 Bandarsedayu	944	900	1 844
008 Windusari	1 958	1 920	3 878
009 Candisari	2 154	2 089	4 243
010 Genito	1 890	1 849	3 739
011 Wonoroto	1 769	1 551	3 320
012 Girimulyo	897	866	1 763
013 Ngemplak	1 335	1 138	2 473
014 Kalijoso	628	568	1 196
015 Gunungsari	1 139	1 059	2 198
016 Mangunsari	767	706	1 473
017 Kentengsari	601	555	1 156
018 Umbulsari	751	720	1 471
019 Semen	765	764	1 529
020 Gondangrejo	2 242	2 128	4 370
Jumlah/Total	27 268	25 683	52 951

Lanjutan Tabel/*Continued Table* 3.1.1

Desa/Kelurahan Village/Kelurahan	Persentase Penduduk Percentage of Total Population	Kepadatan Penduduk (per Km²) Population Density per sq.km	Rasio Jenis Kelamin Penduduk Population Sex Ratio
(1)	(5)	(6)	(7)
001 Dampit	2,16	528	110
002 Tanjungsari	7,13	1 165	115
003 Pasangsari	7,75	1 018	108
004 Kembangkuning	6,59	997	102
005 Balesari	5,81	866	101
006 Banjarsari	5,12	1 194	103
007 Bandarsedayu	3,48	781	105
008 Windusari	7,32	932	102
009 Candisari	8,01	738	103
010 Genito	7,06	884	102
011 Wonoroto	6,27	927	114
012 Girimulyo	3,33	544	104
013 Ngemplak	4,67	681	117
014 Kalijoso	2,26	743	111
015 Gunungsari	4,15	566	108
016 Mangunsari	2,78	1 270	109
017 Kentengsari	2,18	1 284	108
018 Umbulsari	2,78	1 008	104
019 Semen	2,89	750	100
020 Gondangrejo	8,25	894	105
Jumlah/Total	100,00	859	106

Sumber/*Source*: Dinas Kependudukan dan Catatan Sipil Kabupaten Magelang/*Demography and Certificate Service of Magelang Regency*

Tabel
Table 3.1.2

Jumlah Penduduk Menurut Desa/Kelurahan dan Pendidikan Akhir di Kecamatan Windusari, 2021
Number of Population by Village and Final Education in Windusari Subdistrict, 2021

Desa/Kelurahan Village/Kelurahan	Tidak/Belum Sekolah Not/Not Yet in School	Belum Tamat SD/ Sederajat Not Yet Graduated from Elementary School	Tamat SD/ Sederajat Elementary School
(1)	(2)	(3)	(4)
001 Dampit	192	172	624
002 Tanjungsari	907	551	1 637
003 Pasangsari	797	560	1 771
004 Kembangkuning	687	439	1 507
005 Balesari	611	356	1 104
006 Banjarsari	530	287	588
007 Bandarsedayu	366	220	554
008 Windusari	743	405	1 142
009 Candisari	868	602	1 598
010 Genito	707	475	1 617
011 Wonoroto	694	443	1 451
012 Girmulyo	384	199	902
013 Ngemplak	401	388	1 252
014 Kalijoso	224	158	560
015 Gunungsari	439	296	1 101
016 Mangunsari	310	205	669
017 Kentengsari	243	163	394
018 Umbulsari	265	158	420
019 Semen	290	173	454
020 Gondangrejo	845	529	1 393
Jumlah/Total	10 503	6 779	20 738

Lanjutan Tabel/Continued Table 3.1.2

Desa/Kelurahan Village/Kelurahan	SLTP/ Sederajat Middle School	SLTA/ Sederajat High School	Diploma I/II	Akademi/ Diploma III/Sarjana Muda Academy/ Diploma III/ Bachelor
(1)	(5)	(6)	(7)	(8)
001 Dampit	112	42	-	-
002 Tanjungsari	505	159	1	2
003 Pasangsari	698	249	3	10
004 Kembangkuning	487	306	3	18
005 Balesari	606	342	6	10
006 Banjarsari	502	650	4	26
007 Bandarsedayu	415	258	1	5
008 Windusari	740	670	12	39
009 Candisari	688	401	6	17
010 Genito	591	276	4	19
011 Wonoroto	599	110	4	2
012 Girmulyo	226	47	-	-
013 Ngemplak	341	77	-	1
014 Kalijoso	200	46	-	5
015 Gunungsari	281	66	1	2
016 Mangunsari	239	45	1	-
017 Kentengsari	196	134	1	9
018 Umbulsari	317	269	7	9
019 Semen	353	226	3	12
020 Gondangrejo	971	572	5	15
Jumlah/Total	9 067	4 945	62	201

Lanjutan Tabel/*Continued Table* 3.1.2

Desa/Kelurahan Village/Kelurahan	Diploma IV/ Strata I	Strata II	Strata III	Jumlah Total
(1)	(9)	(10)	(11)	(12)
001 Dampit	3	-	-	1 145
002 Tanjungsari	13	-	-	3 775
003 Pasangsari	15	-	-	4 103
004 Kembangkuning	43	1	-	3 491
005 Balesari	37	2	-	3 074
006 Banjarsari	121	2	-	2 710
007 Bandarsedayu	23	1	1	1 844
008 Windusari	122	5	-	3 878
009 Candisari	62	1	-	4 243
010 Genito	49	1	-	3 739
011 Wonoroto	17	-	-	3 320
012 Girmulyo	5	-	-	1 763
013 Ngemplak	13	-	-	2 473
014 Kalijoso	3	-	-	1 196
015 Gunungsari	11	-	1	2 198
016 Mangunsari	4	-	-	1 473
017 Kentengsari	16	-	-	1 156
018 Umbulsari	25	1	-	1 471
019 Semen	18	-	-	1 529
020 Gondangrejo	39	1	-	4 370
Jumlah/Total	639	15	2	52 951

Sumber/*Source*: Dinas Kependudukan dan Catatan Sipil Kabupaten Magelang/*Demography and Certificate Service of Magelang Regency*

Tabel
Table 3.1.3

Jumlah Penduduk Menurut Desa/Kelurahan dan Agama di Kecamatan Windusari, 2021
Number of Population by Village and Religion in Windusari Subdistrict, 2021

Desa/Kelurahan Village/Kelurahan	Islam Islam	Kristen Christian	Katolik Chatolic	Hindu Hindu
(1)	(2)	(3)	(4)	(5)
001 Dampit	1 093	-	9	-
002 Tanjungsari	3 775	-	-	-
003 Pasangsari	4 103	-	-	-
004Kembangkuning	3 491	-	-	-
005 Balesari	3 074	-	-	-
006 Banjarsari	2 710	-	-	-
007 Bandarsedayu	1 841	3	-	-
008 Windusari	3 877	1	-	-
009 Candisari	4 240	-	3	-
010 Genito	3 739	-	-	-
011 Wonoroto	3 320	-	-	-
012 Girimulyo	1 763	-	-	-
013 Ngemplak	2 473	-	-	-
014 Kalijoso	1 196	-	-	-
015 Gunungsari	2 198	-	-	-
016 Mangunsari	1 473	-	-	-
017 Kentengsari	1 156	-	-	-
018 Umbulsari	1 470	-	-	-
019 Semen	1 529	-	-	-
020 Gondangrejo	4 370	-	-	-
Jumlah/Total	52 891	4	12	-

Lanjutan Tabel/*Continued Table* 3.1.3

Desa/Kelurahan Village/Kelurahan	Budha Budha	Konghuchu Konghuchu	Aliran Kepercayaan Believe Flow	Jumlah Total
(1)	(6)	(7)	(8)	(9)
001 Dampit	-	-	43	1 145
002 Tanjungsari	-	-	-	3 775
003 Pasangsari	-	-	-	4 103
004Kembangkuning	-	-	-	3 491
005 Balesari	-	-	-	3 074
006 Banjarsari	-	-	-	2 710
007 Bandarsedayu	-	-	-	1 844
008 Windusari	-	-	-	3 878
009 Candisari	-	-	-	4 243
010 Genito	-	-	-	3 739
011 Wonoroto	-	-	-	3 320
012 Girimulyo	-	-	-	1 763
013 Ngemplak	-	-	-	2 473
014 Kalijoso	-	-	-	1 196
015 Gunungsari	-	-	-	2 198
016 Mangunsari	-	-	-	1 473
017 Kentengsari	-	-	-	1 156
018 Umbulsari	-	-	1	1 471
019 Semen	-	-	-	1 529
020 Gondangrejo	-	-	-	4 370
Jumlah/Total	-	-	44	52 951

Sumber/*Source*: Dinas Kependudukan dan Catatan Sipil Kabupaten Magelang/*Demography and Certificate Service of Magelang Regency*

Tabel
Table 3.1.4

Jumlah Penduduk Menurut Desa/Kelurahan dan Status Kawin di Kecamatan Windusari, 2021
Number of Population by Village and Marriage in Windusari Subdistrict, 2021

Desa/Kelurahan Village/Kelurahan	Belum Kawin Single	Kawin Marriage	Cerai Hidup Divorce	Cerai Mati Death Divorce	Jumlah Total
(1)	(2)	(3)	(4)	(5)	(6)
001 Dampit	391	675	15	64	1 145
002 Tanjungsari	1 729	1 867	43	136	3 775
003 Pasangsari	1 774	2 109	40	180	4 103
004 Kembangkuning	1 506	1 788	42	155	3 491
005 Balesari	1 332	1 587	41	114	3 074
006 Banjarsari	1 148	1 387	46	129	2 710
007 Bandarsedayu	838	878	35	93	1 844
008 Windusari	1 654	1 993	50	181	3 878
009 Candisari	1 853	2 174	49	167	4 243
010 Genito	1 488	2 030	53	168	3 739
011 Wonoroto	1 570	1 603	18	129	3 320
012 Girimulyo	703	941	19	100	1 763
013 Ngemplak	1 100	1 272	13	88	2 473
014 Kalijoso	435	700	14	47	1 196
015 Gunungsari	871	1 215	24	88	2 198
016 Mangunsari	624	786	11	52	1 473
017 Kentengsari	501	588	17	50	1 156
018 Umbulsari	632	722	21	96	1 471
019 Semen	612	800	24	93	1 529
020 Gondangrejo	1 881	2 286	44	159	4 370
Jumlah/Total	22 642	27 401	619	2 289	52 951

Sumber/Source: Dinas Kependudukan dan Catatan Sipil Kabupaten Magelang/Demography and Certificate Service of Magelang Regency

Tabel
Table 3.1.5

**Jumlah Penduduk Menurut Desa/Kelurahan dan Pekerjaan
di Kecamatan Windusari, 2021**
*Number of Population by Village and Work in Windusari
Subdistrict, 2021*

Desa/Kelurahan Village/Kelurahan	Belum/Tidak Bekerja/ Mengurus Rumah Tangga/ Pensiunan	Pelajar/ Mahasiswa	PNS/TNI/ Kepolisian RI	Perdagangan/ Pedagang
(1)	(2)	(3)	(4)	(5)
001 Dampit	223	158	-	-
002 Tanjungsari	1 076	573	4	2
003 Pasangsari	1 058	716	8	3
004 Kembangkuning	962	569	19	10
005 Balesari	869	542	13	6
006 Banjarsari	865	483	76	1
007 Bandarsedayu	481	328	9	1
008 Windusari	1 154	668	61	2
009 Candisari	1 099	694	25	9
010 Genito	975	600	12	11
011 Wonoroto	864	553	2	1
012 Girimulyo	431	216	2	-
013 Ngemplak	489	426	1	2
014 Kalijoso	277	177	4	1
015 Gunungsari	535	307	2	-
016 Mangunsari	451	245	2	2
017 Kentengsari	309	190	3	-
018 Umbulsari	331	266	5	2
019 Semen	428	265	8	2
020 Gondangrejo	1 401	769	26	4
Jumlah/Total	14 278	8 745	282	59

Lanjutan Tabel/Continued Table 3.1.5

Desa/Kelurahan Village/Kelurahan	Petani/ Pekebun/ Peternak/ Perikanan	Karyawan Swasta	Karyawan BUMN/ BUMD/ Honorer	Buruh/ Pembantu Rumah Tangga
(1)	(6)	(7)	(8)	(9)
001 Dampit	587	33	-	9
002 Tanjungsari	1 349	144	4	111
003 Pasangsari	1 270	287	7	120
004 Kembangkuning	814	237	5	144
005 Balesari	536	296	11	108
006 Banjarsari	450	317	18	111
007 Bandarsedayu	467	212	2	60
008 Windusari	658	450	5	149
009 Candisari	1 178	394	8	94
010 Genito	1 152	251	9	82
011 Wonoroto	1 308	163	1	78
012 Girimulyo	817	63	-	66
013 Ngemplak	1 166	81	-	13
014 Kalijoso	583	28	3	15
015 Gunungsari	1 014	52	1	25
016 Mangunsari	550	55	-	14
017 Kentengsari	310	98	-	47
018 Umbulsari	432	151	-	34
019 Semen	351	207	5	58
020 Gondangrejo	818	412	2	265
Jumlah/Total	15 810	3 931	81	1 603

Lanjutan Tabel/*Continued Table* 3.1.5

Desa/Kelurahan Village/Kelurahan	Dosen/ Guru	Wiraswasta	Lainnya	Jumlah Total
(1)	(10)	(11)	(12)	(13)
001 Dampit	-	70	65	1 145
002 Tanjungsari	7	181	324	3 775
003 Pasangsari	6	229	399	4 103
004 Kembangkuning	24	383	324	3 491
005 Balesari	21	309	363	3 074
006 Banjarsari	23	153	213	2 710
007 Bandarsedayu	5	121	158	1 844
008 Windusari	41	310	380	3 878
009 Candisari	27	229	486	4 243
010 Genito	18	268	361	3 739
011 Wonoroto	10	94	246	3 320
012 Girimulyo	-	48	120	1 763
013 Ngemplak	9	74	212	2 473
014 Kalijoso	3	19	86	1 196
015 Gunungsari	5	120	137	2 198
016 Mangunsari	3	65	86	1 473
017 Kentengsari	8	63	128	1 156
018 Umbulsari	13	125	112	1 471
019 Semen	5	82	118	1 529
020 Gondangrejo	17	243	413	4 370
Jumlah/Total	245	3 186	4 731	52 951

Sumber/*Source*: Dinas Kependudukan dan Catatan Sipil Kabupaten Magelang/*Demography and Certificate Service of Magelang Regency*



SOSIAL DAN KESEJAHTERAAN RAKYAT

Social and Welfare

Jumlah Fasilitas Pendidikan di Kecamatan Windusari 2021

3 unit
SMK

1 unit
SMA/MA

8 unit
SMP/MTs

39 unit
SD/MI



PENJELASAN TEKNIS

1. Jalur Pendidikan di Indonesia terdiri atas 1) pendidikan formal, 2) pendidikan nonformal, dan 3) pendidikan informal yang ketiganya dapat saling melengkapi dan memperkaya (Undang undang No. 20 Tahun 2013 tentang Sistem Pendidikan Nasional).

2. Jenjang pendidikan formal terdiri atas pendidikan dasar, pendidikan menengah, dan pendidikan tinggi. Jenis pendidikan yang diajarkan mencakup pendidikan umum, kejuruan, akademik, profesi, vokasi, keagamaan, dan khusus.

3. Pendidikan Dasar berbentuk Sekolah Dasar (SD) dan Madrasah Ibtidaiyah (MI) atau bentuk lain yang sederajat serta Sekolah Menengah Pertama (SMP) dan Madrasah Tsanawiyah (MTs) atau bentuk lain yang sederajat

4. Pendidikan Menengah berbentuk Sekolah Menengah Atas (SMA), Madrasah Aliyah (MA), Sekolah Menengah Kejuruan (SMK), dan Madrasah Aliyah Kejuruan (MAK), atau bentuk lain yang sederajat.

TECHNICAL NOTES

1. *The Education System in Indonesia consists of 1) a formal education, 2) non-formal education, and 3) informal education that all three can be complementary and enriching (Law No. 20 Year 2013 about The National Education System)*

2. *The Formal Education Level consists of primary education, secondary education, and high education. The kind of education that taught consists of general education, vocational, academic, professional, religious, and specific education*

3. *The Primary Education consists of Primary School and Islamic Primary School or other equivalent forms and Lower Secondary School and MTs, or other equivalent forms*

4. *The Secondary Education consists of the Upper Secondary school, MA, Vocational School, and Vocational Madrasah Aliyah, or other equivalent forms.*

5. Pendidikan tinggi merupakan jenjang pendidikan setelah pendidikan menengah yang mencakup program pendidikan diploma, sarjana, magister, spesialis, dan doktor yang diselenggarakan oleh perguruan tinggi. Perguruan tinggi dapat berbentuk akademi, politeknik, sekolah tinggi, institut, atau universitas.

6. Rumah Sakit adalah tempat pemeriksaan dan perawatan kesehatan, biasanya berada di bawah pengawasan dokter/tenaga medis, yang melayani penderita yang sakit untuk berobat rawat jalan atau rawat inap.

7. Rumah Sakit bersalin adalah rumah sakit khusus untuk persalinan, dilengkapi pelayanan spesialis pemeriksaan kehamilan, persalinan, rawat inap dan rawat jalan ibu dan anak yang berada di bawah pengawasan dokter spesialis kandungan.

8. Poliklinik adalah sarana kesehatan yang dipakai untuk pelayanan berobat jalan, biasanya berada di bawah pengawasan dokter/tenaga medis.

5. The High Education consists of the education level after the secondary education that consists of diplomas, bachelor, master, specialist, and doctoral degrees that are held by the college. The colleges can be academy, polytechnic, high school, institute, or university.

6. Hospital is a place for health check, usually controlled/supervised by doctors/medical personnel to serve the ill patients to get outpatient or inpatient treatment services.

7. Maternity Hospital is a specialized hospital for childbirth, has specialist inspection service to pregnancy, childbirth, hospitalization and outpatient for mothers and children that is under the supervision of an obstetrician.

8. Polyclinic is a health facility in which to get outpatient services, usually under the control of doctor/medical personnel.

9. Puskesmas (Pusat Kesehatan Masyarakat) adalah unit pelaksana teknis dinas kesehatan kabupaten/kota yang mempunyai fungsi utama sebagai penyelenggara pelayanan kesehatan tingkat pertama. Wilayah kerja puskesmas maksimal adalah satu kecamatan dan untuk dapat menjangkau wilayah kerjanya, puskesmas mempunyai jaringan pelayanan meliputi unit Puskesmas Pembantu (Pustu), unit Puskesmas Keliling (Puskel), dan unit bidan/komunitas (Peraturan Menteri Kesehatan RI No 75 Tahun 2014 Tentang Pusat Kesehatan Masyarakat).
9. *Public Health Center is technical implementation unit of regency health department that have the primary function as a first-level health care providers. The working area standard of public health center is one district and to reach their working areas, public health centers have a service network covering subsidiary of public health center, mobile public health center units, and midwife units (Regulation of the Minister of Health of Indonesia Number 75 Year 2014 about Public Health Center).*
10. Apotek adalah suatu tempat tertentu yang digunakan untuk melakukan pekerjaan kefarmasian, dan penyaluran/penjualan obat atau bahan farmasi dan perbekalan kesehatan lainnya kepada masyarakat yang dikelola oleh tenaga apoteker (Peraturan Menteri Kesehatan RI No 1332 Tahun 2002 Tentang Perubahan Atas Peraturan Menteri Kesehatan RI No. 922/MENKES/PER/X/1993 Tentang Kteentuan dan Tata Car Pemberian Izin Apotek).
10. *Pharmacy is a certain place used to carry out pharmaceutical work, and distribution/sale of drugs or pharmaceutical materials and other health supplies to the public managed by pharmacists (Regulation of the Minister of Health of the Republic of Indonesia No. 1332 of 2002 concerning Amendments to Regulation of the Minister of Health of the Republic of Indonesia No. 922 / MENKES/PER/X/1993 concerning the Guidelines and Procedures for Granting Pharmacy Permits).*

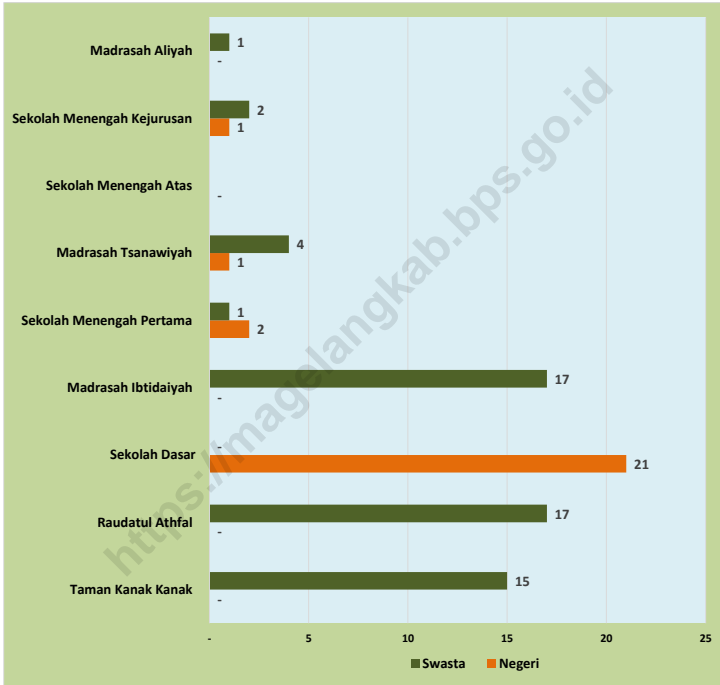
11. Bencana Alam adalah peristiwa atau serangkaian peristiwa yang mengancam dan mengganggu kehidupan/penghidupan masyarakat yang disebabkan oleh faktor alam antara lain berupa gempa bumi, tsunami, gunung meletus, banjir, kekeringan, angin topan, dan tanah longsor sehingga mengakibatkan kerugian materi maupun non-materi.

11. Natural disasters are events or series of events that threaten and disrupt people's lives/livelihoods caused by natural factors, including earthquakes, tsunamis, volcanic eruptions, floods, droughts, hurricanes, and landslides, resulting in material and non-material losses.

<https://magelangkab.bps.go.id>

Gambar 4
Figures

Jumlah Sekolah Menurut Tingkat Pendidikan di Kecamatan Windusari, 2021/2022
Number of Schools by Educational Level in Windusari Subdistrict, 2021/2022



Catatan/Note: ³ Seluruh Raudatul Athfal (RA) berstatus swasta/All Raudatul Athfal (RA) are private

Sumber/Source: ¹ Kementerian Pendidikan, Kebudayaan, Riset, dan Teknologi, Sistem Data Pokok Pendidikan, data semester ganjil laporan sampai dengan 30 November 2021/ Ministry of Education, Culture, Research, and Technology, Basic Education Data System, odd semester report data up to 30 November 2021

² Kementerian Agama, EMIS, data semester ganjil laporan sampai dengan 17 Februari 2022/Ministry of Religious Affairs, EMIS, odd semester report data up to 17 February 2022

4.1. PENDIDIKAN EDUCATION

Tabel 4.1.1 Banyaknya Desa¹/Kelurahan yang Memiliki Fasilitas Sekolah Menurut Tingkat Pendidikan di Kecamatan Windusari, 2019–2021
Number of Villages¹/Kelurahan Having Educational Facilities by Educational Level in Windusari Subdistrict, 2019–2021

Tingkat Pendidikan <i>Educational Level</i>	2019	2020	2021
(1)	(2)	(3)	(4)
Sekolah Dasar (SD) <i>Primary School</i>	18	18	18
Madrasah Ibtidaiyah (MI) <i>Madrasah Ibtidaiyah</i>	17	17	17
Sekolah Menengah Pertama (SMP) <i>Junior High School</i>	3	3	3
Madrasah Tsanawiyah (MTs) <i>Madrasah Tsanawiyah (MTs)</i>	4	4	4
Sekolah Menengah Atas (SMA) <i>Senior High School</i>	-	-	-
Sekolah Menengah Kejuruan (SMK) <i>Vocational High School</i>	3	3	3
Madrasah Aliyah (MA) <i>Madrasah Aliyah</i>	1	1	1
Akademi/Perguruan Tinggi <i>Academy/University</i>	-	-	-

Catatan/Note: ¹ Desa pada tabel ini termasuk Unit Permukiman Transmigrasi (UPT) yang masih dibina oleh kementerian terkait/*Villages in this table include Transmigration Settlement Unit which is still fostered by the relevant ministries.*

Sumber/Source: BPS, Pendataan Potensi Desa (Podes) 2019, 2020 dan 2021/*BPS-Statistics Indonesia, Village Potential Data Collecting 2019, 2020 and 2021*

Tabel 4.1.2
Table

Jumlah Sekolah Menurut Tingkat Pendidikan di Kecamatan Windusari, 2020/2021 dan 2021/2022
Number of Schools by Educational Level in Windusari Subdistrict, 2020/2021 and 2021/2022

Tingkat Pendidikan Educational Level	Negeri/Public		Swasta/Private		Jumlah/Total	
	2020/2021	2021/2022	2020/2021	2021/2022	2020/2021	2021/2022
(1)	(2)	(3)	(4)	(5)	(6)	(7)
Taman Kanak-Kanak (TK) ¹ /Kindergarten ¹	-	-	15	15	15	15
Raudatul Athfal (RA) ² / Raudatul Athfal (RA) ²	-	-	17	17	17	17
Sekolah Dasar (SD) ¹ / Elementary Schools ¹	21	21	-	-	21	21
Madrasah Ibtidaiyah (MI) ² /Madrasah Ibtidaiyah (MI) ²	-	-	16	17	16	17
Sekolah Menengah Pertama (SMP) ¹ /Junior High Schools ¹	2	2	1	1	3	3
Madrasah Tsanawiyah (MTs) ² /Madrasah Tsanawiyah (MTs) ²	1	1	4	4	5	5
Sekolah Menengah Atas (SMA) ¹ /Senior High Schools ¹	-	-	-	-	-	-
Sekolah Menengah Kejuruan (SMK) ¹ / Vocational High Schools ¹	1	1	2	2	3	3
Madrasah Aliyah (MA) ² / Madrasah Aliyah (MA) ²	-	-	1	1	1	1

Catatan/Note: ³ Seluruh Raudatul Athfal (RA) berstatus swasta/All Raudatul Athfal (RA) are private

Sumber/Source: ¹ Kementerian Pendidikan, Kebudayaan, Riset, dan Teknologi, Sistem Data Pokok Pendidikan, data semester ganjil laporan sampai dengan 30 November 2021/Ministry of Education, Culture, Research, and Technology, Basic Education Data System, odd semester report data up to 30 November 2021

² Kementerian Agama, EMIS, data semester ganjil laporan sampai dengan 17 Februari 2022/Ministry of Religious Affairs, EMIS, odd semester report data up to 17 February 2022

Tabel 4.1.3 Jumlah Guru Menurut Tingkat Pendidikan di Kecamatan Windusari, 2020/2021 dan 2021/2022
Table Number of Teachers by Educational Level in Windusari Subdistrict, 2020/2021 and 2021/2022

Tingkat Pendidikan Educational Level	Negeri/Public		Swasta/Private		Jumlah/Total	
	2020/2021	2021/2022	2020/2021	2021/2022	2020/2021	2021/2022
(1)	(2)	(3)	(4)	(5)	(6)	(7)
Taman Kanak-Kanak (TK) ¹ /Kindergarten ¹	-	-	41	41	41	41
Raudatul Athfal (RA) ² / Raudatul Athfal (RA) ²	-	-	27	25	27	25
Sekolah Dasar (SD) ¹ / Elementary Schools ¹	191	174	-	-	191	174
Madrasah Ibtidaiyah (MI) ² /Madrasah Ibtidaiyah (MI) ²	-	-	131	132	131	132
Sekolah Menengah Pertama (SMP) ¹ / Junior High Schools ¹	38	39	2	3	40	42
Madrasah Tsanawiyah (MTs) ² /Madrasah Tsanawiyah (MTs) ²	31	31	42	39	73	70
Sekolah Menengah Atas (SMA) ¹ /Senior High Schools ¹	-	-	-	-	-	-
Sekolah Menengah Kejuruan (SMK) ¹ / Vocational High Schools ¹	59	64	17	21	76	85
Madrasah Aliyah (MA) ² Madrasah Aliyah (MA) ²	-	-	11	11	11	11

Catatan/Note: ³ Seluruh Raudatul Athfal (RA) berstatus swasta/All Raudatul Athfal (RA) are private

Sumber/Source: ¹ Kementerian Pendidikan, Kebudayaan, Riset, dan Teknologi, Sistem Data Pokok Pendidikan, data semester ganjil laporan sampai dengan 30 November 2021/Ministry of Education, Culture, Research, and Technology, Basic Education Data System, odd semester report data up to 30 November 2021

² Kementerian Agama, EMIS, data semester ganjil laporan sampai dengan 17 Februari 2022/ Ministry of Religious Affairs, EMIS, odd semester report data up to 17 February 2022

Tabel 4.1.4
Table

Jumlah Murid Menurut Tingkat Pendidikan di Kecamatan Windusari, 2020/2021 dan 2021/2022
Number of Pupils by Educational Level in Windusari Subdistrict, 2020/2021 and 2021/2022

Tingkat Pendidikan Educational Level	Negeri/Public		Swasta/Private		Jumlah/Total	
	2020/2021	2021/2022	2020/2021	2021/2022	2020/2021	2021/2022
(1)	(2)	(3)	(4)	(5)	(6)	(7)
Taman Kanak-Kanak (TK) ¹ /Kindergarten ¹	-	-	609	536	609	536
Raudatul Athfal (RA) ² / Raudatul Athfal (RA) ²	-	-	615	668	615	668
Sekolah Dasar (SD) ¹ / Elementary Schools ¹	2 917	2 882	-	-	2 917	2 882
Madrasah Ibtidaiyah (MI) ² / Ibtidaiyah (MI) ²	-	-	1 983	2 033	1 983	2 033
Sekolah Menengah Pertama (SMP) ¹ / Junior High Schools ¹	789	777	116	117	905	894
Madrasah Tsanawiyah (MTs) ² / Madrasah Tsanawiyah (MTs) ²	547	518	429	1 038	976	1 556
Sekolah Menengah Atas (SMA) ¹ / Senior High Schools ¹	-	-	-	-	-	-
Sekolah Menengah Kejuruan (SMK) ¹ / Vocational High Schools ¹	1 044	1 068	170	202	1 214	1 270
Madrasah Aliyah (MA) ² Madrasah Aliyah (MA) ²	-	-	104	102	104	102

Catatan/Note: ³ Seluruh Raudatul Athfal (RA) berstatus swasta/All Raudatul Athfal (RA) are private

Sumber/Source: ¹ Kementerian Pendidikan, Kebudayaan, Riset, dan Teknologi, Sistem Data Pokok Pendidikan, data semester ganjil laporan sampai dengan 30 November 2021/Ministry of Education, Culture, Research, and Technology, Basic Education Data System, odd semester report data up to 30 November 2021

² Kementerian Agama, EMIS, data semester ganjil laporan sampai dengan 17 Februari 2022/Ministry of Religious Affairs, EMIS, odd semester report data up to 17 February 2022

Tabel 4.1.5 Banyaknya Sekolah Dasar (SD) Menurut Desa/Kelurahan di Kecamatan Windusari, 2021
Table *Number of Primary Schools By Villages in Windusari Subdistrict, 2021*

Desa/Kelurahan Village	Negeri Public	Swasta Private	Jumlah Total
(1)	(2)	(3)	(4)
001 Dampit	1	-	1
002 Tanjungsari	2	-	2
003 Pasangsari	1	-	1
004 Kembangkuning	2	-	2
005 Balesari	-	-	-
006 Banjarsari	1	-	1
007 Bandarsedayu	1	-	1
008 Windusari	2	-	2
009 Candisari	1	-	1
010 Genito	1	-	1
011 Wonoroto	1	-	1
012 Girimulyo	1	-	1
013 Ngemplak	1	-	1
014 Kalijoso	1	-	1
015 Gunungsari	1	-	1
016 Mangunsari	1	-	1
017 Kentengsari	-	-	-
018 Umbulsari	1	-	1
019 Semen	1	-	1
020 Gondangrejo	1	-	1
Jumlah/Total	21	-	21

Sumber/Source: BPS, Pendataan Potensi Desa (Podes) 2021/BPS-Statistics Indonesia, Village Potential Data Collection, 2021

Tabel 4.1.6 Banyaknya Madrasah Ibtidaiyah (MI) Menurut Desa/Kelurahan di Kecamatan Windusari, 2021
Table *Number of Madrasah Ibtidaiyah (MI) By Villages in Windusari Subdistrict, 2021*

Desa/Kelurahan Village	Negeri Public	Swasta Private	Jumlah Total
(1)	(2)	(3)	(4)
001 Dampit	-	-	-
002 Tanjungsari	-	1	1
003 Pasangsari	-	1	1
004 Kembangkuning	-	1	1
005 Balesari	-	1	1
006 Banjarsari	-	1	1
007 Bandarsedayu	-	1	1
008 Windusari	-	1	1
009 Candisari	-	1	1
010 Genito	-	1	1
011 Wonoroto	-	1	1
012 Girimulyo	-	-	-
013 Ngeplak	-	1	1
014 Kalijoso	-	-	-
015 Gunungsari	-	1	1
016 Mangunsari	-	1	1
017 Kentengsari	-	1	1
018 Umbulsari	-	1	1
019 Semen	-	1	1
020 Gondangrejo	-	1	1
Jumlah/Total	-	17	17

Sumber/Source: BPS, Pendataan Potensi Desa (Podes) 2021/BPS-Statistics Indonesia, Village Potential Data Collection, 2021

Tabel 4.1.7 Banyaknya Sekolah Menengah Pertama (SMP) Menurut Desa/Kelurahan di Kecamatan Windusari, 2021
Table *Number of Junior High Schools By Villages in Windusari Subdistrict, 2021*

Desa/Kelurahan Village	Negeri Public	Swasta Private	Jumlah Total
(1)	(2)	(3)	(4)
001 Dampit	-	-	-
002 Tanjungsari	-	-	-
003 Pasangsari	-	-	-
004 Kembangkuning	-	-	-
005 Balesari	-	-	-
006 Banjarsari	-	-	-
007 Bandarsedayu	-	-	-
008 Windusari	1	-	1
009 Candisari	-	1	1
010 Genito	1	-	1
011 Wonoroto	-	-	-
012 Girimulyo	-	-	-
013 Ngemplak	-	-	-
014 Kalijoso	-	-	-
015 Gunungsari	-	-	-
016 Mangunsari	-	-	-
017 Kentengsari	-	-	-
018 Umbulsari	-	-	-
019 Semen	-	-	-
020 Gondangrejo	-	-	-
Jumlah/Total	2	1	3

Sumber/Source: BPS, Pendataan Potensi Desa (Podes) 2021/BPS-Statistics Indonesia, Village Potential Data Collection, 2021

Tabel 4.1.8 Banyaknya Madrasah Tsanawiyah (MTs) Menurut Desa/Kelurahan di Kecamatan Windusari, 2021
Table *Number of Madrasah Tsanawiyah (MTs) By Villages in Windusari Subdistrict, 2021*

Desa/Kelurahan <i>Village</i>	Negeri <i>Public</i>	Swasta <i>Private</i>	Jumlah <i>Total</i>
(1)	(2)	(3)	(4)
001 Dampit	-	-	-
002 Tanjungsari	-	1	1
003 Pasangsari	-	-	-
004 Kembangkuning	-	-	-
005 Balesari	-	-	-
006 Banjarsari	-	-	-
007 Bandarsedayu	-	-	-
008 Windusari	1	1	2
009 Candisari	-	-	-
010 Genito	-	-	-
011 Wonoroto	-	1	1
012 Girmulyo	-	-	-
013 Ngemplak	-	1	1
014 Kalijoso	-	-	-
015 Gunungsari	-	-	-
016 Mangunsari	-	-	-
017 Kentengsari	-	-	-
018 Umbulsari	-	-	-
019 Semen	-	-	-
020 Gondangrejo	-	-	-
Jumlah/Total	1	4	5

Sumber/Source: BPS, Pendataan Potensi Desa (Podes) 2021/BPS-Statistics Indonesia, Village Potential Data Collection, 2021

Tabel 4.1.9 Banyaknya Sekolah Menengah Atas (SMA) Menurut Desa/
Table Kelurahan di Kecamatan Windusari, 2021
Number of Senior High Schools By Villages in Windusari Subdistrict, 2021

Desa/Kelurahan Village	Negeri Public	Swasta Private	Jumlah Total
(1)	(2)	(3)	(4)
001 Dampit	-	-	-
002 Tanjungsari	-	-	-
003 Pasangsari	-	-	-
004 Kembangkuning	-	-	-
005 Balesari	-	-	-
006 Banjarsari	-	-	-
007 Bandarsedayu	-	-	-
008 Windusari	-	-	-
009 Candisari	-	-	-
010 Genito	-	-	-
011 Wonoroto	-	-	-
012 Girimulyo	-	-	-
013 Ngeplak	-	-	-
014 Kalijoso	-	-	-
015 Gunungsari	-	-	-
016 Mangunsari	-	-	-
017 Kentengsari	-	-	-
018 Umbulsari	-	-	-
019 Semen	-	-	-
020 Gondangrejo	-	-	-
Jumlah/Total	-	-	-

Sumber/Source: BPS, Pendataan Potensi Desa (Podes) 2021/BPS-Statistics Indonesia, Village Potential Data Collection, 2021

Tabel
Table 4.1.10

Banyaknya Madrasah Aliyah (MA) Menurut Desa/Kelurahan di Kecamatan Windusari, 2021
Number of Madrasah Aliyah (MA) By Villages in Windusari Subdistrict, 2021

Desa/Kelurahan Village	Negeri Public	Swasta Private	Jumlah Total
(1)	(2)	(3)	(4)
001 Dampit	-	-	-
002 Tanjungsari	-	-	-
003 Pasangsari	-	-	-
004 Kembangkuning	-	-	-
005 Balesari	-	-	-
006 Banjarsari	-	-	-
007 Bandarsedayu	-	-	-
008 Windusari	-	1	1
009 Candisari	-	-	-
010 Genito	-	-	-
011 Wonoroto	-	-	-
012 Girimulyo	-	-	-
013 Ngemplak	-	-	-
014 Kalijoso	-	-	-
015 Gunungsari	-	-	-
016 Mangunsari	-	-	-
017 Kentengsari	-	-	-
018 Umbulsari	-	-	-
019 Semen	-	-	-
020 Gondangrejo	-	-	-
Jumlah/Total	-	1	1

Sumber/Source: BPS, Pendataan Potensi Desa (Podes) 2021/BPS-Statistics Indonesia, Village Potential Data Collection, 2021

Tabel 4.1.11 Banyaknya Sekolah Menengah Kejuruan (SMK) Menurut Desa/Kelurahan di Kecamatan Windusari, 2021
Table *Number of Vocational High Schools By Villages in Windusari Subdistrict, 2021*

Desa/Kelurahan Village	Negeri Public	Swasta Private	Jumlah Total
(1)	(2)	(3)	(4)
001 Dampit	-	-	-
002 Tanjungsari	-	-	-
003 Pasangsari	-	-	-
004 Kembangkuning	-	-	-
005 Balesari	-	-	-
006 Banjarsari	1	-	1
007 Bandarsedayu	-	-	-
008 Windusari	-	-	-
009 Candisari	-	1	1
010 Genito	-	-	-
011 Wonoroto	-	1	1
012 Girmulyo	-	-	-
013 Ngemplak	-	-	-
014 Kalijoso	-	-	-
015 Gunungsari	-	-	-
016 Mangunsari	-	-	-
017 Kentengsari	-	-	-
018 Umbulsari	-	-	-
019 Semen	-	-	-
020 Gondangrejo	-	-	-
Jumlah/Total	1	2	3

Sumber/Source: BPS, Pendataan Potensi Desa (Podes) 2021/BPS-Statistics Indonesia, Village Potential Data Collection, 2021

Tabel
Table 4.1.12

**Banyaknya Akademi/Perguruan Tinggi Menurut Desa/
Kelurahan di Kecamatan Windusari, 2021**
*Number of Academy/University By Villages in Windusari
Subdistrict, 2021*

Desa/Kelurahan Village	Negeri Public	Swasta Private	Jumlah Total
(1)	(2)	(3)	(4)
001 Dampit	-	-	-
002 Tanjungsari	-	-	-
003 Pasangsari	-	-	-
004 Kembangkuning	-	-	-
005 Balesari	-	-	-
006 Banjarsari	-	-	-
007 Bandarsedayu	-	-	-
008 Windusari	-	-	-
009 Candisari	-	-	-
010 Genito	-	-	-
011 Wonoroto	-	-	-
012 Girmulyo	-	-	-
013 Ngemplak	-	-	-
014 Kalijoso	-	-	-
015 Gunungsari	-	-	-
016 Mangunsari	-	-	-
017 Kentengsari	-	-	-
018 Umbulsari	-	-	-
019 Semen	-	-	-
020 Gondangrejo	-	-	-
Jumlah/Total	-	-	-

Sumber/Source: BPS, Pendataan Potensi Desa (Podes) 2021/BPS-Statistics Indonesia, Village Potential Data Collection, 2021

Tabel 4.1.13
Table

Kemudahan untuk Mencapai Sarana Pendidikan Terdekat Bagi Desa/Kelurahan yang Tidak ada Sarana Pendidikan Menurut Desa/Kelurahan dan Jenjang Pendidikan di Kecamatan Windusari, 2021
Ease of Reaching Nearest Education Facilities for Villages With No Education Facilities By Villages and Types of Facilities in Windusari Subdistrict, 2021

Desa/Kelurahan Village	SD Primary School	MI MI	SMP Junior High School	MTs MTs
(1)	(2)	(3)	(4)	(5)
001 Dampit	-	Mudah	Mudah	Mudah
002 Tanjungsari	-	-	Mudah	-
003 Pasangsari	-	-	Mudah	Mudah
004 Kembangkuning	-	-	Mudah	Mudah
005 Balesari	Mudah	-	Mudah	Mudah
006 Banjarsari	-	-	Mudah	Mudah
007 Bandarsedayu	-	-	Mudah	Mudah
008 Windusari	-	-	-	-
009 Candisari	-	-	-	Mudah
010 Genito	-	-	-	Mudah
011 Wonoroto	-	-	Mudah	-
012 Girmulyo	-	Mudah	Mudah	Mudah
013 Ngemplak	-	-	Mudah	-
014 Kalijoso	-	Mudah	Mudah	Mudah
015 Gunungsari	-	-	Mudah	Mudah
016 Mangunsari	-	-	Mudah	Mudah
017 Kentengsari	Mudah	-	Mudah	Mudah
018 Umbulsari	-	-	Mudah	Mudah
019 Semen	-	-	Mudah	Mudah
020 Gondangrejo	-	-	Mudah	Mudah

Lanjutan Tabel 4.1.13/Continued Table 4.1.13

Desa/Kelurahan Village	SMA Senior High School	MA MA	SMK Vocational High School	Akademi/ Perguruan Tinggi Academy/ University
(1)	(6)	(7)	(8)	(9)
001 Dampit	Mudah	Mudah	Mudah	Mudah
002 Tanjungsari	Mudah	Mudah	Mudah	Mudah
003 Pasangsari	Mudah	Mudah	Mudah	Mudah
004 Kembangkuning	Mudah	Mudah	Mudah	Mudah
005 Balesari	Mudah	Mudah	Mudah	Mudah
006 Banjarsari	Mudah	Mudah	-	Mudah
007 Bandarsedayu	Mudah	Mudah	Mudah	Mudah
008 Windusari	Mudah	-	Mudah	Mudah
009 Candisari	Mudah	Mudah	-	Mudah
010 Genito	Mudah	Mudah	Mudah	Mudah
011 Wonoroto	Mudah	Mudah	-	Mudah
012 Girimulyo	Mudah	Mudah	Mudah	Mudah
013 Ngemplak	Mudah	Mudah	Mudah	Mudah
014 Kalijoso	Mudah	Mudah	Mudah	Mudah
015 Gunungsari	Mudah	Mudah	Mudah	Mudah
016 Mangunsari	Mudah	Mudah	Mudah	Mudah
017 Kentengsari	Mudah	Mudah	Mudah	Mudah
018 Umbulsari	Mudah	Mudah	Mudah	Mudah
019 Semen	Mudah	Mudah	Mudah	Mudah
020 Gondangrejo	Mudah	Mudah	Mudah	Mudah

Sumber/Source: BPS, Pendataan Potensi Desa (Podes) 2021/BPS-Statistics Indonesia, Village Potential Data Collection, 2021

4.2 KESEHATAN HEALTH

Tabel 4.2.1 Banyaknya Desa¹/Kelurahan yang Memiliki Sarana Kesehatan Menurut Jenis Sarana Kesehatan di Kecamatan Windusari, 2019–2021
Number of Villages¹/Kelurahan Health Facilities by Type of Health Facilities in Windusari Subdistrict, 2019–2021

Jenis Sarana Kesehatan <i>Type of Health Facilities</i>	2019	2020	2021
(1)	(2)	(3)	(4)
Rumah Sakit <i>Hospital</i>	-	-	-
Rumah Sakit Bersalin <i>Maternity Hospital</i>	-	-	-
Poliklinik/Balai Pengobatan <i>Polyclinic</i>	-	-	-
Puskesmas Rawat Inap <i>Public Health Center with Inpatient Care</i>	1	1	1
Puskesmas Tanpa Rawat Inap <i>Public Health Center without Inpatient Care</i>	-	-	-
Apotek <i>Pharmacy</i>	-	1	1

Sumber/Source: BPS, Pendataan Potensi Desa (Podes) 2019–2021/BPS-Statistics Indonesia, Village Potential Data Collecting 2019–2021

Tabel
Table 4.2.2

Banyaknya Warga Penderita Kekurangan Gizi Menurut Desa/Kelurahan di Kecamatan Windusari, 2020
Number of People with Malnutrition by Villages/Kelurahan in Windusari Subdistrict, 2020

Desa/Kelurahan Village/Kelurahan	2020
(1)	(2)
001 Dampit	-
002 Tanjungsari	-
003 Pasangsari	-
004 Kembangkuning	-
005 Balesari	-
006 Banjarsari	-
007 Bandarsedayu	-
008 Windusari	-
009 Candisari	1
010 Genito	-
011 Wonoroto	-
012 Girmulyo	-
013 Ngemplak	-
014 Kalijoso	-
015 Gunungsari	-
016 Mangunsari	-
017 Kentengsari	-
018 Umbulsari	-
019 Semen	-
020 Gondangrejo	-
Jumlah/Total	1

Sumber/Source: BPS, Pendataan Potensi Desa (Podes) 2020/BPS-Statistics Indonesia, Village Potential Data Collecting 2020

Tabel 4.2.3
Table

Banyaknya Sarana Kesehatan Menurut Desa/Kelurahan dan Jenis Sarana Kesehatan di Kecamatan Windusari, 2021
Number of Health Facility By Villages and Type of Health Facility in Windusari Subdistrict, 2021

Desa/Kelurahan <i>Village/Kelurahan</i>	Rumah Sakit <i>Hospital</i>	Rumah Sakit Bersalin <i>Maternity Hospital</i>	Poliklinik/Balai Pengobatan <i>Polyclinic/ Treatment Center</i>
(1)	(2)	(3)	(4)
001 Dampit	-	-	-
002 Tanjungsari	-	-	-
003 Pasangsari	-	-	-
004 Kembangkuning	-	-	-
005 Balesari	-	-	-
006 Banjarsari	-	-	-
007 Bandarsedayu	-	-	-
008 Windusari	-	-	-
009 Candisari	-	-	-
010 Genito	-	-	-
011 Wonoroto	-	-	-
012 Girmulyo	-	-	-
013 Ngemplak	-	-	-
014 Kalijoso	-	-	-
015 Gunungsari	-	-	-
016 Mangunsari	-	-	-
017 Kentengsari	-	-	-
018 Umbulsari	-	-	-
019 Semen	-	-	-
020 Gondangrejo	-	-	-
Jumlah/Total	-	-	-

Lanjutan Tabel 4.2.3/Continued Table 4.2.3

Desa/Kelurahan Village	Puskesmas Public Health Center		Apotek Pharmacy
	Rawat Inap With Hospitalization	Tanpa Rawat Inap Without Hospitalization	
(1)	(5)	(6)	(7)
001 Dampit	-	-	-
002 Tanjungsari	-	-	-
003 Pasangsari	-	-	-
004 Kembangkuning	-	-	-
005 Balesari	-	-	-
006 Banjarsari	-	-	-
007 Bandarsedayu	-	-	-
008 Windusari	1	-	-
009 Candisari	-	-	-
010 Genito	-	-	1
011 Wonoroto	-	-	-
012 Girimulyo	-	-	-
013 Ngemplak	-	-	-
014 Kalijoso	-	-	-
015 Gunungsari	-	-	-
016 Mangunsari	-	-	-
017 Kentengsari	-	-	-
018 Umbulsari	-	-	-
019 Semen	-	-	-
020 Gondangrejo	-	-	-
Jumlah/Total	1	-	1

Sumber/Source: BPS, Pendataan Potensi Desa (Podes) 2021/BPS-Statistics Indonesia, Village Potential Data Collecting 2021

Tabel 4.2.4 Kemudahan Mencapai Sarana Kesehatan Terdekat Bagi Desa/Kelurahan yang Tidak Ada Sarana Kesehatan Menurut Desa/Kelurahan dan Jenis Sarana Kesehatan di Kecamatan Windusari, 2021
Ease of Reaching Nearest Health Facilities for Villages With No Health Facilities By Villages and Types of Health Facilities in Windusari Subdistrict, 2021

Desa/Kelurahan Village/Kelurahan	Rumah Sakit Hospital	Poliklinik/Balai Pengobatan Polyclinic/ Treatment Center
(1)	(2)	(4)
001 Dampit	Mudah	Mudah
002 Tanjungsari	Mudah	Mudah
003 Pasangsari	Mudah	Mudah
004 Kembangkuning	Mudah	Mudah
005 Balesari	Mudah	Mudah
006 Banjarsari	Mudah	Mudah
007 Bandarsedayu	Mudah	Mudah
008 Windusari	Mudah	Mudah
009 Candisari	Mudah	Mudah
010 Genito	Mudah	Mudah
011 Wonoroto	Mudah	Mudah
012 Girimulyo	Mudah	Mudah
013 Ngemplak	Mudah	Mudah
014 Kalijoso	Mudah	Mudah
015 Gunungsari	Mudah	Mudah
016 Mangunsari	Mudah	Mudah
017 Kentengsari	Mudah	Mudah
018 Umbulsari	Mudah	Mudah
019 Semen	Mudah	Mudah
020 Gondangrejo	Mudah	Mudah

Lanjutan Tabel 4.2.4/Continued Table 4.2.4

Desa/Kelurahan Village	Puskesmas Public Health Center		Apotek Pharmacy
	Rawat Inap With Hospitalization	Tanpa Rawat Inap Without Hospitalization	
(1)	(5)	(6)	(7)
001 Dampit	Mudah	Mudah	Mudah
002 Tanjungsari	Mudah	Mudah	Mudah
003 Pasangsari	Mudah	Mudah	Mudah
004 Kembangkuning	Mudah	Mudah	Mudah
005 Balesari	Mudah	Mudah	Mudah
006 Banjarsari	Mudah	Mudah	Mudah
007 Bandarsedayu	Mudah	Mudah	Mudah
008 Windusari	-	Mudah	Mudah
009 Candisari	Mudah	Mudah	Mudah
010 Genito	Mudah	Mudah	-
011 Wonoroto	Mudah	Mudah	Mudah
012 Girimulyo	Mudah	Mudah	Mudah
013 Ngemplak	Mudah	Mudah	Mudah
014 Kalijoso	Mudah	Mudah	Mudah
015 Gunungsari	Mudah	Mudah	Mudah
016 Mangunsari	Mudah	Mudah	Mudah
017 Kentengsari	Mudah	Mudah	Mudah
018 Umbulsari	Mudah	Mudah	Mudah
019 Semen	Mudah	Mudah	Mudah
020 Gondangrejo	Mudah	Mudah	Mudah

Sumber/Source: BPS, Pendataan Potensi Desa (Podes) 2021/BPS-Statistics Indonesia, Village Potential Data Collecting 2021

4.3 PERUMAHAN DAN LINGKUNGAN HOUSING AND ENVIRONMENT

Tabel 4.3.1 **Banyaknya Desa/Kelurahan Menurut Sumber Air Minum Sebagian Besar Keluarga di Kecamatan Windusari, 2019–2021**
Table **Number of Villages/Kelurahan by Drinking Water Source of Majority Family in Windusari Subdistrict, 2019–2021**

Sumber Air Minum Source of Drinking Water	2019	2020	2021
(1)	(2)	(3)	(4)
Air Kemasan Bermerk/ <i>Branded Bottled Water</i>	-	-	-
Air Isi Ulang/ <i>Refil Water</i>	-	-	-
Leding Dengan Meteran/ <i>Metered Piped Water</i>	-	-	-
Leding Tanpa Meteran/ <i>Non Metered Piped Water</i>	-	-	-
Sumur Bor atau Pompa/ <i>Artesian Well or Pumped Water</i>	-	-	-
Sumur/ <i>Well</i>	-	-	-
Mata Air/ <i>Spring</i>	20	20	20
Sungai/Danau/Kolam/Waduk/ <i>Situ/Embung/Bendungan/River/Lake/Pond/Reservoir/Dam</i>	-	-	-
Air Hujan/ <i>Rainwater</i>	-	-	-
Lainnya/ <i>Others</i>	-	-	-

Sumber/Source: BPS, Pendataan Potensi Desa (Podes) 2019–2021/BPS-Statistics Indonesia, Village Potential Data Collecting 2019–2021

Tabel 4.3.2
Table

Banyaknya Keluarga Menurut Desa/Kelurahan dan Jenis Pengguna Listrik di Kecamatan Windusari, 2021
Number of Family by Villages/Kelurahan and Type of Electricity Consumer in Windusari Subdistrict, 2021

Desa/Kelurahan <i>Village/Kelurahan</i>	Pengguna Listrik <i>Electricity Consumer</i>			Bukan Pengguna Listrik <i>Not Electricity Consumer</i>
	PLN <i>State Electricity Company</i>	Non PLN <i>Non-State Electricity Company</i>	Jumlah <i>Total</i>	
(1)	(2)	(3)	(4)	(5)
001 Dampit	375	-	375	-
002 Tanjungsari	1 176	-	1 176	-
003 Pasangsari	1 224	-	1 224	-
004 Kembangkuning	1 093	-	1 093	-
005 Balesari	973	-	973	-
006 Banjarsari	838	-	838	-
007 Bandarsedayu	565	-	565	-
008 Windusari	1 171	-	1 171	-
009 Candisari	1 289	-	1 289	-
010 Genito	1 195	-	1 195	-
011 Wonoroto	962	-	962	-
012 Girimulyo	491	-	491	-
013 Ngemplak	777	-	777	-
014 Kalijoso	384	-	384	-
015 Gunungsari	683	-	683	-
016 Mangunsari	395	-	395	-
017 Kentengsari	362	-	362	-
018 Umbulsari	478	-	478	-
019 Semen	531	-	531	-
020 Gondangrejo	1 397	-	1 397	-
Jumlah/Total	16 359	-	16 359	-

Sumber/Source: BPS, Pendataan Potensi Desa (Podes) 2021/BPS-Statistics Indonesia, Village Potential Data Collecting 2021

Tabel 4.3.3 Banyaknya Desa/Kelurahan Menurut Sumber Penerangan Jalan Utama Desa/Kelurahan di Kecamatan Windusari, 2019–2021
Number of Villages/Kelurahan by Source of Villages/Kelurahan's Main Street Illumination in Windusari Subdistrict, 2019–2021

Sumber Penerangan Jalan Utama Source of Main Street Illumination	2019	2020	2021
(1)	(2)	(3)	(4)
Listrik Pemerintah/ <i>State Electricity</i>	12	16	20
Listrik Non Pemerintah/ <i>Non-State Electricity</i>	8	4	-
Non Listrik/ <i>Non-Electric</i>	-	-	-

Sumber/Source: BPS, Pendataan Potensi Desa (Podes) 2019–2021/BPS-Statistics Indonesia, Village Potential Data Collecting 2019–2021

Tabel
Table 4.3.4

Banyaknya Desa/Kelurahan Menurut Penggunaan Fasilitas Tempat Buang Air Besar Sebagian Besar Keluarga di Kecamatan Windusari, 2019–2021
Number of Villages/Kelurahan by Toilet Facility Used by Majority Family in Windusari Subdistrict, 2019–2021

Fasilitas Tempat Buang Air Besar <i>Toilet Facility</i>	2019	2020	2021
(1)	(2)	(3)	(4)
Jamban/Toilet			
Sendiri/Private	19	20	20
Bersama/Shared	-	-	-
Umum/Public	1	-	-
Bukan Jamban/Non-Toilet			
	-	-	-

Sumber/Source: BPS, Pendataan Potensi Desa (Podes) 2019–2021/BPS-Statistics Indonesia, Village Potential Data Collecting 2019–2021

Tabel 4.3.5 Banyaknya Desa/Kelurahan Menurut Jenis Bahan Bakar untuk Memasak yang Digunakan Sebagian Besar Keluarga di Kecamatan Windusari, 2021
Table *Number of Villages/Kelurahan by Type of Cooking Fuel Used by Majority Family in Windusari Subdistrict, 2021*

Jenis Bahan Bakar untuk Memasak <i>Type of Cooking Fuel</i>	2021
(1)	(2)
Listrik/ <i>Electric</i>	-
Elpiji 5,5 kg/ <i>Blue Gas 5.5 kg-LPG</i>	-
Elpiji 12 kg/ <i>12 kg-LPG</i>	-
Elpiji 3 kg/ <i>3 kg-LPG</i>	16
Gas Kota/ <i>City Gas</i>	-
Biogas/ <i>Biogas</i>	-
Minyak Tanah/ <i>Kerosene</i>	-
Briket/ <i>Briquettes</i>	-
Arang/ <i>Charcoal</i>	-
Kayu Bakar/ <i>Firewood</i>	4
Lainnya/ <i>Others</i>	-

Sumber/*Source*: BPS, Pendataan Potensi Desa (Podes) 2019–2021/*BPS-Statistics Indonesia, Village Potential Data Collecting 2019–2021*

4.4 AGAMA DAN SOSIAL LAINNYA RELIGION AND OTHER SOCIAL AFFAIRS

Tabel 4.4.1 Jumlah Tempat Peribadatan Menurut Desa/Kelurahan di Kecamatan Windusari, 2021
Table 4.4.1 Number of Worship Places by Villages/Kelurahan in Windusari Subdistrict, 2021

Desa/Kelurahan Village/Kelurahan	Masjid Mosque	Mushola Pray Room	Gereja Protestan Protestant Church	Gereja Katholik Catholic Church	Pura Temple	Vihara
(1)	(2)	(3)	(4)	(5)	(6)	(7)
001 Dampit	2	2	-	-	-	-
002 Tanjungsari	7	8	-	-	-	-
003 Pasangsari	14	9	-	-	-	-
004 Kembangkuning	9	13	-	-	-	-
005 Balesari	7	7	-	-	-	-
006 Banjarsari	6	11	-	-	-	-
007 Bandarsedayu	7	3	-	-	-	-
008 Windusari	10	13	-	-	-	-
009 Candisari	10	10	-	-	-	-
010 Genito	9	3	-	-	-	-
011 Wonoroto	4	9	-	-	-	-
012 Girmulyo	2	8	-	-	-	-
013 Ngemplak	5	6	-	-	-	-
014 Kalijoso	4	-	-	-	-	-
015 Gunungsari	5	4	-	-	-	-
016 Mangunsari	6	-	-	-	-	-
017 Kentengsari	3	2	-	-	-	-
018 Umbulsari	5	3	-	-	-	-
019 Semen	6	2	-	-	-	-
020 Gondangrejo	11	17	-	-	-	-

Sumber/Source: BPS, Pendataan Potensi Desa (Podes) 2021/BPS-Statistics Indonesia, Village Potential Data Collecting 2021

Tabel
Table 4.4.2

**Banyaknya Kejadian Bencana Alam Menurut Desa/
Kelurahan dan Jenis Bencana Alam di Kecamatan
Windusari, 2020**
*Number of Natural Disaster Events by Villages/Kelurahan
and Type of Natural Disaster in Windusari Subdistrict,
2020*

Desa/Kelurahan Village/Kelurahan	Gempa Bumi Earthquake	Tsunami Tsunami	Gunung Meletus Volcanic Eruption	Tanah Longsor Landslide
(1)	(2)	(3)	(4)	(5)
001 Dampit	-	-	-	-
002 Tanjungsari	-	-	-	-
003 Pasangsari	-	-	-	-
004 Kembangkuning	-	-	-	-
005 Balesari	-	-	-	-
006 Banjarsari	-	-	-	-
007 Bandarsedayu	-	-	-	-
008 Windusari	-	-	-	1
009 Candisari	-	-	-	-
010 Genito	-	-	-	-
011 Wonoroto	-	-	-	2
012 Girmulyo	-	-	-	-
013 Ngemplak	-	-	-	4
014 Kalijoso	-	-	-	2
015 Gunungsari	-	-	-	1
016 Mangunsari	-	-	-	-
017 Kentengsari	-	-	-	-
018 Umbulsari	-	-	-	-
019 Semen	-	-	-	-
020 Gondangrejo	-	-	-	2
Jumlah/Total	-	-	-	12

Lanjutan Tabel/*Continued Table 4.4.2*

Desa/Kelurahan Village/Kelurahan	Banjir Floods	Banjir Bandang Flash Floods	Kekeringan Drought	Kebakaran Hutan dan Lahan Forest and Land Fires
(1)	(6)	(7)	(8)	(9)
001 Dampit	-	-	-	-
002 Tanjungsari	-	-	-	-
003 Pasangsari	-	-	-	-
004 Kembangkuning	-	-	-	-
005 Balesari	-	-	-	-
006 Banjarsari	-	-	-	-
007 Bandarsedayu	-	-	-	-
008 Windusari	-	-	-	-
009 Candisari	-	-	-	-
010 Genito	-	-	-	-
011 Wonoroto	-	-	-	-
012 Girimulyo	-	-	-	-
013 Ngemplak	-	-	-	-
014 Kalijoso	-	-	-	-
015 Gunungsari	-	-	-	-
016 Mangunsari	-	-	-	-
017 Kentengsari	-	-	-	-
018 Umbulsari	-	-	-	-
019 Semen	-	-	-	-
020 Gondangrejo	-	-	-	-
Jumlah/Total	-	-	-	-

Lanjutan Tabel/Continued Table 4.4.2

Desa/Kelurahan Village/Kelurahan	Angin Puyuh/ Puting Beliung/ Topan Tornado/Typhoon	Gelombang Pasang Tidal Wave	Abrasi Abrasion
(1)	(10)	(11)	(12)
001 Dampit	-	-	-
002 Tanjungsari	-	-	-
003 Pasangsari	-	-	-
004 Kembangkuning	-	-	-
005 Balesari	-	-	-
006 Banjarsari	-	-	-
007 Bandarsedayu	-	-	-
008 Windusari	-	-	-
009 Candisari	-	-	-
010 Genito	2	-	-
011 Wonoroto	-	-	-
012 Girmulyo	-	-	-
013 Ngemplak	-	-	-
014 Kalijoso	-	-	-
015 Gunungsari	-	-	-
016 Mangunsari	-	-	-
017 Kentengsari	-	-	-
018 Umbulsari	-	-	-
019 Semen	-	-	-
020 Gondangrejo	-	-	-
Jumlah/Total	2	-	-

Sumber/Source: BPS, Pendataan Potensi Desa (Podes) 2021/BPS-Statistics Indonesia, Village Potential Data Collecting 2021

Tabel 4.4.3
Table

Banyaknya Korban Jiwa Akibat Bencana Alam Menurut Desa/Kelurahan dan Jenis Bencana Alam di Kecamatan Windusari, 2020
Number of Fatalities Due to Natural Disasters by Villages/ Kelurahan and Type of Natural Disaster in Windusari Subdistrict, 2020

Desa/Kelurahan Village/Kelurahan	Gempa Bumi Earthquake	Tsunami Tsunami	Gunung Meletus Volcanic Eruption	Tanah Longsor Landslide
(1)	(2)	(3)	(4)	(5)
001 Dampit	-	-	-	-
002 Tanjungsari	-	-	-	-
003 Pasangsari	-	-	-	-
004 Kembangkuning	-	-	-	-
005 Balesari	-	-	-	-
006 Banjarsari	-	-	-	-
007 Bandarsedayu	-	-	-	-
008 Windusari	-	-	-	-
009 Candisari	-	-	-	-
010 Genito	-	-	-	-
011 Wonoroto	-	-	-	-
012 Girimulyo	-	-	-	-
013 Ngemplak	-	-	-	-
014 Kalijoso	-	-	-	-
015 Gunungsari	-	-	-	-
016 Mangunsari	-	-	-	-
017 Kentengsari	-	-	-	-
018 Umbulsari	-	-	-	-
019 Semen	-	-	-	-
020 Gondangrejo	-	-	-	-
Jumlah/Total	-	-	-	-

Lanjutan Tabel/Continued Table 4.4.3

Desa/Kelurahan Village/Kelurahan	Banjir Floods	Banjir Bandang Flash Floods	Kekeringan Drought	Kebakaran Hutan dan Lahan Forest and Land Fires
(1)	(6)	(7)	(8)	(9)
001 Dampit	-	-	-	-
002 Tanjungsari	-	-	-	-
003 Pasangsari	-	-	-	-
004 Kembangkuning	-	-	-	-
005 Balesari	-	-	-	-
006 Banjarsari	-	-	-	-
007 Bandarsedayu	-	-	-	-
008 Windusari	-	-	-	-
009 Candisari	-	-	-	-
010 Genito	-	-	-	-
011 Wonoroto	-	-	-	-
012 Girimulyo	-	-	-	-
013 Ngemplak	-	-	-	-
014 Kalijoso	-	-	-	-
015 Gunungsari	-	-	-	-
016 Mangunsari	-	-	-	-
017 Kentengsari	-	-	-	-
018 Umbulsari	-	-	-	-
019 Semen	-	-	-	-
020 Gondangrejo	-	-	-	-
Jumlah/Total	-	-	-	-

Lanjutan Tabel/*Continued Table* 4.4.3

Desa/Kelurahan Village/Kelurahan	Angin Puyuh/ Puting Beliung/ Topan Tornado/Typhoon	Gelombang Pasang Tidal Wave	Abrasi Abrasion
(1)	(10)	(11)	(12)
001 Dampit	-	-	-
002 Tanjungsari	-	-	-
003 Pasangsari	-	-	-
004 Kembangkuning	-	-	-
005 Balesari	-	-	-
006 Banjarsari	-	-	-
007 Bandarsedayu	-	-	-
008 Windusari	-	-	-
009 Candisari	-	-	-
010 Genito	-	-	-
011 Wonoroto	-	-	-
012 Girimulyo	-	-	-
013 Ngemplak	-	-	-
014 Kalijoso	-	-	-
015 Gunungsari	-	-	-
016 Mangunsari	-	-	-
017 Kentengsari	-	-	-
018 Umbulsari	-	-	-
019 Semen	-	-	-
020 Gondangrejo	-	-	-
Jumlah/Total	-	-	-

Sumber/*Source*: BPS, Pendataan Potensi Desa (Podes) 2021/*BPS-Statistics Indonesia, Village Potential Data Collecting 2021*

Tabel 4.4.4
Table

Keberadaan Fasilitas/Upaya Antisipasi/Mitigasi Bencana Alam Menurut Desa/Kelurahan di Kecamatan Windusari, 2021

Existence of Facilities/Efforts for Anticipation/Mitigation of Natural Disasters by Villages/Kelurahan by Villages/Kelurahan in Windusari Subdistrict, 2021

Desa/Kelurahan Village/Kelurahan	Sistem Peringatan Dini Bencana Alam Natural Disaster Early Warning System	Sistem Peringatan Dini Khusus Tsunami Tsunami Early Warning System	Perlengkapan Keselamatan Safety Equipment
(1)	(2)	(3)	(4)
001 Dampit	Ada	Bukan Wilayah Potensi Tsunami	Tidak Ada
002 Tanjungsari	Tidak Ada	Bukan Wilayah Potensi Tsunami	Tidak Ada
003 Pasangsari	Tidak Ada	Bukan Wilayah Potensi Tsunami	Tidak Ada
004 Kembangkuning	Tidak Ada	Bukan Wilayah Potensi Tsunami	Tidak Ada
005 Balesari	Ada	Bukan Wilayah Potensi Tsunami	Tidak Ada
006 Banjarsari	Tidak Ada	Bukan Wilayah Potensi Tsunami	Tidak Ada
007 Bandarsedayu	Tidak Ada	Bukan Wilayah Potensi Tsunami	Tidak Ada
008 Windusari	Ada	Bukan Wilayah Potensi Tsunami	Tidak Ada
009 Candisari	Tidak Ada	Bukan Wilayah Potensi Tsunami	Tidak Ada
010 Genito	Ada	Bukan Wilayah Potensi Tsunami	Tidak Ada
011 Wonoroto	Tidak Ada	Bukan Wilayah Potensi Tsunami	Tidak Ada
012 Girimulyo	Tidak Ada	Bukan Wilayah Potensi Tsunami	Tidak Ada
013 Ngemplak	Tidak Ada	Bukan Wilayah Potensi Tsunami	Tidak Ada
014 Kalijoso	Tidak Ada	Bukan Wilayah Potensi Tsunami	Tidak Ada
015 Gunungsari	Tidak Ada	Bukan Wilayah Potensi Tsunami	Tidak Ada
016 Mangunsari	Tidak Ada	Bukan Wilayah Potensi Tsunami	Tidak Ada
017 Kentengsari	Tidak Ada	Bukan Wilayah Potensi Tsunami	Tidak Ada
018 Umbulsari	Tidak Ada	Bukan Wilayah Potensi Tsunami	Tidak Ada
019 Semen	Tidak Ada	Bukan Wilayah Potensi Tsunami	Tidak Ada
020 Gondangrejo	Tidak Ada	Bukan Wilayah Potensi Tsunami	Tidak Ada

Lanjutan Tabel/Continued Table 4.4.4

Desa/Kelurahan Village/Kelurahan	Rambu-Rambu dan Jalur Evakuasi Bencana Sign and Evacuation Route	Pembuatan, Perawatan, atau Normalisasi: Sungai, Kanal, Tanggul, Parit, Drainase, Waduk, Pantai, dll Manufacture, Maintenance, or Normalization: Rivers, Canals, Embankment, etc
(1)	(5)	(6)
001 Dampit	Ada	Ada
002 Tanjungsari	Tidak Ada	Ada
003 Pasangsari	Tidak Ada	Ada
004 Kembangkuning	Tidak Ada	Ada
005 Balesari	Ada	Ada
006 Banjarsari	Tidak Ada	Ada
007 Bandarsedayu	Tidak Ada	Ada
008 Windusari	Ada	Ada
009 Candisari	Tidak Ada	Ada
010 Genito	Ada	Ada
011 Wonoroto	Tidak Ada	Tidak Ada
012 Girimulyo	Tidak Ada	Ada
013 Ngemplak	Ada	Ada
014 Kalijoso	Tidak Ada	Tidak Ada
015 Gunungsari	Tidak Ada	Tidak Ada
016 Mangunsari	Tidak Ada	Tidak Ada
017 Kentengsari	Tidak Ada	Ada
018 Umbulsari	Tidak Ada	Ada
019 Semen	Tidak Ada	Tidak Ada
020 Gondangrejo	Tidak Ada	Ada

Sumber/Source: BPS, Pendataan Potensi Desa (Podes) 2021/BPS-Statistics Indonesia, Village Potential Data Collecting 2021

Tabel
Table 4.4.5

Banyaknya Desa/Kelurahan yang Memiliki Kelompok Kegiatan Olahraga Menurut Jenis Olahraga dan Ketersediaan Fasilitas/Lapangan Olahraga di Kecamatan Windusari, 2021

Number of Villages/Kelurahan Having Sport Activities Groups by Type of Sport and Availability of Sport Facilities/Fields in Windusari Subdistrict, 2021

Jenis Olahraga <i>Type of Sport</i>	Kondisi Fasilitas/Lapangan Olahraga <i>Condition of Sport Facilities/Fields</i>			Tidak Ada Fasilitas/Lapangan Olahraga <i>No Sport Facilities/Fields</i>
	Baik	Rusak Sedang	Rusak Parah	
(1)	(2)	(3)	(4)	(5)
Sepak Bola/ <i>Soccer</i>	1	7	1	11
Bola Voli/ <i>Volley Ball</i>	8	9	-	3
Bulu Tangkis/ <i>Badminton</i>	8	3	-	9
Bola Basket/ <i>Basket Ball</i>	-	-	-	20
Tenis Lapangan/ <i>Court Tennis</i>	-	-	-	20
Tenis Meja/ <i>Table Tennis</i>	10	1	-	9
Futsal/ <i>Futsal</i>	-	-	-	20
Renang/ <i>Swimming</i>	1	-	1	18
Bela Diri/ Martial Arts	1	-	1	18
Bilyard/ <i>Billiards</i>				
Fitness, Aerobik, dll/ <i>Fitness, Aerobics, etc</i>	-	-	-	20
Lainnya/ <i>Others</i>	1	-	-	19

Sumber/*Source*: BPS, Pendataan Potensi Desa (Podes) 2021/*BPS-Statistics Indonesia, Village Potential Data Collecting 2021*

Tabel
Table 4.4.6

Jumlah Peserta KB Aktif Menurut Jenis Kontrasepsi dan Desa/Kelurahan di Kecamatan Windusari,2021
Number of Family Planning Participants by Villages in Windusari Subdistrict,2021

Desa/Kelurahan Village	Peserta KB Non-Hormonal / Non Hormonal Family Planning Participant			
	IUD	MOW	MOP	Kondom
(1)	(2)	(3)	(4)	(5)
001 Dampit	42	16	1	2
002 Tanjungsari	18	6	1	2
003 Pasangsari	14	28	2	37
004 Kembangkuning	14	21	1	6
005 Balesari	8	12	2	3
006 Banjarsari	23	16	3	8
007 Bandarsedayu	11	9	1	0
008 Windusari	28	13	1	18
009 Candisari	10	45	0	5
010 Genito	12	76	15	7
011 Wonoroto	4	19	0	1
012 Girimulyo	6	11	0	1
013 Ngemplak	20	2	1	0
014 Kalijoso	3	17	5	2
015 Gunungsari	10	32	0	1
016 Mangunsari	7	13	0	1
017 Kentengsari	2	6	0	3
018 Umbulsari	3	3	0	3
019 Semen	4	26	0	13
020 Gondangrejo	19	23	0	17
Jumlah/Total	258	394	33	130

Lanjutan Tabel 4.4.6/Continued Table 4.4.6

Desa/Kelurahan Village	Peserta KB Non-Hormonal / Non Hormonal Family Planning Participant			Jumlah/ Total
	Implan	Suntik	Pil	
(1)	(6)	(7)	(8)	(9)
001 Dampit	62	66	3	192
002 Tanjungsari	74	261	17	379
003 Pasangsari	118	179	53	431
004 Kembangkuning	45	187	57	331
005 Balesari	63	192	15	295
006 Banjarsari	34	100	43	227
007 Bandarsedayu	9	102	13	145
008 Windusari	42	271	18	391
009 Candisari	74	306	31	471
010 Genito	11	235	40	396
011 Wonoroto	56	189	12	281
012 Girimulyo	84	98	18	218
013 Ngemplak	238	73	6	340
014 Kalijoso	43	94	1	165
015 Gunungsari	122	101	14	280
016 Mangunsari	71	89	21	202
017 Kentengsari	9	59	14	93
018 Umbulsari	22	127	1	159
019 Semen	32	75	20	170
020 Gondangrejo	83	259	38	439
Jumlah/Total	1 292	3 063	435	5 605

Sumber/ Source: Balai Pelayanan KB KS Kec. Windusari/ Family Planing and Family Welfare Service of Windusari Subdistrict

:



PERTANIAN

Agriculture

Produksi sayuran semusim terbesar di Kecamatan Windusari 2021



22.240 kw

Cabai Besar



18.299 kw

Bawang Daun



13.769 kw

Cabai Rawit

Produksi buah-buahan Tahunan terbesar di Kecamatan Windusari 2021



6.573 kw

Durian



4.061 kw

Jambu Biji



3.477 kw

Pepaya

PENJELASAN TEKNIS**TECHNICAL NOTES**

1. Data pokok tanaman pangan yang dikumpulkan adalah luas panen dan produktivitas (hasil per hektar). Produksi tanaman pangan merupakan hasil perkalian antara luas panen dengan produktivitas. Pengumpulan data luas panen dilakukan setiap bulan dengan pendekatan area kecamatan di seluruh wilayah Indonesia. Pengumpulan data produktivitas dilakukan melalui pengukuran langsung pada plot ubinan berukuran 2 1/2 m x 2 1/2 m. Pengumpulan data produktivitas dilakukan setiap subround (empat bulanan) pada waktu panen petani.

2. Data produksi padi dan palawija yang disajikan adalah dalam kualitas : gabah kering giling (padi), pipilan kering (jagung), biji kering (kedelai dan kacang tanah), dan umbi basah (ubi kayu dan ubi jalar).

3. Tanaman padi ada 2 jenis yaitu padi sawah dan padi ladang. Padi sawah adalah padi yang ditanam di lahan sawah, sedangkan padi ladang adalah padi yang ditanam di ladang atau lahan pertanian bukan sawah.

1. The main food crops data collected consists of harvested area and production. Food crops production is generated by harvested area multiplied by productivity. The harvested area data is collected every month using sub district area approach in all sub district in Indonesia. The productivity data collection is conducted by a direct measurement in 2½ m x 2½ m crop cutting plot. The productivity measurement is conducted in every subround (four monthly) at the time when farmers are harvesting their crops.

2. Production of paddy and secondary crops data are presented in the form of: dry unhusked rice (paddy), dry loose maize (maize), dry shells crops (soybeans and peanuts), and fresh roots (cassava and sweet potatoes).

3. There are 2 types of rice plants, namely lowland rice and field rice. Lowland rice is rice grown in paddy fields, while field rice is rice grown in fields or agricultural land instead of rice fields.

4. Tanaman sayuran semusim adalah tanaman sumber vitamin, garam mineral dan lain lain yang dikonsumsi dari bagian tanaman yang berupa daun, bunga, buah, dan umbinya, yang berumur kurang dari satu tahun.

5. Tanaman buah buahan semusim adalah tanaman sumber vitamin, garam mineral, dan lain lain yang dikonsumsi dari bagian tanaman yang berupa buah, berumur kurang dari satu tahun, tidak berbentuk pohon/rumpun tetapi menjalar dan berbatang lunak.

6. Tanaman buah buahan tahunan adalah tanaman sumber vitamin, garam mineral, dan lain lain yang dikonsumsi dari bagian tanaman yang berupa buah dan merupakan tanaman tahunan.

7. Tanaman sayuran tahunan adalah tanaman sumber vitamin, garam mineral, dan lain lain yang dikonsumsi dari bagian tanaman yang berupa daun dan atau buah yang berumur lebih dari satu tahun.

8. Tanaman biofarmaka adalah tanaman yang bermanfaat untuk obat obatan, kosmetik, dan kesehatan yang dikonsumsi atau digunakan dari bagian bagian tanaman seperti daun, batang, buah, umbi(rimpang) ataupun akar.

4. Seasonal vegetable plants are plants which are the sources of vitamin, mineral salt, etc, consumed from the part of the plant in the form of leaf, flower, fruit, and root with the age of less than one year.

5. Seasonal fruit plants are plants which are the sources of vitamin, mineral salt, etc, consumed from the part of the plant in the form of fruits. These plants are creeps with the age of less than one year.

6. Annual fruit plants are plants which are the sources of vitamin, contained mineral salt, etc, consumed from the part of plant in the form of fruit and more than one year of age.

7. Annual vegetable plants are plants which are the sources of vitamin, contained mineral salt, etc, consumed from the part of the plant in the form of vegetable and more than one year of age.

8. Medicinal plants are plants which are useful for medicine. It is consumed from part of the plant such as leaf, flower, fruit, tuber, and root.

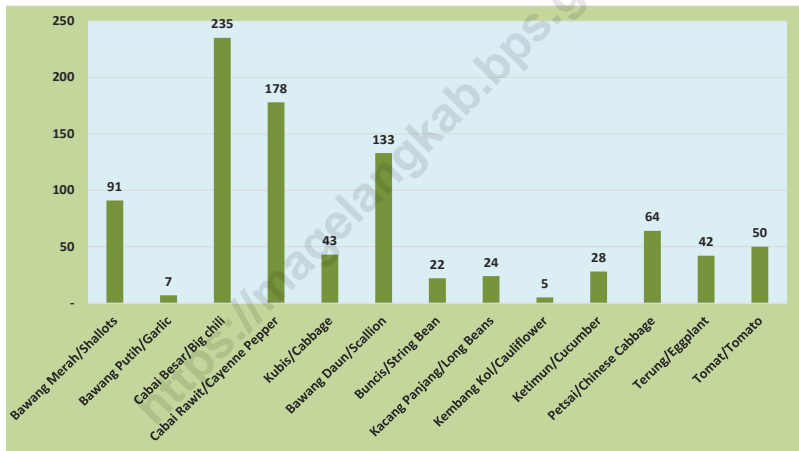
9. Tanaman hias adalah tanaman yang mempunyai nilai keindahan baik bentuk, warna daun, tajuk maupun bunganya, sering digunakan untuk penghias pekarangan dan lain sebagainya.

9. Ornamental plants are plants which have a beauty value, either in shape, colour of leaf or crown of flower, and they are often used as a yard decorator.

<https://magelangkab.bps.go.id>

Gambar 5
Figures

Luas Panen Tanaman Sayuran dan Buah-buahan Semusim Menurut Jenis Tanaman di Kecamatan Windusari (ha), 2021
Harvested Area of Seasonal Vegetables and Fruits by Kind of Plant in Windusari Subdistrict (ha), 2021



Sumber/Source: BPS, Statistik Pertanian Hortikultura SPH-SBS/BPS-Statistics Indonesia, Agricultural Statistic for Horticulture SPH-SBS

Tabel
Table 5.1

Luas Panen Tanaman Sayuran dan Buah-buahan Semusim Menurut Jenis Tanaman di Kecamatan Windusari (ha), 2018–2021
Harvested Area of Seasonal Vegetables and Fruits by Kind of Plant in Windusari Subdistrict (ha), 2018–2021

Jenis Tanaman Kind of Plants	2018	2019	2020	2021^x
(1)	(2)	(3)	(4)	(5)
Sayuran/Vegetables:				
Bawang Merah/ <i>Shallots</i>	27	28	45	91
Bawang Putih/ <i>Garlic</i>	138	212	251	7
Cabai Besar/ <i>Chili/Big Chili</i>	304	186	278	235
Cabai Rawit/ <i>Chili/Cayenne Pepper</i>	58	27	49	178
Kentang/ <i>Potato</i>	-	-	-	-
Kubis/ <i>Cabbage</i>	61	54	62	43
Bawang Daun/ <i>Scallion</i>	39	41	39	133
Buncis/ <i>String Bean</i>	-	-	-	22
Kacang Panjang/ <i>Long Beans</i>	-	-	-	24
Kembang Kol/ <i>Cauliflower</i>	-	-	-	5
Ketimun/ <i>Cucumber</i>	-	-	-	28
Petsai/Sawi/ <i>Chinese Cabbage/Mustard Green</i>	-	-	-	64
Terung/ <i>Eggplant</i>	25	22	27	42
Tomat/ <i>Tomato</i>	31	35	42	50
Wortel/ <i>Carrot</i>	-	-	-	-
Buah-buahan/Fruits				
Melon/ <i>Melon</i>	-	-	-	-
Semangka/ <i>Watermelon</i>	-	-	-	-
Stroberi/ <i>Strawberry</i>	-	-	-	-

Sumber/Source: BPS, Statistik Pertanian Hortikultura SPH-SBS/BPS-Statistics Indonesia, *Agricultural Statistic for Horticulture SPH-SBS*

Tabel
Table 5.2

Produksi Tanaman Sayuran dan Buah-buahan Semusim Menurut Jenis Tanaman di Kecamatan Windusari (kuintal), 2018–2021
Production of Seasonal Vegetables and Fruits by Kind of Plant in Windusari Subdistrict (kuintal), 2018–2021

Jenis Tanaman Kind of Plants	2018	2019	2020	2021*
(1)	(2)	(3)	(4)	(5)
Sayuran/Vegetables:				
Bawang Merah/ <i>Shallots</i>	1 332	1 447	2 340	4 715
Bawang Putih/ <i>Garlic</i>	6 310	11 424	14 056	400
Cabai Besar/ <i>Chili/Big Chili</i>	17 036	9 714	25 796	22 240
Cabai Rawit/ <i>Chili/Cayenne Pepper</i>	3 811	1 250	3 388	13 769
Kentang/ <i>Potato</i>	-	-	-	-
Kubis/ <i>Cabbage</i>	6 842	6 734	6 820	5 834
Bawang Daun/ <i>Scallion</i>	4 685	5 043	4 704	18 299
Buncis/ <i>String Bean</i>	-	-	-	926
Kacang Panjang/ <i>Long Beans</i>	-	-	-	1 312
Kembang Kol/ <i>Cauliflower</i>	-	-	-	342
Ketimun/ <i>Cucumber</i>	-	-	-	2 373
Petsai/Sawi/ <i>Chinese Cabbage/Mustard Green</i>	-	-	-	4 854
Terung/ <i>Eggplant</i>	1 457	1 398	1 784	2 896
Tomat/ <i>Tomato</i>	1 355	1 699	2 347	3 297
Wortel/ <i>Carrot</i>	-	-	-	-
Buah-buahan/Fruits				
Melon/ <i>Melon</i>	-	-	-	-
Semangka/ <i>Watermelon</i>	-	-	-	-
Stroberi/ <i>Strawberry</i>	-	-	-	-

Sumber/Source: BPS, Statistik Pertanian Hortikultura SPH-SBS/BPS-Statistics Indonesia, Agricultural Statistic for Horticulture SPH-SBS

Tabel
Table 5.3

**Luas Panen Tanaman Biofarmaka Menurut Jenis Tanaman
di Kecamatan Windusari (m²), 2018–2021**
*Harvested Area of Medicinal Plants by Kind of Plant in
Windusari Subdistrict (m²), 2018–2021*

Jenis Tanaman <i>Kind of Plants</i>	2018	2019	2020	2021*
(1)	(2)	(3)	(4)	(5)
Jahe/ <i>Ginger</i>	-	-	35 000	223 000
Kencur/ <i>East Indian Galangal</i>	-	-	-	-
Kunyit/ <i>Turmeric</i>	-	-	-	-
Laos/ <i>Lengkuas/Galanga</i>	-	-	-	-
Kapulaga/ <i>Java Cardamom</i>	-	-	-	-
Temulawak/ <i>Java Turmeric</i>	-	-	-	-

Sumber/*Source*: BPS, Statistik Pertanian Hortikultura SPH-TBF/*BPS-Statistics Indonesia, Agricultural Statistic for Horticulture SPH-TBF*

Tabel
Table 5.4

**Produksi Tanaman Biofarmaka Menurut Jenis Tanaman di
Kecamatan Windusari (kg), 2018–2021**
*Production of Medicinal Plants by Kind of Plant in Windusari
Subdistrict (kg), 2018–2021*

Jenis Tanaman <i>Kind of Plants</i>	2018	2019	2020	2021*
(1)	(2)	(3)	(4)	(5)
Jahe/ <i>Ginger</i>	-	-	37 100	137 650
Kencur/ <i>East Indian Galangal</i>	-	-	-	-
Kunyit/ <i>Turmeric</i>	-	-	-	-
Laos/ <i>Lengkuas/Galanga</i>	-	-	-	-
Kapulaga/ <i>Java Cardamom</i>	-	-	-	-
Temulawak/ <i>Java Turmeric</i>	-	-	-	-

Sumber/*Source*: BPS, Statistik Pertanian Hortikultura SPH-TBF/*BPS-Statistics Indonesia, Agricultural Statistic for Horticulture SPH-TBF*

Tabel
Table 5.5

**Luas Panen Tanaman Hias Menurut Jenis Tanaman di
Kecamatan Windusari (m²), 2018–2021**
*Harvested Area of Ornamental Plants by Kind of Plant in
Windusari Subdistrict (m²), 2018–2021*

Jenis Tanaman <i>Kind of Plants</i>	2018	2019	2020	2021^x
(1)	(2)	(3)	(4)	(5)
Anggrek/ <i>Orchid</i>	-	-	-	-
Krisan/ <i>Chrysantemum</i>	-	-	-	-
Mawar/ <i>Rose</i>	-	-	-	-
Sedap Malam/ <i>Tuberose</i>	-	-	-	-
Pakis/ <i>Leather Leaf Fern</i>	-	-	-	-
Sri Rejeki/ <i>Aglaonema</i>	-	-	-	-

Sumber/Source: BPS, Statistik Pertanian Hortikultura SPH-TH/BPS-Statistics Indonesia, *Agricultural Statistik for Horticulture SPH-TH*

Tabel 5.6 **Produksi Tanaman Hias Menurut Jenis Tanaman di Kecamatan Windusari (tangkai), 2018–2021**
Table **Production of Ornamental Plants by Kind of Plant n Windusari Subdistrict (stalks), 2018–2021**

Jenis Tanaman <i>Kind of Plants</i>	2018	2019	2020	2021^x
(1)	(2)	(3)	(4)	(5)
Anggrek/ <i>Orchid</i>	-	-	-	-
Krisan/ <i>Chrysantemum</i>	-	-	-	-
Mawar/ <i>Rose</i>	-	-	-	-
Sedap Malam/ <i>Tuberose</i>	-	-	-	-
Pakis/ <i>Leather Leaf Fern</i>	-	-	-	-
Sri Rejeki/ <i>Aglaonema</i>	-	-	-	-

Sumber/Source: BPS, Statistik Pertanian Hortikultura SPH-TH/BPS-Statistics Indonesia, Agricultural Statistik for Horticulture SPH-TH

Tabel
Table 5.7

Produksi Buah-Buahan dan Sayuran Tahunan Menurut Jenis Tanaman di Kecamatan Windusari (kuintal), 2018–2021
Production of Annual Fruits and Vegetables by Kind of Plant in Windusari Subdistrict (quintal), 2018–2021

Jenis Tanaman Kind of Plants	2018	2019	2020	2021^x
(1)	(2)	(3)	(4)	(5)
Buah–Buahan/Fruits:				
Durian/ <i>Durian</i>	8 526	13 573	19 360	6 573
Jeruk Siam/Keprok/ <i>Orange/Tangerine</i>	132	229	236	1
Mangga/ <i>Mango</i>	118	366	-	289
Pepaya/ <i>Papaya</i>	3 250	6 903	7 509	3 477
Pisang/ <i>Banana</i>	3 220	1 268	1 089	2 296
Salak/ <i>Snakefruit</i>	293	1 233	1 693	1 535
Nangka/ <i>Jackfruit</i>	1 719	3 504	4 186	2 020
Jambu Biji/ <i>Guava</i>	2 031	2 591	2 873	4 061
Sayuran/Vegetables:				
Jengkol/ <i>Jengkol</i>	-	-	-	-
Melinjo/ <i>Gnetum/Melinjo</i>	27	55	79	144
Petai/ <i>Twisted Cluster Bean</i>	991	1 850	982	1 614

Sumber/Source: BPS, Statistik Pertanian Hortikultura SPH-BST/BPS-Statistics Indonesia, *Agricultural Statistic for Horticulture SPH-BST*

Tabel
Table 5.8

Luas Tanam, Luas Puso, dan Luas Panen Tanaman Padi Sawah Menurut Bulan di Kecamatan Windusari (Ha), 2021
Planting Area, Damaged Area and Harvest Area of Wetland Paddy by month in Windusari Subdistrict (hectar), 2021

Bulan/ Month	Luas Tanam Planting Area	Luas Puso Damaged Area	Luas Panen Harvest Area
(1)	(2)	(3)	(4)
Januari/January	406,5	-	287,0
Februari/February	398,8	5,0	338,1
Maret/March	344,8	3,0	341,0
April/April	235,0	-	406,5
Mei/May	184,0	-	398,8
Juni/June	81,9	7,0	336,2
Juli/July	344,8	13,0	222,5
Agustus/August	291,8	8,0	138,7
September/September	338,1	4,0	78,0
Oktober/October	274,5	1,0	344,8
November/November	336,2	2,0	342,9
Desember/December	336,2	-	338,1
Jumlah/Total	3 572,6	43,0	3 572,6

Sumber: Hasil Olah Sistem Pengolahan Data Statistik Tanaman Pangan (SIMPP) Kabupaten Magelang
Source: Processing Results of Food Crops Statistical Data Processing System (SIMPP) Magelang Regency

Tabel
Table 5.9

Luas Tanam, Luas Puso, dan Luas Panen Tanaman Jagung Menurut Bulan di Kecamatan Windusari (Ha), 2021
Planting Area, Damaged Area and Harvest Area of Corn by month in Windusari Subdistrict (hectar), 2021

Bulan/ Month	Luas Tanam Planting Area	Luas Puso Damaged Area	Luas Panen Harvest Area
(1)	(2)	(3)	(4)
Januari/January	-	-	742,1
Februari/February	-	-	39,5
Maret/March	56,0	-	42,0
April/April	127,6	-	-
Mei/May	34,6	-	-
Juni/June	85,7	-	56,0
Juli/July	42,4	-	127,6
Agustus/August	24,1	-	34,6
September/September	61,9	-	85,7
Oktober/October	147,1	-	42,4
November/November	39,2	-	24,1
Desember/December	35,8	-	61,9
Jumlah/Total	654,4	-	1 255,9

Sumber: Hasil Olah Sistem Pengolahan Data Statistik Tanaman Pangan (SIMPP) Kabupaten Magelang
Source: Processing Results of Food Crops Statistical Data Processing System (SIMPP) Magelang Regency

Tabel
Table 5.10

Luas Tanam, Luas Puso, dan Luas Panen Tanaman Kacang Tanah Menurut Bulan di Kecamatan Windusari (Ha), 2021
Planting Area, Damaged Area and Harvest Area of Peanuts by Month in Windusari Subdistrict (hectar), 2021

Bulan/ Month	Luas Tanam Planting Area	Luas Puso Damaged Area	Luas Panen Harvest Area
(1)	(2)	(3)	(4)
Januari/January	-	-	3,9
Februari/February	1,9	-	2,9
Maret/March	-	-	1,9
April/April	1,0	-	-
Mei/May	2,9	-	1,9
Juni/June	3,0	-	-
Juli/July	2,9	-	1,0
Agustus/August	5,8	-	2,9
September/September	3,0	-	3,0
Oktober/October	4,8	-	2,9
November/November	2,9	-	5,8
Desember/December	1,9	-	3,0
Jumlah/Total	30,1	-	29,2

Sumber: Hasil Olah Sistem Pengolahan Data Statistik Tanaman Pangan (SIMPP) Kabupaten Magelang
Source: Processing Results of Food Crops Statistical Data Processing System (SIMPP) Magelang Regency

Tabel
Table 5.11

Luas Tanam, Luas Puso, dan Luas Panen Tanaman Ubi Kayu Sawah Menurut Bulan di Kecamatan Windusari (Ha), 2021
Planting Area, Damaged Area and Harvest Area of Cassava by Month in Windusari Subdistrict (hectar), 2021

Bulan/ Month	Luas Tanam Planting Area	Luas Puso Damaged Area	Luas Panen Harvest Area
(1)	(2)	(3)	(4)
Januari/January	-	-	45,0
Februari/February	-	-	-
Maret/March	1,0	-	8,7
April/April	4,0	-	3,9
Mei/May	-	-	-
Juni/June	2,0	-	-
Juli/July	-	-	-
Agustus/August	-	-	-
September/September	2,0	-	5,9
Oktober/October	4,0	-	-
November/November	1,0	-	4,9
Desember/December	4,0	-	4,8
Jumlah/Total	18,0	-	73,2

Sumber: Hasil Olah Sistem Pengolahan Data Statistik Tanaman Pangan (SIMPP) Kabupaten Magelang
Source: Processing Results of Food Crops Statistical Data Processing System (SIMPP) Magelang Regency

Tabel
Table 5.12

Luas Tanam, Luas Puso, dan Luas Panen Tanaman Ubi Jalar Menurut Bulan di Kecamatan Windusari (Ha), 2021
Planting Area, Damaged Area and Harvest Area of Sweet Potato by Month in Windusari Subdistrict (hectar), 2021

Bulan/ Month	Luas Tanam Planting Area	Luas Puso Damaged Area	Luas Panen Harvest Area
(1)	(2)	(3)	(4)
Januari/January	22,2	-	11,6
Februari/February	9,6	-	23,1
Maret/March	14,4	-	16,4
April/April	6,7	-	22,2
Mei/May	24,1	-	9,6
Juni/June	33,7	-	14,4
Juli/July	24,1	-	6,7
Agustus/August	21,2	-	24,1
September/September	20,2	-	33,7
Oktober/October	29,9	-	24,1
November/November	27,9	-	21,2
Desember/December	26,0	-	20,2
Jumlah/Total	260,0	-	227,3

Sumber: Hasil Olah Sistem Pengolahan Data Statistik Tanaman Pangan (SIMPP) Kabupaten Magelang
Source: Processing Results of Food Crops Statistical Data Processing System (SIMPP) Magelang Regency

Tabel
Table 5.13

Luas Tanam, Luas Puso, dan Luas Panen Tanaman Talas Menurut Bulan di Kecamatan Windusari (Ha), 2021
Planting Area, Damaged Area and Harvest Area of Taro Potato by Month in Windusari Subdistrict (hectar), 2021

Bulan/ Month	Luas Tanam Planting Area	Luas Puso Damaged Area	Luas Panen Harvest Area
(1)	(2)	(3)	(4)
Januari/January	-	-	-
Februari/February	-	-	-
Maret/March	-	-	-
April/April	-	-	-
Mei/May	-	-	-
Juni/June	-	-	-
Juli/July	-	-	-
Agustus/August	-	-	-
September/September	-	-	-
Oktober/October	-	-	-
November/November	-	-	-
Desember/December	-	-	-
Jumlah/Total	-	-	-

Sumber: Hasil Olah Sistem Pengolahan Data Statistik Tanaman Pangan (SIMPP) Kabupaten Magelang
Source: Processing Results of Food Crops Statistical Data Processing System (SIMPP) Magelang Regency

Tabel
Table 5.14

Luas Tanam, Luas Puso, Luas Panen, dan Produksi Tanaman Kentang Menurut Bulan di Kecamatan Windusari, 2021
Planting Area, Damaged Area, Harvest Area, and Production of Potato by Month in Windusari Subdistrict, 2021

Bulan/ Month	Luas Tanam (Ha)/ Planting Area (Ha)	Luas Puso (Ha)/ Damaged Area (Ha)	Luas Panen (Ha)/ Harvest Area (Ha)	Produksi (Kuintal) / Production (Quintal)
(1)	(2)	(3)	(4)	(5)
Januari/January	-	-	-	-
Februari/February	-	-	-	-
Maret/March	-	-	-	-
April/April	-	-	-	-
Mei/May	-	-	-	-
Juni/June	-	-	-	-
Juli/July	-	-	-	-
Agustus/August	-	-	-	-
September/September	-	-	-	-
Oktober/October	-	-	-	-
November/November	-	-	-	-
Desember/December	-	-	-	-
Jumlah/Total	-	-	-	-

Sumber: Hasil Olah Sistem Pengolahan Data Statistik Tanaman Pangan (SIMPP) Kabupaten Magelang
Source: Processing Results of Food Crops Statistical Data Processing System (SIMPP) Magelang Regency

Tabel
Table 5.15

Luas Tanam, Luas Puso, Luas Panen, dan Produksi Tanaman Cabai Rawit Menurut Bulan di Kecamatan Windusari, 2021
Planting Area, Damaged Area, Harvest Area, and Production of Cayenne by Month in Windusari Subdistrict, 2021

Bulan/ Month	Luas Tanam (Ha)/ Planting Area (Ha)	Luas Puso (Ha)/ Damaged Area (Ha)	Luas Panen (Ha)/ Harvest Area (Ha)	Produksi (Kuintal) / Production (Quintal)
(1)	(2)	(3)	(4)	(5)
Januari/January	40,0	-	12,0	494,0
Februari/February	60,0	-	19,0	546,0
Maret/March	71,0	-	21,0	612,0
April/April	83,0	-	26,0	746,0
Mei/May	76,0	-	44,0	1 397,0
Juni/June	61,0	-	50,0	1 307,0
Juli/July	53,0	-	44,0	2 226,0
Agustus/August	42,0	-	31,0	1 366,0
September/September	42,0	-	22,0	1 298,0
Oktober/October	45,0	-	27,0	1 817,0
November/November	81,0	-	25,0	680,0
Desember/December	122,0	-	20,0	1 280,0
Jumlah/Total	776,0	-	341,0	13 769,0

Sumber: Hasil Olah Sistem Pengolahan Data Statistik Tanaman Pangan (SIMPP) Kabupaten Magelang
Source: Processing Results of Food Crops Statistical Data Processing System (SIMPP) Magelang Regency

Tabel
Table 5.16

Luas Tanam, Luas Puso, Luas Panen, dan Produksi Tanaman Bawang Merah Menurut Bulan di Kecamatan Windusari, 2021
Planting Area, Damaged Area, Harvest Area, and Production of Red Onion by Month in Windusari Subdistrict, 2021

Bulan/ Month	Luas Tanam (Ha)/ Planting Area (Ha)	Luas Puso (Ha)/ Damaged Area (Ha)	Luas Panen (Ha)/ Harvest Area (Ha)	Produksi (Kuintal) / Production (Quintal)
(1)	(2)	(3)	(4)	(5)
Januari/January	27,0	-	8,0	416,0
Februari/February	45,0	-	6,0	312,0
Maret/March	37,0	-	19,0	988,0
April/April	37,0	-	6,0	312,0
Mei/May	13,0	-	24,0	1 296,0
Juni/June	4,0	-	11,0	605,0
Juli/July	3,0	-	4,0	236,0
Agustus/August	9,0	-	-	-
September/September	9,0	-	2,0	121,0
Oktober/October	12,0	-	3,0	183,0
November/November	22,0	-	2,0	122,0
Desember/December	41,0	-	6,0	124,0
Jumlah/Total	259,0	-	91,0	4 715,0

Sumber: Hasil Olah Sistem Pengolahan Data Statistik Tanaman Pangan (SIMPP) Kabupaten Magelang
Source: Processing Results of Food Crops Statistical Data Processing System (SIMPP) Magelang Regency

Tabel
Table 5.17

Luas Tanam, Luas Puso, Luas Panen, dan Produksi Tanaman Bawang Putih Menurut Bulan di Kecamatan Windusari, 2021
Planting Area, Damaged Area, Harvest Area, and Production of Garlic by Month in Windusari Subdistrict, 2021

Bulan/ Month	Luas Tanam (Ha)/ Planting Area (Ha)	Luas Puso (Ha)/ Damaged Area (Ha)	Luas Panen (Ha)/ Harvest Area (Ha)	Produksi (Kuintal) / Production (Quintal)
(1)	(2)	(3)	(4)	(5)
Januari/January	-	-	3,0	168,0
Februari/February	-	-	-	-
Maret/March	-	-	-	-
April/April	-	-	-	-
Mei/May	-	-	-	-
Juni/June	-	-	-	-
Juli/July	4,0	-	-	-
Agustus/August	-	-	4,0	232,0
September/September	-	-	-	-
Oktober/October	-	-	-	-
November/November	-	-	-	-
Desember/December	38,0	-	-	-
Jumlah/Total	42,0	-	7,0	400,0

Sumber: Hasil Olah Sistem Pengolahan Data Statistik Tanaman Pangan (SIMPP) Kabupaten Magelang
Source: Processing Results of Food Crops Statistical Data Processing System (SIMPP) Magelang Regency

Tabel
Table 5.18

Luas Tanam, Luas Puso, Luas Panen, dan Produksi Tanaman Kacang Panjang Menurut Bulan di Kecamatan Windusari, 2021
Planting Area, Damaged Area, Harvest Area, and Production of Long Beans by Month in Windusari Subdistrict, 2021

Bulan/ Month	Luas Tanam (Ha)/ Planting Area (Ha)	Luas Puso (Ha)/ Damaged Area (Ha)	Luas Panen (Ha)/ Harvest Area (Ha)	Produksi (Kuintal) / Production (Quintal)
(1)	(2)	(3)	(4)	(5)
Januari/January	-	-	-	-
Februari/February	-	-	-	-
Maret/March	-	-	-	-
April/April	-	-	-	-
Mei/May	-	-	-	-
Juni/June	6,0	-	-	-
Juli/July	5,0	-	4,0	91,0
Agustus/August	4,0	-	6,0	146,0
September/September	5,0	-	7,0	163,0
Oktober/October	3,0	-	8,0	148,0
November/November	3,0	-	8,0	280,0
Desember/December	3,0	-	9,0	484,0
Jumlah/Total	29,0	-	42,0	1 312,0

Sumber: Hasil Olah Sistem Pengolahan Data Statistik Tanaman Pangan (SIMPP) Kabupaten Magelang
Source: Processing Results of Food Crops Statistical Data Processing System (SIMPP) Magelang Regency





PARIWISATA TRANSPORTASI DAN KOMUNIKASI

Tourism, Transportation, and Communication

65 persen wilayah desa di Kecamatan Windusari tahun 2021 memiliki kondisi sinyal selular kuat



-  Sebagian besar wilayah desa memiliki sinyal selular kuat
-  Sebagian besar wilayah desa memiliki sinyal selular lemah



PENJELASAN TEKNIS

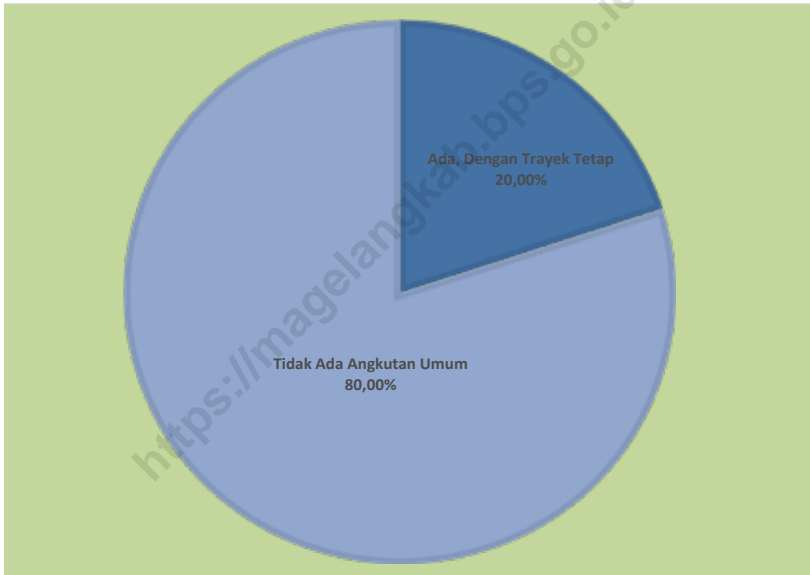
1. Data komunikasi meliputi kantor pos, dan menara BTS.
2. Kantor Pos adalah tempat pemberi pelayanan komunikasi tertulis dan atau surat elektronik, layanan paket, layanan logistik, layanan transaksi keuangan, dan layanan keagenan pos untuk kepentingan umum. Rumah Pos berfungsi sama seperti kantor pos pembantu, bedanya rumah pos biasanya terletak di daerah terpencil.
3. Menara BTS (Base Transceiver Station) adalah infrastruktur telekomunikasi yang memfasilitasi komunikasi nirkabel antara perangkat komunikasi dan jaringan operator.
4. Telekomunikasi adalah setiap pemancaran, pengiriman, dan atau penerimaan dari setiap informasi dalam bentuk tanda , isyarat, tulisan, gambar, suara dan bunyi melalui sistem kawat, optik, radio, atau sistem elektromagnetik lainnya.

TECHNICAL NOTES

1. *Communication data includes the post offices, and BTS towers.*
2. *Post Office is a place to provide written communication services and or electronic mail, package services, logistics services, financial transaction services, and postal agency services for the public interest. The post office functions the same as a supporting post office, the difference is that the postal house is usually located in a remote area.*
3. *Menara BTS (Base Transceiver Station) is a telecommunications infrastructure that facilitates wireless communication between communication devices and the operator's network.*
4. *Telecommunication is any transmitting, sending, and or receiving of any information in the form of signs, signals, writings, pictures, sounds and sounds through wire systems, optics, radio, or other electromagnetic systems.*

Gambar 6.
Figures

Persentase Desa/Kelurahan Menurut Keberadaan Angkutan Umum di Kecamatan Windusari, 2021
Percentage of Villages According to Availability of Public Transportation in Windusari Subdistrict, 2021



Sumber/Source: BPS, Pendataan Potensi Desa (Podes) 2021/BPS-Statistics Indonesia, Village Potential Data Collecting 2021

6.1 PARIWISATA TOURISM

Tabel 6.1.1 Jumlah Sarana Akomodasi Menurut Desa/Kelurahan dan Jenis Akomodasi di Kecamatan Windusari, 2021
Number of Accomodation Facilities by Villages/Kelurahan and Type of Accomodation in Windusari Subdistrict, 2021

Desa/Kelurahan <i>Village/Kelurahan</i>	Hotel <i>Hotel</i>	Penginapan <i>Inn</i>
(1)	(2)	(3)
001 Dampit	-	-
002 Tanjungsari	-	-
003 Pasangsari	-	-
004 Kembangkuning	-	-
005 Balesari	-	-
006 Banjarsari	-	-
007 Bandarsedayu	-	-
008 Windusari	-	-
009 Candisari	-	-
010 Genito	-	1
011 Wonoroto	-	-
012 Girimulyo	-	-
013 Ngemplak	-	-
014 Kalijoso	-	-
015 Gunungsari	-	-
016 Mangunsari	-	-
017 Kentengsari	-	-
018 Umbulsari	-	-
019 Semen	-	-
020 Gondangrejo	-	-
Jumlah/Total	-	1

Sumber/Source: BPS, Pendataan Potensi Desa (Podes) 2021/BPS-Statistics Indonesia, Village Potential Data Collecting 2021

6.2 TRANSPORTASI TRANSPORTATION

Tabel 6.2.1 Prasarana dan Sarana Transportasi Antar Desa/Kelurahan Menurut Desa/Kelurahan di Kecamatan Windusari, 2021
Table *Inter-Villages/Kelurahan Transportation Infrastructure and Facilities by Villages/Kelurahan in Windusari Subdistrict, 2021*

Desa/Kelurahan <i>Village/Kelurahan</i>	Jenis Prasarana Transportasi <i>Type of Transportation Infrastructure</i>	Keberadaan Angkutan Umum <i>Availability of Public Transportation</i>
(1)	(2)	(3)
001 Dampit	Darat	Tidak Ada Angkutan Umum
002 Tanjungsari	Darat	Tidak Ada Angkutan Umum
003 Pasangsari	Darat	Tidak Ada Angkutan Umum
004 Kembangkuning	Darat	Ada, Dengan Trayek Tetap
005 Balesari	Darat	Ada, Dengan Trayek Tetap
006 Banjarsari	Darat	Ada, Dengan Trayek Tetap
007 Bandarsedayu	Darat	Tidak Ada Angkutan Umum
008 Windusari	Darat	Ada, Dengan Trayek Tetap
009 Candisari	Darat	Tidak Ada Angkutan Umum
010 Genito	Darat	Tidak Ada Angkutan Umum
011 Wonoroto	Darat	Tidak Ada Angkutan Umum
012 Girimulyo	Darat	Ada, Tanpa Trayek Tetap
013 Ngemplak	Darat	Tidak Ada Angkutan Umum
014 Kalijoso	Darat	Tidak Ada Angkutan Umum
015 Gunungsari	Darat	Tidak Ada Angkutan Umum
016 Mangunsari	Darat	Tidak Ada Angkutan Umum
017 Kentengsari	Darat	Tidak Ada Angkutan Umum
018 Umbulsari	Darat	Tidak Ada Angkutan Umum
019 Semen	Darat	Tidak Ada Angkutan Umum
020 Gondangrejo	Darat	Tidak Ada Angkutan Umum

Lanjutan Tabel/*Continued Table* 6.2.1

Desa/Kelurahan Village/Kelurahan	Jenis Permukaan Jalan Darat Terluas Type of The Widest Road Surface	Dapat Dilalui Kendaraan Bermotor Roda 4 atau Lebih Passable by Vehicle with 4 or more Wheels
(1)	(4)	(5)
001 Dampit	Aspal/Beton	Sepanjang tahun
002 Tanjungsari	Aspal/Beton	Sepanjang tahun
003 Pasangsari	Aspal/Beton	Sepanjang tahun
004 Kembangkuning	Aspal/Beton	Sepanjang tahun
005 Balesari	Aspal/Beton	Sepanjang tahun
006 Banjarsari	Aspal/Beton	Sepanjang tahun
007 Bandarsedayu	Aspal/Beton	Sepanjang tahun
008 Windusari	Aspal/Beton	Sepanjang tahun
009 Candisari	Aspal/Beton	Sepanjang tahun
010 Genito	Aspal/Beton	Sepanjang tahun
011 Wonoroto	Aspal/Beton	Sepanjang tahun
012 Girimulyo	Aspal/Beton	Sepanjang tahun
013 Ngemplak	Aspal/Beton	Sepanjang tahun
014 Kalijoso	Aspal/Beton	Sepanjang tahun
015 Gunungsari	Aspal/Beton	Sepanjang tahun
016 Mangunsari	Aspal/Beton	Sepanjang tahun
017 Kentengsari	Aspal/Beton	Sepanjang tahun
018 Umbulsari	Aspal/Beton	Sepanjang tahun
019 Semen	Aspal/Beton	Sepanjang tahun
020 Gondangrejo	Aspal/Beton	Sepanjang tahun

Sumber/*Source*: BPS, Pendataan Potensi Desa (Podes) 2021/*BPS-Statistics Indonesia, Village Potential Data Collecting 2021*

6.3 KOMUNIKASI COMMUNICATION

Tabel 6.3.1 Keberadaan Kantor Pos/Pos Pembantu/Rumah Pos, Pos Keliling, dan Perusahaan/Agen Jasa Ekspedisi Swasta Menurut Desa/Kelurahan di Kecamatan Windusari, 2021
Number of Post Office/Subsidiary of Post Office, Mobile Portal Service, Private Expedition Service Company by Villages/Kelurahan in Windusari Subdistrict, 2021

Desa/Kelurahan <i>Village/Kelurahan</i>	Kantor Pos/Pos Pembantu/Rumah Pos <i>Post Office/ Subsidiary of Post Office</i>	Pos Keliling <i>Mobile Portal Service</i>	Perusahaan/Agen Jasa Ekspedisi Swasta <i>Private Expedition Service Company</i>
(1)	(2)	(3)	(4)
001 Dampit	Tidak Ada	Tidak Ada	Tidak Ada
002 Tanjungsari	Tidak Ada	Tidak Ada	Tidak Ada
003 Pasangsari	Tidak Ada	Tidak Ada	Tidak Ada
004 Kembangkuning	Tidak Ada	Tidak Ada	Tidak Ada
005 Balesari	Tidak Ada	Ada	Tidak Ada
006 Banjarsari	Tidak Ada	Ada	Tidak Ada
007 Bandarsedayu	Tidak Ada	Ada	Tidak Ada
008 Windusari	Jarang Beroperasi	Tidak Ada	Beroperasi
009 Candisari	Tidak Ada	Ada	Tidak Ada
010 Genito	Tidak Ada	Tidak Ada	Tidak Ada
011 Wonoroto	Tidak Ada	Tidak Ada	Tidak Ada
012 Girimulyo	Tidak Ada	Tidak Ada	Tidak Ada
013 Ngemplak	Tidak Ada	Tidak Ada	Tidak Ada
014 Kalijoso	Tidak Ada	Tidak Ada	Tidak Ada
015 Gunungsari	Tidak Ada	Tidak Ada	Tidak Ada
016 Mangunsari	Tidak Ada	Ada	Tidak Ada
017 Kentengsari	Tidak Ada	Tidak Ada	Tidak Ada
018 Umbulsari	Tidak Ada	Tidak Ada	Tidak Ada
019 Semen	Tidak Ada	Tidak Ada	Tidak Ada
020 Gondangrejo	Tidak Ada	Ada	Beroperasi

Sumber/Source: BPS, Pendataan Potensi Desa (Podes) 2021/BPS-Statistics Indonesia, Village Potential Data Collecting 2021

Tabel
Table 6.3.2

Jumlah Menara Telepon seluler dan Operator Layanan Komunikasi Telepon Seluler Menurut Desa/Kelurahan di Kecamatan Windusari, 2021
Number of Base Transceiver Station (BTS) and Cellular Phone Communication Service Operators by Villages/Kelurahan in Windusari Subdistrict, 2021

Desa/Kelurahan Village/Kelurahan	Jumlah Menara Telepon seluler Number of Base Transceiver Station (BTS)	Jumlah Operator Layanan Komunikasi Telepon Seluler Cellular Phone Communication Service Operators
(1)	(2)	(3)
001 Dampit	-	3
002 Tanjungsari	-	4
003 Pasangsari	-	4
004 Kembangkuning	2	4
005 Balesari	-	5
006 Banjarsari	-	4
007 Bandarsedayu	-	4
008 Windusari	3	5
009 Candisari	-	5
010 Genito	2	5
011 Wonoroto	1	4
012 Girimulyo	-	3
013 Ngemplak	-	3
014 Kalijoso	-	3
015 Gunungsari	-	4
016 Mangunsari	-	4
017 Kentengsari	-	3
018 Umbulsari	-	4
019 Semen	-	4
020 Gondangrejo	-	4

Sumber/Source: BPS, Pendataan Potensi Desa (Podes) 2021/BPS-Statistics Indonesia, Village Potential Data Collecting 2021

Tabel
Table 6.3.3

**Kekuatan Sinyal Telepon Seluler dan Jenis Sinyal Internet
Telepon Seluler Menurut Desa/Kelurahan di Kecamatan
Windusari, 2021**
*The Strength of Cellular Phone Signal by Villages/Kelurahan
in Windusari Subdistrict, 2021*

Desa/Kelurahan Village/Kelurahan	Kekuatan Sinyal Telepon Seluler The Strength of Cellular Phone Signal	Jenis Sinyal Internet Telepon Seluler Type of Cellular Phone Signal
(1)	(4)	(5)
001 Dampit	Sinyal Lemah	4G/LTE
002 Tanjungsari	Sinyal Lemah	4G/LTE
003 Pasangsari	Sinyal Lemah	4G/LTE
004 Kembangkuning	Sinyal Lemah	3G/H/H+/EVDO
005 Balesari	Sinyal Kuat	4G/LTE
006 Banjarsari	Sinyal Kuat	4G/LTE
007 Bandarsedayu	Sinyal Kuat	4G/LTE
008 Windusari	Sinyal Kuat	4G/LTE
009 Candisari	Sinyal Kuat	4G/LTE
010 Genito	Sinyal Kuat	4G/LTE
011 Wonoroto	Sinyal Kuat	4G/LTE
012 Girimulyo	Sinyal Kuat	4G/LTE
013 Ngemplak	Sinyal Lemah	4G/LTE
014 Kalijoso	Sinyal Lemah	3G/H/H+/EVDO
015 Gunungsari	Sinyal Kuat	4G/LTE
016 Mangunsari	Sinyal Kuat	4G/LTE
017 Kentengsari	Sinyal Kuat	4G/LTE
018 Umbulsari	Sinyal Kuat	4G/LTE
019 Semen	Sinyal Kuat	4G/LTE
020 Gondangrejo	Sinyal Lemah	4G/LTE

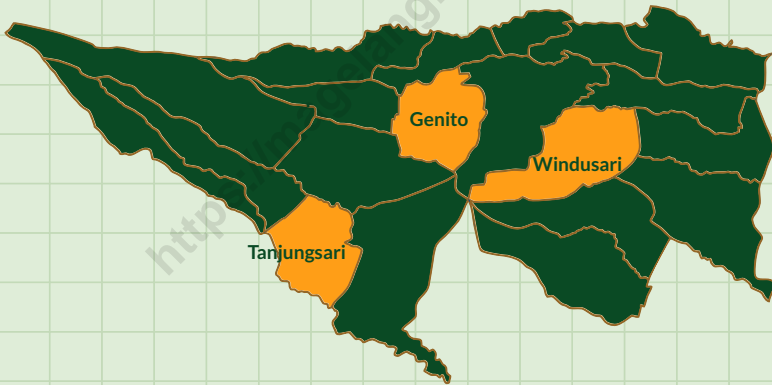
Sumber/Source: BPS, Pendataan Potensi Desa (Podes) 2021/BPS-Statistics Indonesia, Village Potential Data Collecting 2021



PERBANKAN KOPERASI DAN PERDAGANGAN

Banking, Cooperative, and Trade

15 persen desa di Kecamatan Windusari tahun 2021 yang terdapat kelompok pertokoan



- Desa yang tidak ada kelompok pertokoan
- Desa yang terdapat kelompok pertokoan



PENJELASAN TEKNIS

1. Kelompok Pertokoan adalah sejumlah toko yang terdiri dari minimal sepuluh toko dan mengelompok. Dalam satu kelompok pertokoan, jumlah bangunan fisiknya bisa lebih dari satu

2. Minimarket adalah tempat usaha yang menjual berbagai jenis barang secara eceran dengan sistem pelayanan mandiri dan semua barang memiliki label harga, dengan luas bangunan kurang dari 400 m²

3. Rumah Makan adalah tempat usaha yang menyediakan jasa pangan yang pengolahan makanannya bisa dilakukan di luar rumah makan, dan biasanya pembeli dikenakan pajak. Izin rumah makan diberikan oleh Dinas Pariwisata Daerah atau Direktorat Perekonomian Pemerintah Daerah Setempat.

TECHNICAL NOTES

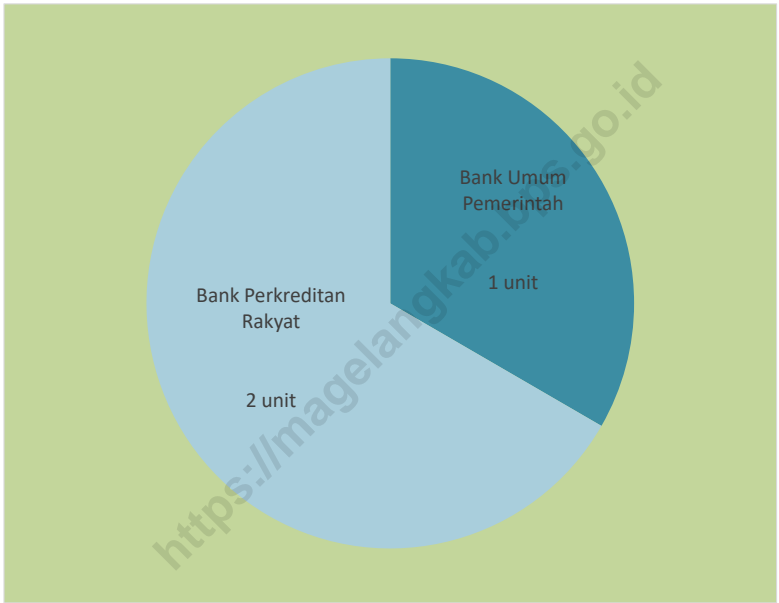
1. *Shop Group is a number of shops consisting of a minimum of ten shops and grouped together. In one shopping group, the number of physical buildings can be more than one*

2. *Minimarket is a place of business that sells various types of goods in retail with a self-service system and all goods have a price tag, with a building area of less than 400 m²*

3. *Restaurant is a place of business that provides food services whose food processing can be done outside the restaurant, and usually the buyer is subject to tax. Restaurant permits are granted by the Regional Tourism Office or the Directorate of Economy of the Local Government.*

Gambar 7.
Figures

Banyaknya Sarana Lembaga Keuangan Bank Menurut Jenis Bank di Kecamatan Windusari, 2021
Number of Bank by Type of Bank in Windusari Subdistrict, 2021



Sumber/Source: BPS, Pendataan Potensi Desa (Podes) 2021/BPS-Statistics Indonesia, Village Potential Data Collecting 2021

Tabel
Table 7.1

Banyaknya Sarana Lembaga Keuangan Bank Menurut Desa/Kelurahan dan Jenis Bank di Kecamatan Windusari, 2021

Number of Bank by Villages/Kelurahan and Type of Bank in Windusari Subdistrict, 2021

Desa/Kelurahan Village/Kelurahan	Bank Umum Pemerintah Government Bank	Bank Umum Swasta Private Bank	Bank Perkreditan Rakyat (BPR) Rural Bank
(1)	(2)	(3)	(4)
001 Dampit	-	-	-
002 Tanjungsari	-	-	-
003 Pasangsari	-	-	-
004 Kembangkuning	-	-	-
005 Balesari	-	-	-
006 Banjarsari	-	-	-
007 Bandarsedayu	-	-	-
008 Windusari	1	-	2
009 Candisari	-	-	-
010 Genito	-	-	-
011 Wonoroto	-	-	-
012 Girimulyo	-	-	-
013 Ngemplak	-	-	-
014 Kalijoso	-	-	-
015 Gunungsari	-	-	-
016 Mangunsari	-	-	-
017 Kentengsari	-	-	-
018 Umbulsari	-	-	-
019 Semen	-	-	-
020 Gondangrejo	-	-	-
Jumlah/Total	1	-	2

Sumber/Source: BPS, Pendataan Potensi Desa (Podes) 2021/BPS-Statistics Indonesia, Village Potential Data Collecting 2021

Tabel 7.2
Table

**Banyaknya Koperasi Aktif Menurut Menurut Desa/
Kelurahan dan Jenis Koperasi di Kecamatan Windusari,
2021**
*Number of Cooperative by Villages/Kelurahan and Type of
Cooperative in Windusari Subdistrict, 2021*

Desa/Kelurahan Village/Kelurahan	Koperasi Unit Desa (KUD) Village Cooperative Unit	Koperasi Industri Kecil dan Kerajinan Rakyat (Kopinkra) Small Industry and Citizen Handicraft Cooperative
(1)	(2)	(3)
001 Dampit	-	-
002 Tanjungsari	-	-
003 Pasangsari	-	-
004 Kembangkuning	-	-
005 Balesari	-	-
006 Banjarsari	-	-
007 Bandarsedayu	-	-
008 Windusari	1	-
009 Candisari	-	-
010 Genito	-	-
011 Wonoroto	-	-
012 Girmulyo	-	-
013 Ngemplak	-	-
014 Kalijoso	-	-
015 Gunungsari	-	-
016 Mangunsari	-	-
017 Kentengsari	-	-
018 Umbulsari	-	-
019 Semen	-	-
020 Gondangrejo	-	-
Jumlah/Total	1	-

Lanjutan Tabel/*Continued Table 7.2*

Desa/Kelurahan Village/Kelurahan	Koperasi Simpan Pinjam (Kospin) Savings and Loan Cooperative	Koperasi Lainnya Other Cooperative
(1)	(4)	(5)
001 Dampit	-	-
002 Tanjungsari	-	-
003 Pasangsari	-	-
004 Kembangkuning	-	-
005 Balesari	-	-
006 Banjarsari	1	-
007 Bandarsedayu	-	-
008 Windusari	1	-
009 Candisari	-	-
010 Genito	-	-
011 Wonoroto	-	-
012 Girmulyo	-	-
013 Ngemplak	-	-
014 Kalijoso	-	-
015 Gunungsari	-	-
016 Mangunsari	-	-
017 Kentengsari	-	-
018 Umbulsari	-	-
019 Semen	-	-
020 Gondangrejo	-	-
Jumlah/Total	2	-

Sumber/*Source*: BPS, Pendataan Potensi Desa (Podes) 2021/*BPS-Statistics Indonesia, Village Potential Data Collecting 2021*

Tabel 7.3
Table

Banyaknya Sarana Perdagangan Menurut Desa/Kelurahan dan Jenis Sarana Perdagangan di Kecamatan Windusari, 2021

Number of Trade Facilities by Villages/Kelurahan and Type of Trade Facilities in Windusari Subdistrict, 2021

Desa/Kelurahan Village/Kelurahan	Kelompok Pertokoan Shopping Complex	Pasar dengan Bangunan Permanen Markets in Permanent Building	Pasar dengan Bangunan Semi Permanen Market in Semi Permanent Building
(1)	(2)	(3)	(4)
001 Dampit	-	-	-
002 Tanjungsari	1	1	-
003 Pasangsari	-	-	-
004 Kembangkuning	-	-	-
005 Balesari	-	1	-
006 Banjarsari	-	-	-
007 Bandarsedayu	-	-	-
008 Windusari	1	1	-
009 Candisari	-	-	-
010 Genito	1	1	-
011 Wonoroto	-	-	-
012 Girimulyo	-	-	-
013 Ngemplak	-	-	-
014 Kalijoso	-	-	-
015 Gunungsari	-	-	-
016 Mangunsari	-	-	-
017 Kentengsari	-	-	-
018 Umbulsari	-	-	-
019 Semen	-	-	-
020 Gondangrejo	-	-	-
Jumlah/Total	3	4	-

Lanjutan Tabel/*Continued Table* 7.3

Desa/Kelurahan Village/Kelurahan	Pasar tanpa Bangunan Market without Permanent Building	Mini Market/ Swalayan/ Supermarket Mini Market/ Swalayan/ Supermarket	Restoran/ Rumah Makan Restaurant/ Food Stall
(1)	(5)	(6)	(7)
001 Dampit	-	-	-
002 Tanjungsari	-	-	-
003 Pasangsari	-	-	-
004 Kembangkuning	-	-	-
005 Balesari	-	-	-
006 Banjarsari	-	-	-
007 Bandarsedayu	-	-	-
008 Windusari	1	1	1
009 Candisari	1	-	1
010 Genito	-	1	-
011 Wonoroto	-	-	-
012 Girimulyo	-	-	-
013 Ngemplak	-	-	-
014 Kalijoso	-	-	-
015 Gunungsari	-	-	-
016 Mangunsari	-	-	-
017 Kentengsari	-	-	-
018 Umbulsari	-	-	-
019 Semen	-	1	-
020 Gondangrejo	-	-	-
Jumlah/Total	2	3	2

Sumber/*Source*: BPS, Pendataan Potensi Desa (Podes) 2021/*BPS-Statistics Indonesia, Village Potential Data Collecting 2021*

ST 2023
SENSUS PERTANIAN

BerAKHLAK

Berorientasi Pelayanan Akuntabel Kompeten
Harmonis Loyal Adaptif Kolaboratif

DATA

MENCERDASKAN BANGSA

Enlighten The Nation



**BADAN PUSAT STATISTIK
KABUPATEN MAGELANG**

BPS-Statistics of Magelang Regency

Jl. Soekarno - Hatta No 4 Kota Mangkid 56511
Telp./Fax.(0291) 788143, E-Mail : bps3308@bps.go.id
Homepage: <http://magelangkab.bps.go.id/>



9 772442 573008