

10 0608 . 2025

Pupus

LABEL SEMENTARA SENSUS BARANG 2014			
Ruang	ID	Lokasi	Petugas
B2309	121.0714.5566-1	KECIS	EKA

ISSN 0852-0235  
3324.A.07170



33240.170

# KECAMATAN KOTA KENDAL DALAM ANGKA Tahun 2006

KECAMATAN KOTA KENDAL DALAM AN



315.598  
Kec  
Ind  
BADAN PUSAT STATISTIK



Disusun oleh :  
KOORDINATOR STATISTIK  
KECAMATAN KOTA KENDAL



**BADAN PUSAT STATISTIK KABUPATEN KENDAL**  
Jl. Pramuka ( Komplek Perkantoran ) Telp. (0294) 381461-383461 Fax. (0294) 383461




Badan Pusat Statistik Kabupaten Kendal



ISSN 0852-0235  
3324.A.07170

# **KECAMATAN KOTA KENDAL DALAM ANGKA Tahun 2006**



Disusun oleh :  
**KOORDINATOR STATISTIK  
KECAMATAN KOTA KENDAL**



**Badan Pusat Statistik Kabupaten Kendal**


## KATA SAMBUTAN

Buku "KECAMATAN KOTA KENDAL DALAM ANGKA TAHUN 2006" ini merupakan hasil pengumpulan data oleh Koordinator Statistik Kecamatan dan dari Dinas-Dinas yang ada di Kecamatan Kota Kendal dan merupakan sebagian informasi di wilayah Kecamatan Kota Kendal ini.

Untuk itu kami ucapkan terima kasih kepada Saudara Koordinator Statistik Kecamatan Kota Kendal atas diterbitkannya buku "KECAMATAN KOTA KENDAL DALAM ANGKA TAHUN 2006".

Harapan kami buku "KECAMATAN KOTA KENDAL DALAM ANGKA TAHUN 2006" ini bermanfaat bagi yang memerlukannya.

Kendal, Pebruari 2007  
Camat Kota Kendal

  
ANWAR HARYONO, S.Sos  
NIP. 010 231 059


**KATA PENGANTAR**

Dengan ridho dan rahmat Allah SWT, kami bisa menerbitkan buku "KECAMATAN KOTA KENDAL DALAM ANGKA TAHUN 2006" sesuai dengan jadwal waktu. Semoga buku ini ada manfaatnya bagi para pencari data statistik di Wilayah Kecamatan Kota Kendal.

Dalam kesempatan ini kami sampaikan ucapan terima kasih kepada yang terhormat Bapak Camat Kota Kendal dan para Kepala Dinas yang telah memberikan datanya kepada kami.

Sekian dan terima kasih semoga buku "KECAMATAN KOTA KENDAL DALAM ANGKA TAHUN 2006" ini ada manfaatnya bagi para pencari data.

Kendal, Pebruari 2007  
Koordinator Statistik Kecamatan Kendal



HM. BASUKI RACHMAD  
NIP. 340 006 667

## DAFTAR ISI

	hlm
Sambutan Camat Kota Kendal.....	i
Kata Pengantar.....	ii
Daftar isi .....	iii
Daftar Tabel.....	vii
Letak Geografis .....	viii
Peta Wilayah Kabupaten Kendal.....	IX
Peta Wilayah Kecamatan Kota Kendal.....	X
<b>BAB I</b>	<b>PEMERINTAHAN</b>
Tabel 1.1 Luas Wilayah Dirinci Menurut Desa	1
Tabel 1.2 Jarak Desa ke Ibukota Kecamatan..	2
Tabel 1.3 Luas Wilayah Diinci Menurut Penggunaannya.....	3
Tabel 1.4 Luas Tanah Sawah Menurut Jenis Pengairannya.....	5
Tabel 1.5 Luas Tanah Kering Dirinci Menurut Jenisnya .....	6
Tabel 1.6 Banyaknya Hari Hujan.....	8
Tabel 1.7 Banyaknya Curah Hujan.....	9
Tabel 2.1 Banyaknya Dusun/Dukuh, Rukun War- ga, dan Rukun Tetangga .....	10
Tabel 2.2 Banyaknya Balai Desa Dan Kantor Desa .....	11
Tabel 2.3 Banyaknya Perangkat Kelurahan .....	12
<b>BAB II</b>	<b>SOSIAL KEPENDUDUKAN</b>
Tabel 3.1 Banyaknya Rumah Tangga dan Ba- ngunan Tempat Tinggal .....	13

Tabel	3.2	Kepadatan Rumah Tangga .....	14
Tabel	3.3	Banyaknya Keluarga Menurut Tahapan.....	15
Tabel	3.4	Banyaknya Tempat Tinggal Penduduk	16
Tabel	3.5	Banyaknya Penduduk Dirinci Menurut Jenis Kelamin .....	17
Tabel	3.6	Kepadatan Penduduk Dirinci Per Kelurahan.....	18
Tabel	3.7	Sex Ratio Penduduk Laki-laki Terhadap Perempuan.....	19
Tabel	3.8	Perkembangan Penduduk Per Tahun	20
Tabel	3.9	Banyaknya Penduduk Menurut Kelompok Umur dan Jenis Kelamin.....	21
Tabel	3.10	Banyaknya Penduduk Umur 5-6, 7-12, 13-15 .....	23
Tabel	3.11	Banyaknya Penduduk WNA.....	24
Tabel	3.12	Banyaknya Mutasi Penduduk.....	25
Tabel	3.13	Banyaknya Penduduk Diatas 5 Tahun Dirinci menurut pendidikan .....	26
Tabel	3.14	Banyaknya Penduduk Dirinci Menurut Mata Pencaharian .....	28
Tabel	4.1	Banyaknya PUS Akseptor KB Aktif	31
Tabel	5.1	Banyaknya Pemeluk Agama .....	33
Tabel	5.2	Banyaknya Tempat Ibadah .....	34
Tabel	5.3	Banyaknya Ulama, Mubaligh, dan Khotib.....	35
Tabel	5.4	Banyaknya Nikah, Talak, Cerai dan Rujuk .....	36
Tabel	6.1	Banyaknya Sekolah TK, Murid, dan Guru .....	37
Tabel	6.2	Banyaknya Sekolah Dasar Negeri, Murid, dan Guru .....	38
Tabel	6.3	Banyaknya Madrasah Ibtidaiyah, Murid, dan Guru .....	39

Tabel 6.4	Banyaknya Sekolah Lanjutan Pertama Negeri, Murid, dan Guru .....	40
Tabel 6.5	Banyaknya Sekolah Lanjutan Pertama Swasta, Murid, dan Guru .....	41
Tabel 6.6	Banyaknya Madrasah Tsanawiyah, Murid, dan Guru .....	42
Tabel 6.7	Banyaknya Sekolah Lanjutan Atas Negeri, Murid, dan Guru .....	43
Tabel 6.8	Banyaknya Sekolah Lanjutan Atas Swasta, Murid, dan Guru .....	44
Tabel 6.9	Banyaknya Madrasah Aliyah, Murid, dan Guru .....	45
Tabel 7.1	Banyaknya Dokter, Tenaga Medis, Bidan, Dukun Bayi, dan Juru Sunat .....	46
Tabel 7.2	Banyaknya Fasilitas Kesehatan ...	47
Tabel 7.3	Banyaknya Sarana Air Bersih .....	49
Tabel 7.4	Banyaknya Jamban Umum, Inpres, dan Swadaya .....	50
Tabel 8.1	Banyaknya Penderita Cacat .....	51

### **BAB III            PERTANIAN, PETERNAKAN, PERKEBUNAN DAN PERIKANAN**

Tabel 9.1	Luas Panen dan Produksi Padi Sawah dan Gogo .....	52
Tabel 9.2	Produksi Tanaman Perdagangan ....	53
Tabel 9.3	Produksi Ikan .....	54
Tabel 9.4	Banyaknya Pemilik Tambak .....	55
Tabel 9.5	Banyaknya Unggas .....	56
Tabel 9.6	Produksi Telor Unggas .....	58
Tabel 9.7	Banyaknya Ternak .....	59

#### **BAB IV PERHUBUNGAN DAN KOMUNIKASI**

Tabel 10.1	Banyaknya Sarana Angkutan Darat Kendaraan Bermotor .....	61
Tabel 10.2	Banyaknya Sarana Angkutan Darat Kendaraan Tak Bermotor.....	62
Tabel 10.3	Jenis Permukaan, Kondisi, dan Kelas Jalan.....	63
Tabel 10.4	Banyaknya Jembatan Desa.....	64
Tabel 11.1	Banyaknya Televisi, Radio, Lis- trik, PLN dan Telephon.....	65

#### **BAB V LAIN-LAIN**

Tabel 12.1	Banyaknya Lapangan Olahraga.....	66
Tabel 13.1	Banyaknya Surat Pemberitahuan Pajak Terdaftar.....	67
Tabel 13.2	Pemasukan Pajak Bumi dan Bangunan.....	68



## DAFTAR GRAFIK

Grafik 1	Luas Wilayah Diinci Menurut Penggunaannya .....	4
Grafik 2	Banyaknya Penduduk Menurut Kelompok Umur dan Jenis Kelamin.....	22

<https://kendalkab.bps.go.id>

## LETAK GEOGRAFIS

1. Kecamatan Kota Kendal merupakan ibu kota Kabupaten Kendal terletak dalam:

Wilayah Pembantu Bupati : Kendal  
Kabupaten : Kendal  
Propinsi : Jawa Tengah

2. Batas-batas wilayah:

Sebelah utara : Laut Jawa  
Sebelah selatan : Kecamatan Pegandon  
Sebelah barat : Kecamatan Patebon  
Sebelah timur : Kecamatan Brangsong

3. Jarak dari Ibukota Kota Kendal ke beberapa kota:

Kota Propinsi Jawa Tengah : 29 Km  
Kota Kabupaten Kendal : 0 Km  
Kota Kecamatan Pegandon : 10 Km  
Kota Kecamatan Patebon : 5 Km  
Kota Kecamatan Brangsong : 5 Km

4. Ketinggian tanah: 0 - 4 meter

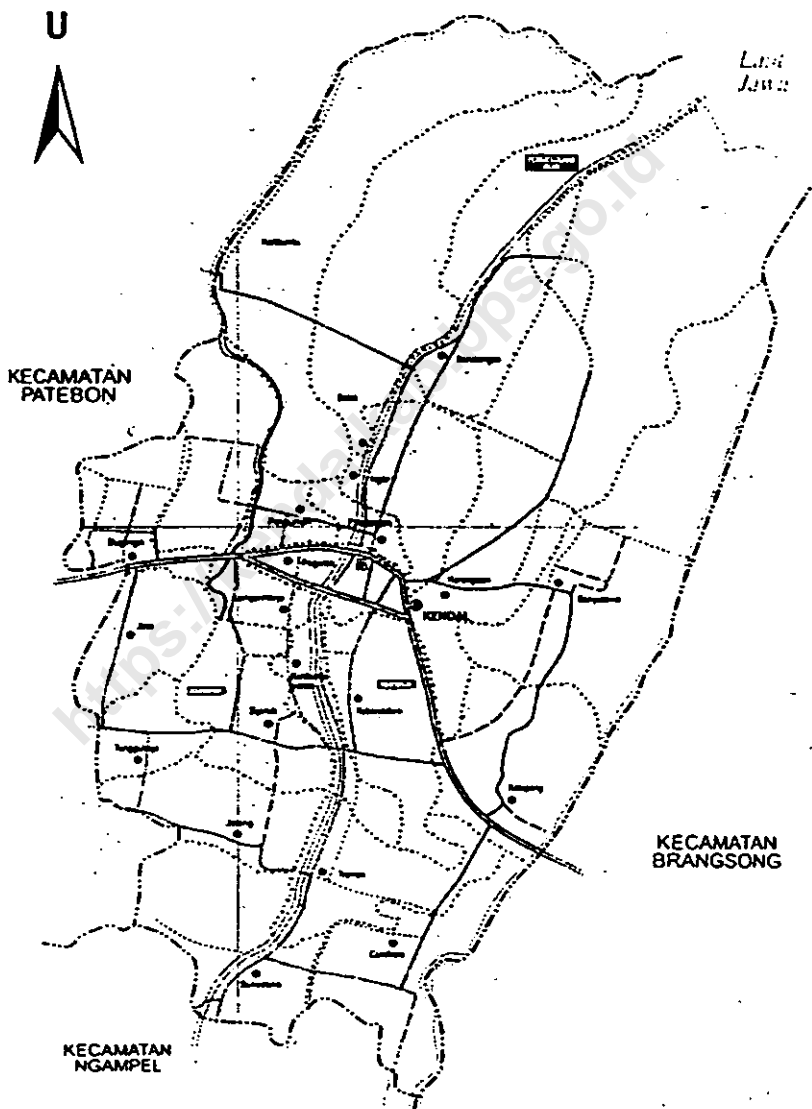
5. Suhu Udara:

Pagi/Siang hari : 31 °C  
Sore/Malam hari : 26 °C

6. Bujur Timur : 109 54                      109 59  
Lintang Selatan : 6 32                      6 41



# KECAMATAN KOTA KENDAL



Tabel : 1.1.

LUAS WILAYAH KECAMATAN KENDAL  
DIRINCI MENURUT KELURAHAN

TAHUN : 2006

KELURAHAN	LUAS	PERSENTASE
(1)	(Km <sup>2</sup> ) (2)	(%) (3)
01. Srikodono	1,18	4,29
02. Candiroto	1,08	3,93
03. Trompo	0,93	3,38
04. Jotzang	0,96	3,49
05. Tungguirejo	0,39	1,42
06. Sijeruk	1,08	3,93
07. Jetis	0,56	2,04
08. Bugangin	0,68	2,47
09. Langenharjo	1,45	5,27
10. Kalibuntuwetan	3,02	10,98
11. Kebondalem	1,31	4,76
12. Ketapang	1,50	5,45
13. Banyutowo	3,05	11,09
14. Karang Sari	4,03	14,65
15. Patukangan	0,13	0,47
16. Pegulon	0,23	0,84
17. Pekauman	0,36	1,31
18. Ngilir	1,05	3,82
19. Balok	2,54	9,24
20. Bandengan	1,97	7,16
<b>JUMLAH</b>	<b>27,50</b>	<b>100,00</b>

BPS Kabupaten Kendal

Sumber data : Kantor Kecamatan Kendal  
Catatan :

Tabel : 1.2

JARAK DESA KE IBUKOTA KECAMATAN  
KECAMATAN KENDAL  
TAHUN : 2006

KELURAHAN	JARAK
(1)	(Km) (2)
01. Sukodono	3,50
02. Candiroto	2,70
03. Trompo	4,00
04. Jotang	2,70
05. Tunggurejo	3,30
06. Sijeruk	2,00
07. Jetis	3,20
08. Bugangin	2,00
09. Langenharjo	1,20
10. Kalibuntu Wetan	1,70
11. Kebondalem	2,10
12. Ketapang	2,20
13. Banyutowo	1,50
14. Karang Sari	0,30
15. Patukangan	0,40
16. Pegulon	0,70
17. Pekauman	0,80
18. Ngilir	1,70
19. Balok	2,20
20. Bandengan	3,50

Sumber data : Kantor Kecamatan Kendal  
Catatan :

Tabel : 1.3

LUAS WILAYAH KECAMATAN KENDAL  
DIRINCI MENURUT PENGGUNAAN  
TAHUN : 2006

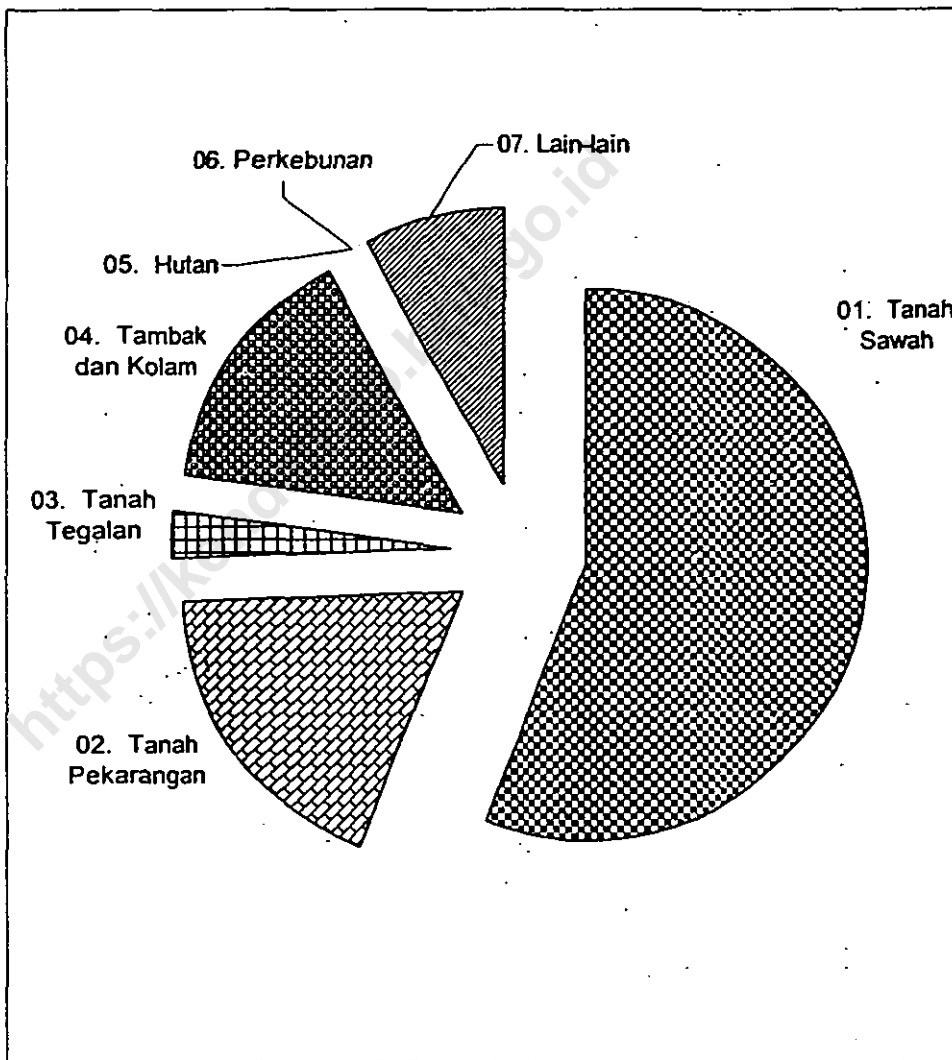
JENIS PENGGUNAAN	LUAS (Km <sup>2</sup> )	PERSENTASE (%)
(1)	(2)	(3)
01. Tanah Sawah	15,45	56,18
02. Tanah Pekarangan	4,99	18,15
03. Tanah Tegalan	0,80	2,91
04. Tambak dan Kolam	4,05	14,74
05. Hutan	0,00	0,00
06. Perkebunan	0,00	0,00
07. Lain-lain	2,20	8,02
<b>JUMLAH</b>	<b>27,49</b>	<b>100,00</b>

BPS Kabupaten Kendal

Sumber data : Statistik Kecamatan Kendal  
Catatan :

Grafik : 1

**LUAS WILAYAH KECAMATAN KENDAL  
DIRINCI MENURUT PENGGUNAAN  
TAHUN : 2006**



BPS Kabupaten Kendal

Sumber data : Statistik Kecamatan Kendal

Catatan :



Tabel : 1.4

**LUAS TANAH SAWAH MENURUT JENIS PENGAIRANNYA  
KECAMATAN KENDAL**

TAHUN : 2006

KELURAHAN	TEHNIS	SETENGAH TEHNIS	NON TEHNIS	TADAH HUJAN DIUSAHAKAN	JUMLAH
	(Ha)	(Ha)	(Ha)	(Ha)	(Ha)
(1)	(2)	(3)	(4)	(5)	(6)
01. Sukodono	17,50	38,80	15,50	0,00	71,80
02. Candirote	27,10	0,00	29,60	0,00	56,70
03. Trompo	51,00	0,00	0,00	0,00	51,00
04. Jotang	67,80	0,00	0,00	0,00	67,80
05. Tunggulrejo	32,30	0,00	0,00	0,00	32,30
06. Sijeruk	75,10	0,00	0,00	0,00	75,10
07. Jetis	0,00	44,30	0,00	0,00	44,30
08. Bugangin	52,00	0,00	0,00	0,00	52,00
09. Langenharjo	83,00	10,00	0,00	0,00	93,00
10. Kalibuntuwetan	131,00	0,00	0,00	0,00	131,00
11. Kebondalem	82,80	0,00	0,00	0,00	82,80
12. Ketapang	95,00	0,00	0,00	0,00	95,00
13. Banyutowo	201,00	0,00	0,00	0,00	201,00
14. Karang Sari	227,00	0,00	0,00	0,00	227,00
15. Patukangan	0,00	0,00	0,00	0,00	0,00
16. Pegulon	0,00	0,00	0,00	0,00	0,00
17. Pekauman	21,90	0,00	0,00	0,00	21,90
18. Ngilir	62,50	0,00	0,00	0,00	62,50
19. Balok	86,00	0,00	27,20	0,00	113,20
20. Bandengan	66,20	0,00	0,00	0,00	66,20
<b>JUMLAH 2006</b>	<b>1.379,20</b>	<b>93,10</b>	<b>72,30</b>	<b>0,00</b>	<b>1.544,60</b>
<b>2005</b>	<b>1.379,20</b>	<b>93,10</b>	<b>72,30</b>	<b>0,00</b>	<b>1.544,60</b>
<b>2004</b>	<b>1.379,20</b>	<b>93,10</b>	<b>72,30</b>	<b>0,00</b>	<b>1.544,60</b>

BPS Kabupaten Kendal

Sumber data : Monografi KELURAHAN 2006

Catatan :

Tabel : 1.5

**LUAS TANAH KERING DIRINCI MENURUT JENISNYA  
KECAMATAN KOTA KENDAL**

TAHUN : 2006

DESA	PEKA-	TEGALAN	PENGGEM-	TAMBAK	KOLAM
	RANGAN		BALAAAN		
(1)	(Ha)	(Ha)	(Ha)	(Ha)	(Ha)
	(2)	(3)	(4)	(5)	(6)
01. Sukodono	20,00	21,40	0,00	0,00	0,00
02. Candiroto	38,08	12,30	0,00	0,00	0,00
03. Trompo	35,00	0,00	0,00	0,00	0,00
04. Jotang	23,24	0,00	0,00	0,00	0,00
05. Tunggutrejo	7,77	0,00	0,00	0,00	0,00
06. Sijeruk	26,30	0,00	0,00	0,00	0,00
07. Jetis	11,83	0,00	0,00	0,00	0,00
08. Bugangin	13,00	0,00	0,00	0,00	0,00
09. Langenharjo	82,62	0,00	0,00	0,00	0,00
10. Kalibuntuwetan	21,20	38,70	0,00	76,60	0,00
11. Kebondalem	10,60	0,00	0,00	0,00	0,00
12. Ketapang	30,50	9,00	0,00	0,00	0,00
13. Banyutowo	38,50	0,00	0,00	37,00	0,00
14. Karangsari	50,20	0,00	0,00	100,00	0,00
15. Patukangan	12,00	0,20	0,00	0,00	0,00
16. Pegulon	17,00	0,00	0,00	0,00	0,00
17. Pekauman	13,34	0,00	0,00	0,00	0,00
18. Ngilir	38,20	0,00	0,00	0,00	0,00
19. Balok	10,40	0,00	0,00	104,00	0,00
20. Bandengan	20,20	0,00	0,00	87,70	0,00
<b>JUMLAH 2006</b>	<b>506,10</b>	<b>80,00</b>	<b>0,00</b>	<b>405,30</b>	<b>0,00</b>
2005	506,10	80,00	0,00	405,30	0,00
2004	506,10	80,00	0,00	405,30	0,00

BPS Kabupaten Kendal

Sumber data : Monografi 2006

Tabel : 1.5 (lanjutan)

**LUAS TANAH KERING DIRINCI MENURUT JENISNYA  
KECAMATAN KENDAL  
TAHUN : 2006**

DESA	HUTAN		PERKEBUNAN		LAIN-	JUMLAH
	RAKYAT	NEGARA	RAKYAT	NEGARA	LAIN	
	(Ha)	(Ha)	(Ha)	(Ha)	(Ha)	
(1)	(7)	(8)	(9)	(10)	(11)	(12)
01. Sukodono	0,00	0,00	0,00	0,00	4,60	117,80
02. Candiroto	0,00	0,00	0,00	0,00	1,60	108,00
03. Trompo	0,00	0,00	0,00	0,00	5,20	93,20
04. Jotang	0,00	0,00	0,00	0,00	4,70	96,10
05. Tunggulrejo	0,00	0,00	0,00	0,00	0,50	39,00
06. Sijeruk	0,00	0,00	0,00	0,00	6,90	108,30
07. Jetis	0,00	0,00	0,00	0,00	3,10	56,10
08. Bugangin	0,00	0,00	0,00	0,00	6,00	68,00
09. Languharjo	0,00	0,00	0,00	0,00	16,90	144,90
10. Kalibuntuwetan	0,00	0,00	0,00	0,00	34,10	301,00
11. Kebondalem	0,00	0,00	0,00	0,00	4,70	130,80
12. Ketapang	0,00	0,00	0,00	0,00	15,30	149,80
13. Banyutowo	0,00	0,00	0,00	0,00	28,40	304,90
14. Karang Sari	0,00	0,00	0,00	0,00	25,90	403,10
15. Patukangan	0,00	0,00	0,00	0,00	1,00	13,20
16. Pegulon	0,00	0,00	0,00	0,00	6,00	23,00
17. Pekauman	0,00	0,00	0,00	0,00	2,20	35,90
18. Ngilir	0,00	0,00	0,00	0,00	4,30	105,00
19. Balok	0,00	0,00	0,00	0,00	26,30	253,90
20. Bandengan	0,00	0,00	0,00	0,00	22,70	196,80
<b>JUMLAH 2006</b>	<b>0,00</b>	<b>0,00</b>	<b>0,00</b>	<b>0,00</b>	<b>220,40</b>	<b>2.748,80</b>
2005	0,00	0,00	0,00	0,00	220,40	2.748,80
2004	0,00	0,00	0,00	0,00	220,40	2.748,80

BPS Kabupaten Kendal

Sumber data : Monografi Kelurahan 2006

Catatan :

Tabel : 1.6

BANYAKNYA HARI HUJAN  
KECAMATAN KENDAL  
TAHUN 2003 - 2006

BULAN	2003	2004	2005	2006
(1)	(2)	(3)	(4)	(5)
01. Januari	22	12	10	17
02. Pebruari	17	15	12	17
03. Maret	13	11	6	10
04. April	8	8	8	11
05. Mei	7	10	2	1
06. Juni	1	3	9	2
07. Juli	1	3	4	0
08. Agustus	0	0	2	0
09. September	4	5	5	0
10. Oktober	6	0	7	2
11. Nopember	11	7	8	12
12. Desember	17	7	17	9
<b>JUMLAH</b>	<b>107</b>	<b>81</b>	<b>90</b>	<b>81</b>
<b>Rata-rata</b>	<b>9</b>	<b>7</b>	<b>8</b>	<b>7</b>

BPS Kabupaten Kendal

Sumber data : Cabang Dinas Pengairan Ranting Ringinarum

Catatan :

Tabel : 1.7

BANYAKNYA CURAH HUJAN  
KECAMATAN KENDAL  
TAHUN 2003 - 2006

BULAN	2003	2004	2005	2006
(1)	(2)	(3)	(4)	(5)
01. Januari	339	195	183	842
02. Pebruari	598	515	193	285
03. Maret	212	207	112	275
04. April	256	146	89	159
05. Mei	101	219	22	15
06. Juni	11	68	144	31
07. Juli	9	30	24	0
08. Agustus	0	0	11	0
09. September	91	190	84	0
10. Oktober	88	0	45	12
11. Nopember	170	79	71	105
12. Desember	400	98	189	162
JUMLAH	2,275	1,747	1,167	1,886
Rata-rata	190	146	97	157

BPS Kabupaten Kendal

Sumber data : Cabang Dinas Pengairan Ranting Kendal  
Catatan :

Tabel : 2.1

**BANYAKNYA DUSUN/DUKUH, RUKUN WARGA, DAN RUKUN TETANGGA  
KECAMATAN KENDAL**

TAHUN : 2006

KELURAHAN	DUSUN/ DUKUH	RUKUN WARGA	RUKUN TETANGGA
(1)	(2)	(3)	(4)
01. Sukodono	2	3	12
02. Candiroto	2	3	10
03. Trompo	3	3	11
04. Jotang	1	3	9
05. Tunggutreja	3	4	13
06. Sijeruk	1	1	5
07. Jetis	1	2	6
08. Bugangin	2	2	10
09. Langenharjo	6	6	22
10. Kalibuntuwetan	1	2	9
11. Kebondalem	3	6	24
12. Ketapang	6	8	26
13. Banyutowo	2	5	10
14. Karangsari	4	5	22
15. Patukangan	3	3	12
16. Pegulon	3	8	19
17. Pekauman	1	3	10
18. Ngilir	2	3	14
19. Balok	1	1	5
20. Bandengan	4	3	10
<b>JUMLAH 2006</b>	<b>51</b>	<b>74</b>	<b>259</b>
2005	51	74	259
2004	51	74	259

BPS Kabupaten Kendal

Sumber data : Statistik Kecamatan Kendal

Catatan :

Tabel : 2.2.

**BANYAKNYA BALAI KELURAHAN DAN KANTOR KELURAHAN  
KECAMATAN KENDAL**

**TAHUN : 2006**

<b>KELURAHAN</b>	<b>BALAI KELURAHAN</b>	<b>KANTOR KELURAHAN</b>
<b>(1)</b>	<b>(2)</b>	<b>(3)</b>
01. Sukodono	1	1
02. Candiroti	1	1
03. Trompo	1	1
04. Jotang	1	1
05. Tunggulrejo	1	1
06. Sijeruk	1	1
07. Jetis	1	1
08. Bugangin	1	1
09. Langenharjo	1	1
10. Kalibuntuwetan	1	1
11. Kebondalem	1	1
12. Ketapang	1	1
13. Banyutowo	1	1
14. Karang Sari	1	1
15. Patukangan	1	1
16. Pegulon	1	1
17. Pekauman	1	1
18. Ngilir	1	1
19. Balok	1	1
20. Bandengan	1	1
<b>JUMLAH</b>	<b>20</b>	<b>20</b>

BPS Kabupaten Kendal

Sumber data : Kantor Kecamatan Kendal

Catatan :

Tabel : 2.3

**BANYAKNYA PERANGKAT KELURAHAN  
KECAMATAN KENDAL**

TAHUN : 2006

DESA	KA KEL	SEK KEL	KASI PEMERIN TAHAN	KASI YANMUM	KASI TRANTIB	KASI KESRA
[1]	[2]	[3]	[4]	[5]	[6]	[7]
01. Sukodono	1	0	1	1	0	1
02. Candiroto	1	1	1	1	1	1
03. Trompo	1	1	1	1	1	0
04. Jotang	1	1	1	1	0	1
05. Tunggulrejo	1	1	1	1	0	1
06. Sijeruk	1	1	1	1	1	0
07. Jetis	1	1	1	1	1	1
08. Bugangin	1	1	1	1	1	1
09. Langenharjo	1	1	1	1	1	1
10. Kalibuntuwetan	1	1	1	1	0	1
11. Kebondalem	1	1	1	1	1	1
12. Ketapang	1	1	1	1	1	1
13. Banyutowo	1	1	1	1	0	1
14. Karang Sari	1	1	1	1	1	1
15. Patukangan	1	1	1	1	0	1
16. Pegufon	1	1	1	1	1	1
17. Pekauman	1	1	1	1	1	1
18. Ngilir	1	1	1	1	0	1
19. Balok	1	1	1	1	1	1
20. Bandengan	1	1	1	1	1	1
<b>JUMLAH</b>	<b>20</b>	<b>19</b>	<b>20</b>	<b>20</b>	<b>13</b>	<b>18</b>

BPS Kabupaten Kendal

Sumber data : PPK Kec. Kendal

Catatan :



Tabel : 3.1.

**BANYAKNYA RUMAH TANGGA DAN BANGUNAN TEMPAT TINGGAL  
KECAMATAN KENDAL**

TAHUN : 2006

KELURAHAN	RUMAH TANGGA	BANGUNAN TEMPAT TINGGAL
(1)	(2)	(3)
01. Sukodono	625	589
02. Candiroto	692	695
03. Trompo	631	517
04. Jotang	507	395
05. Tunggulrejo	181	155
06. Sijeruk	700	456
07. Jetis	251	248
08. Bugangin	365	362
09. Langenharjo	1.670	1.184
10. Kalibuntuwetan	520	394
11. Kebondalem	1.034	1.053
12. Ketapang	873	668
13. Banyutowo	834	675
14. Karangsarif	1.204	1.002
15. Patukangan	423	279
16. Pegulon	514	493
17. Pekauman	274	234
18. Ngilir	575	519
19. Balok	376	228
20. Bandengan	991	1.070
	<b>JUMLAH 2006</b>	<b>11.216</b>
	2005	11.216
	2004	11.370

BPS Kabupaten Kendal

Sumber data : Statistik Kecamatan Kendal

Catatan :

Tabel : 3.2

KEPADATAN RUMAH TANGGA  
KECAMATAN KENDAL

TAHUN : 2006

KELURAHAN	PENDUDUK	RUMAH TANGGA	KEPADATAN
			(Orang/KK)
(1)	(2)	(3)	(4)
01. Sukodono	2,487	625	4
02. Candiroto	2,799	692	4
03. Trompo	2,668	631	4
04. Jotang	1,863	507	4
05. Tunggurejo	649	181	4
06. Sijeruk	2,378	700	2
07. Jetis	961	251	4
08. Bugangin	1,553	365	4
09. Langenharjo	6,408	1,670	4
10. Kalibuntuwetan	2,257	520	4
11. Kebondalem	5,113	1,034	3
12. Ketapang	3,826	873	4
13. Banyutowo	3,212	834	3
14. Karang Sari	4,769	1,204	3
15. Patitangan	1,452	423	3
16. Pegulon	2,379	514	4
17. Pekauman	1,202	274	4
18. Ngali	2,084	575	4
19. Balok	1,165	376	3
20. Bandengan	3,951	991	4
<b>JUMLAH 2006</b>	<b>53,176</b>	<b>13,240</b>	<b>4</b>
<b>2005</b>	<b>50,723</b>	<b>12,873</b>	<b>4</b>
<b>2004</b>	<b>50,381</b>	<b>12,241</b>	<b>4</b>

BPS Kabupaten Kendal

Sumber data : Statistik Kecamatan Kendal

Catatan :

Tabel : 3.3

**BANYAKNYA KELUARGA MENURUT TAHAPAN  
KECAMATAN KENDAL  
TAHUN : 2006**

KELURAHAN	PRA SEJAHTERA	SEJAHTERA I	SEJAHTERA II/III/IV+	JUMLAH
(1)	(2)	(3)	(4)	(5)
01. Sukodono	165	65	378	608
02. Candiroto	367	68	258	693
03. Trompo	232	75	390	697
04. Jotang	95	123	299	517
05. Tunggutrejo	60	35	83	178
06. Sijeruk	210	103	506	819
07. Jetis	46	70	131	247
08. Bugangin	92	58	262	412
09. Langenharjo	300	165	1.101	1.566
10. Kalibuntuwetan	85	131	319	535
11. Kebondalem	150	183	860	1.193
12. Ketapang	242	155	568	965
13. Banyutowo	112	233	576	921
14. Karang Sari	185	123	741	1.049
15. Patukangan	35	41	284	360
16. Pegulon	10	76	482	568
17. Pekauman	10	22	228	260
18. Ngilir	77	68	334	479
19. Balok	80	62	138	280
20. Bandengan	403	158	387	948
<b>JUMLAH 2006</b>	<b>2.956</b>	<b>2.014</b>	<b>8.325</b>	<b>13.295</b>
<b>2005</b>	<b>2.956</b>	<b>2.014</b>	<b>8.325</b>	<b>13.295</b>
<b>2004</b>	<b>3.119</b>	<b>3.185</b>	<b>8.277</b>	<b>13.351</b>

BPS Kabupaten Kendal

Sumber data : PPLKB Kecamatan Kendal

Catatan :

Tabel : 3.4

**BANYAKNYA TEMPAT TINGGAL PENDUDUK  
KECAMATAN KENDAL**

TAHUN : 2006

KELURAHAN	PER- MANEN	SEMI PER- MANEN	PAPAN	BAMBU	JUMLAH
(1)	(2)	(3)	(4)	(5)	(6)
01. Sukodono	425	45	99	20	589
02. Candiroto	190	156	340	9	695
03. Trompo	37	266	165	49	517
04. Jotang	102	66	147	80	395
05. Tunggulrejo	23	65	67	0	155
06. Sijeruk	228	103	53	72	456
07. Jetis	95	48	105	0	248
08. Bugangin	169	164	29	0	362
09. Langenharjo	929	105	45	105	1.184
10. Kalibuntuwetan	153	108	113	20	394
11. Kebondalem	927	19	82	25	1.053
12. Ketapang	75	103	303	187	668
13. Banyutowo	228	264	173	10	675
14. Karang Sari	284	277	245	196	1.002
15. Patukangan	161	76	42	0	279
16. Pegulon	306	145	36	6	493
17. Pekauman	156	45	33	0	234
18. Ngilir	125	270	121	3	519
19. Balok	103	37	72	16	228
20. Bandengan	231	307	481	51	1.070
<b>JUMLAH 2006</b>	<b>4.947</b>	<b>2.669</b>	<b>2.751</b>	<b>849</b>	<b>11.216</b>
<b>2005</b>	<b>4.947</b>	<b>2.669</b>	<b>2.751</b>	<b>849</b>	<b>11.216</b>
<b>2004</b>	<b>5.711</b>	<b>2.248</b>	<b>2.725</b>	<b>686</b>	<b>11.370</b>

BPS Kabupaten Kendal

Sumber data : Statistik Kecamatan Kendal

Catatan :

Tabel : 3.5

**BANYAKNYA PENDUDUK DIRINCI MENURUT JENIS KELAMIN  
KECAMATAN KENDAL  
TAHUN : 2006**

KELURAHAN	LAKI-LAKI	PEREMPUAN	JUMLAH
(1)	(2)	(3)	(4)
01. Sukodono	1,237	1,250	2,487
02. Candiroto	1,423	1,376	2,799
03. Trompo	1,340	1,328	2,668
04. Jotang	911	952	1,863
05. Tunggulrejo	321	328	649
06. Sijeruk	1,200	1,178	2,378
07. Jetis	477	484	961
08. Bugangin	768	785	1,553
09. Langenharjo	3,255	3,153	6,408
10. Kalibunturwetan	1,184	1,073	2,257
11. Kebondalem	2,451	2,662	5,113
12. Ketapang	1,917	1,909	3,826
13. Banyutowo	1,588	1,624	3,212
14. Karang Sari	2,320	2,449	4,769
15. Patukangan	731	721	1,452
16. Pegudon	1,118	1,261	2,379
17. Pekauman	600	602	1,202
18. Ngilir	1,025	1,059	2,084
19. Balok	601	564	1,165
20. Bandengan	2,003	1,948	3,951
<b>JUMLAH 2006</b>	<b>26,470</b>	<b>26,706</b>	<b>53,176</b>
2005	24,967	25,756	50,723
2004	24,833	25,548	50,381

BPS Kabupaten Kendal

Sumber data: Monografi Kelurahan

Catatan :

Tabel : 3.6

**KEPADATAN PENDUDUK  
KECAMATAN KENDAL**

TAHUN : 2006

KELURAHAN	PENDUDUK	LUAS (Km <sup>2</sup> )	KEPADATAN (Orang/Km <sup>2</sup> )
(1)	(2)	(3)	(4)
01. Sukodono	2,487	1.18	2,108
02. Candiroto	2,799	1.08	2,592
03. Trompo	2,668	0.93	2,869
04. Jotang	1,863	0.96	1,941
05. Tunggurejo	649	0.39	1,664
06. Sijeruk	2,378	1.08	2,202
07. Jetis	961	0.56	1,716
08. Bugangin	1,553	0.68	2,284
09. Langenharjo	6,408	1.45	4,419
10. Kalibuntuwetan	2,257	3.02	747
11. Kebondalem	5,113	1.31	3,903
12. Ketapang	3,826	1.50	2,551
13. Banyutowo	3,212	3.05	1,053
14. Karang Sari	4,769	4.03	1,183
15. Patukangan	1,452	0.13	11,169
16. Pegulon	2,379	0.23	10,343
17. Pekauman	1,202	0.36	3,339
18. Ngilir	2,084	1.05	1,985
19. Balok	1,165	2.54	459
20. Bاندengan	3,951	1.97	2,006
<hr/>			
JUMLAH 2006	53,176	27.50	1,934
2005	50,723	27.50	1,844
2004	50,381	27.50	1,832

BPS Kabupaten Kendal

Sumber data : Statistik Kecamatan Kendal

Catatan :

Tabel : 3.7

**SEX RATIO PENDUDUK LAKI-LAKI TERHADAP PEREMPUAN  
KECAMATAN KENDAL  
TAHUN : 2006**

KELURAHAN	PENDUDUK		SEX RATIO (PER 1000)
	LAKI-LAKI	PEREMPUAN	
(1)	(2)	(3)	(4)
01. Sukodono	1,237	1,250	990
02. Candiroto	1,423	1,376	1,034
03. Trompo	1,340	1,328	1,009
04. Jotang	911	952	957
05. Tunggulrejo	321	328	979
06. Sijeruk	1,200	1,178	1,019
07. Jetis	477	484	986
08. Bugangin	768	785	978
09. Langenharjo	3,255	3,153	1,032
10. Kalibuntuwetan	1,184	1,073	1,103
11. Kebondalem	2,451	2,662	921
12. Ketapang	1,917	1,909	1,004
13. Banyutowo	1,588	1,624	978
14. Karang Sari	2,320	2,449	947
15. Patukangan	731	721	1,014
16. Pegulon	1,118	1,261	887
17. Pekauman	600	602	997
18. Ngilir	1,025	1,059	968
19. Balok	601	564	1,066
20. Bandengan	2,003	1,948	1,028
<b>JUMLAH 2006</b>	<b>26,470</b>	<b>26,706</b>	<b>991</b>
<b>2005</b>	<b>24,967</b>	<b>25,756</b>	<b>969</b>
<b>2004</b>	<b>24,833</b>	<b>25,548</b>	<b>972</b>

BPS Kabupaten Kendal

Sumber data : Statistik Kecamatan Kendal

Catatan :

Tabel : 3.8

**PERKEMBANGAN PENDUDUK PER TAHUN  
KECAMATAN KENDAL**

TAHUN : 1987 - 2006

TAHUN	PENDUDUK	PERKEMBANGAN
		PENDUDUK
		(%)
(1)	(2)	(3)
1987	41,453	
1988	41,999	1.32
1989	42,410	0.98
1990	43,198	1.86
1991	43,361	0.38
1992	45,654	5.29
1993	45,322	-0.73
1994	45,600	0.61
1995	46,185	1.28
1996	46,444	0.56
1997	47,912	3.16
1998	48,179	0.56
1999	48,567	0.81
2000	49,222	1.35
2001	49,476	0.52
2002	49,066	-0.83
2003	50,134	2.18
2004	50,381	0.49
2005	50,723	0.68
2006	53,176	4.84

BPS Kabupaten Kendal

Sumber data : Statistik Kecamatan Kendal

Catatan :



Tabel : 3.9

**BANYAKNYA PENDUDUK MENURUT KELOMPOK UMUR  
DAN JENIS KELAMIN  
KECAMATAN KENDAL  
TAHUN : 2006**

UMUR	LAKI-LAKI	PEREMPUAN	JUMLAH
(1)	(2)	(3)	(4)
0 - 4	2,469	2,271	4,740
5 - 9	2,782	2,705	5,487
10 - 14	2,697	2,652	5,349
15 - 19	3,004	2,801	5,805
20 - 24	2,261	2,226	4,487
25 - 29	2,041	2,205	4,246
30 - 39	4,444	4,719	9,163
40 - 49	3,409	3,076	6,485
50 - 59	1,479	1,559	3,038
60 keatas	1,884	2,492	4,376
<b>JUMLAH 2006</b>	<b>26,470</b>	<b>26,706</b>	<b>53,176</b>
2005	24,967	25,756	50,723
2004	24,833	25,548	50,381

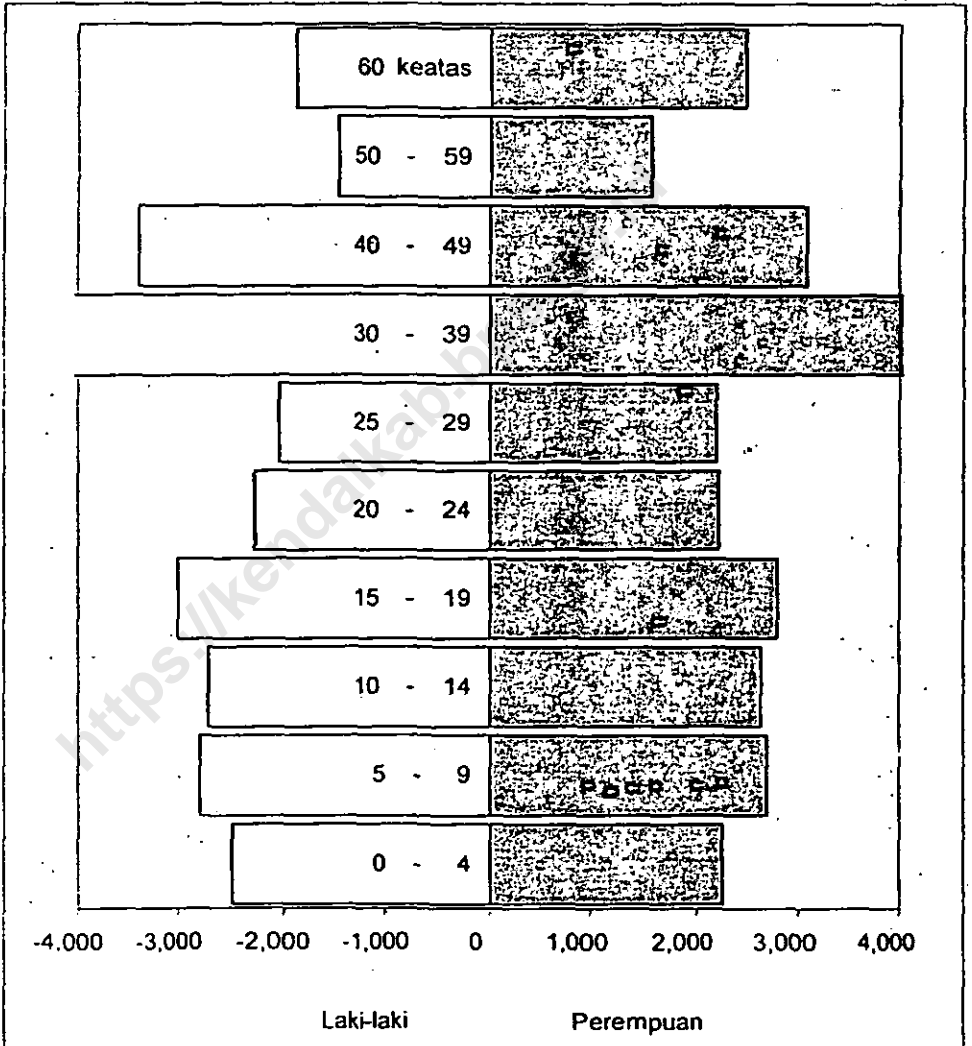
BPS Kabupaten Kendal

Sumber data : Statistik Kecamatan Kendal

Catatan :

Grafik : 2

**BANYAKNYA PENDUDUK MENURUT KELOMPOK UMUR  
DAN JENIS KELAMIN  
KECAMATAN KENDAL  
TAHUN : 2006**



BPS Kabupaten Kendal

Sumber data : Statistik Kecamatan Kota Kendal

Tabel : 3.10

**BANYAKNYA PENDUDUK UMUR 5 - 6, 7 - 12, 13 - 15  
KECAMATAN KENDAL**

TAHUN : 2006

KELURAHAN	5 - 6	7 - 12	13 - 15
(1)	(2)	(3)	(4)
01. Sukodono	127	370	160
02. Candiroto	142	430	189
03. Trompo	140	405	175
04. Jotang	110	286	135
05. Tunggulrejo	45	105	55
06. Sijeruk	129	390	165
07. Jetis	65	160	73
08. Bugangin	96	255	120
09. Langenharjo	280	772	340
10. Kalibuntuwetan	133	380	165
11. Kebondalem	205	577	255
12. Ketapang	185	519	230
13. Banyutowo	185	520	230
14. Karangsarif	285	775	345
15. Patukangan	85	258	115
16. Pegulon	140	405	195
17. Pekauman	80	202	100
18. Ngilir	125	336	150
19. Balok	72	200	190
20. Bandengan	192	625	250
<b>JUMLAH 2006</b>	<b>2.821</b>	<b>7.970</b>	<b>3.637</b>
<b>2005</b>	<b>2.821</b>	<b>7.970</b>	<b>3.637</b>
<b>2004</b>	<b>2.760</b>	<b>7.891</b>	<b>3.553</b>

BPS Kabupaten Kendal

Sumber data : Statistik Kecamatan Kendal

Catatan :

Tabel : 3.11

**BANYAKNYA PENDUDUK WARGA NEGARA ASING  
KECAMATAN KENDAL**

TAHUN : 2006

KELURAHAN	W N A	W N A	JUMLAH
	CINA	LAINNYA	
(1)	(2)	(3)	(4)
01. Sukodono	0	0	0
02. Candiroto	0	0	0
03. Trompo	0	0	0
04. Jotang	0	0	0
05. Tunggulrejo	0	0	0
06. Sijeruk	0	0	0
07. Jetis	0	0	0
08. Bugangin	0	0	0
09. Langenharjo	0	0	0
10. Kalibuntuwetan	0	0	0
11. Kebondalem	0	0	0
12. Ketapang	0	0	0
13. Banyutowo	0	0	0
14. Karang Sari	0	0	0
15. Patukangan	0	0	0
16. Pegulon	0	0	0
17. Pekauman	1	0	1
18. Ngilir	0	0	0
19. Balok	0	0	0
20. Bandengan	0	0	0
<b>JUMLAH 2006</b>	<b>1</b>	<b>0</b>	<b>1</b>
<b>2005</b>	<b>1</b>	<b>0</b>	<b>1</b>
<b>2004</b>	<b>2</b>	<b>0</b>	<b>2</b>

BPS Kabupaten Kendal

Sumber data : Statistik Kecamatan Kendal

Catatan :

Tabel : 3.12

**BANYAKNYA MUTASI PENDUDUK  
KECAMATAN KENDAL  
TAHUN : 2006**

KELURAHAN	KELA- HIRAN	KEMA- TIAN	DATANG	PERGI
(1)	(2)	(3)	(4)	(5)
01. Sukodono	12	5	36	12
02. Candiroto	24	17	12	12
03. Trompo	10	2	5	5
04. Jotang	17	2	0	1
05. Tunggulrejo	6	4	9	4
06. Sijeruk	3	0	1	2
07. Jetis	1	2	1	2
08. Bugangin	0	0	5	1
09. Langenharjo	0	4	5	7
10. Kalibuntuwetan	0	1	12	2
11. Kebondalem	3	0	1	4
12. Ketapang	3	2	11	0
13. Banyutowo	0	2	3	3
14. Karangsari	2	1	2	4
15. Patukangan	0	0	5	1
16. Pegulon	6	1	1	7
17. Pekauman	0	2	9	6
18. Ngilir	19	14	8	21
19. Balok	1	1	30	0
20. Bandengan	95	6	1	22
<b>JUMLAH 2006</b>	<b>202</b>	<b>66</b>	<b>157</b>	<b>116</b>
<b>2005</b>	<b>748</b>	<b>63</b>	<b>149</b>	<b>136</b>
<b>2004</b>	<b>0</b>	<b>0</b>	<b>0</b>	<b>0</b>

BPS Kabupaten Kendal

Sumber data : Kantor Kecamatan Kendal

Catatan :

Tabel : 3.13

**BANYAKNYA PENDUDUK DI ATAS 5 TAHUN  
DIRINCI MENURUT PENDIDIKAN  
KECAMATAN KENDAL  
TAHUN : 2006**

KELURAHAN	TIDAK	TIDAK	BELUM	TAMAT SD
	SEKOLAH	TAMAT SD		
(1)	(2)	(3)	(4)	(5)
01. Sukodono	27	220	249	668
02. Candiroto	595	398	476	768
03. Trompo	171	206	284	180
04. Jotang	164	253	662	290
05. Tunggulrejo	2	50	68	67
06. Sijeruk	395	428	223	447
07. Jetis	2	17	113	177
08. Bugangin	0	48	150	45
09. Langenharjo	217	256	1.153	1.026
10. Kalibuntuwetan	120	162	228	170
11. Kebondalem	0	50	380	1.630
12. Ketapang	0	354	427	1.218
13. Banyutowo	615	312	341	1.366
14. Karangsan	263	323	575	654
15. Patukangan	0	0	60	470
16. Pegulon	0	129	42	374
17. Pekauman	55	17	138	243
18. Ngilir	246	206	428	105
19. Balok	22	141	134	224
20. Bandengan	50	75	300	978
<b>JUMLAH 2006</b>	<b>2.944</b>	<b>3.645</b>	<b>6.431</b>	<b>11.100</b>
<b>2005</b>	<b>2.815</b>	<b>4.200</b>	<b>6.205</b>	<b>10.775</b>
<b>2004</b>	<b>3.606</b>	<b>4.816</b>	<b>5.234</b>	<b>10.802</b>

BPS Kabupaten Kendal

Sumber data : Statistik Kecamatan Kendal

Catatan :

Tabel : 3.13, (Lanjutan)

**BANYAKNYA PENDUDUK DI ATAS 5 TAHUN  
DIRINCI MENURUT PENDIDIKAN  
KECAMATAN KENDAL  
TAHUN : 2006**

KELURAHAN	TAMAT		
	SLTP	SLTA	PT /AKADEMI
(1)	(6)	(7)	(8)
01. Sukodono	438	712	15
02. Candiroto	275	124	6
03. Trompo	309	90	12
04. Jotang	223	231	25
05. Tunggalrejo	69	74	7
06. Sijeruk	265	237	29
07. Jetis	123	166	13
08. Bugangin	166	83	32
09. Langenharjo	1.066	1.688	419
10. Kalibumhewetan	255	288	51
11. Kebondalem	600	850	200
12. Ketapang	478	462	28
13. Banyutowo	259	197	41
14. Karang Sari	768	877	35
15. Patukangan	260	612	41
16. Pegulon	326	654	199
17. Pekatuman	44	186	370
18. Ngilir	341	148	155
19. Balok	223	98	10
20. Bandengan	352	196	15
<b>JUMLAH 2006</b>	<b>6.840</b>	<b>7.973</b>	<b>1.703</b>
2005	7.060	7.761	1.468
2004	6.945	7.606	1.413

BPS Kabupaten Kendal

Sumber data : Statistik Kecamatan Kendal

Catatan :


Tabel : 3.14

**BANYAKNYA PENDUDUK DIATAS 10 TAHUN YANG BEKERJA  
DIRINCI MENURUT MATA PENCAHARIAN  
KECAMATAN KENDAL  
TAHUN : 2006**

DESA	PERTANIAN		PERTAMBANGAN DAN PENGGAJIAN		INDUSTRI PENGOLAHAN	
	PENGU- SAHA	BURUH	PENGU- SAHA	BURUH	PENGU- SAHA	BURUH
(1)	(2)	(3)	(4)	(5)	(6)	(7)
01. Sukodono	400	296	0	0	0	0
02. Candiroto	0	275	0	0	0	0
03. Trompo	49	55	0	0	0	190
04. Jotang	0	535	0	0	5	301
05. Tunggulrejo	41	200	0	0	0	0
06. Sijeruk	0	223	0	0	0	25
07. Jetis	88	136	0	0	0	11
08. Bugangin	78	42	0	0	0	0
09. Langenharjo	48	234	103	210	270	113
10. Kalibuntuwetan	0	95	0	0	0	0
11. Kebondalem	175	825	0	0	0	0
12. Ketapang	152	651	0	0	0	130
13. Banyutowo	437	341	0	0	0	155
14. Karangsari	101	389	0	0	0	1.521
15. Patukangan	6	10	0	0	0	569
16. Pegulon	6	1	0	0	0	108
17. Pekauman	2	2	0	0	0	156
18. Ngilir	0	41	0	0	0	0
19. Balok	0	26	0	0	0	0
20. Bandengan	55	165	0	0	2	17
JUMLAH 2006	1.638	4.542	103	210	277	3.296
2005	4.297	4.781	0	0	359	4.829

Sumber data : Statistik Kecamatan Kendal

BPS Kabupaten Kendal





Tabel : 3.14 (Lanjutan)

**BANYAKNYA PENDUDUK DIATAS 10 TAHUN YANG BEKERJA  
DIRINCI MENURUT MATA PENCAHARIAN  
KECAMATAN KENDAL  
TAHUN : 2006**

DESA	LISTRIK, GAS DAN AIR MINUM		BANGUNAN		PERDAGANGAN, HOTEL DAN RESTORAN	
	PENGU- SAHA	BURUH	PENGU- SAHA	BURUH	PENGU- SAHA	BURUH
(1)	(8)	(9)	(10)	(11)	(12)	(13)
01. Sukodono	0	0	0	59	52	0
02. Candirot	0	4	0	175	0	140
03. Trompo	0	1	3	0	16	0
04. Jotang	0	0	0	74	0	0
05. Tunggulrejo	0	0	15	10	0	0
06. Sijeruk	0	0	1	109	0	0
07. Jetis	0	3	0	185	3	32
08. Bugangin	0	0	0	0	0	0
09. Langenharjo	519	625	308	513	342	750
10. Kafibuntuwetan	0	4	0	55	0	25
11. Kebondalem	0	0	0	130	122	0
12. Ketapang	0	0	0	164	111	0
13. Banyutowo	0	0	0	158	0	20
14. Karang Sari	0	1	0	89	0	40
15. Patukangan	0	0	0	12	0	230
16. Pegulon	0	0	12	20	166	0
17. Pekauman	0	0	0	26	234	0
18. Ngilir	0	0	4	58	0	0
19. Balok	0	0	0	15	0	2
20. Bandengan	0	0	0	124	15	52
<b>JUMLAH 2006</b>	<b>519</b>	<b>638</b>	<b>343</b>	<b>1.976</b>	<b>1.061</b>	<b>1.291</b>
<b>2005</b>	<b>0</b>	<b>13</b>	<b>43</b>	<b>2.323</b>	<b>1.576</b>	<b>249</b>

BPS Kabupaten Kendal

Sumber data : Statistik Kecamatan Kendal

Tabel : 3.14 (Lanjutan)

**BANYAKNYA PENDUDUK DIATAS 10 TAHUN YANG BEKERJA  
DIRINCI MENURUT MATA PENCAHARIAN  
KECAMATAN KENDAL  
TAHUN : 2006**

DESA	PENGANGKUTAN DAN KOMUNIKASI		KEUANGAN DAN PERSEWAAN		JASA-JASA	
	PENGU- SAHA	BURUH	PENGU- SAHA	BURUH	PENGU- SAHA	BURUH
(1)	(14)	(15)	(16)	(17)	(18)	(19)
01. Sukodono	39	0	0	0	0	0
02. Candiroti	0	9	0	0	0	195
03. Trompo	0	35	0	0	0	0
04. Jotang	0	74	0	0	0	0
05. Tungguirejo	0	0	0	0	0	0
06. Sijeruk	0	0	1	2	4	1
07. Jetis	1	76	0	2	0	51
08. Bugangin	0	0	0	0	0	10
09. Langenharjo	140	210	151	319	403	201
10. Kalibuntuwetan	2	31	1	59	0	0
11. Kebondalem	0	0	0	0	0	0
12. Ketapang	10	0	0	0	0	0
13. Banyutowo	0	0	0	0	0	916
14. Karang Sari	0	18	1	11	0	0
15. Patukangan	0	12	0	0	0	271
16. Pegulon	10	0	0	0	563	0
17. Pekauman	110	114	192	42	55	0
18. Ngilir	13	0	0	0	0	0
19. Balok	0	6	0	8	2	6
20. Bandengan	0	0	0	0	0	7
<b>JUMLAH 2006</b>	<b>325</b>	<b>585</b>	<b>346</b>	<b>443</b>	<b>1.027</b>	<b>1.658</b>
<b>2005</b>	<b>532</b>	<b>878</b>	<b>206</b>	<b>133</b>	<b>343</b>	<b>276</b>

BPS Kabupaten Kendal

Sumber data : Statistik Kecamatan Kendal

Tabel : 4.1.

**BANYAKNYA PUS AKSEPTOR KB AKTIF  
KECAMATAN KENDAL**

TAHUN : 2006

KELURAHAN	PUS	KONTRASEPSI		
		RJD	PIL	KONDOM
(1)	(2)	(3)	(4)	(5)
01. Sukodono	432	10	107	1
02. Candiroto	125	28	158	95
03. Trompo	1.166	0	61	6
04. Jotang	292	6	81	0
05. Tunggurejo	323	8	20	0
06. Sijeruk	767	12	111	6
07. Jetis	521	10	30	4
08. Bugangin	208	41	18	7
09. Langenharjo	456	125	124	10
10. Kalibuntuwetan	208	20	198	10
11. Kebondalem	361	60	145	15
12. Ketapang	697	0	0	0
13. Banyutowo	670	5	193	1
14. Karangsanj	706	45	80	44
15. Patukangan	250	20	9	2
16. Pegulon	342	92	14	0
17. Pekauman	147	16	14	0
18. Ngilir	342	28	82	0
19. Balok	171	120	228	0
20. Bandengan	769	3	56	0
<b>JUMLAH 2006</b>	<b>8.953</b>	<b>649</b>	<b>1.729</b>	<b>201</b>
2005	8.953	598	1.835	128
2004	8.953	571	1.514	20

BPS Kabupaten Kendal

Sumber data : PPLKB Kecamatan Kendal

Catatan :

Tabel : 4.1. (lanjutan)

BANYAKNYA PUS AKSEPTOR KB AKTIF  
KECAMATAN KENDAL

TAHUN : 2006

KELURAHAN	KONTRASEPSI				
	INP	SUNTIK	MOP	MOW	JUMLAH
(1)	(6)	(7)	(8)	(9)	(10)
01. Sukodono	5	217	3	7	350
02. Candiroto	5	214	3	3	506
03. Trompo	45	155	0	9	276
04. Jotang	27	185	1	10	236
05. Tunggulrejo	10	45	5	7	95
06. Sijeruk	44	273	7	9	300
07. Jetis	3	0	1	2	50
08. Bugangin	18	146	2	10	242
09. Langenharjo	33	607	15	68	982
10. Kalibuntuwetan	4	39	14	4	289
11. Kebondalem	24	0	27	24	295
12. Ketapang	40	0	19	40	99
13. Banyutowo	82	319	0	4	604
14. Karang Sari	11	481	19	11	691
15. Patukangan	15	167	4	12	229
16. Pegulon	5	110	4	22	247
17. Pekauman	2	65	2	4	103
18. Ngilir	5	0	1	11	127
19. Balok	9	11	0	2	370
20. Bandengan	6	68	3	14	150
<b>JUMLAH 2006</b>	<b>393</b>	<b>3.102</b>	<b>130</b>	<b>273</b>	<b>6.241</b>
<b>2005</b>	<b>393</b>	<b>3.882</b>	<b>130</b>	<b>273</b>	<b>7.079</b>
<b>2004</b>	<b>393</b>	<b>3.882</b>	<b>130</b>	<b>273</b>	<b>7.079</b>

BPS Kabupaten Kendal

Sumber data : PPLKB Kecamatan Kendal

Catatan :

Tabel : 5.1

**BANYAKNYA PEMELUK AGAMA  
KECAMATAN KENDAL  
TAHUN : 2006**

DESA	ISLAM	KRISTEN		BUDHA	HINDU	JUMLAH
		PROT	KATOLIK			
(1)	(2)	(3)	(4)	(5)	(6)	(7)
01. Sukodono	2,481	0	6	0	0	2,487
02. Candiroto	2,799	0	0	0	0	2,799
03. Trompc	2,652	14	2	0	0	2,668
04. Jotang	1,863	0	0	0	0	1,863
05. Tunggulrejo	643	0	6	0	0	649
06. Sijeruk	2,370	7	1	0	0	2,378
07. Jetis	961	0	0	0	0	961
08. Bugangin	1,536	4	9	0	4	1,553
09. Langenharjo	6,073	100	215	5	15	6,408
10. Kalibuntuwetan	2,218	0	39	0	0	2,257
11. Kebondalem	5,021	42	50	0	0	5,113
12. Ketapang	3,825	0	1	0	0	3,826
13. Banyutowo	3,209	3	0	0	0	3,212
14. Karang Sari	4,625	44	96	0	4	4,769
15. Patukangan	1,389	42	21	0	0	1,452
16. Pegulon	2,198	81	83	9	8	2,379
17. Pekauman	1,119	56	17	10	0	1,202
18. Ngilir	2,053	9	10	0	12	2,084
19. Balok	1,158	7	0	0	0	1,165
20. Bandengan	3,937	7	7	0	0	3,951
<b>JUMLAH 2006</b>	<b>52,130</b>	<b>416</b>	<b>563</b>	<b>24</b>	<b>43</b>	<b>53,176</b>
2005	49,677	416	563	24	43	50,723
2004	49,551	352	416	18	44	50,381

BPS Kabupaten Kendal

Sumber data : Monografi Kelurahan 2006

Catatan :

Tabel : 5.2

**BANYAKNYA TEMPAT IBADAH  
KECAMATAN KENDAL**

TAHUN : 2006

KELURAHAN	MASJID	MUSHOLA	GEREJA	KUIL/ PURA
(1)	(2)	(3)	(4)	(5)
01. Sukodono	1	11	0	0
02. Candirot	1	11	0	0
03. Trompo	1	10	0	0
04. Jotang	1	3	0	0
05. Tunggulrejo	1	1	0	0
06. Sijeruk	1	5	0	0
07. Jetis	1	4	0	0
08. Bugangin	2	5	0	0
09. Langenharjo	1	10	0	0
10. Kalibuntuwetan	1	8	0	0
11. Kebondalem	2	24	3	0
12. Ketapang	1	12	0	0
13. Banyutowo	1	14	0	0
14. Karangari	3	10	1	0
15. Patukangan	0	4	1	0
16. Pegulon	1	9	1	0
17. Pekauman	1	4	0	0
18. Ngilir	1	5	0	0
19. Balok	0	5	0	0
20. Bandengan	2	0	0	0
<b>JUMLAH 2006</b>	<b>23</b>	<b>161</b>	<b>6</b>	<b>0</b>
2005	23	161	6	0
2004	23	161	6	0

BPS Kabupaten Kendal

Sumber data : Statistik Kelurahan di Kecamatan Kendal  
Catatan :

Tabel : 5.3

BANYAKNYA ULAMA, MUBALIGH, DAN KHOTIB  
KECAMATAN KENDAL

TAHUN : 2006

KELURAHAN	ULAMA	MUBALIGH	KHOTIB
(1)	(2)	(3)	(4)
01. Sukodono	2	2	4
02. Candiroto	2	1	3
03. Trompo	2	2	3
04. Jotang	1	1	1
05. Tunggutrejo	1	1	1
06. Sijeruk	1	1	1
07. Jetis	1	1	2
08. Bugangin	3	1	4
09. Langenharjo	3	1	4
10. Kalibuntuwetan	1	1	1
11. Kebondalem	4	3	10
12. Ketapang	2	1	3
13. Banyutowo	3	1	4
14. Karangsari	1	1	1
15. Patukangan	2	1	3
16. Pegufon	3	3	6
17. Pekauman	4	3	6
18. Ngilir	2	1	1
19. Balok	1	1	1
20. Bandengan	1	1	3
JUMLAH 2006	40	28	62
2005	40	28	62
2004	40	28	62

BPS Kabupaten Kendal

Sumber data : KUA Kecamatan Kendal

Catatan :

Tabel :5.4

**BANYAKNYA NIKAH, TALAK, CERAI DAN RUJUK  
KECAMATAN KENDAL**

TAHUN : 2006

KELURAHAN	NIKAH	TALAK	CERAI	RUJUK
(1)	(2)	(3)	(4)	(5)
01. Sukodono	12	0	0	0
02. Candiroto	13	0	2	0
03. Trompo	0	0	0	0
04. Jotang	1	0	0	0
05. Tunggulrejo	3	0	0	0
06. Sijeruk	6	0	1	1
07. Jetis	3	0	0	0
08. Bugangin	2	0	0	0
09. Langenharjo	5	0	1	0
10. Kalibuntuwetan	3	0	0	0
11. Kebondalem	0	0	0	0
12. Ketapang	0	0	0	0
13. Banyutowo	0	0	0	0
14. Karang Sari	7	0	0	0
15. Patukangan	0	0	0	0
16. Pegulon	2	0	0	0
17. Pekauman	5	0	0	0
18. Ngilir	6	0	0	0
19. Balok	26	0	0	0
20. Bandengan	40	0	3	0
<b>JUMLAH 2006</b>	<b>134</b>	<b>0</b>	<b>7</b>	<b>1</b>
2005	106	1	3	0
2004	0	0	0	0

BPS Kabupaten Kendal

Sumber data : KUA Kecamatan Kendal

Catatan :



Tabel : 6.1

**BANYAKNYA SEKOLAH TK, MURID DAN GURU  
KECAMATAN KENDAL  
TAHUN : 2006**

KELURAHAN	SEKOLAH	MURID	GURU
(1)	(2)	(3)	(4)
01. Sukodono	1	64	4
02. Candiroti	1	47	3
03. Trompo	2	56	4
04. Jotang	0	0	0
05. Tunggutrejo	0	0	0
06. Sijeruk	1	30	3
07. Jetis	0	0	0
08. Bugangin	1	26	2
09. Langenharjo	4	287	13
10. Kadibuntuwetan	1	51	3
11. Kebondalem	2	166	10
12. Ketapang	1	54	3
13. Banyutowo	0	0	0
14. Karang Sari	0	0	0
15. Patukangan	2	150	16
16. Pegudon	3	224	12
17. Pekauman	1	17	2
18. Ngär	1	18	3
19. Balok	1	49	2
20. Bandengan	1	35	2
<b>JUMLAH 2006</b>	<b>23</b>	<b>1.274</b>	<b>82</b>
<b>2005</b>	<b>21</b>	<b>1.100</b>	<b>68</b>
<b>2004</b>	<b>21</b>	<b>1.098</b>	<b>76</b>

BPS Kabupaten Kendal

Sumber data : Masing-masing Sekolah di Kecamatan Kendal  
Catatan :

Tabel : 6.2

BANYAKNYA SEKOLAH DASAR NEGERI, MURID DAN GURU  
KECAMATAN KENDAL

TAHUN : 2006

KELURAHAN	SEKOLAH	MURID	GURU
(1)	(2)	(3)	(4)
01. Sukodono	2	632	14
02. Candiroto	2	478	17
03. Trompo	2	361	18
04. Jotang	2	240	14
05. Tunggulrejo	0	0	0
06. Sijeruk	2	242	11
07. Jetis	0	0	0
08. Bugangin	1	281	10
09. Langenharjo	5	937	30
10. Kalibuntuwetan	1	160	10
11. Kebondalem	2	420	24
12. Ketapang	2	438	12
13. Banyutowo	2	453	14
14. Karang Sari	3	545	30
15. Patukangan	2	536	30
16. Pegulon	2	426	15
17. Pekauman	1	236	7
18. Ngilir	2	260	14
19. Balok	1	248	6
20. Bandengan	3	325	12
JUMLAH 2006	37	7.218	288
2005	35	6.400	271
2004	38	6.789	265

BPS Kabupaten Kendal

Sumber data : Masing-masing Sekolah di Kecamatan Kendal  
Catatan :

Tabel : 6.3

**BANYAKNYA MADRASAH IBTIDAYAH, MURID DAN GURU  
KECAMATAN KENDAL**

TAHUN : 2006

KELURAHAN	SEKOLAH	MURID	GURU
(1)	(2)	(3)	(4)
01. Sukodono	1	240	20
02. Candiroto	1	192	6
03. Trompo	0	0	0
04. Jotang	0	0	0
05. Tunggulrejo	0	0	0
06. Sijeruk	1	135	8
07. Jetis	1	125	12
08. Bugangin	1	61	7
09. Langenharjo	0	0	0
10. Kalibuntuwetan	1	199	13
11. Kebondalem	0	0	0
12. Ketapang	0	0	0
13. Banyutowo	1	89	7
14. Karang Sari	0	0	0
15. Patukangan	0	0	0
16. Peguton	0	0	0
17. Pekauman	1	137	8
18. Ngilir	0	0	0
19. Balok	1	155	7
20. Bandengan	1	258	5
<b>JUMLAH 2006</b>	<b>10</b>	<b>1.591</b>	<b>93</b>
2005	10	1.591	93
2004	7	1.013	50

BPS Kabupaten Kendal

Sumber data : Masing-masing Sekolah di Kecamatan Kendal

Catatan :

Tabel : 6.4

**BANYAKNYA SEKOLAH LANJUTAN PERTAMA NEGERI, MURID DAN GURU  
KECAMATAN KENDAL  
TAHUN : 2006**

KELURAHAN	SEKOLAH	MURID	GURU
(1)	(2)	(3)	(4)
01. Sukodono	1	409	35
02. Candiroto	0	0	0
03. Trompo	0	0	0
04. Jotang	0	0	0
05. Tunggunrejo	0	0	0
06. Sijeruk	0	0	0
07. Jetis	0	0	0
08. Bugangin	0	0	0
09. Langenharjo	0	0	0
10. Kalibuntuwetan	0	0	0
11. Kebondalem	0	0	0
12. Ketapang	0	0	0
13. Banyutowo	0	0	0
14. Karangsan	0	0	0
15. Patukangan	1	510	24
16. Pegudon	1	908	47
17. Pekasman	0	0	0
18. Ngilir	0	0	0
19. Balok	0	0	0
20. Bandengan	0	0	0
<b>JUMLAH 2006</b>	<b>3</b>	<b>1.827</b>	<b>106</b>
2005	3	1.827	106
2004	3	1.827	106

BPS Kabupaten Kendal

Sumber data : Masing-masing Sekolah di Kecamatan Kendal  
Catatan : Termasuk SLTP Kejuruan Negeri

Tabel : 6.5

**BANYAKNYA SEKOLAH LANJUTAN PERTAMA SWASTA, MURID DAN GURU  
KECAMATAN KENDAL**

TAHUN : 2006

KELURAHAN	SEKOLAH	MURID	GURU
(1)	(2)	(3)	(4)
01. Sukodono	0	0	0
02. Candiroto	0	0	0
03. Trompo	0	0	0
04. Jotang	0	0	0
05. Tunggulrejo	0	0	0
06. Sijeruk	0	0	0
07. Jetis	0	0	0
08. Bugangin	0	0	0
09. Langenharjo	1	280	24
10. Kalibuntuwetan	0	0	0
11. Kebondalem	0	0	0
12. Ketapang	0	0	0
13. Banyutowo	0	0	0
14. Karang Sari	0	0	0
15. Patukangan	0	0	0
16. Pegulon	0	0	0
17. Pekauman	2	531	45
18. Ngilir	0	0	0
19. Balok	0	0	0
20. Bandengan	0	0	0
JUMLAH 2006	3	811	69
2005	3	811	69
2004	3	811	69

BPS Kabupaten Kendal

Sumber data : Masing-masing Sekolah di Kecamatan Kendal

Catatan : Termasuk SLTP Kejuruan Swasta

Tabel : 6.6

**BANYAKNYA MADRASAH TSANAWIYAH, MURID DAN GURU  
KECAMATAN KENDAL**

**TAHUN : 2006**

KELURAHAN	SEKOLAH	MURID	GURU
(1)	(2)	(3)	(4)
01. Sukodono	0	0	0
02. Candirotto	0	0	0
03. Trompo	0	0	0
04. Jotang	0	0	0
05. Tunggulrejo	0	0	0
06. Sijeruk	0	0	0
07. Jetis	0	0	0
08. Bugangin	1	710	37
09. Langenharjo	0	0	0
10. Kalibuntuwetan	0	0	0
11. Kebondalem	0	0	0
12. Ketapang	0	0	0
13. Banyutowo	0	0	0
14. Karangsari	0	0	0
15. Patukangan	0	0	0
16. Pegulon	0	0	0
17. Pekauman	1	319	24
18. Ngilir	0	0	0
19. Balok	0	0	0
20. Bandengan	0	0	0
JUMLAH 2006	2	1.029	61
2005	2	1.029	61
2004	2	948	63

BPS Kabupaten Kendal

Sumber data : Masing-masing Sekolah di Kecamatan Kendal  
Catatan :

Tabel : 6.7

**BANYAKNYA SEKOLAH LANJUTAN ATAS NEGERI, MURID DAN GURU  
KECAMATAN KENDAL**

TAHUN : 2006

KELURAHAN	SEKOLAH	MURID	GURU
(1)	(2)	(3)	(4)
01. Sukodono	0	0	0
02. Candiroto	0	0	0
03. Trompo	0	0	0
04. Jotang	0	0	0
05. Tunggulrejo	0	0	0
06. Sijeruk	0	0	0
07. Jetis	1	604	41
08. Bugangin	1	135	31
09. Langenharjo	0	0	0
10. Kalibunturwetan	0	0	0
11. Kebondalem	0	0	0
12. Ketapang	0	0	0
13. Banyutowo	0	0	0
14. Karangsari	0	0	0
15. Patukangan	0	0	0
16. Pegulon	0	0	0
17. Pekauman	0	0	0
18. Ngilir	0	0	0
19. Balok	0	0	0
20. Bandengan	0	0	0
<b>JUMLAH 2006</b>	<b>2</b>	<b>739</b>	<b>72</b>
<b>2005</b>	<b>2</b>	<b>739</b>	<b>72</b>
<b>2004</b>	<b>1</b>	<b>369</b>	<b>26</b>

BPS Kabupaten Kendal

Sumber data : Masing-masing Sekolah di Kecamatan Kendal  
Catatan : Termasuk SLTA Kejuruan Negeri

Tabel : 6.8

**BANYAKNYA SEKOLAH LANJUTAN ATAS SWASTA, MURID DAN GURU  
KECAMATAN KENDAL  
TAHUN : 2006**

KELURAHAN	SEKOLAH	MURID	GURU
(1)	(2)	(3)	(4)
01. Sukodono	0	0	0
02. Candiroto	0	0	0
03. Trompo	0	0	0
04. Jotang	0	0	0
05. Tunggurejo	0	0	0
06. Sijeruk	0	0	0
07. Jetis	0	0	0
08. Bugangin	0	0	0
09. Langenharjo	1	255	17
10. Kalibuntuwetan	0	0	0
11. Kebondalem	1	353	19
12. Ketapang	0	0	0
13. Banyutowo	0	0	0
14. Karangsari	0	0	0
15. Patukangan	0	0	0
16. Pegulon	1	328	25
17. Pekauman	1	837	52
18. Ngilir	1	240	55
19. Balok	0	0	0
20. Bandengan	0	0	0
<b>JUMLAH 2006</b>	<b>5</b>	<b>2.013</b>	<b>158</b>
2005	5	2.013	158
2004	5	2.060	158

BPS Kabupaten Kendal

Sumber data : Masing-masing Sekolah di Kecamatan Kendal

Catatan : Termasuk SLTA Kejuruan Swasta



Tabel : 6.9

**BANYAKNYA MADRASAH ALIYAH, MURID DAN GURU  
KECAMATAN KENDAL**

TAHUN : 2006

KELURAHAN	SEKOLAH	MURID	GURU
(1)	(2)	(3)	(4)
01. Sukodono	0	0	0
02. Candiroto	0	0	0
03. Trompo	0	0	0
04. Jotang	0	0	0
05. Tunggulrejo	0	0	0
06. Sijeruk	0	0	0
07. Jetis	0	0	0
08. Bugangin	1	2.167	53
09. Langenharjo	0	0	0
10. Kalibuntuwetan	0	0	0
11. Kebondalem	0	0	0
12. Ketapang	0	0	0
13. Banyutowo	0	0	0
14. Karang Sari	0	0	0
15. Patukangan	0	0	0
16. Pegulon	0	0	0
17. Pekauman	0	0	0
18. Ngilir	0	0	0
19. Balok	0	0	0
20. Bandengan	0	0	0
<b>JUMLAH 2006</b>	<b>1</b>	<b>2.167</b>	<b>53</b>
2005	1	2.167	53
2004	1	1.285	96

BPS Kabupaten Kendal

Sumber data : Masing-masing Sekolah di Kecamatan Kendal

Catatan :

Tabel : 7.1

**BANYAKNYA DOKTER, TENAGA MEDIS (MANTRI KESEHATAN),  
 BIDAN, DUKUN BAYI, DAN JURU SUNAT  
 KECAMATAN KENDAL  
 TAHUN : 2006**

KELURAHAN	DOKTER	MANTRI KES.	BIDAN	DUKUN BAYI	JURU SUNAT
(1)	(2)	(3)	(4)	(5)	(6)
01. Sukodono	1	1	1	2	2
02. Candirote	0	1	1	3	0
03. Trompo	0	0	2	2	0
04. Jotang	0	0	1	3	0
05. Tunggulrejo	0	0	1	0	0
06. Sijeruk	0	0	0	0	0
07. Jetis	0	0	1	1	0
08. Bugangin	1	2	1	1	1
09. Langenharjo	0	8	1	1	0
10. Kalibuntuwetan	0	1	0	0	0
11. Kebondalem	1	3	1	1	1
12. Ketapang	0	1	2	1	0
13. Banyutowo	0	1	2	1	0
14. Karang Sari	2	4	0	2	1
15. Patukangan	3	1	1	1	0
16. Pegulon	4	5	1	0	1
17. Pekauman	1	0	3	1	0
18. Ngilir	7	2	1	1	0
19. Balok	0	0	0	0	0
20. Bandengan	1	1	1	3	0
<b>JUMLAH 2006</b>	<b>21</b>	<b>31</b>	<b>21</b>	<b>24</b>	<b>6</b>
<b>2005</b>	<b>21</b>	<b>31</b>	<b>21</b>	<b>24</b>	<b>6</b>
<b>2004</b>	<b>24</b>	<b>30</b>	<b>19</b>	<b>24</b>	<b>6</b>

BPS Kabupaten Kendal

Sumber data : Puskesmas Kecamatan Kendal

Catatan :

Tabel : 7.2

**BANYAKNYA FASILITAS KESEHATAN  
KECAMATAN KENDAL  
TAHUN : 2006**

KELURAHAN	RSU	PUSKESMAS	PUSKESMAS PEMBANTU
(1)	(2)	(3)	(4)
01. Sukodono	0	1	0
02. Candiroti	0	0	0
03. Trompo	0	0	0
04. Jotang	0	0	0
05. Tunggulrejo	0	0	0
06. Sijeruk	0	0	0
07. Jetis	0	0	0
08. Bugangin	0	0	1
09. Langenharjo	0	0	0
10. Kalibuntuwetan	0	0	0
11. Kebondalem	0	0	1
12. Ketapang	0	0	0
13. Banyutowo	0	0	0
14. Karang Sari	0	1	0
15. Patukangan	0	0	0
16. Pegukon	0	0	0
17. Pekauman	0	0	1
18. Ngilir	1	0	0
19. Balok	0	0	0
20. Bandengan	0	0	1
<b>JUMLAH 2006</b>	<b>1</b>	<b>2</b>	<b>4</b>
2005	1	2	4
2004	1	2	4

BPS Kabupaten Kendal

Sumber data: Puskesmas Kecamatan Kendal

Catatan :

Tabel : 7.2 (lanjutan)

**BANYAKNYA FASILITAS KESEHATAN  
KECAMATAN KENDAL**

TAHUN : 2006

KELURAHAN	DOKTER	DOKTER	RUMAH
	UMUM	GIGI	BERSALIN
(1)	(5)	(6)	(7)
01. Sukodono	1	0	0
02. Candiroto	0	0	0
03. Trompo	0	0	0
04. Jotang	0	0	0
05. Tunggurejo	0	0	0
06. Sijeruk	0	0	0
07. Jetis	0	0	0
08. Bugangin	0	0	0
09. Langenharjo	0	1	0
10. Kalibunturwetan	0	0	0
11. Kebondalem	4	1	1
12. Ketapang	0	0	0
13. Banyutowo	0	0	0
14. Karang Sari	2	0	0
15. Patukangan	3	0	0
16. Pegulon	4	0	1
17. Pekauman	0	0	0
18. Ngilir	0	0	0
19. Balok	0	0	0
20. Bandengan	0	0	0
<b>JUMLAH 2006</b>	<b>14</b>	<b>2</b>	<b>2</b>
2005	14	2	2
2004	14	2	2

BPS Kabupaten Kendal

Sumber data: Puskesmas Kecamatan Kendal

Catatan :

Tabel : 7.3

**BANYAKNYA SARANA AIR BERSIH  
KECAMATAN KENDAL**

TAHUN : 2006

KELURAHAN	SUMUR	SPT	SUMUR	PELANG- GAN
	ARTETIS		GALI	PAM
(1)	(2)	(3)	(4)	(5)
01. Sukodono	2	15	231	77
02. Candiroto	0	20	136	68
03. Trompo	0	13	96	68
04. Jotang	0	16	111	35
05. Tunggutrejo	1	0	45	25
06. Sijeruk	0	5	130	45
07. Jetis	1	5	129	32
08. Bugangin	1	21	112	65
09. Langenharjo	1	11	236	289
10. Kalibuntuwetan	1	7	247	75
11. Kebondalem	1	3	450	370
12. Ketapang	0	6	207	36
13. Banyutowo	1	8	118	0
14. Karang Sari	2	17	26	200
15. Patukangan	0	0	23	209
16. Pegulon	3	0	23	377
17. Pekauman	1	0	16	288
18. Ngilir	2	0	30	138
19. Balok	0	6	27	21
20. Bandengan	4	0	15	250
<b>JUMLAH 2006</b>	<b>21</b>	<b>153</b>	<b>2.408</b>	<b>2.668</b>
2005	21	153	2.408	2.668
2004	21	153	2.408	2.668

BPS Kabupaten Kendal

Sumber data : Puskesmas Kecamatan Kendal

Catatan :

Tabel : 7.4

BANYAKNYA JAMBAAN UMUM, INPRES, DAN SWADAYA  
KECAMATAN KENDAL

TAHUN : 2006

KELURAHAN	UMUM	INPRES	SWADAYA
(1)	(2)	(3)	(4)
01. Sukodono	0	106	63
02. Candiroto	0	110	33
03. Trompo	1	50	42
04. Jotang	1	5	18
05. Tunggutrejo	1	10	28
06. Sijeruk	2	100	38
07. Jetis	3	6	23
08. Bugangin	3	100	17
09. Langenharjo	6	0	278
10. Kalibunturwetan	0	0	78
11. Keboodalem	0	0	155
12. Ketapang	3	0	31
13. Banyutowo	3	0	15
14. Karangsari	3	0	52
15. Patukangan	7	0	199
16. Pegudon	0	0	327
17. Pekawman	0	0	118
18. Ngilir	0	0	68
19. Balok	0	0	25
20. Bandengan	0	0	17
<b>JUMLAH 2006</b>	<b>33</b>	<b>487</b>	<b>1.625</b>
2005	33	487	1.625
2004	33	487	1.625

BPS Kabupaten Kendal

Sumber data : Puskesmas Kecamatan Kendal  
Catatan :

Tabel : 8.1

**BANYAKNYA PENDERITA CACAT  
KECAMATAN KENDAL  
TAHUN : 2006**

KELURAHAN	JENIS PENDERITA CACAT					
	TUNA NETRA	TUBUH	MEN TAL	PSI- KOTIK	BISU TULI	JUM LAH
(1)	(2)	(3)	(4)	(5)	(7)	(8)
01. Sukodono	1	1	1	0	2	5
02. Candiroti	2	1	3	0	2	8
03. Trompo	1	1	2	0	1	5
04. Jotang	1	0	1	0	2	4
05. Tunggutrejo	1	0	1	0	1	3
06. Sijeruk	2	3	0	0	1	6
07. Jetis	1	1	1	0	1	4
08. Bugangin	0	4	3	0	1	8
09. Langenharjo	3	2	4	0	1	10
10. Kalibunturwetan	0	2	2	0	0	4
11. Kebondalem	6	9	3	0	0	18
12. Ketapang	4	7	1	0	0	12
13. Banyutowo	0	0	1	0	4	5
14. Karang Sari	3	5	4	0	1	13
15. Patukangan	2	3	3	0	1	9
16. Pegulon	0	0	2	0	3	5
17. Pekauman	0	2	1	0	0	3
18. Ngilir	3	1	0	0	1	5
19. Balok	0	4	2	0	0	6
20. Bandengan	0	4	2	0	2	8
JUMLAH 2006	30	50	37	0	24	141
2005	30	50	37	0	24	141
2004	30	50	37	0	24	141

BPS Kabupaten Kendal

Sumber data : Kantor Kecamatan Kendal

Catatan :

Tabel : 9.1

**LUAS PANEN DAN PRODUKSI PADI SAWAH DAN GOGO  
KECAMATAN KENDAL**

TAHUN : 2006

KELURAHAN	PADI SAWAH		PADI GOGO	
	LUAS	PRODUKSI	LUAS	PRODUKSI
	(Ha)	(Ton)	(Ha)	(Ton)
(1)	(2)	(3)	(4)	(5)
01. Sukodono	96,00	546,70	0,00	0,00
02. Candiroto	84,00	439,50	0,00	0,00
03. Trompo	83,00	490,00	0,00	0,00
04. Jotang	94,00	528,00	0,00	0,00
05. Tunggulrejo	28,00	148,50	0,00	0,00
06. Sijeruk	132,00	739,10	0,00	0,00
07. Jetis	44,00	235,00	0,00	0,00
08. Bugangin	72,00	381,70	0,00	0,00
09. Langenharjo	60,00	325,00	0,00	0,00
10. Kalibunturwetan	181,00	1.014,00	0,00	0,00
11. Kebondalem	164,00	967,90	0,00	0,00
12. Ketapang	168,00	995,00	0,00	0,00
13. Banyutowo	248,00	1.470,00	0,00	0,00
14. Karang Sari	337,00	1.950,00	0,00	0,00
15. Patukangan	0,00	0,00	0,00	0,00
16. Pegulon	0,00	0,00	0,00	0,00
17. Pekauman	32,00	165,00	0,00	0,00
18. Ngilir	136,00	805,00	0,00	0,00
19. Balok	158,00	935,00	0,00	0,00
20. Bandengan	113,00	632,00	0,00	0,00
<b>JUMLAH 2006</b>	<b>2.230,00</b>	<b>12.767,40</b>	<b>0,00</b>	<b>0,00</b>
2005	2.230,00	12.767,40	0,00	0,00
2004	2.230,00	12.780,20	0,00	0,00

BPS Kabupaten Kendal

Sumber data : Kepala Cabang Dispersan Kecamatan Kendal

Catatan :



Tabel : 9.2

PRODUKSI TANAMAN PERDAGANGAN  
KECAMATAN KENDAL  
TAHUN : 1999 - 2006

TAHUN	KELAPA	TEMBAKAU	KAPOK
	(Butir)	(Kw)	(Kw)
(1)	(2)	(3)	(4)
1999	310.310	800	3
2000	374.920	855	1
2001	374.170	870	1
2002	374.199	900	1
2003	374.125	850	1
2004	374.000	831	1
2005	373.500	823	1
2006	373.500	823	1

BPS Kabupaten Kendal

Sumber data : Petugas Perkebunan Kendal

Catatan :

Tabel : 9.3

**PRODUKSI IKAN  
KECAMATAN KENDAL  
TAHUN : 2006**

BULAN	PRODUKSI			
	BANDENG	UDANG	LELE	RUCAH
	(Ton)	(Ton)	(Ton)	(Ton)
(1)	(2)	(3)	(4)	(5)
01. Januari	19,80	46,00	0,00	15,60
02. Pebruari	29,50	46,00	0,00	17,50
03. Maret	28,60	49,30	0,00	17,20
04. April	25,25	49,30	0,00	18,00
05. Mei	24,75	50,00	0,00	22,20
06. Juni	24,70	48,60	0,00	22,50
07. Juli	29,30	50,00	0,00	3,00
08. Agustus	27,50	50,25	0,00	6,75
09. September	30,00	52,30	0,00	7,50
10. Oktober	26,30	60,00	0,00	9,00
11. Nopember	27,50	45,30	0,00	3,00
12. Desember	41,00	50,10	0,00	7,25
<b>JUMLAH 2006</b>	<b>334,20</b>	<b>597,15</b>	<b>0,00</b>	<b>149,50</b>
2005	334,20	597,15	0,00	149,50
2004	334,10	597,15	0,00	149,50

BPS Kabupaten Kendal

Sumber data : Mantri Perikanan Kecamatan Kendal

Catatan :

Tabel : 9.4

**BANYAKNYA PEMILIK TAMBAK  
KECAMATAN KENDAL**

**TAHUN : 2006**

<b>KELURAHAN</b>	<b>LUAS</b>	<b>PEMILIK</b>
	<b>(Ha)</b>	<b>(Orang)</b>
<b>(1)</b>	<b>(2)</b>	<b>(3)</b>
01. Kalibuntuwetan	67,00	32
02. Banyutowo	41,30	22
03. Karanghari	102,00	46
04. Balok	104,00	51
05. Bandengan	78,79	33
<b>JUMLAH 2006</b>	<b>393,09</b>	<b>184</b>
<b>2005</b>	<b>393,09</b>	<b>184</b>
<b>2004</b>	<b>404,30</b>	<b>184</b>

BPS Kabupaten Kendal

Sumber data : Petugas Perikanan di Kecamatan Kendal

Catatan :

Tabel : 9.5

**BANYAKNYA UNGGAS  
KECAMATAN KENDAL**

TAHUN : 2006

KELURAHAN	AYAM KAMPUNG	AYAM RAS PETELOR *)	AYAM RAS PEDAGING *)	BEBEK/ ITIK
(1)	(2)	(3)	(4)	(5)
01. Sukodono	331	0	0	0
02. Candiroto	1.500	0	0	0
03. Trompo	2.500	0	0	0
04. Jotang	273	0	0	0
05. Tunggutrejo	0	0	0	0
06. Sijeruk	2.405	0	0	0
07. Jetis	1.000	0	0	0
08. Bugangin	5.084	0	0	0
09. Langenharjo	1.820	0	0	0
10. Kalibuntuwetan	2.200	0	0	0
11. Kebondalem	1.350	0	0	0
12. Ketapang	10.680	0	0	0
13. Banyutowo	4.371	0	0	0
14. Karang Sari	471	0	0	0
15. Patukangan	250	0	0	0
16. Pegulon	515	0	0	0
17. Pekauman	198	0	0	0
18. Ngilir	4.000	0	0	0
19. Balok	402	0	0	0
20. Bandengan	0	0	0	0
<b>JUMLAH 2006</b>	<b>39.350</b>	<b>0</b>	<b>0</b>	<b>0</b>
2005	25.130	0	0	2.011
2004	23.385	0	0	2.441

BPS Kabupaten Kendal

Sumber data : Petugas Peternakan Kecamatan Kendal

Catatan : \*) Data tak tersedia

Tabel : 9.5 (lanjutan)

**BANYAKNYA UNGGAS  
KECAMATAN KENDAL  
TAHUN : 2006**

KELURAHAN	ITIK	BURUNG	ANGSA	MERPATI *)
	MANILA	PUYUH		
(1)	(6)	(7)	(8)	(9)
01. Sukodono	32	0	0	0
02. Candiroto	0	0	0	0
03. Trompo	26	0	10	0
04. Jotang	0	0	27	0
05. Tunggurejo	0	0	0	0
06. Sijeruk	0	0	0	0
07. Jetis	0	0	11	0
08. Bugangin	0	0	0	0
09. Langenharjo	0	0	0	0
10. Kalibuntuwetan	0	0	0	0
11. Kebondalem	0	0	0	0
12. Ketapang	0	0	0	0
13. Banyutowo	0	0	13	0
14. Karang Sari	0	0	70	0
15. Patukangan	0	0	0	0
16. Pegadon	0	0	18	0
17. Pekauman	0	0	0	0
18. Ngilir	0	0	0	0
19. Babak	0	0	25	0
20. Bandengan	0	0	0	0
<b>JUMLAH 2006</b>	<b>58</b>	<b>0</b>	<b>174</b>	<b>0</b>
2005	354	0	243	0
2004	240	0	238	0

BPS Kabupaten Kendal

Sumber data : Petugas Peternakan Kecamatan Kendal

Catatan : \*) data tidak tersedia

Tabel :9.6

**PRODUKSI TELOR UNGGAS  
KECAMATAN KENDAL**

TAHUN : 2006

KELURAHAN	AYAM	AYAM	ITIK / BEBEK	BURUNG
	RAS (Kg)	BURAS (Kg)		PUYUH (Kg)
(1)	(2)	(3)	(4)	(5)
01. Sukodono	0	0	0	0
02. Candirote	0	0	77	0
03. Trompo	0	0	261	0
04. Jotang	0	0	294	0
05. Tunggulrejo	0	0	0	0
06. Sijeruk	0	0	0	0
07. Jetis	0	0	550	0
08. Bugangin	0	0	1.000	0
09. Langenharjo	0	0	202	0
10. Kalibuntuwetan	0	0	0	0
11. Kebondalem	50	0	35	0
12. Ketapang	0	0	203	0
13. Banyutowo	0	0	423	0
14. Karangsari	0	0	4.100	0
15. Patukangan	10	0	0	0
16. Pegulon	0	0	15	0
17. Pekauman	15	0	0	0
18. Ngilir	0	0	7.000	0
19. Balok	0	0	3.750	0
20. Bandengan	0	0	250	0
<b>JUMLAH 2006</b>	75	0	18.160	0
2005	60	2.110	11.038	0
2004	0	23.073	0	0

BPS Kabupaten Kendal

Sumber data : Petugas Peternakan Kecamatan Kendal

Catatan :

Tabel : 9.7

**BANYAKNYA TERNAK  
KECAMATAN KENDAL**

TAHUN : 2006

KELURAHAN	SAPI	SAPI	KERBAU	KUDA
	BIASA	PERAH		
(1)	(2)	(3)	(4)	(5)
01. Sukodono	0	0	0	1
02. Candiroto	0	0	0	0
03. Trompo	0	0	0	0
04. Jotang	0	0	0	0
05. Tunggutreja	0	0	0	0
06. Sijeruk	0	0	14	0
07. Jetis	9	0	0	0
08. Bugangin	0	0	0	0
09. Langenharjo	0	0	15	0
10. Kalibuntuwetan	0	0	0	0
11. Kebondalem	0	0	0	3
12. Ketapang	0	0	0	0
13. Banyutowo	0	0	5	0
14. Karang Sari	0	0	0	0
15. Patukangan	0	0	0	0
16. Pegulon	0	0	0	0
17. Pekauman	0	0	0	0
18. Ngilir	0	0	0	0
19. Balok	0	0	17	1
20. Bandengan	0	0	0	2
<b>JUMLAH 2006</b>	<b>9</b>	<b>0</b>	<b>51</b>	<b>7</b>
<b>2005</b>	<b>9</b>	<b>0</b>	<b>14</b>	<b>55</b>
<b>2004</b>	<b>9</b>	<b>0</b>	<b>102</b>	<b>16</b>

BPS Kabupaten Kendal

Sumber data : Petugas Peternakan Kecamatan Kendal

Catatan :

Tabel : 9.7 (lanjutan)

BANYAKNYA TERNAK  
KECAMATAN KENDAL

TAHUN : 2006

KELURAHAN	KAMBING	DOMBA	BABI
(1)	(6)	(7)	(8)
01. Sukodono	40	0	0
02. Candiroti	127	0	0
03. Trompo	4	0	0
04. Jotang	0	0	0
05. Tunggutrejo	0	0	0
06. Sijeruk	12	0	0
07. Jetis	14	0	0
08. Bugangin	0	0	0
09. Langenharjo	25	0	0
10. Kalibuntuwetan	25	0	0
11. Kebondalem	15	0	0
12. Ketapang	25	0	0
13. Banyutowo	465	0	0
14. Karang Sari	27	0	0
15. Patukangan	0	0	0
16. Pegulon	21	0	0
17. Pekauman	0	0	0
18. Ngilir	45	0	0
19. Balok	0	0	0
20. Bandengan	250	0	0
JUMLAH 2006	1.095	0	0
2005	513	0	0
2004	1.505	65	0

BPS Kabupaten Kendal

Sumber data : Petugas Peternakan Kecamatan Kendal  
Catatan :



Tabel : 10.1

**BANYAKNYA SARANA ANGKUTAN DARAT  
KENDARAAN BERMOTOR  
KECAMATAN KENDAL  
TAHUN : 2006**

KELURAHAN	MOBIL PENUMPANG UMUM	BUS	TRUK	MOBIL PRIBADU/ DINAS	SEPEDA MOTOR
(1)	(2)	(3)	(4)	(5)	(6)
01. Sukodono	2	0	0	8	218
02. Candiroto	0	0	0	6	98
03. Trompo	3	0	4	1	150
04. Jotang	3	0	0	2	85
05. Tunggurejo	0	0	0	0	45
06. Sijeruk	0	0	1	22	125
07. Jetis	3	1	0	3	40
08. Bugangin	6	1	4	9	24
09. Langenharjo	5	0	0	51	422
10. Kalibuntuwetan	0	0	0	21	134
11. Kebondalem	2	0	2	32	250
12. Ketapang	10	4	6	7	90
13. Banyutowo	2	0	0	6	81
14. Karang Sari	10	0	0	27	185
15. Patukangan	0	0	0	34	75
16. Pegulon	0	0	0	115	217
17. Pekauman	0	0	13	31	148
18. Ngilir	0	0	0	12	140
19. Balok	0	0	0	5	60
20. Bandengan	0	0	2	4	59
<hr/>					
JUMLAH 2006	46	6	32	396	2.646
2005	46	6	32	396	2.646
2004	47	5	32	407	2.349

BPS Kabupaten Kendal

Sumber data : Statistik Kecamatan Kendal

Catatan :

Tabel : 10.2

**BANYAKNYA SARANA ANGKUTAN DARAT  
KENDARAAN TAK BERMOTOR  
KECAMATAN KENDAL  
TAHUN : 2006**

KELURAHAN	DOKAR	GEROBAK	GEROBAK	BECAK	SEPEDA	
		DORONG	HEWAN			
(1)	(2)	(3)	(4)	(5)	(6)	
01. Sukodono	1	0	0	14	161	
02. Candiroto	0	15	0	9	290	
03. Trompo	3	0	0	19	259	
04. Jotang	3	0	0	57	165	
05. Tunggulrejo	0	0	0	15	110	
06. Sijeruk	0	0	0	58	210	
07. Jetis	0	3	0	47	162	
08. Bugangin	0	0	0	9	37	
09. Langenharjo	0	0	0	77	860	
10. Kalibuntuwetan	0	0	0	46	238	
11. Kebondalem	3	0	0	72	130	
12. Ketapang	0	0	0	23	536	
13. Banyutowo	0	0	0	24	168	
14. Karangsari	0	2	0	24	217	
15. Patukangan	0	0	0	10	68	
16. Pegulon	0	0	0	12	368	
17. Pekauman	0	0	0	10	56	
18. Ngilir	0	0	0	25	205	
19. Balok	1	0	0	52	80	
20. Bandengan	2	11	0	10	87	
<hr/>						
Tahun 2006		13	31	0	613	4.407
2005		13	31	0	613	4.407
2004		19	22	5	587	4.832

BPS Kabupaten Kendal

Sumber data : Statistik Kecamatan Kendal

Catatan :

Tabel : 10.3

**JENIS PERMUKAAN, KONDISI, DAN KELAS JALAN  
KECAMATAN KENDAL**

TAHUN : 2006

KEADAAN	PANJANG JALAN		
	2004	2005	2006
	(Km)	(Km)	(Km)
(1)	(2)	(3)	(4)
<b>I. Jenis Permukaan</b>			
a. Aspal	80,90	80,90	80,90
b. Kerikil	0,60	0,60	0,60
c. Tanah	0,50	0,50	0,50
d. Lainnya	0,00	0,00	0,00
<b>Jumlah</b>	<b>82,00</b>	<b>82,00</b>	<b>82,00</b>
<b>II. Kondisi Jalan</b>			
a. Baik	15,00	40,00	40,00
b. Sedang	25,00	20,00	20,00
c. Rusak	37,50	22,00	22,00
d. Rusak Berat	4,50	0,00	0,00
<b>Jumlah</b>	<b>82,00</b>	<b>82,00</b>	<b>82,00</b>
<b>III. Kelas Jalan</b>			
a. Kelas I	0,00	0,00	0,00
b. Kelas II	4,00	4,00	4,00
c. Kelas III	9,50	9,50	9,50
d. Kelas IIIA	2,40	2,40	2,40
e. Kelas IV	9,80	9,80	9,80
f. Kelas V	56,30	56,30	56,30
g. Lainnya	0,00	0,00	0,00
<b>Jumlah</b>	<b>82,00</b>	<b>82,00</b>	<b>82,00</b>

BPS Kabupaten Kendal

Sumber data : Kantor Kecamatan Kendal

Catatan :

Tabel : 10.4

BANYAKNYA JEMBATAN DESA  
KECAMATAN KENDAL

TAHUN : 2006

KELURAHAN	JEMBATAN			
	BESI	BETON	KAYU	BAMBU
(1)	(2)	(3)	(4)	(5)
01. Sukodono	0	3	0	0
02. Candiroto	0	3	7	0
03. Trompo	0	10	5	0
04. Jotang	0	1	0	0
05. Tunggulrejo	0	4	3	0
06. Sijeruk	0	8	4	0
07. Jetis	0	5	0	0
08. Bugangin	0	10	12	0
09. Langenharjo	0	10	7	0
10. Kalibunturwetan	0	10	0	0
11. Kebondalem	0	12	3	0
12. Ketapang	0	6	6	0
13. Banyutowo	0	5	7	0
14. Karang Sari	0	30	3	0
15. Patukangan	0	6	0	0
16. Pegulon	0	12	0	0
17. Pekauman	0	8	0	0
18. Ngilir	0	12	0	0
19. Balok	0	3	3	0
20. Bandengan	0	4	7	0
JUMLAH 2006	0	162	67	0
2005	0	162	67	0
2004	0	162	67	0

BPS Kabupaten Kendal

Sumber data : Kantor Kecamatan Kendal

Catatan :

Tabel : 11.1

**BANYAKNYA TELEVISI, RADIO, LISTRIK PLN, DAN TELEPHON  
KECAMATAN KENDAL  
TAHUN : 2006**

KELURAHAN	TV	RADIO	LISTRİK	TELEPHON
			PLN	
(1)	(2)	(3)	(4)	(5)
01. Sukodono	450	35	403	12
02. Candiroto	158	145	453	1
03. Trompo	227	160	399	9
04. Jotang	445	37	263	0
05. Tunggulrejo	50	70	109	0
06. Sijeruk	713	483	438	18
07. Jetis	120	58	155	18
08. Bugangin	87	23	489	20
09. Langenharjo	1.369	60	1.510	35
10. Kalibuntuwetan	525	45	466	17
11. Kebondalem	925	995	947	15
12. Ketapang	592	25	685	18
13. Banyutowo	445	50	566	20
14. Karanghari	455	55	712	27
15. Patukangan	424	60	975	92
16. Pegulon	544	225	686	43
17. Pekauman	238	140	522	20
18. Ngilir	730	310	353	15
19. Balok	429	74	159	18
20. Bandengan	460	75	538	18
<b>JUMLAH 2006</b>	<b>9.386</b>	<b>3.125</b>	<b>10.828</b>	<b>416</b>
<b>2005</b>	<b>9.386</b>	<b>3.125</b>	<b>10.828</b>	<b>416</b>
<b>2004</b>	<b>11.436</b>	<b>2.932</b>	<b>10.828</b>	<b>416</b>

BPS Kabupaten Kendal

Sumber data : Statistik Kecamatan Kendal

Catatan :

Tabel : 12.1

**BANYAKNYA LAPANGAN OLAHRAGA  
KECAMATAN KENDAL  
TAHUN : 2006**

KELURAHAN	SEPAK	VOLLEY	BULU	TENIS
	BOLA		TANGKIS	
(1)	(2)	(3)	(4)	(5)
01. Sukodono	0	1	1	0
02. Candiroto	1	1	1	0
03. Trompo	0	1	1	0
04. Jotang	0	0	1	0
05. Tunggurejo	0	1	1	0
06. Sijeruk	0	1	1	0
07. Jetis	0	1	1	0
08. Bugangin	0	1	1	0
09. Langenbarjo	0	1	1	0
10. Kalibuntuwetan	0	1	1	0
11. Kebondalem	0	1	1	0
12. Ketapang	1	1	1	0
13. Banyutowo	0	0	1	0
14. Karang Sari	0	1	1	0
15. Patukangan	0	1	1	1
16. Pegulon	0	1	1	1
17. Pekauman	0	0	1	0
18. Ngilir	1	1	1	0
19. Balok	0	1	1	0
20. Bandengan	0	1	1	0
<b>JUMLAH 2006</b>	<b>3</b>	<b>17</b>	<b>20</b>	<b>2</b>
<b>2005</b>	<b>3</b>	<b>17</b>	<b>20</b>	<b>2</b>
<b>2004</b>	<b>3</b>	<b>17</b>	<b>20</b>	<b>2</b>

BPS Kabupaten Kendal

Sumber data : Kantor Kecamatan Kendal  
Catatan :

Tabel : 13.1

**BANYAKNYA SURAT PEMBERITAHUAN PAJAK TERDAFTAR  
KECAMATAN KENDAL  
TAHUN : 2006**

KELURAHAN	BANYAKNYA SURAT PEMBERITAHUAN PAJAK TERDAFTAR
(1)	(2)
01. Sukodono	1.220
02. Candiroti	1.314
03. Trompo	1.316
04. Jotang	1.103
05. Tunggutrejo	349
06. Sijeruk	1.304
07. Jetis	567
08. Bugangin	746
09. Langenharjo	2.061
10. Kalibunturwetan	1.085
11. Kebondalem	1.820
12. Ketapang	1.426
13. Banyutowo	1.851
14. Karangsari	1.856
15. Patukangan	340
16. Pegulon	649
17. Pekauman	245
18. Ngilir	710
19. Balok	1.224
20. Bandengan	811
JUMLAH 2006	21.997
2005	21.092
2004	21.092

BPS Kabupaten Kendal

Sumber data : Kantor Kecamatan Kendal

Catatan :

Tabel : 13.2

PEMASUKAN PAJAK BUMI DAN BANGUNAN  
KECAMATAN KENDAL

TAHUN : 2006

KELURAHAN	PEMASUKAN PBB	
	(1)	(000) (2)
01. Sukodono		32.218
02. Candiroti		20.158
03. Trompo		31.441
04. Jotang		22.149
05. Tunggutrejo		8.292
06. Sijeruk		35.898
07. Jetis		14.120
08. Bugangin		23.665
09. Langenharjo		79.609
10. Kalibuntuwetan		58.621
11. Kebondalem		81.828
12. Ketapang		72.635
13. Banyutowo		45.068
14. Karang Sari		98.522
15. Patukangan		32.648
16. Pegulon		70.604
17. Pekauman		29.939
18. Ngilir		31.427
19. Balok		34.179
20. Bandengan		26.582
	JUMLAH 2006	849.603
	2005	608.419
	2004	608.419

BPS Kabupaten Kendal

Sumber data : Kantor Kecamatan Kendal

Catatan :