



Katalog No. : 1102001.7571031

KECAMATAN KOTA TENGAH DALAM ANGKA 2014



**BADAN PUSAT STATISTIK
KOTA GORONTALO**



**KECAMATAN
KOTA TENGAH**

DALAM ANGKA

2014

KECAMATAN KOTA TENGAH DALAM ANGKA 2014

Katalog BPS : 1102001.7571031
Ukuran Buku : 21 cm x 15 cm
Jumlah Halaman : xvii + 104 Halaman

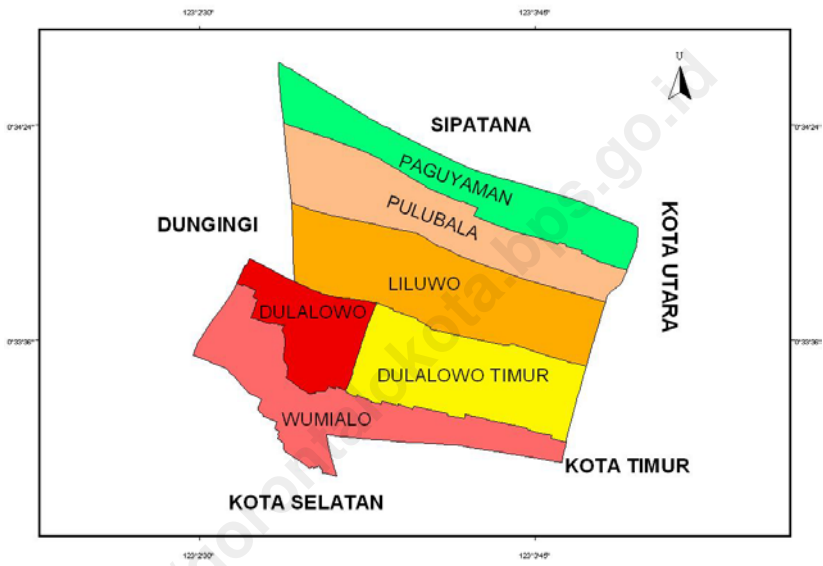
Naskah:
Seksi Neraca Wilayah dan Analisis Statistik

Gambar Kulit:
Seksi Integrasi Pengolahan dan Diseminasi Statistik

Diterbitkan oleh:
Badan Pusat Statistik Kota Gorontalo

Boleh dikutip dengan menyebutkan sumbernya

PETA KECAMATAN KOTA TENGAH



KATA PENGANTAR

KECAMATAN KOTA TENGAH DALAM ANGKA 2014 merupakan seri publikasi tahunan yang menyajikan beragam jenis data yang bersumber dari BPS dan institusi lain. Publikasi ini memuat tentang keadaan geografi, pemerintahan, serta perkembangan kondisi sosial-geografi dan perekonomian di Kecamatan Kota Tengah. Publikasi ini disajikan dalam bahasa Indonesia.

Publikasi ini dapat terwujud berkat bantuan dari berbagai pihak. Kepada semua pihak yang telah memberikan kontribusi, kami sampaikan penghargaan dan terimakasih. Mudah-mudahan statistik yang disajikan memberi manfaat bagi banyak pihak untuk berbagai keperluan. Kami mengharapkan tanggapan dan saran dari pengguna publikasi ini untuk perbaikan edisi yang akan datang.

Gorontalo, September 2014
Badan Pusat Statistik Kota Gorontalo
Kepala,



Muji Lestari, S.E, MA

DAFTAR ISI

	Halaman
Halaman Judul.....	i
Halaman Katalog.....	ii
Peta Kecamatan Kota Tengah.....	iii
Kata Pengantar.....	v
Daftar Isi.....	vii
Daftar Tabel.....	ix
Daftar Gambar.....	xiii
Daftar Lampiran.....	xv
Penjelasan Umum.....	xvii
1. Keadaan Geografi.....	1
2. Pemerintahan.....	11
3. Penduduk.....	23
4. Sosial.....	33
4.1 Pendidikan.....	35
4.2 Kesehatan dan Keluarga Berencana.....	35
4.3 Agama.....	36
5. Pertanian.....	59
5.1 Tanaman Pangan.....	61
5.2 Peternakan.....	61
6. Transportasi dan Komunikasi.....	71
7. Perindustrian, Perdagangan dan Keuangan.....	77
8. Perbandingan Antar Kecamatan.....	89
Lampiran.....	97

DAFTAR TABEL

	Halaman
1. KEADAAN GEOGRAFI	
1.1 Batas Wilayah Administrasi di Kecamatan Kota Tengah, 2013	5
1.2 Luas Wilayah, Persentase terhadap Luas Kecamatan, dan Tinggi Wilayah di Atas Permukaan Laut Menurut Kelurahan di Kecamatan Kota Tengah, 2013.....	6
1.3 Jarak Antar Desa dengan Ibukota Kecamatan di Kecamatan Kota Tengah, 2013 (kilometer).....	7
1.4 Kondisi Topografi Menurut Kelurahan di Kecamatan Kota Tengah, 2013.....	8
1.5 Nama Gunung dan Sungai yang Melalui Kelurahan di Kecamatan Kota Tengah, 2013.....	9
2. PEMERINTAHAN	
2.1 Status Pemerintahan Menurut Kelurahan di Kecamatan Kota Tengah, 2013.....	15
2.2 Status Hukum Kelurahan-kelurahan di Kecamatan Kota Tengah, 2013.....	16
2.3 Klasifikasi Kelurahan di Kecamatan Kota Tengah, 2013.....	17
2.4 Banyaknya RW dan RT Menurut Kelurahan di Kecamatan Kota Tengah, 2013.....	18
2.5 Keberadaan Lembaga Pemberdayaan Masyarakat Menurut Kelurahan di Kecamatan Kota Tengah, 2013.....	19
2.6 Jumlah Aparat Menurut Status, Dinas/Instansi Pemerintah, dan Jenis Kelamin di Kecamatan Kota Tengah, 2013.....	20
2.7 Jumlah Aparat Menurut Dinas/Instansi Pemerintah dan Tingkat Pendidikan di Kecamatan Kota Tengah, 2013.....	21
2.8 Banyaknya Pegawai Negeri Sipil Menurut Dinas/Instansi Pemerintah dan Golongan di Kecamatan Kota Tengah, 2013.....	22
3. PENDUDUK	
3.1 Luas Wilayah dan Jumlah Penduduk Menurut Kelurahan di Kecamatan Kota Tengah, 2013.....	27
3.2 Banyaknya Penduduk Menurut Kelurahan, Jenis Kelamin dan Rasio Jenis Kelamin di Kecamatan Kota Tengah, 2013.....	28

3.3	Banyaknya Penduduk, Keluarga dan Rata-rata Anggota Keluarga Menurut Kelurahan di Kecamatan Kota Tengah, 2013.....	29
3.4	Jumlah Keluarga Menurut Tahapan Kualitas Keluarga dan Kelurahan di Kecamatan Kota Tengah, 2013.....	30
3.5	Banyaknya Penduduk Menurut Kelompok Umur dan Jenis Kelamin di Kecamatan Kota Tengah, 2013.....	31
4.	SOSIAL	
4.1	Pendidikan	
4.1.1	Banyaknya Sekolah, Murid, Guru, dan Rasio Murid-Guru Taman Kanak-Kanak (TK) dan Raudhatul Atfal Menurut Kelurahan di Kecamatan Kota Tengah, 2013/2014.....	38
4.1.2	Banyaknya Sekolah, Murid, Guru, dan Rasio Murid-Guru Sekolah Dasar (SD) Menurut Kelurahan di Kecamatan Kota Tengah, 2013/2014.....	39
4.1.3	Banyaknya Sekolah, Murid, Guru, dan Rasio Murid-Guru Madrasah Ibtidaiyah (MI) Menurut Kelurahan di Kecamatan Kota Tengah, 2013/2014.....	40
4.1.4	Banyaknya Sekolah, Murid, Guru, dan Rasio Murid-Guru Sekolah Menengah Pertama (SMP) Menurut Kelurahan di Kecamatan Kota Tengah, 2013/2014.....	41
4.1.5	Banyaknya Sekolah, Murid, Guru, dan Rasio Murid-Guru Madrasah Tsanawiyah (MTs) Menurut Kelurahan di Kecamatan Kota Tengah, 2013/2014.....	42
4.1.6	Banyaknya Sekolah, Murid, Guru, dan Rasio Murid-Guru Sekolah Menengah Atas (SMA) Menurut Kelurahan di Kecamatan Kota Tengah, 2013/2014.....	43
4.1.7	Banyaknya Sekolah, Murid, Guru, dan Rasio Murid-Guru Madrasah Aliyah (MA) Menurut Kelurahan di Kecamatan Kota Tengah, 2013/2014.....	44
4.1.8	Banyaknya Sekolah, Murid, Guru, dan Rasio Murid-Guru Sekolah Menengah Kejuruan (SMK) Menurut Kelurahan di Kecamatan Kota Tengah, 2013/2014.....	45
4.2	Kesehatan dan Keluarga Berencana	
4.2.1	Banyaknya Fasilitas Kesehatan Menurut Kelurahan di Kecamatan Kota Tengah, 2013.....	46
4.2.2	Banyaknya Tenaga Kesehatan Menurut Unit Kerja dan Sarana Pelayanan Kesehatan di Kecamatan Kota Tengah, 2013.....	47

4.2.3	Banyaknya Balita yang Pernah Mendapat Imunisasi Menurut Kelurahan dan Jenis Imunisasi di Kecamatan Kota Tengah, 2013.....	48
4.2.4	Jumlah Balita Bergizi Buruk Menurut Kelurahan di Kecamatan Kota Tengah, 2013.....	50
4.2.5	Banyaknya Pasangan Usia Subur (PUS) dan Peserta KB Aktif Menurut Kelurahan di Kecamatan Kota Tengah, 2013.....	51
4.2.6	Jumlah Klinik dan Petugas Keluarga Berencana (KB) Menurut Kelurahan di Kecamatan Kota Tengah, 2013.....	53
4.3	Agama	
4.3.1	Persentase Penduduk Menurut Kelurahan dan Agama yang Dianut di Kecamatan Kota Tengah, 2013.....	54
4.3.2	Banyaknya Tempat Peribadatan Menurut Kelurahan di Kecamatan Kota Tengah, 2013.....	55
4.4	Sosial Kemasyarakatan	
4.4.1	Jumlah Fasilitas Sosial dan Organisasi Kemasyarakatan Menurut Kelurahan di Kecamatan Kota Tengah, 2013.....	56
4.4.2	Jumlah Sarana Olahraga Menurut Kelurahan di Kecamatan Kota Tengah, 2013.....	57
5.	PERTANIAN	
5.1	Tanaman Pangan	
5.1.1	Luas Panen, Produksi, dan Produktivitas Padi Sawah di Kecamatan Kota Tengah, 2009-2013.....	63
5.1.2	Luas Panen, Produksi, dan Produktivitas Jagung di Kecamatan Kota Tengah, 2009-2013.....	64
5.1.3	Luas Panen dan Produksi Palawija di Kecamatan Kota Tengah, 2013.....	65
5.1.4	Luas Panen dan Produksi Sayuran di Kecamatan Kota Tengah, 2013.....	66
5.1.5	Luas Panendan Produksi Buah-buahan di Kecamatan Kota Tengah, 2013.....	67
5.2	Peternakan	
5.2.1	Populasi Ternak Menurut Jenis Ternak di Kecamatan Kota Tengah (ekor), 2009-2013.....	68
5.2.2	Populasi Unggas Menurut Jenis Unggas di Kecamatan Kota Tengah (ekor), 2009-2013.....	69
6.	TRANSPORTASI DAN KOMUNIKASI	

6.1	Jalan Antar Desa/Kelurahan Menurut Kelurahan dan Jenis Permukaan Terluas di Kecamatan Kota Tengah 2013.....	74
6.2	Jumlah Sarana Komunikasi Menurut Kelurahan di Kecamatan Kota Tengah 2013.....	75
7.	PERINDUSTRIAN, PERDAGANGAN DAN KEUANGAN	
7.1	Jumlah Industri Kecil dan Menengah Menurut Kelurahan di Kecamatan Kota Tengah, 2013.....	81
7.2	Jumlah Perusahaan/Usaha/Industri Menurut Jenis dan Kelurahan di Kecamatan Kota Tengah, 2013.....	82
7.3	Jumlah Sarana Perdagangan Menurut Kelurahan di Kecamatan Kota Tengah, 2013.....	84
7.4	Jumlah Pedagang Menurut Jenis di Kecamatan Kota Tengah, 2013.....	85
7.5	Jumlah Koperasi Menurut Kelurahan di Kecamatan Kota Tengah, 2013.....	86
7.6	Target dan Realisasi Penerimaan Pajak Bumi dan Bangunan (PBB) Menurut Kelurahan di Kecamatan Kota Tengah 2013.....	87
8.	PERBANDINGAN ANTAR KECAMATAN	
8.1	Jumlah Penduduk dan Laju Pertumbuhan Penduduk Menurut Kecamatan di Kota Gorontalo, 1990, 2000, dan 2010.....	93
8.2	Banyaknya Keluarga Menurut Kecamatan dan Klasifikasi Keluarga di Kota Gorontalo, 2013.....	94
8.3	Target dan Realisasi Penerimaan Pajak Bumi dan Bangunan (PBB) Menurut Kecamatan di Kota Gorontalo, 2013.....	95

DAFTAR GAMBAR

	Halaman
1. Persentase Luas Wilayah Menurut Kelurahan di Kecamatan Kota Tengah, 2013.....	4
2. Banyaknya Pegawai Negeri Sipil Menurut Tingkat Pendidikan yang Ditamatkan di Kecamatan Kota Tengah, 2013.....	14
3. Jumlah Penduduk Menurut Jenis Kelamin di Kecamatan Kota Tengah (orang), 2013.....	26
4. Rasio Murid-Guru Menurut Jenjang Pendidikan di Kecamatan Kota Tengah, 2013/2014.....	37
5. Produktivitas Padi Sawah dan Jagung di Kecamatan Kota Tengah (kuintal/ha), 2009-2013.....	52
7. Jumlah Perusahaan/Usaha/Industri Menurut Jenis di Kecamatan Kota Tengah, 2013.....	80
8. Laju Pertumbuhan Penduduk ¹ Menurut Kecamatan di Kota Gorontalo (persen), 1990-2000 dan 2000-2010.....	92

<http://gorontalokota.bps.go.id>

DAFTAR LAMPIRAN

	Halaman
1. Sketsa Peta Kelurahan Wumialo.....	99
2. Sketsa Peta Kelurahan Dulalowo.....	100
3. Sketsa Peta Kelurahan Liluwo.....	101
4. Sketsa Peta Kelurahan Pulubala.....	102
5. Sketsa Peta Kelurahan Paguyaman.....	103
6. Sketsa Peta Kelurahan Dulalowo Timur.....	104

<http://gorontalokota.bps.go.id>

PENJELASAN UMUM

Tanda-tanda, satuan-satuan, dan lain-lainnya yang digunakan dalam publikasi ini adalah sebagai berikut:

1. TANDA-TANDA

Data belum tersedia	: ...
Data tidak tersedia	: —
Data dapat diabaikan	: 0
Angka Sementara	: *
Angka Sangat Sementara	: **
Angka Revisi	: r
Angka Perkiraan	: e

2. SATUAN

hektar (ha)	: 10.000 m ²
kilometer (km)	: 1.000 meter
liter	: 0,80 kg
ton	: 1.000 kg

Satuan lain: buah, jam, menit, persen (%).

Perbedaan angka dibelakang koma disebabkan oleh pembulatan angka.



BAB I

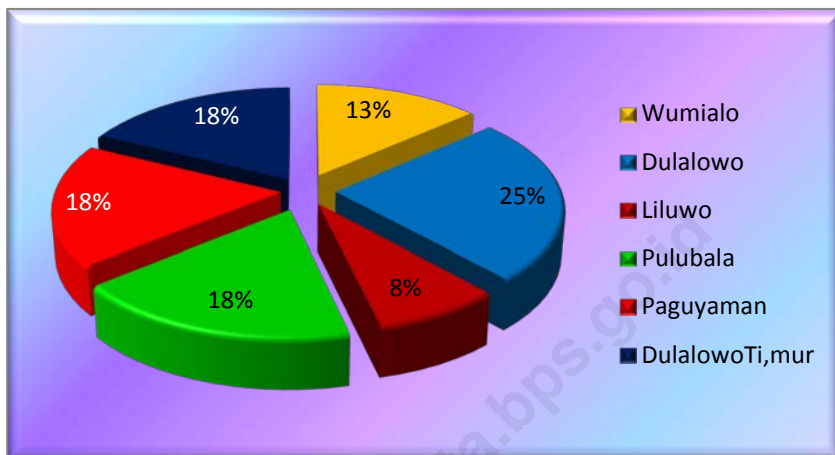


KEADAAN GEOGRAFI

Kecamatan Kota Tengah merupakan salah satu kecamatan dimana wilayahnya berbatasan dengan beberapa kecamatan yang ada di Kota Gorontalo. Secara geografis mempunyai luas 4,13 km² atau 6,37 persen dari luas Kota Gorontalo. Kecamatan Kota Tengah dibagi menjadi 6 kelurahan, yang terdiri 25 RW, dan 67 RT.

Berdasarkan posisi geografisnya, Kecamatan Kota Tengah memiliki batas-batas sebagai berikut, sebelah utara –kecamatan sipatana, sebelah timur –kecamatan kota utara dan kota timur, sebelah selatan –kecamatan kota selatan, dan sebelah barat –kecamatan dungingi. Topografi kecamatan ini secara menyeluruh berupa dataran. Jarak kantor kelurahan terjauh dengan ibukota kecamatan adalah 1,0 km.

Gambar 1. Persentase Luas Wilayah Menurut Kelurahan di Kecamatan Kota Tengah, 2013



Sumber: Kantor Lurah Setempat

Tabel 1.1 Batas Wilayah Administrasi di Kecamatan Kota Tengah, 2013

Uraian (1)	Wilayah (2)
Sebelah Utara	Kecamatan Sipatana
Sebelah Timur	Kecamatan kota utara dan kota timur
Sebelah Selatan	Kecamatan Kota Selatan
Sebelah Barat	Kecamatan Dungingi

Sumber: Kantor Kecamatan Setempat

Tabel 1.2 Luas Wilayah, Persentase terhadap Luas Kecamatan, dan Tinggi Wilayah di Atas Permukaan Laut Menurut Kelurahan di Kecamatan Kota Tengah, 2013

Kelurahan	Luas (km ²)	Persentase	Tinggi di Atas permukaan Laut (m)
(1)	(2)	(3)	(4)
Wumialo	0,56	13,56	10
Dulalowo	1,02	24,70	12
Liluwo	0.33	7,99	11
Pulubala	0.74	17,92	12
Paguyaman	0,75	18,16	12
DulalowoTi,mur	0,73	17,67	11
Kecamatan Kota Tengah	4,13	100,00	

Sumber: Kantor Kelurahan Setempat

Tabel 1.3 Jarak Antar Desa dengan Ibukota Kecamatan di Kecamatan Kota Tengah, 2013 (kilometer)

Kelurahan	Ibukota Kecamatan	Jarak Ke Ibukota Kecamatan (kilometer)
(1)	(2)	(3)
Wumialo		1
Dulalowo		1
Liluwo	Pulubala	1
Pulubala		0,8
Paguyaman		1
DulalowoTimur		1

Sumber: Kantor Kelurahan Setempat

**Tabel 1.4 Kondisi Topografi Menurut Kelurahan
Kecamatan Kota Tengah, 2013**

Kelurahan	Pesisir	BukanPantai		
		Lembah/ Daerah Aliran Sungai	Lereng	Dataran
(1)	(2)	(3)	(4)	(5)
Wumialo	-	-	-	√
Dulalowo	-	-	-	√
Liluwo	-	-	-	√
Pulubala	-	-	-	√
Paguyaman	-	-	-	√
DulalowoTimur	-	-	-	√

Sumber: Kantor Kelurahan Setempat

Tabel 1.5 Nama Gunung dan Sungai yang Melalui Kelurahan di Kecamatan Kota Tengah, 2013

Kelurahan	Nama Gunung	Nama Sungai
(1)	(2)	(3)
Wumialo	-	-
Dulalowo	-	-
Liluwo	-	-
Pulubala	-	-
Paguyaman	-	-
DulalowoTimur	-	-

Sumber: Kantor Kecamatan Setempat

<http://gorontalo.kota.bps.go.id>



BAB II



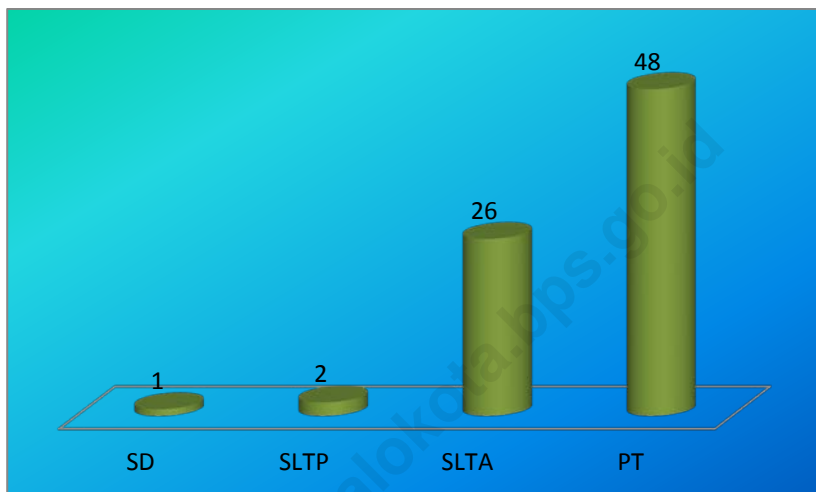
PEMERINTAHAN

Kecamatan Kota Tengah terdiri dari 6 kelurahan, 25 rukun warga (RW), dan 67 rukun tetangga (RT). Kelurahan Pulubala adalah ibukota dari Kecamatan Kota Tengah. Kelurahan Pulubala dengan jumlah RW terbanyak yaitu 6 Sedangkan jumlah RT terbanyak di kelurahan Pulubala, kelurahan ini memiliki jumlah RT terbanyak di Kecamatan Kota Tengah yakni sebanyak 18 RT.

Untuk memberikan pelayanan kepada masyarakat, Pemerintah Daerah Kota Gorontalo mengangkat Pegawai Negeri Sipil (PNS) di lingkungan Pemerintah Kecamatan Kota Tengah. PNS adalah salah satu aparat pemerintahan disamping anggota TNI dan Anggota POLRI (Undang Undang Nomor 43 Tahun 1999). Pengertian Pegawai Negeri adalah warga negara Republik Indonesia yang telah memenuhi syarat yang ditentukan, diangkat oleh pejabat yang berwenang dan diserahi tugas dalam suatu jabatan negeri, atau diserahi tugas negara lainnya, dan digaji berdasarkan peraturan perundang-undangan yang berlaku (pasal 1 ayat 1 Undang Undang Nomor 43/1999).

Jumlah PNS di lingkungan pemerintah se-Kecamatan Kota Tengah sebanyak 112 orang, yang terbagi ke dalam tiga golongan kepangkatan yakni Golongan II sebanyak 26,79 persen, Golongan III sebanyak 68,75 persen, dan Golongan IV sebanyak 4,46 persen. Dilihat menurut tingkat pendidikan yang ditamatkan, sebagian besar PNS di lingkungan pemerintah kelurahan se-Kecamatan Kota Tengah merupakan lulusan perguruan tinggi yang mencapai 46,88 persen dari total PNS yang ada.

Gambar 2. Banyaknya Pegawai Negeri Sipil Menurut Tingkat Pendidikan yang Ditamatkan di Kecamatan Kota Tengah, 2013



Sumber: Kantor Kecamatan Kota tengah, Kantor Kelurahan se-Kecamatan Kota Tengah, Kantor Diknas Kecamatan Kota Tengah, dan KUA Kecamatan Kota Tengah

Tabel 2.1 Status Pemerintahan Menurut Kelurahan di Kecamatan Kota Tengah, 2013

Kelurahan	Desa	Kelurahan
(1)	(2)	(3)
Wumialo	-	√
Dulalowo	-	√
Liluwo	-	√
Pulubala	-	√
Paguyaman	-	√
DulalowoTimur	-	√

Sumber: Kantor Kelurahan Setempat

Tabel 2.2 Status Hukum Kelurahan-kelurahan di Kecamatan Kota Tengah, 2013

Kelurahan	Definitif	Persiapan	UPT	PMT
(1)	(2)	(3)	(4)	(5)
Wumialo	√	-	-	-
Dulalowo	√	-	-	-
Liluwo	√	-	-	-
Pulubala	√	-	-	-
Paguyaman	√	-	-	-
DulalowoTimur	√	-	-	-

Sumber: Kantor Kelurahan Setempat

Tabel 2.3 **Klasifikasi Kelurahan di Kecamatan Kota Tengah, 2013**

Kelurahan	Swadaya	Swakarsa	Swasembada
(1)	(2)	(3)	(4)
Wumialo	√	-	-
Dulalowo	√	-	-
Liluwo	√	-	-
Pulubala	√	-	-
Paguyaman	√	-	-
DulalowoTimur	√	-	-

Sumber: Kantor Kelurahan Setempat

Tabel 2.4 Banyaknya RW dan RT Menurut Kelurahan di Kecamatan Kota Tengah, 2013

Kelurahan	RW	RT
(1)	(2)	(3)
Wumialo	5	10
Dulalowo	4	10
Liluwo	4	11
Pulubala	6	18
Paguyaman	3	9
DulalowoTimur	3	9
Kecamatan Kota Tengah	25	67

Sumber: Kantor Kelurahan Setempat

Tabel 2.5 Keberadaan Lembaga Pemberdayaan Masyarakat Menurut Kelurahan/ Kecamatan Kota Tengah, 2013

Kelurahan	ada	Tidak Ada
(1)	(2)	(3)
Wumialo	√	-
Dulalowo	√	-
Liluwo	√	-
Pulubala	√	-
Paguyaman	√	-
DulalowoTimur	√	-

Sumber: Kantor Kelurahan/ Kecamatan

Tabel 2.6 Jumlah Aparat Menurut Status, Dinas/Instansi Pemerintah ,dan Jenis Kelamin di Kecamatan Kota Tengah, 2013

Kantor	PNS		Non PNS	
	Laki-laki	Perempuan	Laki-laki	Perempuan
(1)	(2)	(3)	(4)	(5)
Kantor Kecamatan Kota Tengah	7	8	6	9
Kantor Urusan Agama	2	4	1	5
Kantor Diknas Kecamatan	3	1	1	1
Pusat Kesehatan Masyarakat	6	33	1	6
Badan Penyuluhan Pertanian, Perikanan dan Kehutanan	-	1	1	2
Kantor Lurah Wumialo	2	6	3	3
Kantor Lurah Dulalowo	3	5	1	5
Kantor Lurah Liluwo	2	7	1	6
Kantor Lurah Pulubala	4	5	1	4
Kantor Lurah Paguyaman	2	5	1	4
Kantor Lurah Dulalowo Timur	1	5	1	4
Jumlah	32	80	18	49

Sumber: Kantor /Instansi Terkait

Tabel 2.7 Jumlah Aparat Menurut Dinas/Instansi Pemerintah dan Tingkat Pendidikandi Kecamatan Kota Tengah, 2013

Kantor (1)	PNS			
	SD (2)	SLTP (3)	SLTA (4)	PT (5)
Kantor Kecamatan Kota Tengah	-	1	7	7
Kantor Urusan Agama	-	-	2	4
Kantor DiknasKecamatan	-	-	3	1
Pusat Kesehatan Masyarakat	-	-	1	38
Badan Penyuluhan Pertanian, Perikanan dan Kehutanan	-	-	-	1
Kantor LurahWumialo	-	-	2	6
Kantor LurahDulalowo	-	1	3	4
Kantor LurahLiluwo	-	-	2	7
Kantor LurahPulubala	-	-	3	6
Kantor LurahPaguyaman	1	-	-	6
Kantor LurahDulalowoTimur	-	-	2	4
Jumlah	1	2	25	84

Kantor (1)	Non PNS			
	SD (6)	SLTP (7)	SLTA (8)	PT (9)
Kantor Kecamatan Kota Tengah	-	-	9	6
Kantor Urusan Agama	-	-	-	6
Kantor DiknasKecamatan	-	-	1	1
Pusat Kesehatan Masyarakat	-	-	2	5
Badan Penyuluhan Pertanian, Perikanan dan Kehutanan	-	-	-	3
Kantor LurahWumialo	-	-	4	2
Kantor LurahDulalowo	-	-	4	2
Kantor LurahLiluwo	3	-	3	1
Kantor LurahPulubala	1	-	3	1
Kantor LurahPaguyaman	-	1	3	1
Kantor LurahDulalowoTimur	-	-	3	2
Jumlah	4	1	32	30

Sumber: Kantor /Instansi Terkait

Tabel 2.8 Banyaknya Pegawai Negeri Sipil Menurut Dinas/Instansi Pemerintah dan Golongan di Kecamatan Kota Tengah, 2013

Dinas/Instansi Pemerintah	Golongan Pegawai Negeri Sipil			
	I	II	III	IV
(1)	(2)	(3)	(4)	(5)
Kantor Kecamatan Kota Tengah	-	5	8	2
Kantor Urusan Agama	-	-	5	1
Kantor DiknasKecamatan	-	2	2	-
Pusat Kesehatan Masyarakat	-	11	26	2
Badan Penyuluhan Pertanian, Perikanan dan Kehutanan	-	-	1	-
Kantor LurahWumialo	-	2	6	-
Kantor LurahDulalowo	-	3	5	-
Kantor LurahLiluwo	-	2	7	-
Kantor LurahPulubala	-	3	6	-
Kantor LurahPaguyaman	-	1	6	-
Kantor LurahDulalowoTimur	-	1	5	-
Jumlah	-	30	77	5

Sumber: Kantor Kecamatan Kota Tengah, Kantor Kelurahan se-Kecamatan Kota Tengah, Kantor Diknas Kecamatan Kota Tengah, dan KUA Kecamatan Kota Tengah



BAB III

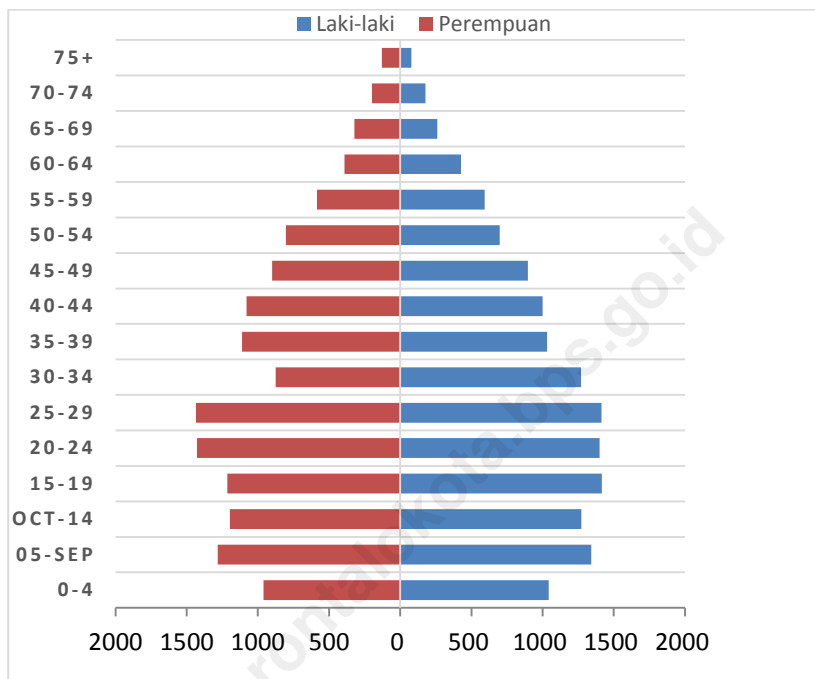


PENDUDUK

Sumber utama data kependudukan pada buku ini adalah dari Registrasi penduduk kantor kecamatan maupun kantor kelurahan setempat. Selain itu pada buku ini juga digunakan data Sensus Penduduk. Sensus penduduk dilaksanakan sepuluh tahun sekali. Sejak Indonesia merdeka sensus penduduk telah dilaksanakan 6 kali yaitu tahun 1961, 1971, 1980, 1990, 2000, dan 2010.

Menurut hasil Registrasi Penduduk 2013, penduduk Kecamatan Kota Tengah tahun 2013 berjumlah 28526 jiwa. Adapun tingkat kepadatan penduduk per km² sebesar 6907 jiwa. Kelurahan terpadat di Kecamatan Kota Tengah adalah Kelurahan Pulubala dengan tingkat kepadatan penduduk sebesar 8515 jiwa. Sementara itu, Kelurahan Paguyaman memiliki tingkat kepadatan penduduk terkecil yakni sebesar 4103 jiwa.

Gambar 3. Jumlah Penduduk Menurut Kelompok Umur dan Jenis Kelamin di Kecamatan Kota Tengah (orang), 2013



Sumber: Kantor Kecamatan Kota Tengah

Tabel 3.1 Luas Wilayah dan Jumlah Penduduk Menurut Kelurahan di Kecamatan Kota Tengah, 2013

Kelurahan	Luas		Penduduk ¹ (orang)		Kepadatan Penduduk (orang/km ²)
	km ²	%	Jumlah	%	
(1)	(2)	(3)	(4)	(5)	(6)
Wumialo	0,56	13,56	5 600	19,63	10 000
Dulalowo	1,02	24,7	3 508	12,30	3 439
Liluwo	0,33	7,99	5 655	19,82	17 136
Pulubala	0,74	17,92	6 301	22,09	8 515
Paguyaman	0,75	18,16	3 077	10,79	4 103
DulalowoTimur	0,73	17,67	4 385	15,37	6 007
Kecamatan Kota Tengah	4,13	100,00	28 526	100,00	6 907

Sumber: Kantor Kelurahan Setempat

Tabel 3.2 Banyaknya Penduduk Menurut Kelurahan, Jenis Kelamin dan Rasio Jenis Kelamin di Kecamatan Kota Tengah, 2013

Kelurahan	Penduduk (orang)			Rasio Jenis Kelamin
	Laki-laki	Perempuan	Laki-laki + Perempuan	
(1)	(2)	(3)	(4)	(5)
Wumialo	2 794	2 806	5 600	99
Dulalowo	1 691	1 817	3 508	93
Lilluwo	2 849	2 806	5 655	101
Pulubala	3 082	3 219	6 301	96
Paguyaman	1 548	1 529	3 077	101
Dulalowo Timur	2 188	2 197	4 385	99
Kecamatan Kota Tengah	14 152	14 374	28 526	98

Sumber: Kantor Kelurahan Setempat

Tabel 3.3 Banyaknya Penduduk, Keluarga dan Rata-rata Anggota Keluarga Menurut Kelurahan di Kecamatan Kota Tengah, 2013

Kelurahan	Penduduk (orang)		
	Jumlah Penduduk	Jumlah Keluarga	Rata-rata Jumlah Anggota Keluarga
(1)	(2)	(3)	(4)
Wumialo	5 600	1 786	3
Dulalowo	3 508	745	5
Liluwo	5 655	1 682	3
Pulubala	6 301	1 666	4
Paguyaman	3 077	800	4
DulalowoTimur	4 385	834	5
Kecamatan Kota Tengah	28 526	7 513	4

Sumber: Kantor Kelurahan Setempat

Tabel 3.4 Jumlah Keluarga Menurut Tahapan Kualitas Keluarga dan Kelurahan Kecamatan Kota Tengah, 2013

Kelurahan (1)	Pra Sejahtera (2)	Sejahtera			
		I (3)	II (4)	III (5)	III+ (6)
Wumialo	23	570	32	631	3
Dulalowo	10	326	277	127	5
Liluwo	39	737	223	179	1
Pulubala	456	431	316	328	135
Paguyaman	21	167	174	178	99
DulalowoTimur	11	154	343	225	101
Kecamatan Kota Tengah	560	2 385	1 365	1 668	344

Sumber: Kantor Kelurahan Setempat

Tabel 3.5 Banyaknya Penduduk Menurut Kelompok Umur dan Jenis Kelamin di Kecamatan Kota Tengah, 2013

Kelompok Umur	Penduduk (orang)		
	Laki-laki	Perempuan	Laki-laki + Perempuan
(1)	(2)	(3)	(4)
0-4	1 042	960	2 002
5-9	1 342	1 282	2 624
10-14	1 273	1 197	2 470
15-19	1 416	1 214	2 630
20-24	1 400	1 428	2 828
25-29	1 414	1 436	2 850
30-34	1 269	874	2 143
35-39	1 032	1 111	2 143
40-44	1 000	1 080	2 080
45-49	897	899	1 796
50-54	700	803	1 503
55-59	594	586	1 180
60-64	427	392	819
65-69	261	322	583
70-74	178	199	377
75+	78	128	206
Jumlah	14 323	13 911	28 234

Sumber: Kantor Camat Kota Tengah

<http://gorontalokota.bps.go.id>



BAB IV



SOSIAL

4.1 Pendidikan

Salah satu faktor utama keberhasilan pembangunan di suatu negara adalah tersedianya cukup sumber daya manusia (SDM) yang berkualitas. Merujuk pada amanat UUD 1945 beserta amandemennya (pasal 31 ayat 2), maka melalui jalur pendidikan pemerintah secara konsisten berupaya meningkatkan SDM penduduk Indonesia. Program wajib belajar 6 tahun dan 9 tahun, Gerakan Nasional Orang Tua Asuh (GNOTA), dan berbagai program pendukung lainnya adalah bagian dari upaya pemerintah mempercepat peningkatan kualitas SDM, yang pada akhirnya akan menciptakan SDM yang tangguh, yang siap bersaing di era globalisasi. Peningkatan SDM sekarang ini lebih difokuskan pada pemberian kesempatan seluas-luasnya kepada penduduk untuk mengecap pendidikan, terutama penduduk kelompok usia sekolah (umur 7-24 tahun).

Ketersediaan fasilitas pendidikan baik sarana maupun prasarana akan sangat menunjang dalam meningkatkan mutu pendidikan. Tabel 4.1.1 sampai Tabel 4.1.8 memuat data tentang jumlah sekolah, murid, guru, dan rasio murid-guru dari tingkat TK/RA sampai SMP.

Pada tahun ajaran 2013/2014, di kecamatan kota tengah terdapat 13 TK, 11 SD dan 3 MI. Sarana pendidikan seperti RA, SMP, MTs, SMA, MA dan SMK belum ada di kecamatan Kota Tengah. Adapun rasio murid-guru untuk masing-masing jenjang pendidikan yang ada di kecamatan Kota Tengah secara berturut-turut yakni 10, 17, 10.

4.2 Kesehatan dan Keluarga Berencana

Pembangunan bidang kesehatan meliputi seluruh siklus atau tahapan kehidupan manusia. Bila pembangunan kesehatan berhasil dengan baik maka secara langsung atau tidak langsung akan terjadi peningkatan kesejahteraan rakyat. Mempertimbangkan bahwa pembangunan bidang kesehatan merupakan bagian yang sangat penting dari ajang peningkatan SDM penduduk Indonesia, maka program-program kesehatan telah dimulai atau bahkan lebih

diprioritaskan pada calon generasi penerus, khususnya calon bayi dan anak usia dibawah lima tahun (balita). Pentingnya pembangunan bidang kesehatan ini paling tidak tercermin dari deklarasi Millennium Development Goals (MDGs) yang mana lebih dari sepertiga indikatornya menyangkut bidang kesehatan.

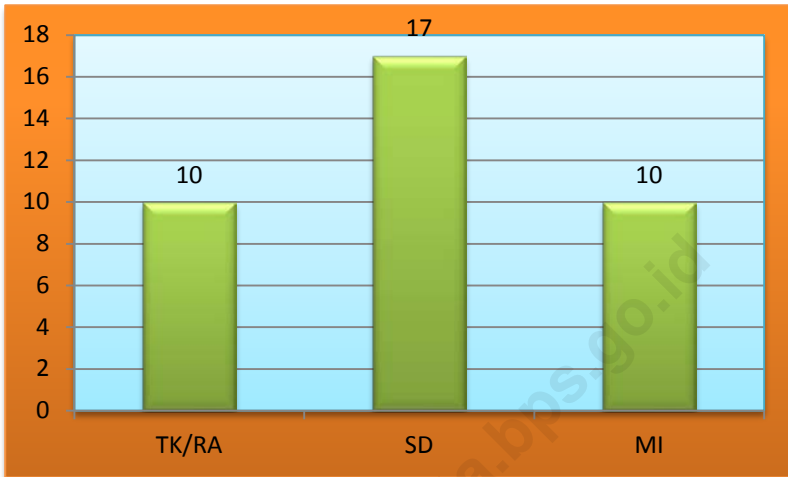
Ketersediaan fasilitas kesehatan baik sarana maupun prasarana akan sangat menunjang dalam meningkatkan mutu kesehatan. Pada tahun 2013, di Kecamatan Kota Tengah terdapat 4 Puskesmas Pembantu, 13 Posyandu dan 4 Polindes.

Salah satu cara untuk menekan laju pertumbuhan penduduk adalah melalui program Keluarga Berencana (KB). Pada tahun 2013, terdapat 3592 pasangan usia subur (PUS) dan 3111 peserta KB Aktif. Sebagian besar peserta KB Aktif menggunakan Pil KB sebagai alat kontrasepsi.

4.3 Agama

Kebebasan beragama merupakan hak azasi manusia yang wajib dijamin oleh pemerintah sesuai amanat UUD 1945. Pada tahun 2013, sebagian besar penduduk di Kecamatan Kota Tengah memeluk agama Islam yakni sebanyak 95,72 persen. Sementara itu, 3,63 persen memeluk Protestan, 0,23 persen memeluk Katolik, 0,17 persen memeluk Hindu, dan 0,25 persen memeluk Budha.

Gambar 4. Rasio Murid-Guru Menurut Jenjang Pendidikan di Kecamatan Kota Tengah, 2013/2014



Sumber : Dinas Pendidikan Kecamatan Kota Tengah

4.1 Pendidikan

Tabel 4.1.1 Banyaknya Sekolah, Murid, Guru, dan Rasio Murid-Guru Taman Kanak-Kanak (TK) dan Raudhatul Atfal Menurut Kelurahan di Kecamatan Kota Tengah, 2013/2014

Kelurahan	Sekolah	Murid			Guru			Rasio Murid-Guru
		L	P	L + P	L	P	L + P	
(1)	(2)	(3)	(4)	(5)	(6)	(7)	(8)	(9)
Wumialo	4	119	128	247	-	21	21	12
Dulalowo	1	48	54	102	-	9	9	11
Liluwo	3	182	148	330	-	36	37	9
Pulubala	2	27	25	32	-	4	4	8
Paguyaman	2	17	21	38	-	4	4	10
Dulalowo Timur	1	15	9	24	-	4	4	6
Kecamatan Kota Tengah	13	408	385	773	-	78	79	10

Catatan : L = Laki-laki
P = Perempuan

Sumber : Dinas Pendidikan Kecamatan Kota Tengah

Tabel 4.1.2 Banyaknya Sekolah, Murid, Guru, dan Rasio Murid-Guru Sekolah Dasar (SD) Menurut Kelurahan di Kecamatan Kota Tengah, 2013/2014

Kelurahan	Sekolah	Murid			Guru			Rasio Murid-Guru
		L	P	L + P	L	P	L + P	
(1)	(2)	(3)	(4)	(5)	(6)	(7)	(8)	(9)
Wumialo	2	243	229	572	3	27	30	19
Dulalowo	2	271	276	547	6	26	32	17
Liluwo	1	154	116	270	2	15	17	16
Pulubala	3	292	321	613	5	42	47	13
Paguyaman	2	234	206	540	8	15	23	24
Dulalowo Timur	1	238	226	464	9	19	28	17
Kecamatan Kota Tengah	11	1432	1374	3006	33	144	177	17

Catatan : L = Laki-laki
P = Perempuan

Sumber : Dinas Pendidikan Kecamatan Kota Tengah

Tabel 4.1.3 Banyaknya Sekolah, Murid, Guru, dan Rasio Murid-Guru Madrasah Ibtidaiyah (MI) Menurut Kelurahan di Kecamatan Kota Tengah, 2013/2014

Kelurahan	Sekolah	Murid			Guru			Rasio Murid-Guru
		L	P	L + P	L	P	L + P	
(1)	(2)	(3)	(4)	(5)	(6)	(7)	(8)	(9)
Wumialo	2	184	187	371	9	32	39	19
Dulalowo	-	-	-	-	-	-	-	-
Liluwo	1	197	222	419	11	27	38	11
Pulubala	-	-	-	-	-	-	-	-
Paguyaman	-	-	-	-	-	-	-	-
Dulalowo	-	-	-	-	-	-	-	-
Timur	-	-	-	-	-	-	-	-
Kecamatan Kota Tengah	3	381	409	790	20	59	77	10

Catatan : L = Laki-laki
P = Perempuan

Sumber : Dinas Pendidikan Kecamatan Kota Tengah

Tabel 4.1.4 Banyaknya Sekolah, Murid, Guru, dan Rasio Murid-Guru Sekolah Menengah Pertama (SMP) Menurut Kelurahan di Kecamatan kota Tengah, 2013/2014

Kelurahan	Sekolah	Murid			Guru			Rasio Murid-Guru
		L	P	L + P	L	P	L + P	
(1)	(2)	(3)	(4)	(5)	(6)	(7)	(8)	(9)
Wumialo	-	-	-	-	-	-	-	-
Dulalowo	-	-	-	-	-	-	-	-
Liluwo	-	-	-	-	-	-	-	-
Pulubala	-	-	-	-	-	-	-	-
Paguyaman	-	-	-	-	-	-	-	-
Dulalowo	-	-	-	-	-	-	-	-
Timur	-	-	-	-	-	-	-	-
Kecamatan Kota Tengah	-	-	-	-	-	-	-	-

Catatan : L = Laki-laki
P = Perempuan

Sumber : Dinas Pendidikan Kecamatan Kota Tengah

Tabel 4.1.5 Banyaknya Sekolah, Murid, Guru, dan Rasio Murid-Guru Madrasah Tsanawiyah (MTs) Menurut Kelurahan di Kecamatan Kota Tengah, 2013/2014

Kelurahan	Sekolah	Murid			Guru			Rasio Murid Guru
		L	P	L + P	L	P	L + P	
(1)	(2)	(3)	(4)	(5)	(6)	(7)	(8)	(9)
Wumialo	-	-	-	-	-	-	-	-
Dulalowo	-	-	-	-	-	-	-	-
Liluwo	-	-	-	-	-	-	-	-
Pulubala	-	-	-	-	-	-	-	-
Paguyaman	-	-	-	-	-	-	-	-
Dulalowo	-	-	-	-	-	-	-	-
Timur	-	-	-	-	-	-	-	-
Kecamatan Kota Tengah	-	-	-	-	-	-	-	-

Catatan : L = Laki-laki
P = Perempuan

Sumber : Dinas Pendidikan Kecamatan Kota Tengah

Tabel 4.1.6 Banyaknya Sekolah, Murid, Guru, dan Rasio Murid-Guru Sekolah Menengah Atas (SMA) Menurut Kelurahan di Kecamatan kota Tengah, 2013/2014

Kelurahan	Sekolah	Murid			Guru			Rasio Murid-Guru
		L	P	L + P	L	P	L + P	
(1)	(2)	(3)	(4)	(5)	(6)	(7)	(8)	(9)
Wumialo	-	-	-	-	-	-	-	-
Dulalowo	-	-	-	-	-	-	-	-
Liluwo	-	-	-	-	-	-	-	-
Pulubala	-	-	-	-	-	-	-	-
Paguyaman	-	-	-	-	-	-	-	-
Dulalowo Timur	-	-	-	-	-	-	-	-
Kecamatan Kota Tengah	-	-	-	-	-	-	-	-

Catatan : L = Laki-laki
P = Perempuan

Sumber : Dinas Pendidikan Kecamatan Kota Tengah

Tabel 4.1.7 Banyaknya Sekolah, Murid, Guru, dan Rasio Murid-Guru Madrasah Aliyah (MA) Menurut Kelurahan di Kecamatan Kota Tengah, 2013/2014

Kelurahan	Sekolah	Murid			Guru			Rasio Murid-Guru
		L	P	L + P	L	P	L + P	
(1)	(2)	(3)	(4)	(5)	(6)	(7)	(8)	(9)
Wumialo	-	-	-	-	-	-	-	-
Dulalowo	-	-	-	-	-	-	-	-
Liluwo	-	-	-	-	-	-	-	-
Pulubala	-	-	-	-	-	-	-	-
Paguyaman	-	-	-	-	-	-	-	-
Dulalowo Timur	-	-	-	-	-	-	-	-
Kecamatan Kota Tengah	-	-	-	-	-	-	-	-

Catatan : L = Laki-laki
P = Perempuan

Sumber : Dinas Pendidikan Kecamatan Kota Tengah

Tabel 4.1.8 Banyaknya Sekolah, Murid, Guru, dan Rasio Murid-Guru Sekolah Menengah Kejuruan (SMK) Menurut Kelurahan di Kecamatan Kota Tengah, 2013/2014

Kelurahan	Sekolah	Murid			Guru			Rasio Murid-Guru
		L	P	L + P	L	P	L + P	
(1)	(2)	(3)	(4)	(5)	(6)	(7)	(8)	(9)
Wumialo	-	-	-	-	-	-	-	-
Dulalowo	-	-	-	-	-	-	-	-
Liluwo	-	-	-	-	-	-	-	-
Pulubala	-	-	-	-	-	-	-	-
Paguyaman	-	-	-	-	-	-	-	-
Dulalowo Timur	-	-	-	-	-	-	-	-
Kecamatan Kota Tengah	-	-	-	-	-	-	-	-

Catatan : L = Laki-laki
P = Perempuan

Sumber : Dinas Pendidikan Kecamatan Kota Tengah

4.2 Kesehatan dan Keluarga Berencana

Tabel 4.2.1 Banyaknya Fasilitas Kesehatan Menurut Kelurahan di Kecamatan Kota Tengah, 2013

Kelurahan	Ru mah Sa kit	Pus Kes mas	Pus tu	Po lin des	Pos yandu	Prak tek Dok ter	Prak tek Bidan	Apo tik/ toko Obat
(1)	(2)	(3)	(4)	(5)	(6)	(7)	(8)	(9)
Wumialo	-	-	1	1	3	2	-	-
Dulalowo	-	1	-	-	2	1	-	2
Liluwo	1	-	1	1	1	1	-	-
Pulubala	-	-	1	1	3	2	-	-
Paguyaman	-	-	1	1	2	2	1	2
Dulalowo Timur	-	-	-	-	2	2	-	-
Jumlah	1	1	4	4	13	10	1	4

Sumber: Kelurahan setempat

Tabel 4.2.2 Banyaknya Tenaga Kesehatan Menurut Unit Kerja dan Sarana Pelayanan Kesehatan di Kecamatan Kota Tengah, 2013

Kelurahan	Tenaga Medis			Tenaga Nonmedis/ Dukun
	Dokter	Perawat	Lainnya	
(1)	(2)	(3)	(4)	(5)
Wumialo	-	-	-	-
Dulalowo	5	16	31	4
Liluwo	5	3	-	1
Pulubala	3	4	3	2
Paguyaman	3	3	1	-
Dulalowo Timur	6	1	5	-
Jumlah	22	27	40	7

Sumber: Kelurahan setempat

Tabel 4.2.3 Banyaknya Balita yang Pernah Mendapat Imunisasi Menurut Kelurahan dan Jenis Imunisasi di Kecamatan Kota Tengah, 2013

Kelurahan	BCG	DPT			Polio		
		1	2	3	1	2	3
(1)	(2)	(3)	(4)	(5)	(6)	(7)	(8)
Wumialo	100	80	79	88	92	80	83
Dulalowo	100	90	94	95	100	93	95
Liluwo	100	74	64	73	72	73	65
Pulubala	100	54	54	59	67	53	55
Paguyaman	94	100	92	92	100	95	95
Dulalowo Timur	100	88	93	91	100	88	92
Jumlah	594	486	476	498	531	482	485

Sumber: Dinas Kesehatan Kota Gorontalo

Tabel 4.2.3 **lanjutan**

Kelurahan	Polio 4	HB NoI (0-<7 hari)	Campak
(1)	(9)	(10)	(11)
Wumialo	89	100	84
Dulalowo	98	100	89
Liluwo	73	100	66
Pulubala	61	100	59
Paguyaman	90	94	85
Dulalowo Timur	94	100	84
Jumlah	505	594	467

Sumber: Dinas Kesehatan Kota Gorontalo

Tabel 4.2.4 Jumlah Balita Bergizi Buruk Menurut Kelurahan di Kecamatan Kota Tengah, 2013

Kelurahan	2011	2012	2013
(1)	(2)	(3)	
Wumialo	-	3	2
Dulalowo	-	-	-
Liluwo	-	1	-
Pulubala	-	-	1
Paguyaman	1	-	-
Dulalowo Timur	1	1	-
Kecamatan Kota Tengah	2	5	3

Sumber: Puskesmas Dulalowo

Tabel 4.2.5 Banyaknya Pasangan Usia Subur (PUS) dan Peserta KB Aktif Menurut Kelurahan di Kecamatan Kota Tengah, 2013

Kelurahan	Jumlah PUS	Peserta KB Aktif		
		IUD	MOW	MOP
(1)	(2)	(3)	(4)	(5)
Wumialo	825	100	21	2
Dulalowo	471	99	36	2
Liluwo	803	119	23	3
Pulubala	619	217	24	7
Paguyaman	392	40	17	1
Dulalowo Timur	482	149	33	2
Kecamatan Kota Tengah	3 592	724	154	17

Sumber: Badan Pemberdayaan Masyarakat, Perempuan dan KB Kota Gorontalo

Tabel 4.2.5 Lanjutan

Kelurahan	Peserta KB Aktif				
	Kondom	Implant	Suntika n	Pil	Jumlah
(1)	(6)	(7)	(8)	(9)	(10)
Wumialo	7	47	271	245	693
Dulalowo	5	37	107	128	414
Liluwo	11	30	235	277	698
Pulubala	15	24	112	137	536
Paguyaman	4	16	96	145	319
Dulalowo Timur	18	15	108	126	451
Kecamatan Kota Tengah	60	169	929	1 058	3 111

Sumber: Badan Pemberdayaan Masyarakat, Perempuan dan KB Kota Gorontalo

Tabel 4.2.6 Jumlah Klinik dan Petugas Keluarga Berencana (KB) Menurut Kelurahan di Kecamatan Kota Tengah, 2013

Kelurahan	KLINIK	PPLKB	PPKBD
(1)	(2)	(3)	(4)
Wumialo	-	-	-
Dulalowo	-	-	1
Liluwo	-	1	-
Pulubala	-	1	1
Paguyaman	-	-	1
Dulalowo Timur	-	-	-
Kecamatan Kota Tengah	-	2	3

Sumber : Kantor Kelurahan Setempat

4.3 Agama

Tabel 4.3.1 Persentase Penduduk Menurut Kelurahan dan Agama yang Dianut di Kecamatan Kota Tengah, 2013

Kelurahan	Islam	Protestan	Katolik	Hindu	Budha
(1)	(2)	(3)	(4)	(5)	(6)
Wumialo	96,21	3,20	0,23	0,09	0,27
Dulalowo	97,65	2,20	0,00	0,03	0,12
Liluwo	95,08	4,07	0,39	0,25	0,21
Pulubala	93,34	5,82	0,30	0,30	0,24
Paguyaman	97,14	2,37	0,00	0,00	0,49
Dulalowo Timur	96,83	2,49	0,25	0,20	0,23
Kecamatan Kota Tengah	95,72	3,63	0,23	0,17	0,25

Sumber: Kelurahan Setempat

Tabel 4.3.2 Banyaknya Tempat Peribadatan Menurut Kelurahan di Kecamatan Kota Tengah, 2013

Kelurahan	Masjid	Mushola	Gereja	Wihara	Pura
(1)	(2)	(3)	(4)	(5)	(6)
Wumialo	14	-	-	-	-
Dulalowo	4	-	-	-	-
Liluwo	8	-	1	-	-
Pulubala	5	3	-	-	-
Paguyaman	3	-	-	-	-
Dulalowo Timur	6	3	-	-	-
Kecamatan Kota Tengah	40	6	1	-	-

Sumber: Kelurahan Setempat

4.4. Sosial Kemasyarakatan

Tabel 4.4.1 Jumlah Fasilitas Sosial dan Organisasi Kemasyarakatan Menurut Kelurahan di Kecamatan Kota Tengah, 2013

Kelurahan	Panti Asuhan	Majlis Ta'lim	LSM	Ormas
(1)	(2)	(3)	(4)	(5)
Wumialo	-	-	-	1
Dulalowo	-	1	1	1
Liluwo	-	8	-	3
Pulubala	-	-	-	-
Paguyaman	-	3	-	3
Dulalowo Timur	-	6	1	-
Kecamatan Kota Tengah	-	18	2	8

Sumber: Kelurahan Setempat

Tabel 4.4.2 Jumlah Sarana Olahraga Menurut Kelurahan di Kecamatan Kota Tengah, 2013

Kelurahan	Sepak Bola	Voley	Bulu Tangkis	Sepak Takraw
(1)	(2)	(3)	(4)	(5)
Wumialo	-	-	-	-
Dulalowo	-	-	-	-
Liluwo	1	-	-	-
Pulubala	1	-	1	-
Paguyaman	-	-	-	-
Dulalowo Timur	1	1	1	-
Kecamatan Kota Tengah	3	1	2	-

Sumber: Kelurahan Setempat

<http://gorontalokota.bps.go.id>



BAB V



PERTANIAN

5.1 Tanaman Pangan

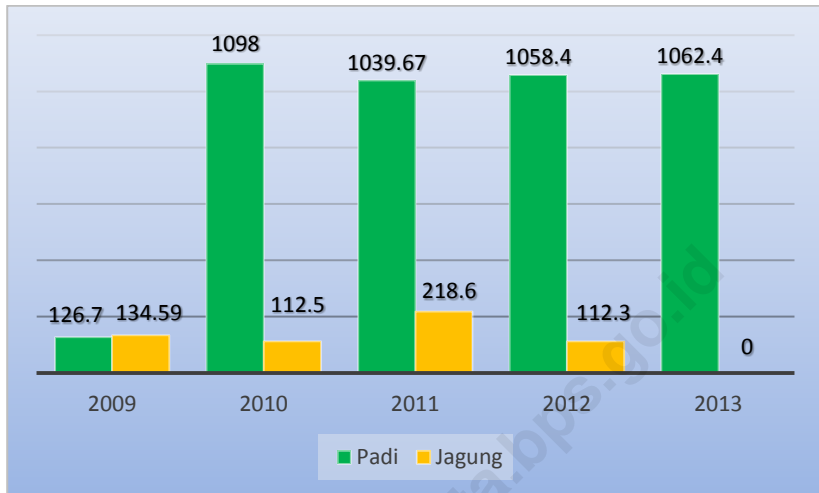
Luas panen Lahan Padi Sawah di Kecamatan Kota Tengah pada tahun 2013 seluas 186 hektar. Pada tahun 2013, produksi Padi Sawah di Kecamatan Kota Tengah sebesar 1062,4 ton. Sehingga produktivitas Padi Sawah di kecamatan Kota Tengah adalah 57,12 kuintal perhektar.

5.2 Peternakan

Populasi ternak terdiri dari sapi, kuda, dan kambing. Pada tahun 2013, jumlah populasi di Kecamatan Kota Tengah berturut turut 188 ekor, 0 ekor, dan 688 ekor.

Populasi unggas yang terdiri dari ayam kampung, ayam ras, dan itik pada tahun 2013 secara berturut-turut adalah 18000 ekor, 18600 ekor, dan 1310 ekor.

Gambar 5. Produktivitas Padi Sawah dan Jagung di Kecamatan Kota Tengah(kuintal/ha), 2009-2013



Sumber: Dinas Kelautan, Perikanan, Pertanian, dan Ketahanan Pangan Kota Gorontalo

5.1 Tanaman Pangan

Tabel 5.1.1 Luas Panen, Produksi, dan Produktivitas Padi Sawah di Kecamatan Kota Tengah, 2009-2013

Tahun	Luas Panen (ha)	Produksi (ton)	Produktivitas (kuintal/ha)
(1)	(2)	(3)	(4)
2009	226	126,70	55,96
2010	180	1 098	61
2011	175	1 039,67	59,41
2012	180	1 058,4	58,80
2013	186	1 062,4	57,12

Sumber: Dinas Kelautan, Perikanan, Pertanian, dan Ketahanan Pangan Kota Gorontalo

Tabel 5.1.2 Luas Panen, Produksi, dan Produktivitas Jagung di Kecamatan Kota Tengah, 2009-2013

Tahun	Luas Panen (ha)	Produksi (ton)	Produktivitas (kuintal/ha)
(1)	(2)	(3)	(4)
2009	28	134,59	48,07
2010	25	112,50	45,00
2011	49	218,6	44,61
2012	21	112,3	53,49
2013	-	-	-

Sumber: Dinas Kelautan, Perikanan, Pertanian, dan Ketahanan Pangan Kota Gorontalo

Tabel 5.1.3 Luas Panen, Produksi, dan Produktivitas Palawija di Kecamatan Kota Tengah, 2013

Tahun	Luas Panen (ha)	Produksi (ton)
(1)	(2)	(3)
Kedelai	-	-
Kacang Tanah	-	-
Kacang Hijau	-	-
Ubi Jalar	-	-
Ubi Kayu	-	-

Sumber: Dinas Kelautan, Perikanan, Pertanian, dan Ketahanan Pangan Kota Gorontalo

Tabel 5.1.4 Luas Panen, Produksi, dan Produktivitas Sayuran di Kecamatan Kota Tengah, 2013

Tahun	Luas Panen (ha)	Produksi (ton)
(1)	(2)	(3)
Bawang Merah	-	-
Bayam	-	-
Tomat	-	-
Kangkung	-	-
Terung	-	-
Cabai	-	-
Kacang Panjang	-	-

Sumber: Dinas Kelautan, Perikanan, Pertanian, dan Ketahanan Pangan Kota Gorontalo

Tabel 5.1.5 Luas Panen, Produksi, dan Produktivitas Buah-buahan di Kecamatan Kota Tengah, 2013

Tahun	Luas Panen (ha)	Produksi (ton)
(1)	(2)	(3)
Pisang	1	10
Mangga	4	6
Jambu Biji	-	-
Pepaya	-	-
Nanas	-	-
Nangka	-	-
Belimbing	-	-
Rambutan	-	-
Jeruk	-	-
Sirsak	-	-

Sumber: Dinas Kelautan, Perikanan, Pertanian, dan Ketahanan Pangan Kota Gorontalo

5.2 Peternakan

Tabel 5.2.1 Populasi Ternak Menurut Jenis Ternak di Kecamatan Kota Tengah (ekor), 2009-2013

Tahun	Sapi	Kuda	Kambing
(1)	(2)	(3)	(4)
2009	171	60	270
2010	152	60	270
2011	206	102	362
2012	186	104	678
2013	188	-	688

Sumber: Dinas Kelautan, Perikanan, Pertanian, dan Ketahanan Pangan Kota Gorontalo

Tabel 5.2.2 Populasi Unggas Menurut Jenis Unggas di Kecamatan Kota Tengah(ekor), 2009-2013

Tahun	Ayam Kampung	Ayam Ras	Itik
(1)	(2)	(3)	(4)
2009	16 593	18 491	1 003
2010	16 726	18 535	1 028
2011	18 535	8 000	1 331
2012	12 879	11 484	1 281
2013	18 000	18 600	1 310

Sumber: Dinas Kelautan, Perikanan, Pertanian, dan Ketahanan Pangan Kota Gorontalo

<http://gorontalokota.bps.go.id>



BAB VI

**TRANSPORTASI
DAN KOMUNIKASI**

Jalan merupakan prasarana pengangkutan darat yang penting untuk memperlancar kegiatan perekonomian. Dengan makin meningkatnya usaha pembangunan maka akan menuntut peningkatan pembangunan jalan untuk memudahkan mobilitas penduduk dan memperlancar lalu lintas barang dari satu daerah ke daerah lain. Pada tahun 2013, sebagian besar permukaan jalan antar kelurahan di Kota Tengah adalah sudah diaspal.

<http://gorontalo.kota.bps.go.id>

Tabel 6.1 Jalan Antar Desa/Kelurahan Menurut Kelurahan dan Jenis Permukaan Terluas di Kecamatan kota Tengah Tahun 2013

Kelurahan	Aspal/ Beton	Diperkeras	Tanah	Lainnya
(1)	(2)	(3)	(4)	(5)
Wumialo	√	-	-	-
Dulalowo	√	-	-	-
Liluwo	√	-	-	-
Pulubala	√	-	-	-
Paguyaman	√	-	-	-
Dulalowo Timur	√	-	-	-

Sumber : Kelurahan Setempat

Tabel 6.2 Jumlah Sarana Komunikasi Menurut Kelurahan di Kecamatan Kota Tengah, 2013

Kelurahan	Warnet	Pos/Jasa Pengiriman	Menara Telekomunikasi
(1)	(2)	(3)	(4)
Wumialo	3	-	-
Dulalowo	7	-	-
Liluwo	1	-	-
Pulubala	8	-	-
Paguyaman	6	-	1
Dulalowo Timur	4	-	3
Kecamatan Kota Tengah	29	-	4

Sumber: Kantor Kelurahan Setempat

<http://gorontalokota.bps.go.id>



BAB VII

PERINDUSTRIAN PERDAGANGAN DAN KEUANGAN

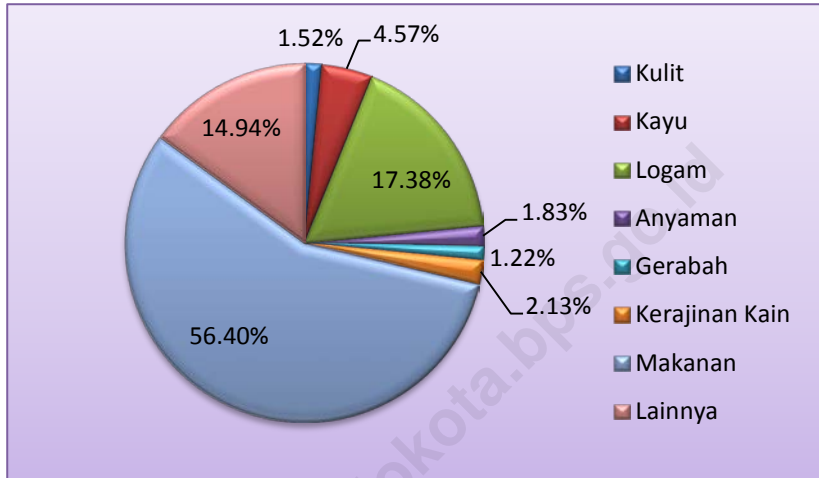
Industri pengolahan adalah suatu kegiatan ekonomi yang melakukan kegiatan mengubah suatu barang dasar secara mekanis, kimia atau dengan tangan sehingga menjadi barang jadi/setengah jadi, dan atau barang yang kurang nilainya menjadi barang yang lebih tinggi nilainya, dan sifatnya lebih dekat kepada pemakai akhir. Termasuk dalam kegiatan ini adalah jasa industri dan pekerjaan perakitan.

Berdasarkan data Dinas Perindustrian, Perdagangan, UMKM, dan PM Kota Gorontalo, Jumlah industri kecil dan menengah di Kecamatan Kota Tengah sebanyak 165. Diantara 6 kelurahan, Kelurahan Liluwo memiliki industri kecil dan menengah terbanyak, yakni sebanyak 44.

Sementara itu, jumlah industri menurut jenisnya yaitu industri kayu di Kecamatan Kota Tengah sebanyak 165, Industri kayu sebanyak 32, industri logam sebanyak 35, industri anyaman sebanyak 7, industri gerabah sebanyak 1, industri kerajinan kain sebanyak 5, industri makanan sebanyak 48.

PBB merupakan salah satu sumber pendapatan daerah yang ikut berperan dalam pelaksanaan pembangunan. Selama tahun 2013, jumlah PBB yang berhasil dihimpun dari masyarakat di Kecamatan Kota Tengah sebesar 728.077.286 atau 93 persen dari target yang telah ditetapkan. Adapun Kelurahan dengan perolehan pajak terbesar adalah kelurahan Paguyaman yakni sebesar 148.499.112 rupiah.

Gambar 7 Jumlah Perusahaan/Usaha/Industri Menurut Jenis di Kecamatan Kota Tengah, 2013



Sumber: Dinas Perindustrian, Perdagangan, UMKM, dan PM Kota Gorontalo

Tabel 7.1 Jumlah Industri Kecil dan Menengah Menurut Kelurahan di Kecamatan Kota Tengah, 2013

Tahun	Industri Kecil dan Menengah
(1)	(2)
Wumialo	27
Dulalowo	38
Liluwo	44
Pulubala	24
Paguyaman	21
Dulalowo Timur	11
Jumlah	165

Sumber: Dinas Perindustrian, Perdagangan, UMKM, dan PM Kota Gorontalo

Tabel 7.2 Jumlah Perusahaan/Usaha/Industri Menurut Jenis dan Kelurahan di Kecamatan Kota Tengah, 2013

Kelurahan	Kulit	Kayu	Logam	Anyaman	Gerabah
(1)	(2)	(3)	(4)	(5)	(6)
Wumialo	-	9	6	1	1
Dulalowo	-	5	15	1	-
Liluwo	-	6	3	1	-
Pulubala	-	7	3	1	-
Paguyaman	-	3	5	1	-
Dulalowo	-	2	3	2	-
Timur					
Jumlah	-	32	35	7	1

Sumber: Dinas Perindustrian, Perdagangan, UMKM, dan PM Kota Gorontalo

Tabel 7.2 lanjutan

Kelurahan	Kerajinan Kain	Makanan	Lainnya
(1)	(7)	(8)	(9)
Wumialo	-	3	7
Dulalowo	4	6	7
Liluwo	1	30	3
Pulubala	-	5	8
Paguyaman	-	1	11
Dulalowo Timur	-	3	1
Jumlah	5	48	37

Sumber: Dinas Perindustrian, Perdagangan, UMKM, dan PM Kota Gorontalo

Tabel 7.3 Jumlah Sarana Perdagangan menurut Kelurahan di Kecamatan Kota Tengah, 2013

Tahun	Pasar Tradisional	Tempat Pelelangan Ikan
(1)	(2)	(3)
Wumialo	-	-
Dulalowo	-	-
Liluwo	1	-
Pulubala	-	-
Paguyaman	-	-
Dulalowo	-	-
Timur		

Sumber: Kelurahan Setempat

Tabel 7.4 Jumlah Pedagang Menurut Jenis di Kecamatan Kota Tengah, 2011-2013

Tahun	2011	2012	2013
(1)	(2)	(3)	(4)
Pedagang Besar	9	3	-
Pedagang Menengah	21	19	3
Pedagang Kecil	188	104	91

Sumber: Dinas Perindustrian, Perdagangan, UMKM, dan PM Kota Gorontalo

Tabel 7.5 Jumlah Koperasi Menurut Kelurahan di Kecamatan Kota Tengah, 2013

Kelurahan	KUD	Koperasi Simpan Pinjam	Koperasi tani	Koperasi Perikanan	Koperasi Lainnya
(1)	(2)	(3)	(4)	(5)	(6)
Wumialo	-	1	-	-	-
Dulalowo	-	1	-	-	1
Liluwo	-	1	-	-	-
Pulubala	-	2	-	-	-
Paguyaman	-	-	-	-	-
Dulalowo	-	-	-	-	9
Timur					
Jumlah	-	5	-	-	10

Sumber: Kantor Kelurahan Setempat

Tabel 7.6 Target dan Realisasi Penerimaan Pajak Bumi dan Bangunan (PBB) Menurut Kelurahan di Kecamatan Kota Tengah, 2013

Kelurahan	Target	Realisasi	Persentase
(1)	(2)	(3)	(4)
Wumialo	130 728 115	111 935 683	85,62
Dulalowo	72 433 424	86 671 433	119,66
Liluwo	159 803 786	148 158 554	92,71
Pulubala	135 045 113	97 341 730	72,08
Paguyaman	157 029 158	148 499 112	94,57
Dulalowo Timur	130 050 023	135 470 774	104,17
Kecamatan Kota Tengah	785 089 619	728 077 286	92,74

Sumber: Kelurahan Setempat dan Kantor Camat Kota Tengah

<http://gorontalokota.bps.go.id>



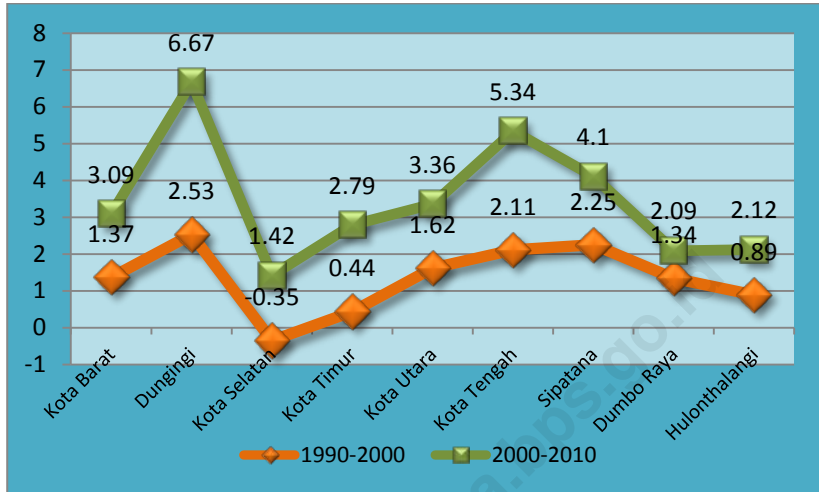
BAB VIII

PERBANDINGAN ANTAR KECAMATAN

Perbandingan beberapa indikator terpilih antar kecamatan di Kota Gorontalo memperlihatkan adanya variasi. Dilihat berdasarkan laju pertumbuhan penduduk terlihat adanya perbedaan. Laju pertumbuhan penduduk tertinggi tercatat di Kecamatan Dungingi baik pada periode 1990-2000 maupun 2000-2010. Sementara itu, pada periode yang sama, Kecamatan Kota Selatan memiliki laju pertumbuhan penduduk paling rendah dibanding lima kecamatan lain. Dari sisi kuantitas, Kecamatan Kota Tengah memiliki jumlah penduduk terbesar yakni mencapai 27.047 jiwa.

Perbandingan beberapa indikator terpilih lain seperti banyaknya keluarga pra sejahtera dan sejahtera I – III+ serta target dan realisasi penerimaan PBB juga memperlihatkan angka yang bervariasi antar kecamatan. Pada tahun 2013, di antara 9 kecamatan yang ada, persentase realisasi PBB tertinggi terjadi di Kecamatan Kota Tengah (92,74 persen) sedangkan yang terendah terjadi di Kecamatan Kota Utara (45,70 persen).

Gambar 8. Laju Pertumbuhan Penduduk¹ (persen) Menurut Kecamatan di Kota Gorontalo, 1990-2000 dan 2000-2010



Catatan: ¹Hasil Sensus Penduduk
Sumber: BPS RI

Tabel 8.1 Jumlah Penduduk¹ dan Laju Pertumbuhan Penduduk Menurut Kecamatan di Kota Gorontalo, 1990, 2000, dan 2010

Kecamatan	Jumlah Penduduk (orang)			Laju Pertumbuhan Penduduk per Tahun (%)	
	1990	2000	2010	1990-2000	2000-2010
(1)	(2)	(3)	(4)	(5)	(6)
Kota Barat	13.583	15.449	10.220	1,37	3,09
Dungingi	10.326	12.941	21.568	2,53	6,67
Kota Selatan	18.739	18.082	20.647	-0,35	1,42
Kota Timur	18.861	19.700	25.195	0,44	2,79
Kota Utara	10.514	12.217	16.326	1,62	3,36
Kota Tengah	14.561	17.629	27.047	2,11	5,34
Sipatana	9.733	11.927	16.823	2,25	4,10
Dumbo Raya	12.378	14.031	16.960	1,34	2,09
Hulonthalangi	11.618	12.655	15.341	0,89	2,12
Kota Gorontalo	120.313	134.631	180.127	1,19	3,35

Catatan: ¹Hasil Sensus Penduduk

Sumber: BPS RI

Tabel 8.2 Banyaknya Keluarga Menurut Kecamatan dan Klasifikasi Keluarga di Kota Gorontalo, 2013

Kecamatan	Pra Sejahtera	Keluarga Sejahtera				Jumlah
		I	II	III	III+	
(1)	(2)	(3)	(4)	(5)	(6)	(7)
Kota Barat	563	2 693	1 566	917	137	5 876
Dungingi	265	193	392	327	270	1 447
Kota Selatan*	-	-	-	-	-	-
Kota Timur	184	1 483	2 261	1 406	453	5 787
Kota Utara	144	1 676	1 575	1 053	173	4 621
Hulonthalangi	117	1 716	1 574	774	9	4 190
Sipatana	258	1 581	1 581	913	175	4 508
Dumbo Raya	306	1 823	1 040	338	66	3 573
Kota Tengah	560	2385	1365	1668	344	6 322
Kota Gorontalo	2 397	13 550	11 354	7 396	1 627	36 324

Catatan : *) data Kecamatan Kota Selatan belum tersedia

Sumber: Kantor Kelurahan Setempat

Tabel 8.3 Target dan Realisasi (Rupiah) Penerimaan Pajak Bumi dan Bangunan (PBB) Menurut Kecamatan di Kota Gorontalo, 2013

Kecamatan	Target	Realisasi	Persentase
(1)	(2)	(3)	(4)
Kota Barat	271 869 741	211 761 525	77,89
Dungingi	364 357 638	198 425 153	54,46
Kota Selatan	1 310 764 349	1 191 027 942	90,87
Kota Timur	733 868 517	487 222 337	66,39
Kota Utara	696 710 963	318 372 822	45,70
Hulonthalangi	184 955 841	147 061 610	79,51
Sipatana	415 911 998	246 331 581	59,23
Dumbo Raya	159 563 630	136 463 326	85,52
Kota Tengah	785 089 619	728 077 286	92,74
Kota Gorontalo	4 923 092 296	3 664 743 582	74,44

Sumber: Kantor Kecamatan Setempat

<http://gorontalokota.bps.go.id>



LAMPIRAN

DATA

MENCERDASKAN BANGSA



Badan Pusat Statistik Kota Gorontalo

Jln. Dewi Sartika No.21, Kota Tengah, Gorontalo

Telp +62 435 821956, Fax +62 435 826644

Email : bps7571@bps.go.id

Homepage: <http://www.gorontalokota.bps.go.id>