

Nomor Katalog : 1102001.9471010

2019

DISTRIK JAYAPURA SELATAN DALAM ANGKA
SOUTH JAYAPURA SUBDISTRICT IN FIGURES



BADAN PUSAT STATISTIK
KOTA JAYAPURA
STATISTIC OF JAYAPURA CITY

Nomor Katalog : 1102001.9471010

2019

DISTRIK JAYAPURA SELATAN DALAM ANGKA
SOUTH JAYAPURA SUBDISTRICT IN FIGURES



BADAN PUSAT STATISTIK
KOTA JAYAPURA
STATISTIC OF JAYAPURA CITY

<https://jayapurakota.bps.go.id>

Distrik Jayapura Selatan Dalam Angka

Jayapura Selatan District in Figures

2019

ISBN : 978-602-71354-6-8

No. Publikasi/Publication Number: 9471.1619

Katalog/Catalog: 1102001.9471030

Ukuran Buku/Book Size: 14,8 cm x 21 cm

Jumlah Halaman/Number of Pages: xxiv+ 162 halaman /pages

Naskah/Manuscript:

Badan Pusat Statistik Kota Jayapura

BPS-Statistics of Jayapura Municipality

Gambar Kover oleh/Cover Designed by:

Badan Pusat Statistik Kota Jayapura

BPS-Statistics of Jayapura Municipality

Ilustrasi Kover/Cover Illustration:

Teluk Youtefa

Diterbitkan oleh/Published by:

BPS Kota Jayapura/*BPS-Statistics of Jayapura City*

Dicetak oleh/Printed by:

BPS Kota Jayapura/*BPS-Statistics of Jayapura City*

Dilarang mengumumkan, mendistribusikan, mengomunikasikan, dan/atau mengganggakan sebagian atau seluruh isi buku ini untuk tujuan komersial tanpa izin tertulis dari Badan Pusat Statistik

Prohibited to announce, distribute, communicate, and/or copy part or all of this book for commercial purpose without permission from BPS-Statistics Indonesia

KEPALA BPS KOTA JAYAPURA
CHAIRMAN STATISTICIAN OF JAYAPURA CITY



SUTIYO, SE

Halaman ini sengaja dikosongkan
This page is intentionally unmarked

<https://jayapurakota.bps.go.id>



KATA PENGANTAR

Distrik Jayapura Selatan Dalam Angka 2019 merupakan publikasi tahunan yang diterbitkan oleh BPS Kota Jayapura. Disadari bahwa publikasi ini belum sepenuhnya memenuhi harapan pihak pemakai data khususnya para perencana, namun diharapkan dapat membantu melengkapi penyusunan rencana pembangunan di Distrik Jayapura Selatan khususnya akademisi dan pengguna data lainnya.

Publikasi ini dapat terwujud berkat kerja sama dan bantuan dari berbagai pihak baik instansi pemerintah maupun swasta. Kepada semua pihak yang telah memberikan bantuan disampaikan penghargaan dan terima kasih yang sebesar –besarnya.

Walaupun publikasi ini telah disiapkan sebaik-baiknya, namun disadari masih ada kekurangan dan kesalahan yang terjadi. Untuk perbaikan publikasi ini, tanggapan dan saran yang bersifat konstruktif dari para pemakai sangat diharapkan.

Jayapura, September 2019

Kepala BPS
Kota Jayapura

Sutiyo S.E



PREFACE

Jayapura Selatan District in Figures 2019 is an annual publication written by BPS-Statistics of Jayapura City. Honestly, this publication has not perfect yet and has not filled the user's hope, especially for the planners yet, but hopefully it can help to equip compilation of development planning in this Jayapura Selatan District specially of academic and used of information others.

This comprehensive publication has been made possible with the assistance and contribution from several governmental institutions and private organizations. To all parties who have been involved in the preparation of this publication, I would like to express my sincerest appreciation and gratitude.

Comments and constructive suggestions for the improvement of this publication are always welcome.

*Jayapura, September 2019
Chairman Statistician of
Jayapura City*

Sutiyo S.E

DAFTAR ISI/CONTENTS

halaman
page

Kepala BPS Kota Jayapura	v
<i>Chairmen Statistician Of Jayapura City</i>	v
Kata Pengantar	vii
<i>Preface</i>	viii
Daftar Isi/ <i>Contents</i>	ix
Daftar Tabel/ <i>List Of Tables</i>	xi
Daftar Gambar/ <i>List Of Figures</i>	xxii
Penjelasan Umum/ <i>Explanatory Notes</i>	xxiii
1 Geografi dan Iklim	1
<i>Geography and Climate</i>	1
1.1 Geografi/ <i>Geography</i>	7
1.2 Iklim/ <i>Climate</i>	9
2 Pemerintahan	11
<i>Government</i>	11
2.1 Wilayah Administratif/ <i>Administrative Area</i>	17
2.2 Dewan Perwakilan Rakyat Daerah/ <i>The Regional House Of Representative</i>	33
2.3 Pegawai Negeri Sipil/ <i>Civil Servants</i>	34
3 Kependudukan	53
<i>Population</i>	53
3.1 Kependudukan/ <i>Population</i>	63
4 Sosial	75
<i>Social</i>	75
4.1 Pendidikan/ <i>Education</i>	85
4.2 Kesehatan/ <i>Health</i>	92
4.3 Agama/ <i>Religion</i>	105

5	Pertanian	109
	<i>Agriculture</i>	109
5.1	Tanaman Pangan/ <i>Food Crops</i>	120
5.2	Peternakan/ <i>Livestocks</i>	122
5.3	Perikanan/ <i>Fisher</i>	124
7	Perdagangan.....	127
	<i>Trade</i>	128
8	Hotel dan Pariwisata.....	138
	<i>Hotel and Tourism</i>	138
8.1	Hotel/ <i>Hotel</i>	143
8.2	Pariwisata/ <i>Tourism</i>	148
9	Komunikasi	150
	<i>Communication</i>	150

<https://jayapurakota.bps.go.id>

DAFTAR TABEL/LIST OF TABLES

halaman
page

1	GEOGRAFI DAN IKLIM/GEOGRAPHY AND CLIMATE	
1.1	GEOGRAFI/GEOGRAPHY	
1.1.1	Luas Wilayah Menurut Kampung/Kelurahan di Distrik Jayapura Selatan/ <i>Total Area by Village/Sub District in Jayapura Selatan District, 2018</i>	7
1.1.2	Tinggi Wilayah di Atas Permukaan Laut (DPL) Menurut Kampung/Kelurahan di Distrik Jayapura Selatan, 2016/ <i>Height Above Mean Sea Level (AMSL) by Village/Sub District in Jayapura Selatan District, 2018</i>	8
1.2	IKLIM/CLIMATE	
1.2.1	Rata-rata Curah Hujan dan Hari Hujan Menurut Bulan di Distrik Jayapura Selatan, 2018/ <i>Average Rainfall and Rainy Day by Month in Jayapura Selatan District, 2018</i>	9
1.2.2	Rata-rata Suhu dan Kelembaban Udara Menurut Bulan di Distrik Jayapura Selatan, 2018/ <i>Average Temperature and Humidity by Month in Jayapura Selatan District, 2018</i>	10
2	PEMERINTAHAN/GOVERNMENT	
2.1	WILAYAH ADMINISTRATIF/ADMINISTRATIVE AREA	
2.1.1	Jumlah Rukun Tetangga (RT) dan Rukun Warga (RW) Menurut Kampung/Kelurahan di Distrik Jayapura Selatan, 2018/ <i>Number of Neighborhood and Community Association by Village/ Sub District in Jayapura Selatan District, 2018</i>	17
2.1.2	Daftar Nama Ketua Rukun Tetangga (RT) dan Ketua Rukun Warga (RW) di Kampung Tobati, 2018/ <i>List of Names Chairman Neighborhood and Community Association in Tobati Village, 2018</i> ...	18
2.1.3	Daftar Nama Ketua Rukun Tetangga (RT) dan Ketua Rukun Warga (RW) di Kampung Tahima Soroma, 2018/ <i>List of Names Chairman</i>	

	<i>Neighborhood and Community Association in Tahima Soroma Village, 2018</i>	19
2.1.4	Daftar Nama Ketua Rukun Tetangga (RT) dan Ketua Rukun Warga (RW) di Kelurahan Entrop, 2018/ <i>List of Names Chairman Neighborhood and Community Association in Entrop Sub District, 2018</i>	20
2.1.5	Daftar Nama Ketua Rukun Tetangga (RT) dan Ketua Rukun Warga (RW) di Kelurahan Hamadi, 2018/ <i>List of Names Chairman Neighborhood and Community Association in Hamadi Sub District, 2018</i>	23
2.1.6	Daftar Nama Ketua Rukun Tetangga (RT) dan Ketua Rukun Warga (RW) di Kelurahan Ardipura, 2018/ <i>List of Names Chairman Neighborhood and Community Association in Ardipura Sub District, 2018</i>	26
2.1.7	Daftar Nama Ketua Rukun Tetangga (RT) dan Ketua Rukun Warga (RW) di Kelurahan Numbai, 2018/ <i>List of Names Chairman Neighborhood and Community Association in Numbai Sub District, 2018</i>	29
2.1.8	Daftar Nama Ketua Rukun Tetangga (RT) dan Ketua Rukun Warga (RW) di Kelurahan Argapura, 2018/ <i>List of Names Chairman Neighborhood and Community Association in Argapura Sub District, 2018</i>	31
2.2	DEWAN PERWAKILAN RAKYAT DAERAH/THE REGIONAL HOUSE OF REPRESENTATIVE	
2.2.1	Jumlah Anggota Dewan Periode 2014-2019 di Kota Jayapura Menurut Partai Politik dan Jenis Kelamin/ <i>Number of House of Representative Period 2014-2019 in Jayapura City by Political Parties and Sex</i>	33
2.3	PEGAWAI NEGERI SIPIL/CIVIL SERVANTS	
2.3.1	Jumlah Pegawai Negeri Sipil Menurut Pendidikan yang Ditamatkan yang Bekerja di Kantor Distrik Jayapura Selatan, 2018/ <i>Number of</i>	

	<i>Civil Servant by Educational Attainment that Working in Office of Jayapura Selatan District, 2018</i>	34
2.3.2	Jumlah Pegawai Negeri Sipil Menurut Pendidikan yang Ditamatkan yang Bekerja di Kantor Kelurahan Entrop, 2018/ <i>Number of Civil Servant by Educational Attainment that Working in Office of Entrop Sub District, 2018</i>	35
2.3.3	Jumlah Pegawai Negeri Sipil Menurut Pendidikan yang Ditamatkan yang Bekerja di Kantor Kelurahan Hamadi, 2018/ <i>Number of Civil Servant by Educational Attainment that Working in Office of Hamadi Sub District, 2018</i>	36
2.3.4	Jumlah Pegawai Negeri Sipil Menurut Pendidikan Yang Ditamatkan Yang Bekerja Di Kantor Kelurahan Ardipura, 2018/ <i>Number Of Civil Servant By Educational Attainment That Working In Office Of Ardipura Sub District, 2018</i>	37
2.3.5	Jumlah Pegawai Negeri Sipil Menurut Pendidikan Yang Ditamatkan Yang Bekerja Di Kantor Kelurahan Numbai, 2018/ <i>Number Of Civil Servant By Educational Attainment That Working In Office Of Numbai Sub District, 2018</i>	38
2.3.6	Jumlah Pegawai Negeri Sipil Menurut Pendidikan Yang Ditamatkan Yang Bekerja Di Kantor Kelurahan Argapura, 2018/ <i>Number Of Civil Servant By Educational Attainment That Working In Office Of Argapura Sub District, 2018</i>	39
2.3.7	Jumlah Pegawai Negeri Sipil Menurut Golongan Yang Bekerja Di Kantor Distrik Jayapura Selatan, 2018/ <i>Number Of Civil Servant By Hierarchy That Working In Office Of Jayapura Selatan District, 2018</i>	40
2.3.8	Jumlah Pegawai Negeri Sipil Menurut Golongan Yang Bekerja Di Kantor Kelurahan Entrop, 2018/ <i>Number Of Civil Servant By Hierarchy That Working In Office Of Entrop Sub District, 2018</i>	41
2.3.9	Jumlah Pegawai Negeri Sipil Menurut Golongan Yang Bekerja Di Kantor Kelurahan Hamadi, 2018/ <i>Number Of Civil Servant By Hierarchy That Working In Office Of Hamadi Sub District, 2018</i>	42

2.3.10	Jumlah Pegawai Negeri Sipil Menurut Golongan Yang Bekerja Di Kantor Kelurahan Ardipura, 2018/ <i>Number Of Civil Servant By Hierarchy That Working In Office Of Ardipura Sub District, 2018</i>	43
2.3.11	Jumlah Pegawai Negeri Sipil Menurut Golongan Yang Bekerja Di Kantor Kelurahan Numbai, 2018/ <i>Number Of Civil Servant By Hierarchy That Working In Office Of Numbai Sub District, 2018</i>	44
2.3.12	Jumlah Pegawai Negeri Sipil Menurut Golongan Yang Bekerja Di Kantor Kelurahan Argapura, 2018/ <i>Number Of Civil Servant By Hierarchy That Working In Office Of Argapura Sub District, 2018</i>	45
2.3.13	Jumlah Eselon yang Telah Terisi Dilingkungan Pemerintahan Distrik Jayapura Selatan, 2018/ <i>Number of Eselon Been Placed in Region Government Jayapura Selatan District, 2018</i>	46
2.3.14	Jumlah Eselon yang Telah Terisi Dilingkungan Pemerintahan Kelurahan Entrop, 2018/ <i>Number of Eselon Been Placed in Region Government Entrop Sub District, 2018</i>	47
2.3.15	Jumlah Eselon yang Telah Terisi Dilingkungan Pemerintahan Kelurahan Hamadi, 2018/ <i>Number of Eselon Been Placed in Region Government Hamadi Sub District, 2018</i>	48
2.3.16	Jumlah Eselon yang Telah Terisi Dilingkungan Pemerintahan Kelurahan Ardipura, 2018/ <i>Number of Eselon Been Placed in Region Government Ardipura Sub District, 2018</i>	49
2.3.17	Jumlah Eselon yang Telah Terisi Dilingkungan Pemerintahan Kelurahan Numbai, 2018/ <i>Number of Eselon Been Placed in Region Government Numbai Sub District, 2018</i>	50
2.3.18	Jumlah Eselon yang Telah Terisi Dilingkungan Pemerintahan Kelurahan Argapura, 2018/ <i>Number of Eselon Been Placed in Region Government Argapura Sub District, 2018</i>	51

3 KEPENDUDUKAN/ POPULATION

3.1 KEPENDUDUKAN/POPULATION

3.1.1	Jumlah Penduduk dan Laju Pertumbuhan Penduduk Menurut Kampung/Kelurahan di Distrik Jayapura Selatan 2010, 2018, dan
-------	---

	<i>2018/ Population and Population Growth Rate by Village/Sub District in Jayapura Selatan District, 2010, 2018, and 2018</i>	63
3.1.2	Jumlah Penduduk dan Rasio Jenis Kelamin Menurut Kampung/Kelurahan di Jayapura Selatan District, 2018/ <i>Population and Sex Ratio by Village/Sub District in Jayapura Selatan District, 2018</i>	64
3.1.3	Kepadatan Penduduk Menurut Kampung/Kelurahan di Distrik Jayapura Selatan, 2018/ <i>Population Density by Village/ Sub District in Jayapura Selatan District, 2018</i>	65
3.1.4	Jumlah Rumah Tangga Menurut Kampung/Kelurahan di Distrik Jayapura Selatan, 2018/ <i>Number of Household by Village/SubDistrict in Jayapura Selatan District, 2018</i>	66
3.1.5	Jumlah Penduduk Menurut Kelompok Umur di Distrik Jayapura Selatan, 2018/ <i>Number of Population by Age Group in Jayapura Selatan District, 2018</i>	67
3.1.6	Jumlah Penduduk Menurut Kelompok Umur di Kampung Tobati, 2018/ <i>Number of Population by Age Group in Tobati Village, 2018</i> ...	68
3.1.7	Jumlah Penduduk Menurut Kelompok Umur di Kampung Tahima Soroma, 2018/ <i>Number of Population by Age Group in Tahima Soroma Village, 2018</i>	69
3.1.8	Jumlah Penduduk Menurut Kelompok Umur di Kelurahan Entrop, 2018/ <i>Number of Population by Age Group in Entrop Sub District, 2018</i>	70
3.1.9	Jumlah Penduduk Menurut Kelompok Umur di Kelurahan Hamadi, 2018/ <i>Number of Population by Age Group in Hamadi Sub District, 2018</i>	71
3.1.10	Jumlah Penduduk Menurut Kelompok Umur di Kelurahan Ardipura, 2018/ <i>Number of Population by Age Group in Ardipura Sub District, 2018</i>	72
3.1.11	Jumlah Penduduk Menurut Kelompok Umur di Kelurahan Numbai, 2018/ <i>Number of Population by Age Group in Numbai Sub District, 2018</i>	73

3.1.12	Jumlah Penduduk Menurut Kelompok Umur di Kelurahan Argapura, 2018/ <i>Number of Population by Age Group in Argapura Sub District, 2018</i>	74
--------	--	----

4 SOSIAL/ SOCIAL

4.1 PENDIDIKAN/EDUCATION

4.1.1	Jumlah Sekolah, Murid, dan Guru Menurut Jenis Sekolah di Distrik Jayapura Selatan, 2018/ <i>Number of Schools, Students, and Teachers by Type of School in Jayapura Selatan District, 2018</i>	85
-------	--	----

4.1.2	Rata-rata Guru dan Murid per Sekolah dan Rasio Murid dan Guru Menurut Jenis Sekolah di Distrik Jayapura Selatan, 2018/ <i>Average Teachers and Students for Each Schools and Students to Teachers Ratio by Type of Schools in Jayapura Selatan District, 2018</i>	86
-------	---	----

4.1.3	Jumlah Dosen Menurut Perguruan Tinggi di Distrik Jayapura Selatan, 2018-2018/ <i>Number of Lecture at Collage in Jayapura Selatan District, 2018-2018</i>	87
-------	---	----

4.1.4	Jumlah Mahasiswa di Perguruan Tinggi Menurut Jenis Kelamin di Distrik Jayapura Selatan, 2018/ <i>Number of Students in University by Sex in Jayapura Selatan District, 2018</i>	88
-------	---	----

4.1.5	Jumlah Lulusan Perguruan Tinggi Menurut Jenis Kelamin di Distrik Jayapura Selatan, 2018/ <i>Number of University Graduates by Sex in Jayapura Selatan District, 2018</i>	89
-------	--	----

4.1.6	Jumlah Lulusan Perguruan Tinggi di Distrik Jayapura Selatan, 2018/ <i>Number of University Graduates in Jayapura Selatan District, 2018</i>	90
-------	---	----

4.1.7	Banyaknya Majelis Pembimbing dan Anggota Pramuka di Distrik Jayapura Selatan, 2018/ <i>Number of Scout Instructure Council and Members in Jayapura Selatan District, 2018</i>	91
-------	---	----

4.2 KESEHATAN/HEALTH

4.2.1	Jumlah Fasilitas Kesehatan di Distrik Jayapura Selatan, 2018/ <i>Number of Health Facilities in Jayapura Selatan District, 2018</i>	92
-------	---	----

4.2.2	Jumlah Tenaga Kesehatan di Distrik Jayapura Selatan, 2018/ <i>Number of Health Personnal in Jayapura Selatan District, 2018</i>	93
-------	---	----

4.2.3	Jumlah Tenaga Kesehatan Menurut Keahlian di Distrik Jayapura Selatan, 2018/ <i>Number of Health Personnel by Skill in Jayapura Selatan District, 2018</i>	94
4.2.4	Jumlah Dokter Praktek Yang Terdaftar di Distrik Jayapura Selatan, 2018/ <i>Number of Private Doctor in Jayapura District, 2018</i>	95
4.2.5	Jumlah Kasus 10 Penyakit Terbanyak di Puskesmas Hamadi, 2018/ <i>Number of Cases of the 10 Most Diseases in Hamadi Public Health Center, 2018</i>	96
4.2.6	Jumlah Kasus 10 Penyakit Terbanyak di Puskesmas Eli Uyo, 2018/ <i>Number of Cases of the 10 Most Diseases in Eli Uyo Public Health Center, 2018</i>	97
4.2.7	Jumlah Kunjungan Menurut Jenis Pelayanan di Puskesmas Eli Uyo, 2018/ <i>Number of Visit by Type of Service in Eli Uyo Public Health Center, 2018</i>	98
4.2.8	Jumlah Akseptor Baru Kumulatif Menurut Metode Kontrasepsi yang Digunakan di Distrik Jayapura Selatan, 2018/ <i>Number of Cumulative New Acceptor by Used Contracepction Method in Jayapura Selatan District, 2018</i>	99
4.2.9	Jumlah Akseptor Aktif Menurut Metode Kontrasepsi Yang Digunakan di Distrik Jayapura Selatan, 2018/ <i>Number of Active Acceptor by Used Contraception Method in Jayapura Selatan District, 2018</i>	100
4.2.10	Jumlah Pasangan Usia Subur (PUS), Akseptor Aktif, dan Jumlah Peserta Aktif per 100 PUS di Distrik Jayapura Selatan, 2018/ <i>Number of Fertile Age Couple, Active Acceptor and Number of Active Members per 100 Fertile Age Couple in Jayapura Selatan District, 2018</i>	101
4.2.11	Jumlah Fasilitas Keluarga Berencana di Distrik Jayapura Selatan, 2018/ <i>Number of Family Planning Facility in Jayapura Selatan District, 2018</i>	102

4.2.12	Jumlah Fasilitas Kebersihan di Distrik Jayapura Selatan, 2018/ <i>Number of Sanitary Facility in Jayapura District, 2018</i>	103
4.2.13	Jumlah Tenaga Kebersihan di Distrik Jayapura Selatan, 2018/ <i>Number of Sanitary Workers in Jayapura Selatan District, 2018</i>	104
4.3	AGAMA/RELIGION	
4.3.1	Jumlah Penduduk Menurut Agama di Distrik Jayapura Selatan, 2018/ <i>Population by Religion in Jayapura Selatan District, 2018</i>	105
4.3.2	Jumlah Tempat Ibadah di Distrik Jayapura Selatan, 2018/ <i>Number of Worship Facilities in Jayapura Selatan District, 2018</i>	106
4.3.3	Jumlah Rohaniawan Menurut Agama di Distrik Jayapura Selatan, 2018/ <i>Number of Spiritual Leader by Religion in Jayapura Selatan District, 2018</i>	107
4.3.4	Jumlah Kasus Pernikahan Islam di Distrik Jayapura Selatan, 2018/ <i>Number of Marriages Cases of Moslems in Jayapura Selatan Dsitric, 2018</i>	108
5	PERTANIAN/ AGRICULTURE	
5.1	TANAMAN PANGAN/FOOD CROPS	
5.1.1	Luas Lahan, Produksi, dan Rata-rata Produksi Tanaman Pangan di Distrik Jayapura Selatan, 2018/ <i>Harvested Area, Production, and Average of Food Crops in Jayapura Selatan, 2018</i>	121
5.2	PETERNAKAN/LIVESTOCKS	
5.2.1	Jumlah Unggas Menurut Jenis Unggas di Distrik Jayapura Selatan (Ekor), 2018/ <i>Poultry Population by Type of Poultry in Jayapura Selatan District (Heads), 2018</i>	122
5.2.2	Jumlah Produksi Daging Menurut Jenis Unggas di Distrik Jayapura Selatan (Kg), 2018/ <i>Number of Meat Production by Type of Poultry in Jayapura Selatan District (Kg), 2018</i>	123
5.3	PERIKANAN/FISHER	
5.3.1	Jumlah Alat Penangkap Ikan Menurut Jenisnya di Distrik Jayapura Selatan, 2018/ <i>Number of Fishing Equipment by Type in Jayapura Selatan District, 2018</i>	124

5.3.2	Jumlah Perahu/Kapal Menurut Jenisnya di Distrik Jayapura Selatan, 2018/ <i>Number of Boat by Type in Jayapura Selatan District, 2018</i>	125
6	PERDAGANGAN/TRADE	
6.1	Jumlah Distribusi Bahan Bakar Minyak Menurut Jenisnya di Distrik Jayapura Selatan (Kilo Liter), 2018/ <i>Number of Distribution of Petroleum Fuel by Type in Jayapura Selatan District (Kilo Liter), 2018</i>	133
6.2	Rata-rata Harga Bahan Bakar Minyak Menurut Jenisnya dan Bulan di Distrik Jayapura Selatan (Rupiah), 2018/ <i>Average Price of Petroleum Fuel by Type and Month in Jayapura Selatan District (Rupiah), 2018</i>	134
6.3	Jumlah Penyalur Bahan Bakar Minyak Menurut Jenisnya di Distrik Jayapura Selatan, 2018/ <i>Number of Petroleum Distribution by Type in Jayapura Selatan District, 2018</i>	135
7	HOTEL DAN PARIWISATA/ HOTEL AND TOURISM	
7.1	HOTEL/ HOTEL	
7.1.1	Nama Hotel Menurut Jenis Hotel di Distrik Jayapura Selatan, 2018/ <i>Name of Hotel by Type of Hotel in Jayapura Selatan District, 2018</i>	143
7.1.2	Nama Hotel Menurut Jumlah Kamar dan Tempat Tidur di Distrik Jayapura Selatan, 2018/ <i>Name of Hotel by Number of Rooms and Beds in Jayapura Selatan District, 2018</i>	145
7.2	PARIWISATA/TOURISM	
7.2.1	Jumlah Arena Bermain, Billyard, dan Padang Golf di Distrik Jayapura Selatan, 2018/ <i>Number of Playing Ground, Billyard, and Golf Coures in Jayapura Selatan District, 2018</i>	147
7.2.2	Jumlah Objek Wisata Menurut Jenisnya di Distrik Jayapura Selatan, 2018/ <i>Number of Tourism Object by Type in Jayapura Selatan District, 2018</i>	148
8	KOMUNIKASI/ COMMUNICATION	

8.1	Jumlah Kantor Pos Menurut Jenisnya di Distrik Jayapura Selatan, 2018/ <i>Number of Post Office by Type in Jayapura Selatan District, 2018</i>	153
8.2	Jumlah Lalu Lintas Surat Pos Melalui Kantor Pos/ Pos Pembantu di Distrik Jayapura Selatan, 2018/ <i>Number of Mail Sent via Post Office/ Auxiliary Post in Jayapura Selatan District, 2018</i>	154
8.3	Jumlah Surat Pos Yang Dikirim Melalui Pos Menurut Jenis Pengiriman di Distrik Jayapura Selatan, 2018/ <i>Number of Mail Sent via Post by Type of Sending in Jayapura Selatan District, 2018</i>	155
8.4	Lalu Lintas Wesel Pos Yang Dikirm Untuk Dalam Negeri dan Luar Negeri Melalui Kantor Pos dan Pos Pembantu di Distrik Jayapura Selatan, 2018/ <i>Money Order Sent for Domestic and International via Post Office and Auxiliary Post in Jayapura Selatan District, 2018</i>	156
8.5	Lalu Lintas Wesel Pos Yang Diterima Untuk Dalam Negeri dan Luar Negeri Melalui Kantor Pos dan Pos Pembantu di Distrik Jayapura Selatan, 2018/ <i>Money Order Received for Domestic and International via Post Office and Auxiliary Post in Jayapura Selatan District, 2018</i>	157
8.6	Jumlah Pos Paket Yang Dikirim Pihak Pos Menurut Jenis Pengiriman Dalam dan Luar negeri Melalui Kantor Pos/ Pos Pembantu di Distrik Jayapura Selatan, 2018/ <i>Number of Post Packages Sent by Type of Mailing Domestic and International Via Post Office/ Auxiliary Post in Jayapura Selatan District, 2018</i>	158
8.7	Jumlah Pos Paket Yang Diterima Pihak Pos Menurut Jenis Pengiriman Dalam dan Luar negeri Melalui Kantor Pos/ Pos Pembantu di Distrik Jayapura Selatan, 2018/ <i>Number of Post Packages Receive by Type of Mailing Domestic and International Via Post Office/ Auxiliary Post in Jayapura Selatan District, 2018</i>	159
8.8	Jumlah Sentral Telpon dan Kapasitas Dirinci Menurut Jenisnya di Distrik Jayapura Selatan, 2018/ <i>Number of Phone Centre and Capacity by Type in Jayapura Selatan District, 2018</i>	160

8.9	Jumlah Sambungan Telepon Menurut Sambungan di Distrik Jayapura Selatan, 2018/ <i>Number of Phone Links by Type of Links in Jayapura Selatan District, 2018</i>	161
8.10	Pelanggan Telepon Menurut Jenis Pelanggan di Distrik Jayapura Selatan, 2018/ <i>Phone Costumer by Type of Costumer in Jayapura Selatan District, 2018</i>	162

<https://jayapurakota.bps.go.id>

DAFTAR GAMBAR/LIST OF FIGURES

halaman
page

1	Persentase Luas Wilayah Menurut Kampung/ Kelurahan di Distrik Jayapura Selatan (Km ²), 2018/ <i>Percentace of Total Area By Village/ Sub District in Jayapura Selatan District (Square.Km),2018</i>	5
2	Jumlah Rukun Tetangga (RT) dan Rukun Warga (RW) Menurut Kampung/ Kelurahan di Distrik Jayapura Selatan, 2018/ <i>Number of Neighborhood and Community Association by Village/ Sub District in Jayapura Selatan District, 2018</i>	15
3	Piramida Penduduk di Distrik Jayapura Selatan, 2018/ <i>Pyramide of Population in Jayapura Selatan District, 2018</i>	61
4	Rasio Murid-Guru Menurut Jenis Sekolah di Distrik Jayapura Selatan, 2018/ <i>Students-Teachers Ratio by Type of Schools in Jayapura Selatan District, 2018</i>	83
5	Rata-rata Produksi Tanaman Pangan di Distrik Jayapura Selatan, 2018/ <i>Production Average of Food Crops in Jayapura Selatan District, 2018</i>	119

PENJELASAN UMUM/EXPLANATORY NOTES

Tanda-tanda, satuan-satuan, dan lain-lainnya yang digunakan dalam publikasi ini adalah sebagai berikut:

Symbols, measurement units, and acronyms which are used in this publication, are as follows:

1. TANDA-TANDA/SYMBOLS

Data tidak tersedia/ <i>Data not available</i>	:	...
Tidak ada atau nol / <i>Null or zero</i>	:	—
Data dapat diabaikan/ <i>Data negligible</i>	:	0
Tanda decimal/ <i>Decimal point</i>	:	,
Data tidak dapat ditampilkan/ <i>Not applicable</i>	:	NA
Angka perkiraan/ <i>Estimated figures</i>	:	e
Angka sementara/ <i>Preliminary figures</i>	:	*
Angka sangat sementara/ <i>Very preliminary figures</i>	:	**
Angka diperbaiki/ <i>Revised figures</i>	:	r

2. SATUAN/UNITS

barel/ <i>barrel</i>	:	158,99 liter/ <i>litres</i> = 1/6,2898 m ³
hektar (ha)/ <i>hectare (ha)</i>	:	10 000 m ²
kilometer (km)/ <i>kilometres (km)</i>	:	1 000 meter/ <i>meters</i> (m)
knot/ <i>knot</i>	:	1,8523 km/jam (km/hour)
kuintal/ <i>quintal</i>	:	100 kg
KWh	:	1 000 Watt <i>hour</i>
MWh	:	1 000 KWh
liter (untuk beras)/ <i>litre (for rice)</i>	:	0,80 kg
ons/ <i>ounce</i>	:	28,31 gram/ <i>grams</i>
ton	:	1 000 kg

Satuan lain: buah, dus, butir, helai/lembar, kaleng, batang, pulsa, ton kilometer (ton-km), jam, menit, persen (%).

Other units: unit, pack, pieces, sheet, tin, pulse, ton-kilometres(ton-km), hour, minute, percent (%).

Perbedaan angka di belakang koma disebabkan oleh pembulatan angka.

The difference in decimal numbers is caused by rounding.

1

GEOGRAFI DAN IKLIM

GEOGRAPHY AND CLIMATE

<https://jayapurakotab.go.id>

<https://jayapurakota.bps.go.id>

PENJELASAN TEKNIS

1. Distrik Jayapura Selatan terletak pada 2^o,54" hingga 2^o,58" Lintang Selatan dan 140^o,66" hingga 140^o,72" Bujur Timur.
2. Distrik Jayapura Selatan terdiri dari 2 kampung dan 5 kelurahan dengan luas wilayah 43,4 km².
3. Berdasarkan posisi geografisnya Distrik Jayapura Selatan memiliki batas-batas yaitu, sebelah utara: Distrik Jayapura Utara, sebelah selatan: Distrik Heeram, sebelah barat: Distrik Abepura, dan sebelah timur: Lautan Pasifik.

TECHNICAL NOTES

1. *Jayapura Selatan District is located in the line connecting the points of 2^o,54" until 2^o,58" South Latitude and between 140^o,66" until 140^o,72" East Longitude.*
2. *Jayapura Selatan District consist of 2 village and 5 sub district with total area 43,4 km².*
3. *In terms of geographic position, Jayapura Selatan District has boundaries as follows, north side: Jayapura Utara District, south side: Heeram District, west side: Abepura District, and east side: Sea of Pacifik.*

ULASAN

DESCRIPTION

Distrik Jayapura Selatan terletak pada posisi 2^o,54" hingga 2^o,58" Lintang Selatan dan 140^o,66" hingga 140^o,72" Bujur Timur.

Jayapura Selatan District is located between 2^o,54" until 2^o,58" South Latitude and 140^o,66" until 140^o,72" East Longitude.

Berdasarkan elevasi (ketinggian dari permukaan laut), dataran di Distrik Jayapura Selatan terdiri dari:

Based on elevation (high of sea surface), land in Jayapura Selatan District consists of:

- 0 m - 100 m = 100 %
- 01 m - 500 m = 0 %
- 501 m -1000 m = 0 %
- 1.001 m keatas = 0 %

- 0 m- 100 m = 100 %*
- 101 m-500 m = 0 %*
- 501 m-1000 m = 0 %*
- 1,001 m and over = %*

dengan ketinggian rata-rata ± 15,71 meter diatas permukaan laut.

with average high around ± 15,71 meters of sea surface.

Jarak antara Ibukota Kecamatan ke Daerah Kampung/Kelurahan:

Distance between District Capital to Village/Sub District:

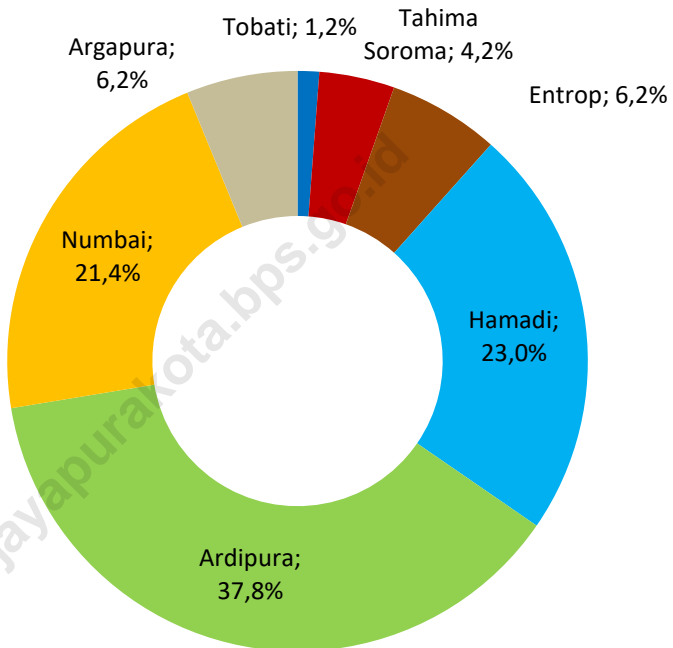
1. Entrop - Tobati : 4 km.
2. Entrop – Tahima Soroma : 8 km.
3. Entrop - Hamadi : 3 km.
4. Entrop - Ardipura : 2 km.
5. Entrop - Numbai : 5 km.
6. Palu - Argapura : 2 km.

- 1. Entrop - Tobati: 4 km.*
- 2. Entrop – Tahima Soroma : 8 km.*
- 3. Entrop - Hamadi : 3 km.*
- 4. Entrop - Ardipura : 2 km.*
- 5. Entrop - Numbai : 5 km.*
- 6. Entrop - Argapura : 2 km.*

Wilayah Distrik Jayapura Selatan bagian utara berbatasan dengan Distrik Jayapura Utara, bagian timur berbatasan dengan Lautan Pasifik, bagian selatan berbatasan dengan Distrik Heeram, dan bagian barat berbatasan dengan Distrik Abepura.

Territorial Boundaries of Jayapura Selatan District in northern area bordered by Jayapura Utara District, eastern area border on Pacifik Sea, southern area border on Heeram District, and western area bordered by Abepura District.

Gambar 1 **Persentase Luas Wilayah Menurut Kampung/Kelurahan di Distrik Jayapura Selatan (km²), 2018**
Percentage of Total Area by Village/Sub District In Jayapura Selatan District (square.km), 2018



Sumber/Source: Topografi Kodam/

<https://jayapurakota.bps.go.id>

1.1 GEOGRAFI/GEOGRAPHY

Tabel 1.1.1 Luas Wilayah Menurut Kampung/Kelurahan di Distrik Jayapura Selatan, 2018
Total Area by Village/Sub-District in Jayapura Selatan District, 2018

Kampung/Kelurahan Village/Sub-District	Luas (km ²) Total Area (square.km)	Persentase Percentage
(1)	(2)	(3)
Kampung/ Village		
1. Tobati	0,5	1,2
2. Tahima Soroma	1,8	4,2
Kelurahan/Sub-District		
1. Entrop	2,7	6,2
2. Hamadi	10,0	23,0
3. Ardipura	16,4	37,8
4. Numbai	9,3	21,4
5. Argapura	2,7	6,2
Abepura	43,4	100,0

Sumber/Source: Topografi Kodam/

GEOGRAPHY AND CLIMATE

Tabel 1.1.2 Tinggi Wilayah di Atas Permukaan Laut (DPL) Menurut **Table** Kampung/Kelurahan di Distrik Jayapura Selatan, 2018
Height Above Mean Sea Level (AMSL) by Village/Sub District in Jayapura Selatan District, 2018

Kampung/Kelurahan Village/Sub District	Tinggi (m) Height (m)
(1)	(3)
Kampung/Village	
1. Tobati	5
2. Tahima Soroma	5
Kelurahan/Sub District	
1. Entrop	10
2. Hamadi	15
3. Ardipura	50
4. Numbai	5
5. Argapura	20

Sumber/Source: BPS Kota Jayapura/BPS-Statistics of Jayapura City

1.2 IKLIM/*CLIMATE*

Tabel 1.2.1 Rata-rata Curah Hujan dan Hari Hujan Menurut Bulan di Distrik Jayapura Selatan, 2018
Average Rainfall and Rainy Day by Month in Jayapura Selatan District, 2018

Bulan Month	Curah Hujan (MM) Rainfall	Hari Hujan Rainy Day
(1)	(2)	(3)
Januari/ <i>January</i>	156,9	16
Februari/ <i>February</i>	371,7	22
Maret/ <i>March</i>	378,5	21
April/ <i>April</i>	179,4	20
Mei/ <i>May</i>	153,6	17
Juni/ <i>June</i>	270,1	18
Juli/ <i>July</i>	172,2	20
Agustus/ <i>August</i>	93,1	16
September/ <i>September</i>	195,1	11
Oktober/ <i>October</i>	101,8	18
November/ <i>November</i>	200,4	24
Desember/ <i>December</i>	422,7	23

Sumber/Source: BMKG Wilayah V Jayapura/ *Indonesian Agency for Meteorology, Climatology, and Geophysics Region V Jayapura*

GEOGRAPHY AND CLIMATE

Tabel 1.2.2 Rata-rata Suhu dan Kelembaban Udara Menurut Bulan di Distrik Jayapura Selatan, 2018
Average Temperature and Humidity by Month in Jayapura Selatan District, 2018

Bulan/Month	Suhu Udara Temperature (°C)			Kelembaban Udara Humidity (%)
	Maks Max	Min	Rata-rata Average	Rata-rata Average
(1)	(2)	(3)	(4)	(5)
Januari/January	32,1	25,7	28,6	83
Februari/February	31,6	25,1	27,8	86
Maret/March	31,5	25,2	27,8	87
April/April	31,6	25,3	28,1	86
Mei/May	31,9	25,6	28,6	83
Juni/June	31,5	25,4	28,0	84
Juli/July	31,5	25,3	28,0	84
Agustus/August	31,3	25,2	27,2	83
September/September	31,1	25,2	27,9	82
Oktober/October	31,3	25,9	28,5	84
November/November	31,0	25,7	28,0	85
Desember/December	31,5	25,7	28,2	87

Sumber/Source: BMKG Wilayah V Jayapura/ Indonesian Agency for Meteorology, Climatology, and Geophysics Region V Jayapura

2 PEMERINTAHAN **GOVERNMENT**

<https://jayapurakota.bp.go.id>

PENJELASAN TEKNIS**TECHNICAL NOTES**

1. Anggota Dewan Perwakilan Rakyat Daerah (DPRD) dipilih melalui pemilihan umum (pemilu) dan dilantik dalam masa jabatan lima tahun.
 2. Distrik Jayapura Selatan terbagi menjadi 2 kampung dan 5 kelurahan yaitu; Kampung Tobati, Kampung Tahima Soroma, Kelurahan Entrop, Kelurahan Hamadi, Kelurahan Ardipura, Kelurahan Numbai, dan Kelurahan Argapura.
1. *Regional House of Representatives (DPRD) members are elected through a general election and appointed for a five-years membership.*
 2. *Jayapura Selatan District consist of 2 village and 5 sub district namely; Tobati Village, Tahima Soroma Village, Entrop Sub District, Hamadi Sub District, Ardipura Sub District, Numbai Sub District, and Argapura Sub District.*

GOVERNMENT

ULASAN

Secara administrasi Distrik Jayapura Selatan merupakan bagian dari Kota Jayapura. Distrik Jayapura Selatan terbagi menjadi 2 kampung dan 5 kelurahan serta 190 RT dan 50 RW.

Jumlah wakil rakyat yang duduk pada lembaga legislatif, yaitu Dewan Perwakilan Rakyat Daerah (DPRD) sebanyak 40 orang, dengan 30 orang laki-laki dan 10 orang perempuan. Sebagian besar wakil rakyat pada lembaga ini memiliki pendidikan tertinggi D IV / S1.

Secara organisasi, lembaga wakil rakyat tahun ini terdiri dari delapan fraksi, yaitu fraksi Partai Golkar, PDI-P, Partai Demokrat, PAN, Partai Hanura, Partai Gerindra, PKPI, dan Fraksi Gabungan Jayapura Bangkit.

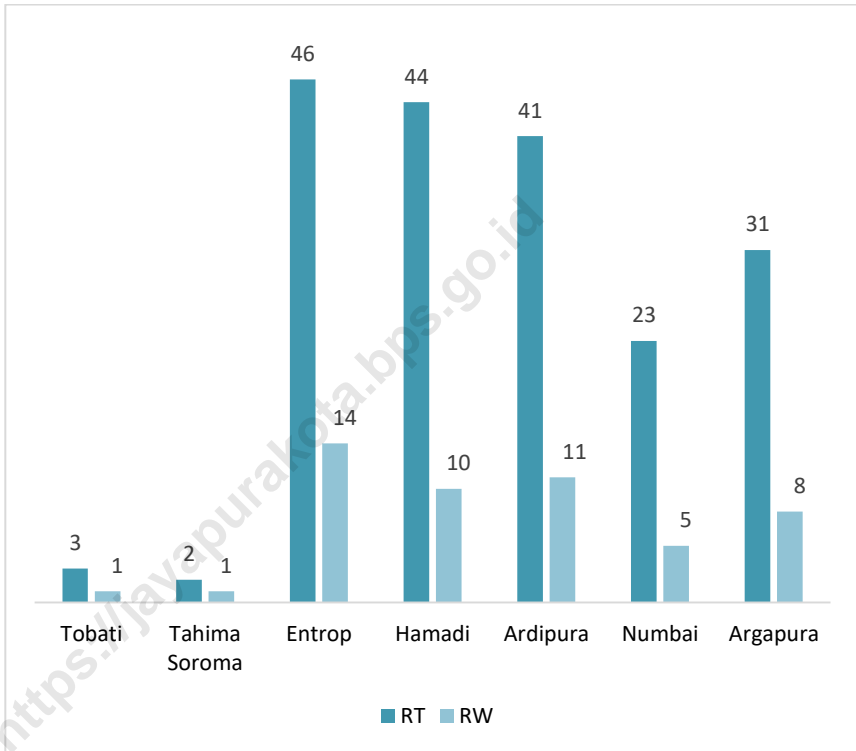
DESCRIPTION

Administratively Jayapura Selatan District into a part of the Jayapura City. Jayapura Selatan District consist of 2 village, 5 sub district, 190 neighborhood association, and 50 community association.

Jayapura House of Representatives (DPRD) has 40 members, comprising 30 men and 10 women. Most of the members in these institutions have a bachelor degree background.

In an organizational structure, Jayapura House of Representatives (DPRD) this year consists of eight fractions, named Golkar Party, PDI-P, Demokrat Party, PAN, Hanura Party, Gerindra Party, PKPI and the Joint of Jayapura Bangkit fraction.

Gambar 2 Jumlah Rukun Tetangga dan Rukun Warga Menurut Kampung/
Picture Kelurahan di Distrik Jayapura Selatan, 2018
*Number of Neighborhood and Community Association by Village/
Sub District in Jayapura Selatan, 2018*



Sumber/Source: Kantor Distrik Jayapura Selatan/Jayapura Selatan District Office

<https://jayapurakota.bps.go.id>

2.1 WILAYAH ADMINISTRATIF/*ADMINISTRATIVE AREA*

Tabel 2.1.1 Jumlah Rukun Tetangga dan Rukun Warga Menurut Kampung/Kelurahan di Distrik Jayapura Selatan, 2018
Number of Neighborhood Association and Community Association by Village/Sub District in Jayapura Selatan District, 2018

Kampung/Kelurahan <i>Village/Sub District</i>	Rukun Tetangga <i>Neighborhood Association</i>	Rukun Warga <i>Community Association</i>
(1)	(2)	(3)
Kampung/Village		
1. Tobati	3	1
2. Tahima Soroma	2	1
Kelurahan/Sub District		
1. Entrop	46	13
2. Hamadi	44	10
3. Ardipura	41	11
4. Numbai	23	5
5. Argapura	31	8
Jayapura Selatan	190	50

Sumber/*Source*: Kantor Distrik Jayapura Selatan/*Jayapura Selatan District Office*

GOVERNMENT

Tabel 2.1.2 Daftar Nama Ketua Rukun Tetangga (RT) dan Rukun Warga (RW) di Kampung Tobati, 2018
List of Names Chairmen Neighborhood and Community Association in Tobati Village, 2018

<i>Ketua/ Chairmen</i>		<i>Ketua/ Chairmen</i>	
<i>RW Community Association</i>	<i>Nama Name</i>	<i>RT Neighborhood Association</i>	<i>Nama Name</i>
(1)	(2)	(3)	(4)
I	Laban Hamadi	I	Yulius Hababuk
		II	Terrix Haay
		III	Wellem Haay

Sumber/Source: Kantor Distrik Jayapura Selatan/ Office of Jayapura Selatan District

Tabel 2.1.3 Daftar Nama Ketua Rukun Tetangga (RT) dan Rukun Warga (RW) di Kampung Tahima Soroma, 2018
Table *List of Names Chairmen Neighborhood and Community Association in Tahima Soroma Village, 2018*

Ketua/ Chairmen		Ketua/ Chairmen	
RW Community Association	Nama Name	RT Neighborhood Association	Nama Name
(1)	(2)	(3)	(4)
I	Aser Youwe	I	Robert Youwe
		II	La Eya

Sumber/Source: Kantor Distrik Jayapura Selatan/ Office of Jayapura Selatan District

GOVERNMENT

Tabel 2.1.4 Daftar Nama Ketua Rukun Tetangga (RT) dan Rukun Warga (RW) di Kelurahan Entrop, 2018
List of Names Chairmen Neighborhood and Community Association in Entrop Sub District, 2018

<i>Ketua/ Chairmen</i>		<i>Ketua/ Chairmen</i>	
<i>RW Community Association</i>	<i>Nama Name</i>	<i>RT Neighborhood Association</i>	<i>Nama Name</i>
(1)	(2)	(3)	(4)
I	Syamsudin Basan	I	Jamaludin Tasihu
		II	La Mani
		III	Eduard Wondiwoi
II	Harry Wondiwoi	I	Adolf Kbarek
		II	Marthen Samori
		III	Isak Wanimbo
III	R Arobaya	I	Sri Endang
		II	Piet Masoka
IV	Sem Manuhutu	I	Arnold Masoka
		II	Permenas Airori
		III	Pa. Latedi
		IV	Stenli Purun
V	Sonny Hamadi	I	Yusup Kawaitouw
		II	A P Soejalmo
		III	Nimbrod Hamadi
		IV	Yapi Hasor
		V	Andarias Ur

Lanjutan/ Continue...

<i>Ketua/ Chairmen</i>		<i>Ketua/ Chairmen</i>	
<i>RW Community Association</i>	<i>Nama Name</i>	<i>RT Neighborhood Association</i>	<i>Nama Name</i>
(1)	(2)	(3)	(4)
VI	Aser Hamadi	I	Piter Kamba
		II	Charles Afaar
		III	Yan Hamadi
VII	Abuhari Toding	I	M Parso
		II	Jhon Hanasbey
		III	Simanjuntak
VIII	Andarias Pangapadang	I	Markus Afaar
		II	Zainudin
		III	Agustina Kawer
		IV	Benyamin Bulli
IX	Bau Anting	I	Hernowo
		II	Meilani Puspita
		III	Sudarman
		IV	Cipto Aji
X	Trisno Wardoyo	I	Hariadi
		II	Sugiono
		III	Baharudin
		IV	Barman Wanimbo
		V	Jeff Nicolas

GOVERNMENT

Lanjutan/ Continue...

Ketua/ Chairmen		Ketua/ Chairmen	
RW Community Association	Nama Name	RT Neighborhood Association	Nama Name
(1)	(2)	(3)	(4)
XI	Moch Natsir Halang	I	Harun Tabuni
		II	Demianus Aru
		III	Wongso Jikwa
XII	Djafar Dg. Sese	I	Achmad Arwan
		II	Muh Basri Boto
		III	A Dg. Todjeng
XIII	Zainuddin M	I	Apolos Kurni
		II	Sanu Sabri
		III	Jamaludin DM
		IV	Dance Nuboba

Sumber/Source: Kantor Distrik Jayapura Selatan/ Office of Jayapura Selatan District

Tabel 2.1.5 Daftar Nama Ketua Rukun Tetangga (RT) dan Rukun Warga (RW) di Kelurahan Hamadi, 2018
Table *List of Names Chairmen Neighborhood and Community Association in Hamadi Sub District, 2018*

Ketua/ Chairmen		Ketua/ Chairmen	
RW Community Association	Nama Name	RT Neighborhood Association	Nama Name
(1)	(2)	(3)	(4)
I	Leo Rumpaidus	I	Zakarias F L
		II	Manupapami
		III	Dody Ayamiseba
II	Marianus Lamere	I	Arsyad
		II	Sukeimi
		III	Martheus Luanmasar
		IV	Yosias Koimera
III	J M Fonataba	I	Risal Numberi
		II	Budurudin
		III	Nico Wanggai
		IV	Jufreiser Muabuay
		V	Gerson Fonataba
		VI	Rudi
IV	Muhamad Said	I	Edy Rumadas
		II	Abu Bakar
		III	Firman
		IV	Rusli

GOVERNMENT

Lanjutan/ Continue...

<i>Ketua/ Chairmen</i>		<i>Ketua/ Chairmen</i>	
<i>RW Community Association</i>	<i>Nama Name</i>	<i>RT Neighborhood Association</i>	<i>Nama Name</i>
(1)	(2)	(3)	(4)
V	Benhur Bonai	I	Jeferson Taudufu
		II	Hengki Awom
		III	Tommy Marani
VI	Sumadi	I	J M Saroy
		II	Eston K Waroy
		III	Menase P Toto
		IV	Agustinus Papara
VII	Paulus Abidondifu	I	Karlos Gedy
		II	Rosdiana Kadir
		III	Rahab Manufandu
		IV	Jois Aiwoy
		V	Anton Sembay
VIII	Habel Rudamaga	I	Alfred K Samori
		II	James Watimena
		III	Heru
		IV	Abdon Somnaikubun

Lanjutan/ Continue...

Ketua/ Chairmen		Ketua/ Chairmen	
RW Community Association	Nama Name	RT Neighborhood Association	Nama Name
(1)	(2)	(3)	(4)
IX	Musa Gedy	I	Abiud Wamea
		II	Albertus Karubaboi
		III	Martinus Kawer
		IV	Harun Imbiri
		V	Z CH Maniagasi
X	Muh Agam	I	Darmadji
		II	Saiful Ubait
		III	Lagarus Rettob
		IV	Risno Latif
		V	Yuliana Ulnang
		VI	R Wondiwoi
		VII	Muh Rustam

Sumber/Source: Kantor Distrik Jayapura Selatan/ Office of Jayapura Selatan District

GOVERNMENT

Tabel 2.1.6 Daftar Nama Ketua Rukun Tetangga (RT) dan Rukun Warga (RW) di Kelurahan Ardipura, 2018
List of Names Chairmen Neighborhood and Community Association in Ardipura Sub District, 2018

Ketua/ Chairmen		Ketua/ Chairmen	
RW Community Association	Nama Name	RT Neighborhood Association	Nama Name
(1)	(2)	(3)	(4)
I	Welly Ari Poluan	I	Petrus Sumelena
		II	Daud Arim
		III	Herman Womsiwor
		IV	Dominggus Wamea
II	Menaser Womsiwor	I	Pa Asaribab
		II	Martinus Sumelena
		III	Krisberth Rumere
III	Pilemon Mofu	I	Sparta Wayoi
		II	Patrias Kurni
		III	Bernike Wouw
IV	Jhon Patipelohi	I	Hans Near
		II	Yanpire Segetmena
		III	Jose R Morin
V	Daniel Mauri	I	Yan Doom
		II	A Sineri
		III	Billy Watori
		IV	Alfius Tauruy
		V	Hiskia Ansanay

Lanjutan/ Continue...

<i>Ketua/ Chairmen</i>		<i>Ketua/ Chairmen</i>	
<i>RW Community Association</i>	<i>Nama Name</i>	<i>RT Neighborhood Association</i>	<i>Nama Name</i>
(1)	(2)	(3)	(4)
VI	Yosep A Baransano	I	Samsir Alwi
		II	Patrias Mampiooper
		III	Ishak Rumere
		IV	Janjan Prawar
VII	Dance Asmuruf	I	Lembert Kambu
		II	Henry Deda
		III	Zadrak Imbiri
VIII	Robi Jan Numberi	I	R Jayaprana
		II	Yusuf Mampokem
		III	Melkianus Luturmas
IX	Omri Waimbo	I	Ruben Daimboa
		II	Billy Swae
		III	Jhon Manobi
		IV	Alex Warisal
X	Mulyono Hadyrianto	I	Ramses Siagian
		II	Armaya L Siregar
		III	Arming
		IV	Karel P
		V	Hamid
		VI	Yuli Sutrisno

GOVERNMENT

Lanjutan/ Continue...

Ketua/ Chairmen		Ketua/ Chairmen	
RW Community Association	Nama Name	RT Neighborhood Association	Nama Name
(1)	(2)	(3)	(4)
XI	Syamsudin	I	Buce Louis
		II	Jeck Wanimbo
		III	Philipus Morim

Sumber/Source: Kantor Distrik Jayapura Selatan/ Office of Jayapura Selatan District

Tabel 2.1.7 Daftar Nama Ketua Rukun Tetangga (RT) dan Rukun Warga (RW) di Kelurahan Numbai, 2018
List of Names Chairmen Neighborhood and Community Association in Numbai Sub District, 2018

Ketua/ Chairmen		Ketua/ Chairmen	
RW Community Association	Nama Name	RT Neighborhood Association	Nama Name
(1)	(2)	(3)	(4)
I	Lasarus Tanawani	I	M A Rapami
		II	Donny Ayorbaba
		III	Yohannis Bua
		IV	Ponimin
		V	Nur Jaya
II	David Asaribab	I	Supardi
		II	Naftali Nuboba
		III	Lince Griapon
		IV	Yohanis Udam
		V	Oktovianus Asaribab
III	Oni Reba	I	Ratna
		II	M Arifin
		III	Jeflius S Waromi
		VI	Barens Numberi
IV	Samanudin Suaeri	I	Yohanis Tecuari
		II	Frans Andarek
		III	Paulina D Kasmando
		VI	Noakh Mayor

GOVERNMENT

Lanjutan/ Continue...

Ketua/ Chairmen		Ketua/ Chairmen	
RW Community Association	Nama Name	RT Neighborhood Association	Nama Name
(1)	(2)	(3)	(4)
V	Cory Alta Rumbekwan	I	Hasan Pelu
		II	R Iwan Wahyono
		III	Arwan
		IV	Sumadi
		V	Kasmijan

Sumber/Source: Kantor Distrik Jayapura Selatan/ Office of Jayapura Selatan District

Tabel 2.1.8 Daftar Nama Ketua Rukun Tetangga (RT) dan Rukun Warga (RW) di Kelurahan Argapura, 2018
Table *List of Names Chairmen Neighborhood and Community Association in Argapura Sub District, 2018*

Ketua/ Chairmen		Ketua/ Chairmen	
RW Community Association	Nama Name	RT Neighborhood Association	Nama Name
(1)	(2)	(3)	(4)
I	Hary Keis Waromi	I	Lasarus Numberi
		II	Yusuf Wona
		III	Hagar Tokoro Sibi
II	Toni Wakman	I	Hengko Soro
		II	Welem Bonsapia
		III	Jeane Tore
III	Jacob Karubaba	I	Jaconias Peday
		II	Jibrael Waroi
		III	Hengki Yowei
		VI	Herman Wanggai
IV	J J Marani	I	Ruslim
		II	Yopi Imbir
		III	Erens Fonataba
		IV	Yusak Sibi
V	Dina Waimuri	I	Yoel Kafiar
		II	Rachim Risahondua
		III	Abd R Korompot
		IV	Gustav L Woru

GOVERNMENT

Lanjutan/ Continue...

Ketua/ Chairmen		Ketua/ Chairmen	
RW Community Association	Nama Name	RT Neighborhood Association	Nama Name
(1)	(2)	(3)	(4)
VI	Safrudin	I	Yance Raunsay
		II	Amin Moni
		III	Muh Tuhare
		IV	Ibrahim Hasan
VII	Agus Gobay	I	N Hafid
		II	Frans Kotouki
		III	Julian Nawipa
		IV	Michael Edoway
		V	Yulianus Tekege
VIII	Manuel Mirino	I	Mathuas Wiran
		II	Agustinus Wiran
		III	Jainuddin Jafar
		IV	Diana Wamea

Sumber/Source: Kantor Distrik Jayapura Selatan/ Office of Jayapura Selatan District

2.2 DEWAN PERWAKILAN RAKYAT DAERAH

THE REGIONAL HOUSE OF REPRESENTATIVE

Tabel 2.2.1 Jumlah Anggota Legislatif Periode 2014-2019 di DPRD Kota Jayapura Dirinci Menurut Partai Politik dan Jenis Kelamin
Number of House of Representatives Period 2014-2019 in Jayapura City by Political Parties and Sex

	Partai Politik <i>Political Parties</i>	Jenis Kelamin/Sex		
		Laki-Laki <i>Male</i>	Perempuan <i>Female</i>	Jumlah <i>Total</i>
	(1)	(2)	(3)	(4)
1.	Partai Nasional Demokrat (Nasdem)	3	-	3
2.	Partai Kebangkitan Bangsa (PKB)	2	1	3
3.	Partai Demokrasi Indonesia Perjuangan (PDI-P)	3	1	4
4.	Partai Golongan Karya (Golkar)	4	3	7
5.	Partai Gerakan Indonesia Raya (Gerindra)	4	-	4
6.	Partai Demokrat	3	1	4
7.	Partai Amanat Nasional (PAN)	3	1	4
8.	Partai Persatuan Pembangunan (PPP)	2	-	2
9.	Partai Hati Nurani Rakyat (Hanura)	2	2	4
10.	Partai Bulan Bintang (PBB)	1	-	1
11.	Partai Keadilan dan Persatuan Indonesia (PKPI)	3	1	4
	Jumlah/ Total	30	10	40

Sumber/Source: Sekretaris DPRD Tk. II Kota Jayapura/ *Secretary of Jayapura City Legislative*

2.3 PEGAWAI NEGERI SIPIL/CIVIL SERVANTS

Tabel 2.3.1 Jumlah Pegawai Negeri Sipil Menurut Pendidikan Tertinggi yang Ditamatkan Yang Bekerja di Kantor Distrik Jayapura Selatan, 2018
Number of Civil Servants by Educational Attainment that Working in Jayapura Selatan District, 2018

	Pendidikan Tertinggi <i>Educational Attainment</i>	Jumlah <i>Total</i>
	(1)	(2)
1.	Sampai dengan SD/ <i>Up to Primary School</i>	-
2.	SMP/Sederajat/ <i>General/Vocational High School</i>	3
3.	SMA/Sederajat/Senior/ <i>Vocational High School</i>	21
4.	DIII/Sarjana Muda/ <i>Diploma III/Bachelor</i>	-
5.	Tingkat Sarjana/ <i>University Graduates</i>	9
Jayapura Selatan		33

Sumber/Source: Badan Kepegawaian Daerah Kota Jayapura/Civil Service Agency of Jayapura City

Tabel 2.3.2 Jumlah Pegawai Negeri Sipil Menurut Pendidikan Tertinggi yang Ditempatkan Yang Bekerja di Kantor Kelurahan Entrop, 2018
Number of Civil Servants by Educational Attainment that Working in Entrop Sub District, 2018

	Pendidikan Tertinggi <i>Educational Attainment</i>	Jumlah <i>Total</i>
	(1)	(2)
1.	Sampai dengan SD/ <i>Up to Primary School</i>	-
2.	SMP/Sederajat/ <i>General/Vocational High School</i>	1
3.	SMA/Sederajat/Senior/ <i>Vocational High School</i>	11
4.	DIII/Sarjana Muda/ <i>Diploma III/Bachelor</i>	-
5.	Tingkat Sarjana/ <i>University Graduates</i>	2
Entrop		3

Sumber/Source:

Badan Kepegawaian Daerah Kota Jayapura/*Civil Service Agency of Jayapura City*

GOVERNMENT

Tabel 2.3.3 Jumlah Pegawai Negeri Sipil Menurut Pendidikan Tertinggi yang Ditamatkan Yang Bekerja di Kantor Kelurahan Hamadi, 2018
Number of Civil Servants by Educational Attainment that Working in Hamadi Sub District, 2018

	Pendidikan Tertinggi <i>Educational Attainment</i>	Jumlah <i>Total</i>
	(1)	(2)
1.	Sampai dengan SD/ <i>Up to Primary School</i>	1
2.	SMP/Sederajat/ <i>General/Vocational High School</i>	2
3.	SMA/Sederajat/Senior/ <i>Vocational High School</i>	7
4.	DIII/Sarjana Muda/ <i>Diploma III/Bachelor</i>	3
5.	Tingkat Sarjana/ <i>University Graduates</i>	3
Hamadi		16

Sumber/Source: Badan Kepegawaian Daerah Kota Jayapura/Civil Service Agency of Jayapura City

Tabel 2.3.4 Jumlah Pegawai Negeri Sipil Menurut Pendidikan Tertinggi yang Ditamatkan Yang Bekerja di Kantor Kelurahan Ardipura, 2018
Number of Civil Servants by Educational Attainment that Working in Ardipura Sub District, 2018

	Pendidikan Tertinggi <i>Educational Attainment</i>	Jumlah <i>Total</i>
	(1)	(2)
1.	Sampai dengan SD/ <i>Up to Primary School</i>	-
2.	SMP/Sederajat/ <i>General/Vocational High School</i>	2
3.	SMA/Sederajat/Senior/ <i>Vocational High School</i>	11
4.	DIII/Sarjana Muda/ <i>Diploma III/Bachelor</i>	1
5.	Tingkat Sarjana/ <i>University Graduates</i>	3
Ardipura		17

Sumber/Source:

Badan Kepegawaian Daerah Kota Jayapura/*Civil Service Agency of Jayapura City*

GOVERNMENT

Tabel 2.3.5 Jumlah Pegawai Negeri Sipil Menurut Pendidikan Tertinggi yang Ditamatkan Yang Bekerja di Kantor Kelurahan Numbai, 2018
Number of Civil Servants by Educational Attainment that Working in Numbai Sub District, 2018

	Pendidikan Tertinggi <i>Educational Attainment</i>	Jumlah <i>Total</i>
	(1)	(2)
1.	Sampai dengan SD/ <i>Up to Primary School</i>	-
2.	SMP/Sederajat/ <i>General/Vocational High School</i>	1
3.	SMA/Sederajat/Senior/ <i>Vocational High School</i>	11
4.	DIII/Sarjana Muda/ <i>Diploma III/Bachelor</i>	1
5.	Tingkat Sarjana/ <i>University Graduates</i>	4
Numbai		17

Sumber/Source: Badan Kepegawaian Daerah Kota Jayapura/Civil Service Agency of Jayapura City

Tabel 2.3.6 Jumlah Pegawai Negeri Sipil Menurut Pendidikan Tertinggi yang Ditamatkan Yang Bekerja di Kantor Kelurahan Argapura, 2018
Number of Civil Servants by Educational Attainment that Working in Argapura Sub District, 2018

	Pendidikan Tertinggi <i>Educational Attainment</i>	Jumlah <i>Total</i>
	(1)	(2)
1.	Sampai dengan SD/ <i>Up to Primary School</i>	-
2.	SMP/Sederajat/ <i>General/Vocational High School</i>	-
3.	SMA/Sederajat/Senior/ <i>Vocational High School</i>	8
4.	DIII/Sarjana Muda/ <i>Diploma III/Bachelor</i>	1
5.	Tingkat Sarjana/ <i>University Graduates</i>	6
Argapura		15

Sumber/Source:

Badan Kepegawaian Daerah Kota Jayapura/*Civil Service Agency of Jayapura City*

GOVERNMENT

Tabel 2.3.7 Jumlah Pegawai Negeri Sipil Menurut Golongan Yang Bekerja di Kantor Distrik Jayapura Selatan, 2018
Number of Civil Servants by Hierarchy that Working in Jayapura Selatan District, 2018

	Golongan Hierarchy	Jumlah Total
	(1)	(2)
1.	I	2
2.	II	19
3.	III	10
4.	IV	2
Jayapura Selatan		33

Sumber/Source: Badan Kepegawaian Daerah Kota Jayapura/Civil Service Agency of Jayapura City

Tabel 2.3.8 Jumlah Pegawai Negeri Sipil Menurut Golongan Yang Bekerja di Kantor Kelurahan Entrop, 2018
Number of Civil Servants by Hierarchy that Working in Entrop Sub District, 2018

Golongan Hierarchy		Jumlah Total
(1)		(2)
1.	I	1
2.	II	10
3.	III	3
4.	IV	-
Entrop		14

Sumber/Source: Badan Kepegawaian Daerah Kota Jayapura/Civil Service Agency of Jayapura City

GOVERNMENT

Tabel 2.3.9 Jumlah Pegawai Negeri Sipil Menurut Golongan Yang Bekerja di Kantor Kelurahan Hamadi, 2018
Number of Civil Servants by Hierarchy that Working in Hamadi Sub District, 2018

Golongan Hierarchy		Jumlah Total
(1)		(2)
1.	I	3
2.	II	7
3.	III	6
4.	IV	-
Hamadi		16

Sumber/Source: Badan Kepegawaian Daerah Kota Jayapura/Civil Service Agency of Jayapura City

Tabel 2.3.10 Jumlah Pegawai Negeri Sipil Menurut Golongan Yang Bekerja di Kantor Kelurahan Ardipura, 2018
Number of Civil Servants by Hierarchy that Working in Ardipura Sub District, 2018

Golongan Hierarchy		Jumlah Total
(1)		(2)
1.	I	3
2.	II	10
3.	III	4
4.	IV	-
Ardipura		17

Sumber/Source: Badan Kepegawaian Daerah Kota Jayapura/Civil Service Agency of Jayapura City

GOVERNMENT

Tabel 2.3.11 Jumlah Pegawai Negeri Sipil Menurut Golongan Yang Bekerja di Kantor Kelurahan Numbai, 2018
Number of Civil Servants by Hierarchy that Working in Numbai Sub District, 2018

	Golongan Hierarchy	Jumlah Total
	(1)	(2)
1.	I	1
2.	II	10
3.	III	6
4.	IV	-
Numbai		17

Sumber/Source: Badan Kepegawaian Daerah Kota Jayapura/Civil Service Agency of Jayapura City

Tabel 2.3.12 Jumlah Pegawai Negeri Sipil Menurut Golongan Yang Bekerja di Kantor Kelurahan Argapura, 2018
Number of Civil Servants by Hierarchy that Working in Argapura Sub District, 2018

	Golongan Hierarchy	Jumlah Total
	(1)	(2)
1.	I	-
2.	II	8
3.	III	7
4.	IV	-
Argapura		15

Sumber/Source: Badan Kepegawaian Daerah Kota Jayapura/Civil Service Agency of Jayapura City

GOVERNMENT

Tabel 2.3.13 Jumlah Eselon Yang Telah Terisi di Lingkungan Pemerintahan Distrik Jayapura Selatan, 2018
Number of Eselon Been Placed in Region Government of Jayapura Selatan District, 2018

	Eselon Eselon	Jumlah Total
	(1)	(2)
1.	I	-
2.	II	-
3.	III	2
4.	IV	6
5.	V	-
Jayapura Selatan		8

Sumber/Source: Badan Kepegawaian Daerah Kota Jayapura/Civil Service Agency of Jayapura City

Tabel 2.3.14 Jumlah Eselon Yang Telah Terisi di Lingkungan Pemerintahan Kelurahan Entrop, 2018
Table *Number of Eselon Been Placed in Region Government of Entrop Sub District, 2018*

	Eselon Eselon	Jumlah Total
	(1)	(2)
1.	I	-
2.	II	-
3.	III	-
4.	IV	3
5.	V	-
Entrop		3

Sumber/Source: Badan Kepegawaian Daerah Kota Jayapura/Civil Service Agency of Jayapura City

GOVERNMENT

Tabel 2.3.15 Jumlah Eselon Yang Telah Terisi di Lingkungan Pemerintahan Kelurahan Hamadi, 2018
Table *Number of Eselon Been Placed in Region Government of Hamadi Sub District, 2018*

	Eselon Eselon	Jumlah Total
	(1)	(2)
1.	I	-
2.	II	-
3.	III	-
4.	IV	5
5.	V	-
Hamadi		5

Sumber/Source: Badan Kepegawaian Daerah Kota Jayapura/Civil Service Agency of Jayapura City

Tabel 2.3.16 Jumlah Eselon Yang Telah Terisi di Lingkungan Pemerintahan Kelurahan Ardipura, 2018
Table *Number of Eselon Been Placed in Region Government of Ardipura Sub District, 2018*

	Eselon Eselon	Jumlah Total
	(1)	(2)
1.	I	-
2.	II	-
3.	III	-
4.	IV	4
5.	V	-
Ardipura		4

Sumber/Source:

Badan Kepegawaian Daerah Kota Jayapura/Civil Service Agency of Jayapura City

GOVERNMENT

Tabel 2.3.17 Jumlah Eselon Yang Telah Terisi di Lingkungan Pemerintahan Kelurahan Numbai, 2018
Number of Eselon Been Placed in Region Government of Numbai Sub District, 2018

	Eselon Eselon	Jumlah Total
	(1)	(2)
1.	I	-
2.	II	-
3.	III	-
4.	IV	3
5.	V	-
Numbai		3

Sumber/Source: Badan Kepegawaian Daerah Kota Jayapura/Civil Service Agency of Jayapura City

Tabel 2.3.18 Jumlah Eselon Yang Telah Terisi di Lingkungan Pemerintahan Kelurahan Argapura, 2018
Table *Number of Eselon Been Placed in Region Government of Argapura Sub District, 2018*

	Eselon Eselon	Jumlah Total
	(1)	(2)
1.	I	-
2.	II	-
3.	III	-
4.	IV	4
5.	V	-
Argapura		4

Sumber/Source:

Badan Kepegawaian Daerah Kota Jayapura/Civil Service Agency of Jayapura City

<https://jayapurakota.bps.go.id>

3

KEPENDUDUKAN
POPULATION

<https://jayapura.kota.go.id>

PENJELASAN TEKNIS

1. Sumber utama data kependudukan adalah sensus penduduk yang dilaksanakan setiap sepuluh tahun sekali. Sensus penduduk telah dilaksanakan sebanyak enam kali sejak Indonesia merdeka, yaitu tahun 1961, 1971, 1980, 1990, 2000, dan 2010.

Di dalam sensus penduduk, pencacahan dilakukan terhadap seluruh penduduk yang berdomisili di wilayah teritorial Indonesia termasuk warga negara asing kecuali anggota korps diplomatik negara sahabat beserta keluarganya.

Metode pengumpulan data dalam sensus dilakukan dengan wawancara antara petugas sensus dengan responden dan juga melalui *e-census*. Pencatatan penduduk menggunakan konsep usual residence, yaitu konsep di mana penduduk biasa bertempat tinggal. Bagi penduduk yang bertempat tinggal tetap dicacah di mana mereka biasa tinggal, sedangkan untuk penduduk yang tidak bertempat tinggal tetap dicacah di tempat di mana mereka ditemukan petugas sensus pada malam 'Hari Sensus'. Termasuk penduduk yang tidak bertempat tinggal tetap adalah

TECHNICAL NOTES

1. *The main source of demographic data is population census, which is conducted every ten years. Population Census has been conducted six times since Indonesia's independence: 1961, 1971, 1980, 1990, 2000, and 2010. The population census enumerates all residents who domicile in the entire territory of Indonesia including foreign citizens except the diplomatic corps members and their families.*

The method of data collection in a population census involves interviewing respondents and conducting e-census. Enumeration of the population uses the concept of "usual residence", which is the concept of "places where people usually live". De jure was applied to the permanent residents, while de facto was applied to non-permanent residents. The permanent residents were enumerated in place where they normally live, the non-permanent residents were enumerated where they were found by the enumerators, on the night of 'Census Date'. The non permanent residents include homeless people, ship crew, boat people, remote

POPULATION

tuna wisma, awak kapal berbendera Indonesia, penghuni perahu/rumah apung, masyarakat terpencil/terasing, dan pengungsi. Bagi mereka yang mempunyai tempat tinggal tetap dan sedang bepergian ke luar wilayah lebih dari enam bulan, tidak dicacah di tempat tinggalnya, tetapi dicacah di tempat tujuannya. Untuk tahun yang tidak dilaksanakan sensus penduduk, data kependudukan diperoleh dari hasil proyeksi penduduk. Proyeksi penduduk merupakan suatu perhitungan ilmiah yang didasarkan pada asumsi dari komponen-komponen perubahan penduduk, yaitu kelahiran, kematian, dan migrasi. Proyeksi penduduk Indonesia 2010–2035 menggunakan data dasar penduduk hasil SP2010.

2. **Penduduk Indonesia** adalah semua orang yang berdomisili di wilayah teritorial Indonesia selama 6 bulan atau lebih dan atau mereka yang berdomisili kurang dari 6 bulan tetapi bertujuan menetap.
3. **Laju pertumbuhan penduduk** adalah angka yang menunjukkan persentase penambahan penduduk dalam jangka waktu tertentu.

area community, and internally displaced persons. Those who had permanent residence and had been travelling away from their home for six months or more were not enumerated in their permanent place, but in the place where they were during the census.

For the periods where the population census is not conducted, population projection is done to estimate population during those years. The population projection is an estimate based on the demographic components, such as birth, death, and migration. Indonesia's 2010–2035 population projection used the 2010 Population Census as the base population.

2. **The population of Indonesia** are all residents of the entire territory of Indonesia who have stayed for six months or longer, and those who intended to stay more than six months even though their length of stay is less than six months.
3. **The growth rate of population** is the number that show percentage of population growth within a specified period.

4. **Kepadatan penduduk** adalah rasio banyaknya penduduk per kilometer persegi.
5. **Rasio jenis kelamin** adalah perbandingan antara penduduk laki-laki dan penduduk perempuan pada suatu wilayah dan waktu tertentu. Biasanya dinyatakan dengan banyaknya penduduk laki-laki untuk 100 penduduk perempuan.
6. **Distribusi penduduk** adalah pola persebaran penduduk di suatu wilayah, baik berdasarkan batas-batas geografis maupun berdasarkan batas-batas administrasi pemerintahan.
7. **Komposisi penduduk** adalah pola persebaran penduduk menurut karakteristiknya, contoh: penduduk menurut kelompok umur, penduduk menurut jenis kelamin
8. **Rumah tangga** adalah seseorang atau sekelompok orang yang mendiami sebagian atau seluruh bangunan fisik/sensus dan biasanya tinggal bersama serta pengelolaan makan dari satu dapur. Yang dimaksud makan dari satu dapur adalah jika pengurusan kebutuhan sehari-harinya dikelola bersama-sama menjadi satu.
4. **Population density** is ratio of population per square kilometer.
5. **Sex ratio** is the ratio of males population to females population in a given area and time, usually expressed as the number of males for every 100 females.
6. **Population distribution** is the pattern of population distribution in an area, either by geographic boundaries or by government administrative boundaries.
7. **Population composition** is the pattern of population distribution by its characteristics, example: population by age group, population by sex
8. **Household** is an individual or group of people living in a physical/census building unit or part of it and usually commit on a common provision for food and other essentials of living. Common provision for food means one organising daily needs for all of household members.

POPULATION

9. **Anggota rumah tangga** adalah semua orang yang biasanya bertempat tinggal di suatu rumah tangga, baik yang berada di rumah pada waktu pencacahan maupun yang sementara tidak ada.
9. **Household member** are those who usually lives in a household regardless of their location at the time of enumeration.
10. **Rata-rata anggota rumah tangga** adalah angka yang menunjukkan rata-rata jumlah anggota rumah tangga per rumah tangga.
10. **Average household size** is the average number of household members per household.

ULASAN**DESCRIPTION****Kependudukan**

Penduduk Distrik Jayapura Selatan berdasarkan proyeksi penduduk tahun 2018 sebanyak 76.848 jiwa yang terdiri atas 41.017 jiwa penduduk laki-laki dan 35.831 jiwa penduduk perempuan. Dibandingkan dengan proyeksi jumlah penduduk tahun 2018, penduduk Jayapura Selatan mengalami pertumbuhan sebesar 1,74 persen.

Kepadatan penduduk di Distrik Jayapura Selatan tahun 2018 mencapai 1.771 jiwa/km² dengan rata-rata jumlah penduduk per rumah tangga 4 orang. Kepadatan Penduduk di 2 kampung dan 5 kelurahan cukup beragam dengan kepadatan penduduk tertinggi terletak di Kelurahan Entrop dengan kepadatan sebesar 6.708 jiwa/km² dan terendah di Kampung Tahima Soroma sebesar 339 jiwa/km².

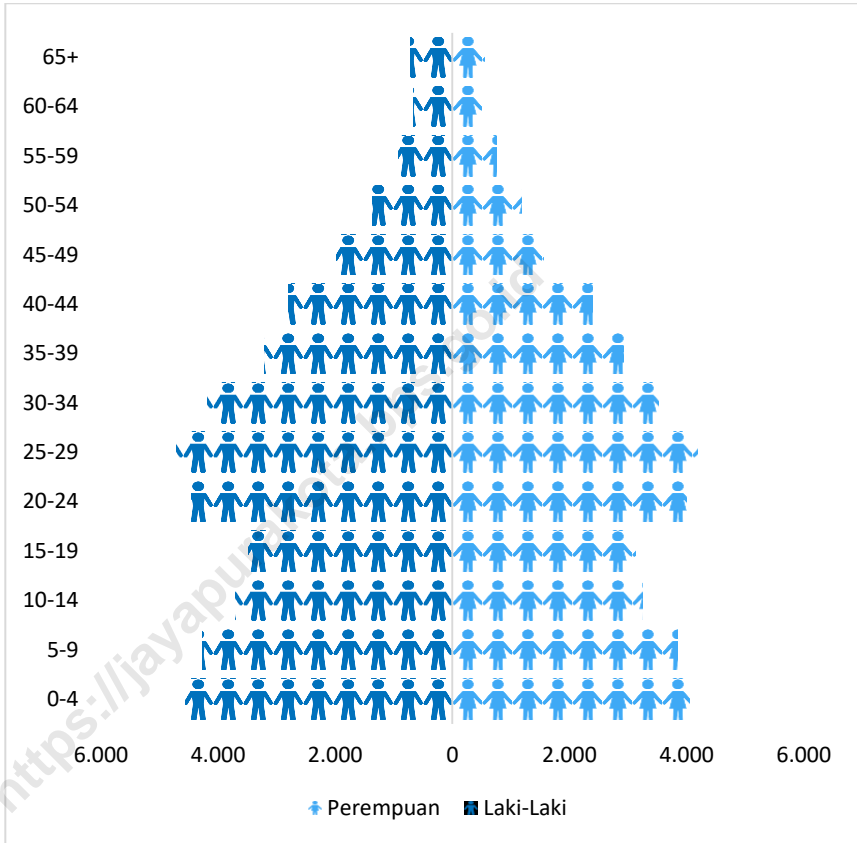
Population

Jayapura Selatan District population based population projections for 2018 were 76.848 people consisting of 41.017 inhabitants of the male and 35.831 female population people. This compares with a total Jayapura Selatan Population in 2018, the Population growth of Jayapura Selatan are 1,74 percent.

Population density of Jayapura Selatan District in 2018 reached 1.771 people/km² with the average number of residents per household are 4 people. Population density in 2 village and 5 sub-district are quite diverse with the highest population density of subdistrict is located in Entrop Sub District with the number of density are 6.708 people/km² and the lowest in Tahima Soroma Village with 339 people/km².

<https://jayapurakota.bps.go.id>

Gambar 3 Piramida Penduduk Distrik Jayapura Selatan, 2018
Picture *Pyramide of Population in Jayapura Selatan District, 2018*



Sumber/Source: Proyeksi Penduduk Indonesia 2010–2035/Indonesia Population Projection 2010–2035

<https://jayapurakota.bps.go.id>

3.1 KEPENDUDUKAN/*POPULATION*

Tabel 3.1.1 Jumlah Penduduk dan Laju Pertumbuhan Penduduk Menurut Kampung/Kelurahan di Distrik Jayapura Selatan 2016, 2017, dan 2018
Population and Population Growth Rate by Village/Sub-district in Jayapura Selatan District, 2016, 2017, and 2018

Kampung/Kelurahan <i>Village/Sub District</i>	Jumlah Penduduk <i>Population</i>			Laju Pertumbuhan Penduduk per Tahun <i>Annual Population Growth Rate (%)</i>	
	2016	2017	2018	2016-2017	2017-2018
(1)	(2)	(3)	(4)	(5)	(6)
Kampung/Village					
1. Tobati	206	210	214	1,94	1,90
2. Tahima Soroma	601	611	618	1,66	1,15
Kelurahan/Sub District					
1. Entrop	17.802	18.111	18.373	1,74	1,45
2. Hamadi	21.232	21.605	21.918	1,76	1,45
3. Ardipura	18.348	18.691	18.974	1,87	1,51
4. Numbai	9.294	9.440	9.559	1,57	1,26
5. Argapura	8.051	8.180	8.290	1,60	1,34
Jayapura Selatan	75.534	76.848	77.946	1,74	1,43

Sumber/Source: BPS

POPULATION

Tabel 3.1.2 Jumlah Penduduk dan Rasio Jenis Kelamin Menurut Kampung/Kelurahan di Distrik Jayapura Selatan, 2018
Population and Sex Ratio by Village/Sub District in Jayapura Selatan District, 2018

Kampung/Kelurahan <i>Village/Sub District</i>	Jenis Kelamin <i>Sex</i>			Rasio Jenis Kelamin <i>Sex Ratio</i>
	Laki-Laki <i>Male</i>	Perempuan <i>Female</i>	Jumlah <i>Total</i>	
(1)	(2)	(3)	(4)	(5)
Kampung/Village				
1 Tobati	122	92	214	132,61
2 Tahima Soroma	349	269	618	129,74
Kelurahan/Sub District				
1 Entrop	9.790	8.583	18.373	114,06
2 Hamadi	11.562	10.356	21.918	111,65
3 Ardipura	10.205	8.769	18.974	116,38
4 Numbai	5.143	4.416	9.559	116,46
5 Argapura	4.352	3.938	8.290	110,51
Jayapura Selatan	41.523	36.423	77.946	114,00

Sumber/Source: BPS

Tabel 3.1.3 **Kepadatan Penduduk Menurut Kampung/Kelurahan di Distrik Jayapura Selatan, 2018**
Table **Population Density by Village/Sub District in Jayapura Selatan District, 2018**

Kampung/Kelurahan Village/Sub District	Luas Wilayah (km ²) Total Area (km ²)	Penduduk Population	Kepadatan Penduduk Population Density
(1)	(2)	(3)	(4)
Kampung/Village			
1 Tobati	0,5	214	428
2 Tahima Soroma	1,8	618	343
Kelurahan/Sub District			
1 Entrop	2,7	18.373	6.805
2 Hamadi	10,0	21.918	2.192
3 Ardipura	16,4	18.974	1.157
4 Numbay	9,3	9.559	1.028
5 Argapura	2,7	8.290	3.070
Jayapura Selatan	43,4	77.946	1.796

Sumber/Source: BPS

POPULATION

Tabel 3.1.4 Jumlah Rumah Tangga Menurut Kampung/Kelurahan di Distrik Jayapura Selatan, 2018
Number of Household by Village/Sub District in Jayapura Selatan District, 2018

Kampung/Kelurahan <i>Village/Sub District</i>	Rumah Tangga <i>Household</i>
(1)	(2)
Kampung/Village	
1 Tobati	42
2 Tahima Soroma	114
Kelurahan/Sub District	
1 Entrop	4 446
2 Hamadi	5 061
3 Ardipura	4 007
4 Numbay	2 448
5 Argapura	1 971
Jayapura Selatan	18 089

Sumber/Source: BPS

Tabel 3.1.5 Jumlah Penduduk Menurut Kelompok Umur di Distrik Jayapura Selatan, 2018
Table *Number of Population by Age Group in Jayapura Selatan District, 2018*

	Kelompok Umur <i>Age Group</i>	Jenis Kelamin <i>Sex</i>		
		Laki-Laki <i>Male</i>	Perempuan <i>Female</i>	Jumlah <i>Total</i>
	(1)	(2)	(3)	(4)
1	0-4	4.623	4.111	8,734
2	5-9	4.326	3.899	8,225
3	10-14	3.739	3.301	7,040
4	15-19	3.524	3.183	6,707
5	20-24	4.511	4.067	8,578
6	25-29	4.774	4.264	9,038
7	30-34	4.229	3.576	7,805
8	35-39	3.251	2.965	6,216
9	40-44	2.828	2.432	5,260
10	45-49	1.999	1.577	3,576
11	50-54	1.376	1.206	2,582
12	55-59	938	776	1,714
13	60-64	680	515	1,195
14	65+	725	551	1,276
Jayapura Selatan		41,523	36.423	77.946

Sumber/Source: BPS

POPULATION

Tabel 3.1.6 Jumlah Penduduk Menurut Kelompok Umur di Kampung Tobati, 2018
Table **Number of Population by Age Group in Tobati Village, 2018**

	Kelompok Umur <i>Age Group</i>	Jenis Kelamin <i>Sex</i>		Jumlah <i>Total</i>
		Laki-Laki <i>Male</i>	Perempuan <i>Female</i>	
	(1)	(2)	(3)	(4)
1	0-4	15	7	22
2	5-9	11	6	17
3	10-14	14	7	21
4	15-19	11	9	20
5	20-24	7	14	21
6	25-29	13	8	21
7	30-34	14	8	22
8	35-39	5	4	9
9	40-44	1	4	5
10	45-49	5	1	6
11	50-54	4	10	14
12	55-59	6	5	11
13	60-64	4	1	5
14	65+	12	8	20
Tobati		122	92	214

Sumber/Source: BPS

Tabel 3.1.7 Jumlah Penduduk Menurut Kelompok Umur di Kampung Tahima Soroma, 2018
Table *Number of Population by Age Group in Tahima Soroma Village, 2018*

	Kelompok Umur <i>Age Group</i>	Jenis Kelamin <i>Sex</i>		Jumlah <i>Total</i>
		Laki-Laki <i>Male</i>	Perempuan <i>Female</i>	
	(1)	(2)	(3)	(4)
1	0-4	39	28	67
2	5-9	33	35	68
3	10-14	38	27	65
4	15-19	30	25	55
5	20-24	48	27	75
6	25-29	38	35	73
7	30-34	29	14	43
8	35-39	21	20	41
9	40-44	16	11	27
10	45-49	16	14	30
11	50-54	9	13	22
12	55-59	12	6	18
13	60-64	9	9	18
14	65+	11	5	16
Tahima Soroma		349	269	618

Sumber/Source: BPS

POPULATION

Tabel 3.1.8 Jumlah Penduduk Menurut Kelompok Umur di Kelurahan Entrop, 2018
Number of Population by Age Group in Entrop Sub District, 2018

Kelompok Umur <i>Age Group</i>	Jenis Kelamin <i>Sex</i>		
	Laki-Laki <i>Male</i>	Perempuan <i>Female</i>	Jumlah <i>Total</i>
(1)	(2)	(3)	(4)
1 0-4	1.097	933	2.030
2 5-9	935	858	1.793
3 10-14	818	731	1.549
4 15-19	774	723	1.497
5 20-24	1.061	1.012	2.073
6 25-29	1.252	1.130	2.382
7 30-34	1.052	920	1.972
8 35-39	814	769	1.583
9 40-44	721	608	1.329
10 45-49	500	327	827
11 50-54	348	259	607
12 55-59	191	133	324
13 60-64	125	99	224
14 65+	102	81	183
Entrop	9.790	8.583	18.373

Sumber/Source: BPS

Tabel 3.1.9 Jumlah Penduduk Menurut Kelompok Umur di Kelurahan Hamadi, 2018
Table
Number of Population by Age Group in Hamadi Sub District, 2018

	Kelompok Umur Age Group	Jenis Kelamin Sex		Jumlah Total
		Laki-Laki Male	Perempuan Female	
	(1)	(2)	(3)	(4)
1	0-4	1,302	1,217	2,519
2	5-9	1,217	1,137	2,354
3	10-14	1,084	925	2.009
4	15-19	972	912	1,884
5	20-24	1,175	1,052	2,227
6	25-29	1,261	1,195	2,456
7	30-34	1,185	1,052	2,237
8	35-39	969	872	1,841
9	40-44	795	699	1,494
10	45-49	552	440	992
11	50-54	361	326	687
12	55-59	266	216	482
13	60-64	182	140	322
14	65+	241	173	414
Hamadi		11,562	10,356	21,918

Sumber/Source: BPS

POPULATION

Tabel 3.1.10 Jumlah Penduduk Menurut Kelompok Umur di Kelurahan Ardipura, 2018
Table Number of Population by Age Group in Ardipura Sub District, 2018

	Kelompok Umur <i>Age Group</i>	Jenis Kelamin <i>Sex</i>		Jumlah <i>Total</i>
		Laki-Laki <i>Male</i>	Perempuan <i>Female</i>	
	(1)	(2)	(3)	(4)
1	0-4	1,148	976	2,124
2	5-9	1,117	928	2,045
3	10-14	954	837	1,791
4	15-19	926	812	1,738
5	20-24	1,090	987	2,077
6	25-29	1,119	925	2,044
7	30-34	981	820	1,801
8	35-39	749	649	1,398
9	40-44	637	577	1,214
10	45-49	479	415	894
11	50-54	349	323	672
12	55-59	247	230	477
13	60-64	208	137	345
14	65+	201	153	354
Ardipura		10,205	8,769	18,974

Sumber/Source: BPS

Tabel 3.1.11 Jumlah Penduduk Menurut Kelompok Umur di Kelurahan Numbai, 2018
Table
Number of Population by Age Group in Numbai Sub District, 2018

Kelompok Umur <i>Age Group</i>	Jenis Kelamin <i>Sex</i>		
	Laki-Laki <i>Male</i>	Perempuan <i>Female</i>	Jumlah <i>Total</i>
(1)	(2)	(3)	(4)
1 0-4	562	514	1,076
2 5-9	519	481	1,000
3 10-14	404	389	793
4 15-19	413	356	769
5 20-24	610	519	1,129
6 25-29	648	554	1,202
7 30-34	585	393	978
8 35-39	372	334	706
9 40-44	332	276	608
10 45-49	231	196	427
11 50-54	161	126	287
12 55-59	105	92	197
13 60-64	65	53	118
14 65+	79	71	150
Numbai	5,086	4,354	9,440

Sumber/Source: BPS

POPULATION

Tabel 3.1.12 Jumlah Penduduk Menurut Kelompok Umur di Kelurahan Argapura, 2018
Number of Population by Age Group in Argapura Sub District, 2018

Kelompok Umur <i>Age Group</i>	Jenis Kelamin <i>Sex</i>		
	Laki-Laki <i>Male</i>	Perempuan <i>Female</i>	Jumlah <i>Total</i>
(1)	(2)	(3)	(4)
1 0-4	447	422	869
2 5-9	483	440	923
3 10-14	419	374	793
4 15-19	390	335	725
5 20-24	507	441	948
6 25-29	431	403	834
7 30-34	372	358	730
8 35-39	313	308	621
9 40-44	319	249	568
10 45-49	211	178	389
11 50-54	140	145	285
12 55-59	109	91	200
13 60-64	85	75	160
14 65+	77	58	135
Argapura	4,303	3,877	8,180

Sumber/Source: BPS

4 **SOSIAL**
SOCIAL

<https://jayapurakota.go.id>

PENJELASAN TEKNIS

1. **Jalur Pendidikan di Indonesia** terdiri atas 1) pendidikan formal, 2) pendidikan nonformal, dan 3) pendidikan informal yang ketiganya dapat saling melengkapi dan memperkaya (Undang-Undang No 20 Tahun 2013 tentang Sistem Pendidikan Nasional)

2. **Jenjang Pendidikan Formal** terdiri atas pendidikan dasar, pendidikan menengah, dan pendidikan tinggi. Jenis pendidikan yang diajarkan mencakup pendidikan umum, kejuruan, akademik, profesi, vokasi, keagamaan, dan khusus
 - a Pendidikan Dasar berbentuk Sekolah Dasar (SD) dan Madrasah Ibtidaiyah (MI) atau bentuk lain yang sederajat serta Sekolah Menengah Pertama (SMP) dan Madrasah Tsanawiyah (MTs), atau bentuk lain yang sederajat
 - b Pendidikan Menengah berbentuk Sekolah Menengah Atas (SMA), Madrasah Aliyah (MA), Sekolah Menengah Kejuruan (SMK), dan Madrasah Aliyah Kejuruan (MAK), atau bentuk lain yang sederajat
 - c Pendidikan Tinggi merupakan

TECHNICAL NOTES

1. ***The Education System in Indonesia*** consists of 1) a formal education, 2) non-formal education, and 3) informal education that all three can be complementary and enriching (Law No 20 Year 2013 about The National Education System)

2. ***The Formal Education Level*** consists of primary education, secondary education, and high education. The kind of education that taught consists of general education, vocational, academic, professional, religious, and specific education
 - a *The Primary Education* consists of Elementary School and Islamic Elementary School or other equivalent forms and Junior High School and MTs, or other equivalent forms
 - b *The Secondary Education* consists of the senior high school, MA, Vocational School, and Vocational Madrasah Aliyah, or other equivalent forms
 - c *The High Education* consists of the education level after the secondary education that

SOCIAL

jenjang pendidikan setelah pendidikan menengah yang mencakup program pendidikan diploma, sarjana, magister, spesialis, dan doktor yang diselenggarakan oleh perguruan tinggi. Perguruan tinggi dapat berbentuk akademi, politeknik, sekolah tinggi, institut, atau universitas

consists of diplomas, bachelor, master, specialist, and doctoral degrees that are held by the college. The colleges can be academy, polytechnic, high school, institute, or university

3. **Rumah Sakit** adalah tempat pemeriksaan dan perawatan kesehatan, biasanya berada di bawah pengawasan dokter/tenaga medis, yang melayani penderita yang sakit untuk berobat rawat jalan atau rawat inap

3. **Hospital** is a place for health check, usually controlled/supervised by doctors/medical personnel to serve the ill patients to get outpatient or inpatient treatment services

4. **Rumah Sakit Bersalin** adalah rumah sakit khusus untuk persalinan, dilengkapi pelayanan spesialis pemeriksaan kehamilan, persalinan, rawat inap dan rawat jalan ibu dan anak yang berada di bawah pengawasan dokter spesialis kandungan

4. **Maternity Hospital** is a specialized hospital for childbirth, has specialist inspection service to pregnancy, childbirth, hospitalization and outpatient for mothers and children that is under the supervision of an obstetrician

5. **Rumah Bersalin** adalah sarana pelayanan kesehatan dengan izin sebagai rumah bersalin, dilengkapi pelayanan pemeriksaan kehamilan, persalinan serta pemeriksaan ibu dan anak yang berada di bawah pengawasan bidan senior

5. **Maternity House** is health care facility with a license as a maternity house, equipped with prenatal care, childbirth and examination of mothers and children which is under the

supervision of a senior midwife

6. **Poliklinik** adalah sarana kesehatan yang dipakai untuk pelayanan berobat jalan, biasanya berada di bawah pengawasan dokter/tenaga medis
7. **Puskesmas (Pusat Kesehatan Masyarakat)** adalah unit pelaksana teknis dinas kesehatan kabupaten/kota yang mempunyai fungsi utama sebagai penyelenggara pelayanan kesehatan tingkat pertama Wilayah kerja puskesmas maksimal adalah satu Distrik dan untuk dapat menjangkau wilayah kerjanya, puskesmas mempunyai jaringan pelayanan yang meliputi unit Puskesmas Pembantu (Pustu), unit Puskesmas Keliling (Puskel), dan unit bidan desa/komunitas (Peraturan Menteri Kesehatan RI No 75 Tahun 2014 Tentang Pusat Kesehatan Masyarakat)
8. **Apotek** adalah suatu tempat tertentu yang digunakan untuk melakukan pekerjaan kefarmasian, dan penyaluran/penjualan obat atau bahan farmasi dan perbekalan kesehatan lainnya kepada masyarakat yang dikelola oleh tenaga apoteker (Peraturan Menteri Kesehatan RI No 1332 Tahun 2002
6. ***Polyclinic*** is a health facility in which to get outpatient services, usually under the control of doctor/medical personnel
7. ***Public Health Center*** is technical implementation unit of regency health department that have the primary function as a first-level health care providers The working area standard of public health center is one district and to reach their working areas, public health centers have a service network covering subsidiary of public health center, mobile public health center units, and midwife units (Regulation of the Minister of Health of Indonesia Number 75 Year 2014 about Public Health Center)
8. ***Pharmacy*** is a specific place that is used for pharmaceutical jobs, and distribution/sale of drugs/pharmaceuticals and other medical supplies to people that are administered by trained pharmacist (Regulation of the Minister of Health of Indonesia Number 1332 Year 2002 about the Changes of

Tentang Perubahan Atas Peraturan Menteri Kesehatan RI No 922/MENKES/PER/X/1993 Tentang Ketentuan dan Tata Cara Pemberian Izin Apotek)

Regulation of the Minister of Health of Indonesia Number 922/MENKES/PER/X/1993 about Pro-vision and Procedures for Administration of Licensed Pharmacies)

9. **BCG (Bacillus Calmette Guerin)** merupakan vaksinasi untuk mencegah penyakit TBC, diberikan pada bayi baru lahir atau anak, dengan suntikan pada kulit pangkal lengan atas. Bekas suntikan kemudian akan membentuk tonjolan kecil jaringan parut pada kulit lengan atas. Suntikan BCG diberikan kepada anak sebanyak 1 kali

9. **BCG (Bacillus Calmette Guerin)** is a vaccine to prevent TBC disease, given to newborns or children, by injection at the base of the skin of the upper arm. Injection site will form little bumps of scar tissue in the skin of the upper arm. BCG injections given to children 1 times

10. **DPT (Difteri, Pertusis, Tetanus)** merupakan vaksin untuk mencegah penyakit Difteri, Pertusis, dan Tetanus yang diberikan pada bayi berumur 3 bulan ke atas, dengan suntikan pada paha, diulang 1 bulan dan 2 bulan kemudian, sehingga suntikan imunisasi DPT lengkap pada balita berjumlah 3 kali (kadang-kadang selang waktu antar suntikan bisa lebih dari 1 bulan)

10. **DPT (Diphtheria, Pertussis, Tetanus)** is a vaccine to prevent the diphtheria, pertussis, and tetanus disease, given to infants aged 3 months and above, with a shot in the thigh, repeated one month and two months later, so that the complete DPT immunization shots at toddler totaling 3 times (sometimes the time interval between injections can be more than 1 month)

ULASAN**DESCRIPTION**

Pendidikan di Distrik Jayapura Selatan bisa dikatakan maju Hal ini dapat dilihat dari jumlah sekolah, jumlah pengajar, dan jumlah murid disana Dalam satu distrik terdapat 41 Taman Kanak-kanak (TK), 24 Sekolah Dasar (SD), 10 Sekolah Menengah Pertama (SMP), dan 6 Sekolah Menengah Atas/Kejuruan (SMA/K), dengan rasio murid-guru sebesar 7,75 untuk TK; 48,10 untuk SD; 33,84 untuk SMP; dan 13,84 untuk SMA/K

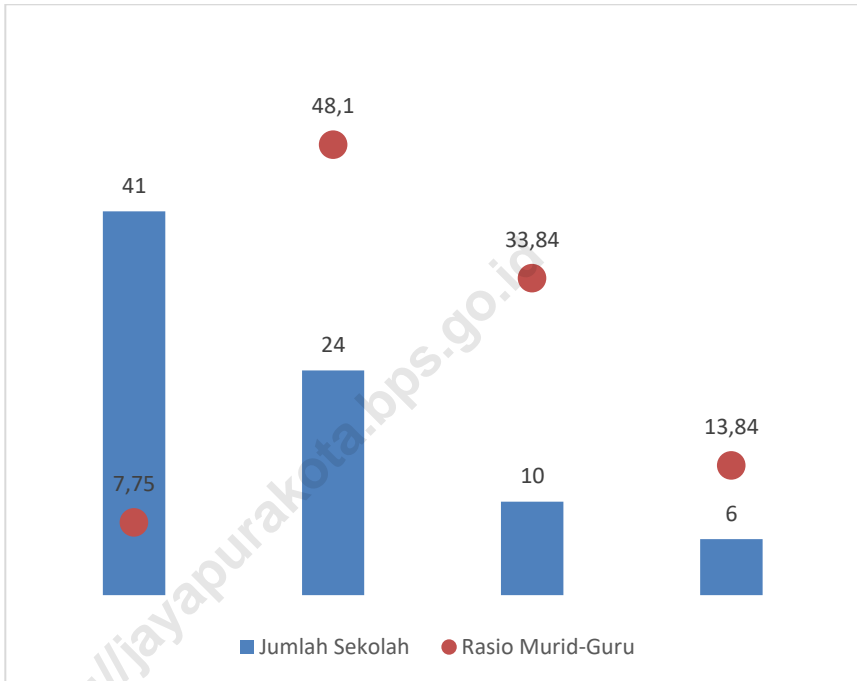
Di bidang kesehatan, Distrik Jayapura Selatan telah memiliki sarana-sarana sebagai berikut; 1 rumah sakit, 3 puskesmas, 4 puskesmas pembantu (pustu), dan 46 posyandu

Education in Jayapura Selatan District be said to be advance This can be seen from number of schools, number of teachers, and number of students in there In a district, there are 41 of kindergaten, 24 of elementary school, 10 of junior high school, and 6 of senior/vocational high school Each level has students-teachers ratio 7,75 of kindergaten, 48,10 of elementary school, 33,84 of junior high school, and 13,84 of senior/vocational high school

In health, Jayapura Selatan Ditric has had health facility as follows; 1 hospital, 3 public health center, 4 sub public health center, and 46 maternal and child health center

<https://jayapurakota.bps.go.id>

Gambar 4 Jumlah Sekolah dan Rasio Murid-Guru Menurut Jenis Sekolah di Distrik Jayapura Selatan, 2018
Picture *Number of Schools and Students-Teachers Ratio by Type of School in Jayapura Selatan Sub District, 2018*



Sumber/Source: Dinas P dan P Kota Jayapura/ Education Department of Jayapura City

<https://jayapurakota.bps.go.id>

4.1 PENDIDIKAN/EDUCATION

Tabel 4.1.1 Jumlah Sekolah, Murid, dan Guru Menurut Jenis Sekolah di Distrik Jayapura Selatan, 2018
Number of Schools, Students, and Teachers by Type of School in Jayapura Selatan District, 2018

	Jenis Sekolah <i>Type of School</i>	Sekolah <i>Schools</i>	Murid <i>Students</i>	Guru <i>Teachers</i>
	(1)	(2)	(3)	(4)
1	TK/ Kindergarten	41	1.666	215
2	SD/ Elementary School	24	7.504	156
3	SMP/ Junior High School	10	3.925	116
4	SMA/SMK / Senior/Vocational High School	6	2.435	176

Sumber/Source:Dinas P dan P Kota Jayapura/ Education Department of Jayapura City

Tabel 4.1.2 Rata-rata Guru dan Murid per Sekolah serta Ratio Murid-Guru di Distrik Jayapura Selatan, 2018
Average of Teachers and Students for Each School and Student to Teacher Ratio in Jayapura Selatan District, 2018

	Jenis Sekolah <i>Type of School</i>	Rata-rata <i>Average</i>		Rasio Murid- Guru
		Guru per Sekolah <i>Teacher per School</i>	Murid per Sekolah <i>Student per School</i>	Student- School Ratio
	(1)	(2)	(3)	(4)
1	TK/ Kindergarten	5,24	40,63	7,75
2	SD/ Elementary School	6,5	312,67	48,10
3	SMP/ Junior High School	11,6	338,36	33,84
4	SMA/K/ Senior/Vocational High School	29,33	405,83	13,84

Sumber/Source: Dinas P dan P Kota Jayapura/ Education Department of Jayapura City

Tabel 4.1.3 Banyaknya Dosen Menurut Perguruan Tinggi di Distrik Jayapura Selatan, 2018-2019
Number of Lectures at Collage in Jayapura Selatan District, 2018-2019

Perguruan Tinggi College	Dosen/ Lectures			
	Tetap Full Time		Tidak Tetap Part Time	
	Laki-laki Male	Perempuan Female	Laki-laki Male	Perempuan Female
(1)	(2)	(3)	(4)	(5)
1 STIMIK 10 Nopember	5	4	6	3
2 STIE Port Numbay	15	13	11	2
3 Akademi Wira	10	2	8	2
4 ASMI	11	5	10	2

Sumber/Source: Masing-masing Perguruan Tinggi di Kota Jayapura/ Each of University in Jayapura City

Tabel 4.1.4 Jumlah Mahasiswa Perguruan Tinggi Menurut Jenis Kelamin di Distrik Jayapura Selatan, 2018-2019
Number of Students in University by Sex in Jayapura Selatan District, 2018-2019

	Perguruan Tinggi College	Laki-laki Male	Perempuan Female	Jumlah Total
	(1)	(2)	(3)	(4)
1	STIMIK 10 Nopember	184	66	250
2	STIE Port Numbay	1.384	736	2.120
3	STIA/STP	84	34	118
4	ASMI	467	183	650

Sumber/Source: Masing-masing Perguruan Tinggi di Kota Jayapura/ Each of University in Jayapura City

Tabel 4.1.5 Jumlah Lulusan Perguruan Tinggi Menurut Jenis Kelamin di Distrik Jayapura Selatan, 2018-2019
Table *Number of University Graduates by Sex in Jayapura Selatan District, 2018-2019*

	Perguruan Tinggi College	Laki-laki Male	Perempuan Female	Jumlah Total
	(1)	(2)	(3)	(4)
1	STIMIK 10 Nopember	9	0	9
2	STIE Port Numbay	214	125	339
3	STIE/STP	30	4	34
4	ASMI	305	108	413

Sumber/Source: Masing-masing Perguruan Tinggi di Kota Jayapura/ Each of University in Jayapura City

SOCIAL

Tabel 4.1.6 Jumlah Lulusan Perguruan Tinggi di Distrik Jayapura Selatan, 2018-2019
Table *Number of University Graduates in Jayapura Selatan District, 2018-2019*

	Perguruan Tinggi College	D1/2	D3	S1	S2	S3	Jumlah Total
	(1)	(2)	(3)	(4)	(5)	(6)	(7)
1	STIMIK 10 Nopember	-	-	9	-	-	9
2	STIE Port Numbay	-	39	279	21	-	339
3	STIE	-	34	-	-	-	34
4	ASMI	-	413	-	-	-	413

Sumber/Source: Masing-masing Perguruan Tinggi di Kota Jayapura/ Each of University in Jayapura City

Tabel 4.1.7 Banyaknya Majelis Pembimbing dan Anggota Pramuka di Distrik Jayapura Selatan, 2018
Table *Number of Scout Instructure Council and Members in Jayapura Selatan District, 2018*

	Jenis Type	Jumlah Total
	(1)	(2)
1	Gudep	24
2	Majelis Pembimbing	25
3	Pembina	48
4	Penegak/Pandega	160
5	Penggalang	240
6	Siaga	560

Sumber/Source:Kwartir Pramuka Kota Jayapura/ Scout's Headquarter of Jayapura City

4.2 KESEHATAN/HEALTH

Tabel 4.2.1 Jumlah Fasilitas Kesehatan di Distrik Jayapura Selatan, 2018
Table Number of Health Facilities in Jayapura Selatan District, 2018

Fasilitas Kesehatan <i>Health Facilities</i>	Jumlah <i>Total</i>
(1)	(2)
1 Rumah Sakit/ <i>Hospital</i>:	
a. Pemerintah/ <i>State</i>	-
b. Swasta/ <i>Private</i>	-
c. Militer/ <i>Military</i>	1
2 Puskesmas/ <i>Public Health Center</i>	3
3 Puskesmas Pembantu/ <i>Sub Public Health Center</i>:	
a. Pemerintah/ <i>State</i>	4
b. Swasta/ <i>Private</i>	-
4 Posyandu/ <i>Maternal and Child Health Center</i>	46

Sumber/Source: Dinas Kesehatan Kota Jayapura/ *Health Service of Jayapura City*

Tabel 4.2.2 Jumlah Tenaga Kesehatan di Distrik Jayapura Selatan, 2018
Table Number of Health Personnel in Jayapura Selatan District, 2018

Tenaga Kesehatan Health Personnel	Jumlah Total
(1)	(2)
1 Dokter/ Doctor:	
a. Umum/ <i>General</i>	7
b. Gigi/ <i>Dentist</i>	2
c. Lainnya/ <i>Others</i>	-
2 Keperawatan/ Nursing:	
a. Perawat/ <i>Nurse</i>	33
b. Perawat Gigi/ <i>Dental Nurse</i>	2
c. Bidan/ <i>Birth Nurse</i>	14
3 Kefarmasian/ Pharmacy:	
a. Apoteker/ <i>Pharmacist</i>	2
b. Asisten Apoteker/ <i>Assistant Pharmacist</i>	4

Sumber/Source: Dinas Kesehatan Kota Jayapura/ *Health Service of Jayapura City*

SOCIAL

Tabel 4.2.3 Jumlah Tenaga Kesehatan Menurut Keahlian di Distrik Jayapura Selatan, 2018
Table *Number of Health Personnel by Skill in Jayapura Selatan District, 2018*

	Tenaga Kesehatan Health Personnel	Jumlah Total
	(1)	(2)
1	Kesehatan Masyarakat	9
2	Sanitarian	5
3	Gizi	9
4	Analisis Kesehatan	12

Sumber/Source: Dinas Kesehatan Kota Jayapura/ Health Service of Jayapura City

Tabel 4.2.4 Jumlah Dokter Praktek yang Terdaftar di Distrik Jayapura Selatan, 2018
Table *Number of Private Doctor in Jayapura Selatan District, 2018*

	Jenis Dokter <i>Type of Doctor</i>	Jumlah <i>Total</i>
	(1)	(2)
1	Dokter Umum	4
2	Dokter Gigi	1
3	Bidan	14
4	Tenaga Kesehatan Lainnya	48

Sumber/Source: Dinas Kesehatan Kota Jayapura/ Health Service of Jayapura City

Tabel 4.2.5 Jumlah Kasus 10 (Sepuluh) Jenis Penyakit Terbanyak yang Diderita di Puskesmas Hamadi, 2018
Table *Number of Cases of the 10 Most Diseases in Hamadi Public Health Center, 2018*

	Jenis Penyakit <i>Type of Disease</i>	Jumlah <i>Total</i>
	(1)	(2)
1	ISPA/ URI	7 197
2	Dispepsi	2 683
3	Gastritis	2 139
4	Rematik	1 898
5	ISBK	1 253
6	Tekanan Darah Tinggi	1 186
7	Alergi	1 085
8	Diare/ <i>Diarrhea</i>	1 059
9	Diabetes	1 055
10		

Sumber/Source: Puskesmas Hamadi/ Hamadi Public Health Center

Tabel 4.2.6 Jumlah Kasus 10 (Sepuluh) Jenis Penyakit Terbanyak yang Diderita di Puskesmas Eli Uyo, 2018
Table *Number of Cases of the 10 Most Diseases in Eli Uyo Public Health Center, 2018*

	Jenis Penyakit <i>Type of Disease</i>	Jumlah <i>Total</i>
	(1)	(2)
1	ISPA/ URI	13 343
2	Mulut Rongga	4 645
3	Kulit	3 597
4	Gastritis	2 062
5	Reumatik	2 012
6	Hipertensi	1 406
7	Diare/ Diarrhea	1 252
8	Kolesterol	1 175
9	Asam Urat	719
10	Cepalgia	610

Sumber/Source:Puskesmas Eli Uyo/ Eli Uyo Public Health Center

Tabel 4.2.7 Jumlah Kunjungan Menurut Jenis Pelayanan di Puskesmas Eli Uyo, 2018
Table *Number of Visit by Type of Service in Eli Uyo Public Health Center, 2018*

	Jenis Pelayanan <i>Type of Service</i>	Jumlah <i>Total</i>
	(1)	(2)
1	Kunjungan Rawat Jalan	38 046
2	Kunjungan Rawat Inap	-
3	Kasus yang Dirujuk	336
4	Kunjungan Pemeriksaan Kehamilan	156
5	Kunjungan Pemeriksaan Bayi yang Baru Lahir	999
6	Persalinan oleh Tenaga Kesehatan	467
7	Ibu Hamil yang Dirujuk	25
8	Masyarakat Miskin yang Menggunakan Kartu Jamkesmas	7 013
9	Masyarakat Miskin yang Menggunakan Kartu Lainnya	12 264
10	Jumlah Ibu Hamil Sasaran Jamkesmas	156
11	Jumlah Bayi Baru Lahir Sasaran Jamkesmas	156

Sumber/Source: Puskesmas Eli Uyo/ Eli Uyo Public Health Center

Tabel 4.2.8 Jumlah Akseptor Baru Kumulatif Menurut Metode Kontrasepsi yang Digunakan di Distrik Jayapura Selatan, 2018
Number of Cumulative New Acceptor by Used Contraception Method in Jayapura Selatan District, 2018

	Metode Kontrasepsi Contraception Method	Jumlah Total
	(1)	(2)
1	IUD/ IUD	21
2	Pil/ Pills	252
3	Kondom/ Condom	7
4	Suntikan/ Injection	883
5	MOP	-
6	MOW	71
7	Implant	102

Sumber/Source: Badan Pemberdayaan Perempuan Kota Jayapura/ Women's Empowerment Board of Jayapura City

SOCIAL

Tabel 4.2.9 Jumlah Akseptor Aktif Menurut Metode Kontrasepsi yang Digunakan di Distrik Jayapura Selatan, 2018
Number of Active Acceptor by Used Contraception Method in Jayapura Selatan District, 2018

	Metode Kontrasepsi Contraception Method	Jumlah Total
	(1)	(2)
1	IUD/ IUD	55
2	Pil/ Pills	1.002
3	Kondom/ Condom	37
4	Suntikan/ Injection	6.128
5	MOP	-
6	MOW	143
7	Implant	334

Sumber/Source:Badan Pemberdayaan Perempuan Kota Jayapura/ Women's Empowerment Board of Jayapura City

Tabel 4.2.10 Jumlah Pasangan Usia Subur (PUS), Akseptor Aktif, dan Jumlah Peserta Aktif per 100 PUS di Distrik Jayapura Selatan, 2018
Number of Fertile Age Couple, Active Acceptor, and Number of Active Member per 100 Fertile Age Couple in Jayapura Selatan District, 2018

	Pasangan Couple	Jumlah Total
	(1)	(2)
1	Pasangan Usia Subur/ <i>Fertile Age Couple</i>	8.565
2	Akseptor Aktif/ <i>Active Acceptor</i>	7.699
3	Jumlah Peserta Aktif per 100 PUS/ <i>Number of Active Member per 100 Fertile Age Couple</i>	8.988

Sumber/Source: Badan Pemberdayaan Perempuan Kota Jayapura/ *Women's Empowerment Board of Jayapura City*

SOCIAL

Tabel 4.2.11 Jumlah Fasilitas KB di Distrik Jayapura Selatan, 2018
Table Number of Family Planning Facility in Jayapura Selatan District, 2018

	Fasilitas KB Family Planning Facility	Jumlah Total
	(1)	(2)
1	PPL KB/ Family Planning Instrcture	-
2	PKB/ Family Planning Center	1
3	Klinik KB/ Family Planning Clinics	4
4	PKBRS	1
5	Sub PPKBD	-
6	PPKBD	7

Sumber/Source:Badan Pemberdayaan Perempuan Kota Jayapura/ Women's Empowerment Board of Jayapura City

Tabel 4.2.12 Jumlah Fasilitas Kebersihan di Distrik Jayapura Selatan, 2018
Table Number of Sanitary Facility in Jayapura Selatan District, 2018

	Fasilitas Kebersihan Sanitary Facility	Jumlah Total
	(1)	(2)
1	Dump Truck	6
2	Arm Roll	3
3	Mubasah	2
4	Mesin Babat	10
5	TPS	10
6	Bak Kontainer	20
7	Pick Up	3
8	Speed Boat	1
9	Truk Tinja	1

Sumber/Source: Dinas Kebersihan dan Pemakaman Kota Jayapura/ Sanitary and Cemetery Service of Jayapura City

SOCIAL

Tabel 4.2.13 Jumlah Tenaga Kebersihan di Distrik Jayapura Selatan, 2018
Table Number of Sanitary Workers in Jayapura Selatan District, 2018

	Tenaga Kebersihan Sanitary Workers	Jumlah Total
	(1)	(2)
1	Sopir	9
2	Buruh Sampah	74
3	Buruh Mubasah	10
4	Buruh Babat	18
5	Buruh Penyisiran	10
6	Buruh Sapu	76

Sumber/Source: Dinas Kebersihan dan Pemakaman Kota Jayapura/ Sanitary and Cemetery Service of Jayapura City

4.3 AGAMA/RELIGION

Tabel 4.3.1 Jumlah Penduduk Menurut Agama yang Dianut di Distrik Jayapura Selatan, 2018
Table **Population by Religion in Jayapura Selatan District, 2018**

	Agama Religion	Jumlah Total
	(1)	(2)
1	Islam/ <i>Moslem</i>	72.805
2	Protestan/ <i>Christian</i>	70.010
3	Katolik/ <i>Catholic</i>	23.015
4	Hindu/ <i>Hindism</i>	520
5	Buddha/ <i>Budhism</i>	824
Jayapura Selatan		167.174

Sumber/Source:Kementrian Agama Kota Jayapura/ Ministry Religion of Jayapura City

SOCIAL

Tabel 4.3.2 Jumlah Tempat Peribadatan di Distrik Jayapura Selatan, 2018
Table Number of Worship Facilities in Jayapura Selatan District, 2018

	Tempat Peribadatan Worship Facilities	Jumlah Total
	(1)	(2)
1	Masjid/ <i>Masque</i>	35
2	Mushola/ <i>Mushola</i>	6
3	Gereja Protestan/ <i>Christian Church</i>	118
4	Gereja Katolik/ <i>Catholic Church</i>	2
5	Kopel/ <i>Copel</i>	2
6	Pura/ <i>Temple</i>	1
7	Vihara/ <i>Vihara</i>	6

Sumber/Source:Kementrian Agama Kota Jayapura/ *Ministry Religion of Jayapura City*

Tabel 4.3.3 Jumlah Rohaniawan di Distrik Jayapura Selatan, 2018
Table Number of Spiritual Leader in Jayapura Selatan District, 2018

	Agama Religion	Jumlah Total
	(1)	(2)
1	Islam/ <i>Moslem</i>	91
2	Protestan/ <i>Christian</i>	69
3	Khatolik/ <i>Catholic</i>	7
4	Hindu/ <i>Hindism</i>	3
5	Budha/ <i>Budhism</i>	10

Sumber/Source:Kementrian Agama Kota Jayapura/ *Ministry Religion of Jayapura City*

SOCIAL

Tabel 4.3.4 Jumlah Kasus Pernikahan Agama Islam di Distrik Jayapura Selatan, 2018
Number of Marriages Cases of Moslems in Jayapura Selatan District, 2018

	Kasus Pernikahan Marriages Cases	Jumlah Total
	(1)	(2)
1	Nikah/ <i>Marriages</i>	456
2	Talak/ <i>Talaq</i>	-
3	Cerai/ <i>Divorce</i>	-
4	Rujuk/ <i>Reconciliations</i>	-

Sumber/Source:Kementrian Agama Kota Jayapura/ Ministry Religion of Jayapura City

5

PERTANIAN

AGRICULTURE

<https://jayapura.kemendagri.go.id>

PENJELASAN TEKNIS

1. **Lahan sawah** adalah lahan pertanian yang berpetak-petak dan dibatasi oleh pematang (galengan), saluran untuk menahan/ menyalurkan air, yang biasanya ditanami padi sawah tanpa memandang dari mana diperoleh atau status lahan tersebut Lahan yang dimaksud termasuk lahan yang terdaftar di Pajak Bumi Bangunan, luran Pembangunan Daerah, lahan bengkok, lahan serobotan, lahan rawa yang ditanami padi dan lahan bekas tanaman tahunan yang telah dijadikan sawah, baik yang ditanami padi, palawija atau tanaman semusim lainnya
2. **Tegal/Kebun** adalah lahan pertanian bukan sawah (lahan kering) yang ditanami tanaman semusim atau tahunan dan terpisah dengan halaman sekitar rumah serta penggunaannya tidak berpindah pindah
3. **Ladang/Huma** adalah lahan pertanian bukan sawah (lahan kering) yang biasanya ditanami tanaman semusim dan penggunaannya hanya semusim atau dua musim, kemudian

TECHNICAL NOTES

1. **Wetland** is agricultural land that separated by small dykes to resist water, where the main crop is usually wetland paddy without considering where it is got from or the status of the land It includes the land that is registered at land income tax office, regional development contribution, 'bengkok' land, illegal ownership, swamps for rice cultivation, and annual crop land mark that has been used as rice field, which are both planted with paddy, secondary crops or the other seasonal crops
2. **Dry field/Garden** is an dryland (unirrigated land) which is planted with seasonal or annual crops and separately from the yard around the house without shifting
3. **Unirrigated agricultural field /Shifting cultivation land** is dryland (unirrigated land) that usually is cultivated for seasonal crops and utilized only for one or two seasons, then it will be left

AGRICULTURE

akan ditinggalkan bila sudah tidak subur lagi (berpindah-pindah) Kemungkinan lahan ini beberapa tahun kemudian akan dikerjakan kembali jika sudah subur

when it is not fertile (shifting) Maybe, this land will be used again in a few years if it has been fertile

4. **Lahan yang sementara tidak diusahakan** adalah lahan yang biasanya diusahakan tetapi untuk sementara (lebih dari 1 (satu) tahun tetapi kurang dari atau sama dengan 2 (dua) tahun) tidak diusahakan, termasuk lahan sawah yang tidak diusahakan selama lebih dari 2 (dua) tahun
 5. Data pokok tanaman pangan yang dikumpulkan adalah luas panen dan produktivitas (hasil per hektar) Produksi tanaman pangan merupakan hasil perkalian antara luas panen dengan produktivitas Pengumpulan data luas panen dilakukan setiap bulan dengan pendekatan area Distrik di seluruh wilayah Indonesia Pengumpulan data produktivitas dilakukan melalui pengukuran langsung pada plot ubinan berukuran 2½ m x 2½ m Pengumpulan data produktivitas dilakukan setiap subround (empat bulanan) pada waktu panen petani
 6. Data produksi padi dan palawija
4. **Temporarily unused land** is land that is regularly used but temporarily (more than a year but less or equal than two years) is unused, it includes wetland that is not cultivated more than two years
 5. *The main food crops data collected consists of harvested area and productivity (yield per hectare) Food crops production is generated by harvested area multiplied by productivity The harvested area data is collected every month using sub district area approach in all sub district in Indonesia The productivity data collection is conducted by a direct measurement in 2½m x 2½m crop cutting plot The productivity measurement is conducted in every subround (four monthly) at the time when farmers are harvesting their crops*
 6. *Production of paddy and*

yang disajikan adalah dalam kualitas: gabah kering giling (padi), pipilan kering (jagung), biji kering (kedelai dan kacang tanah), dan umbi basah (ubi kayu dan ubi jalar)

secondary crops data are presented in the form of: dry unhusked rice (paddy), dry loose maize (maize), dry shells crops (soybeans and peanuts), and fresh roots (cassava and sweet potatoes)

7. **Tanaman sayuran dan buah-buahan semusim**

Tanaman sayuran semusim adalah tanaman sumber vitamin, garam mineral dan lain-lain yang dikonsumsi dari bagian tanaman yang berupa daun, bunga, buah, dan umbinya, yang berumur kurang dari satu tahun

Tanaman buah-buahan semusim adalah tanaman sumber vitamin, garam mineral, dan lain-lain yang dikonsumsi dari bagian tanaman yang berupa buah, berumur kurang dari satu tahun, tidak berbentuk pohon/rumpuntetapi menjalar dan berbatang lunak

8. **Tanaman buah-buahan dan sayuran tahunan**

Tanaman buah-buahan tahunan adalah tanaman sumber vitamin, garam mineral, dan lain-lain yang dikonsumsi dari bagian tanaman yang berupa buah dan merupakan tanaman tahunan

Tanaman sayuran tahunan adalah

7. **Seasonal vegetable and fruit plants**

Seasonal vegetable plants are plants which are the sources of vitamin, mineral salt, etc, consumed from the part of the plant in the form of leaf, flower, fruit, and root with the age of less than one year

Seasonal fruit plants are plants which are the sources of vitamin, mineral salt, etc, consumed from the part of the plant in the form of fruits These plants are creeps with the age of less than one year

8. **Annual fruit and vegetable plants**

Annual fruit plants are plants which are the sources of vitamin, contained mineral salt, etc, consumed from the part of plant in the form of fruit and more than one year of age

Annual vegetable plants are plants which are the sources of vitamin, contained mineral salt, etc,

AGRICULTURE

tanaman sumber vitamin, garam mineral, dan lain-lain yang dikonsumsi dari bagian tanaman yang berupa daun dan atau buah yang berumur lebih dari satu tahun

9. **Tanaman biofarmaka** adalah tanaman yang bermanfaat untuk obat-obatan, kosmetik, dan kesehatan yang dikonsumsi atau digunakan dari bagian-bagian tanaman seperti daun, batang, buah, umbi (rimpang) ataupun akar
10. **Tanaman hias** adalah tanaman yang mempunyai nilai keindahan baik bentuk, warna daun, tajuk maupun bunganya, sering digunakan untuk penghias pekarangan dan lain sebagainya
11. **Luas panen tanaman hortikultura** adalah luas tanaman sayuran, buah-buahan, biofarmaka, dan tanaman hias yang diambil hasilnya/dipanen pada periode pelaporan
12. **Luas panen untuk tanaman sayuran** adalah luas tanaman yang dipanen sekaligus/habis/dibongkar dan luas tanaman yang dipanen berkali-kali (lebih dari satu kali)/belum habis
Tanaman yang dipanen

consumed from the part of the plant in the form of vegetable and more than one year of age

9. **Medicinal plants** are plants which are useful for medicine It is consumed from part of the plant such as leaf, flower, fruit, tuber, and root
10. **Ornamental plants** are plants which have a beauty value, either in shape, colour of leaf or crown of flower, and they are often used as a yard decorator
11. **Harvested area of horticulture** is area which vegetable, fruit, medicinal and ornamental plant of crop harvested during the period of report
12. **Harvested area of vegetables** is area of entirely plant harvested/demolished and plant harvested several times/undemolished
Entirely plants harvested/demolished are plants usually harvested once and

sekaligus/habis/dibongkar adalah tanaman yang sehabis panen langsung dibongkar/dicabut, terdiri dari bawang merah, bawang putih, bawang daun, kentang, kol/kubis, kembang kol, petsai/sawi, wortel, lobak, dan kacang merah

Tanaman yang dipanen berkali-kali (lebih dari satu kali)/belum habis adalah tanaman yang pemanenannya lebih dari satu kali dan biasanya dibongkar apabila panen terakhir sudah tidak memadai lagi, terdiri dari: kacang panjang, cabe besar, cabe rawit, jamur, tomat, terung, buncis, ketimun, labu siam, kangkung, bayam, melon, semangka, dan blewah

13. Produksi hortikultura adalah hasil menurut bentuk produk dari setiap tanaman sayuran, buah-buahan, biofarmaka dan tanaman hias yang diambil berdasarkan luas yang dipanen/tanaman yang menghasilkan pada bulan/triwulan laporan
14. Data populasi ternak bersumber dari Direktorat Jenderal Peternakan dan Kesehatan Hewan Kementerian Pertanian, sedangkan jumlah pemotongan ternak merupakan hasil Survei Laporan Pemotongan

demolished to be substituted by other plants, consisting of: shallots, garlic, leeks, potato, cabbage, cauli flower, mustard green, carrots, chinese radish, and red kidney beans

Plants harvested several times/undemolished are plants usually harvested more than once and demolished in the case that the last harvest was economically not profitable They consist of : yard long beans, chili, small chili, mushroom, tomatoes, egg plant, frech beans, cucumber, pumpkin/chajota, swamp cabbage, spinach, melon, watermelon, and blewah

13. *Horticulture production is the standard production quantity form of vegetable, fruit, medicinal and ornamental plant based on harvested area/the number of production plants reported monthly/quarterly*
14. *Data of domestic livestock population are obtain from the Directorate General of Livestock and Animal Health Service, while data on the number of animals slaughtered are based on the quarterly survey conducted by BPS*

AGRICULTURE

Ternak Pengumpulan data pemotongan ternak dilakukan secara lengkap setiap triwulan di seluruh Rumah Potong Hewan (RPH) dan Tempat Pemotongan Hewan (TPH) yang ada di Indonesia Pada tahun 2013 jumlah Dokumen RPH/TPH hasil pencacahan yang diolah sebanyak 4 033

This survey is a complete enumeration on all slaughterhouses and abattoirs in Indonesia There are 4 033 covered in 2013

15. Data statistik perikanan merupakan data sekunder yang bersumber dari Direktorat Jenderal Perikanan Tangkap dan Direktorat Jenderal Budidaya Statistik perikanan dibedakan atas data Perikanan Tangkap dan Perikanan Budidaya Perikanan Tangkap diklasifikasikan atas penangkapan ikan di laut dan penangkapan ikan di perairan umum Perikanan Budidaya diklasifikasikan atas jenis budidaya yaitu budidaya laut, tambak, kolam, karamba, jaring apung, dan sawah
 16. Rumah Tangga Perikanan Tangkap adalah rumah tangga yang melakukan kegiatan penangkapan ikan/binatang air lainnya/tanaman air dengan tujuan sebagian/seluruh hasilnya untuk dijual
 17. Rumah Tangga Perikanan Budidaya
15. *Fishery Statistics are secondary data obtained from the Directorate General of Capture Fisheries and Directorate General of Aquaculture Fishery statistics are categorized into capture fisheries and aquaculture Capture fisheries are further classified into marine capture fisheries and inland open water capture fisheries Aquaculture are further classified into several types of culture: marine culture, brackish water pond, fresh water pond, cage, floating net, and fish breeding in paddy fields*
 16. *A capture fishery household is a household conducting activities in catching fishes/other aquatic animals/aquatic plants, for which the products are wholly or partly to be sold*
 17. *An aquaculture fishery household is a household conducting activities in*

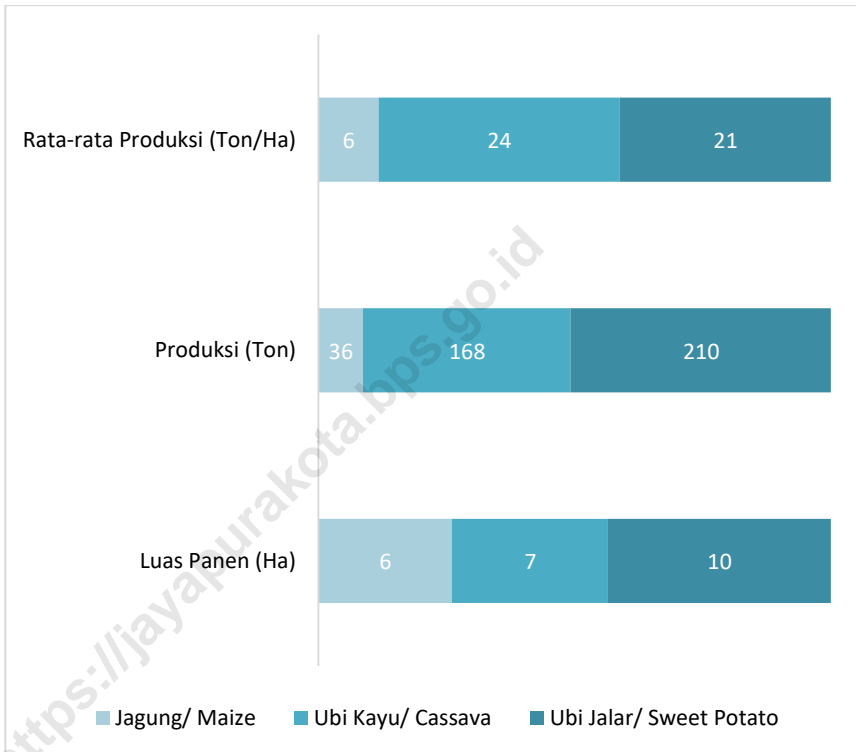
adalah rumah tangga yang melakukan kegiatan budidaya ikan/binatang air lainnya/tanaman air dengan tujuan sebagian/seluruh hasilnya untuk dijual

culturing fishes/other aquatic animals/aquatic plants, for which the products are wholly or partly to be sold different types of parameters

<https://jayapurakota.bps.go.id>

<https://jayapurakota.bps.go.id>

Gambar 5 Luas Panen, Jumlah Produksi dan Rata-rata Produksi Tanaman Pangan di Distrik Jayapura Selatan (Ton/Ha), 2018
Picture Harvested Area, Production, and Production Average of Food Crops in Jayapura Selatan District (Ton/Ha), 2018



Sumber/Source: Dinas Pertanian Kota Jayapura/Food Crops Service of Jayapura City

<https://jayapurakota.bps.go.id>

5.1 TANAMAN PANGAN/*FOOD CROPS*

Tabel 5.1.1 Luas Panen, Produksi, dan Rata-rata Produksi Tanaman Pangan di Distrik Jayapura Selatan, 2018
Harvested Area, Production, and Average of Food Crops in Jayapura Selatan District, 2018

Jenis Tanaman Pangan <i>Type of Food Crops</i>		Luas Panen (Ha) <i>Harvested Area (Ha)</i>	Produksi (Ton) <i>Production (Ton)</i>	Rata-rata Produksi (Ton/Ha) <i>Production Average (Ton/Ha)</i>
(1)		(2)	(3)	(4)
1	Padi Sawah/ <i>Wetland Paddy</i>	-	-	-
2	Padi Ladang/ <i>Dryland Paddy</i>	-	-	-
3	Jagung/ <i>Maize</i>	6	36	6
4	Kedelai/ <i>Soybean</i>	-	-	-
5	Kacang Tanah/ <i>Peanut</i>	-	-	-
6	Kacang Hijau/ <i>Greenbean</i>	-	-	-
7	Ubi Kayu/ <i>Cassava</i>	7	168	24
8	Ubi Jalar/ <i>Sweet Potato</i>	10	210	21

Sumber/Source: Dinas Pertanian Kota Jayapura/*Food Crops Service of Jayapura City*

AGRICULTURE

5.2 PETERNAKAN/*LIVESTOCKS*

Tabel 5.2.1 **Populasi Unggas di Distrik Jayapura Selatan (ekor), 2018**
Table ***Poultry Population in Jayapura Selatan District (heads), 2018***

	Jenis Unggas <i>Type of Poultry</i>	Jumlah <i>Total</i>
	(1)	(2)
1	Ayam Kampung/ <i>Free Range Chicken</i>	2.017
2	Ayam Petelor/ <i>Layer</i>	-
3	Ayam Pedaging/ <i>Broiler</i>	20.533
4	Itik/ <i>Duck</i>	52

Sumber/Source: Dinas Pertanian Kota Jayapura/*Food Crops Service of Jayapura City*

Tabel 5.2.2 **Produksi Daging Menurut Jenis Unggas di Distrik Jayapura Selatan (kg), 2018**
Table **Meat Production by Type of Poultry in Jayapura Selatan District (kg), 2018**

	Jenis Unggas <i>Type of Poultry</i>	Jumlah <i>Total</i>
	(1)	(2)
1	Ayam Kampung/ <i>Free Range Chicken</i>	3.847
2	Ayam Petelor/ <i>Layer</i>	-
3	Ayam Pedaging/ <i>Broiler</i>	18.622
4	Itik/ <i>Duck</i>	33

Sumber/Source: Dinas Pertanian Kota Jayapura/Food Crops Service of Jayapura City

AGRICULTURE

5.3 PERIKANAN/*FISHER*

Tabel 5.3.1 Banyaknya Unit/ Alat Penangkapan Ikan di Distrik Jayapura Selatan, 2018
Table **Number of Fishing Equipment in Jayapura Selatan District, 2018**

Jenis Alat Penangkap Ikan <i>Type of Fishing Equipment</i>		Jumlah <i>Total</i>
(1)	(2)	
1	Pukat Udang/ <i>Shrimp Net</i>	-
2	Jaring Lingkar/ <i>Ring Net</i>	42
3	Jaring Insang Tetap	105
4	Bagan Perahu/ <i>Rakit</i>	28
5	Pancing Rawai Tuna	28
6	Pancing Rawai Hanyut Selain Rawai Tuna	109
7	Pancing Tonda/ <i>Hook and Line</i>	573
8	Pancing Ulur	177
9	Pancing Tegak	184
10	Pancing Lainnya	123

Sumber/Source: Dinas Perikanan Kota Jayapura/Fisheries Service of Jayapura City

Tabel 5.3.2 Jumlah Perahu/ Kapal Menurut Jenis Kapal di Distrik Jayapura Selatan, 2018
Number of Fishing Boats by Type of Boat in Jayapura Selatan District, 2018

	Jenis Kapal <i>Type of Boat</i>	Jumlah <i>Total</i>
	(1)	(2)
1	Perahu Tanpa Motor/ <i>Nonpowered Boat</i>	196
2	Perahu Motor Tempel/ <i>Outboard Motorboat</i>	322
3	Kapal Motor/ <i>Inboard Motorboat</i>	56

Sumber/Source: Dinas Perikanan Kota Jayapura/Fisheries Service of Jayapura City

Perdagangan

<https://jayapurakota.bps.go.id>

TRADE

<https://jayapurakota.lms.go.id>

TRADE

PENJELASAN TEKNIS

1. Sistem pencatatan Statistik Ekspor dan Impor adalah “General Trade” dengan wilayah pencatatan meliputi seluruh wilayah kepabeanan Indonesia
2. Pengesahan dokumen kepabeanan ekspor dan impor dilakukan oleh Bea dan Cukai berdasarkan Persetujuan Muat/Bongkar Barang
3. Data ekspor berasal dari dokumen kepabeanan BC 3 0 atau yang disebut dokumen Pemberitahuan Ekspor Barang (PEB) yang diisi oleh eksportir
4. Data impor berasal dari dokumen kepabeanan BC 2 0 atau yang disebut dokumen Pemberitahuan Impor Barang (PIB), Pemberitahuan Impor Barang Khusus (PIBK), Pemberitahuan Pabean Free Trade Zone (PPFTZ) dan dokumen kepabeanan BC 2 3 yang mencatat impor barang dari Luar Negeri ke Kawasan Berikat
5. Barang-barang yang dikirim ke luar negeri untuk diolah dicatat sebagai ekspor, sedangkan hasil olahan yang dikembalikan ke Indonesia dicatat

TECHNICAL NOTES

1. *The recording of export and import statistics is based on General Trade System covering all Indonesian customs areas*
2. *The legalization of customs export and import documents is conducted by the Customs and Excise Office*
3. *The export data are compiled based on customs export documents BC 3 0 or known as Export Declarations (PEB), filled by exporters*
4. *The import data are compiled based on customs import documents BC 2 0 or known as Import Declarations Form (PIB), Import Declarations Form for Special Commodity (PIBK), Customs Declaration Form for Free Trade Zone (PPFTZ), and customs import documents BC 2 3 which records import goods from foreign country to Bounded Zones Area*
5. *Goods send abroad for processing purposes are recorded as export while its product sent to Indonesia are recorded as import*

sebagai impor

6. Barang-barang luar negeri yang diolah di dalam negeri dicatat sebagai barang impor meskipun barang olahan tersebut akan kembali ke luar negeri
7. Barang-barang yang tidak dicakup dalam pencatatan:
 - a Pakaian dan barang-barang perhiasan penumpang
 - b Barang-barang bawaan penumpang dari/ke luar negeri untuk dipakai sendiri, kecuali lemari es, pesawat televisi, dan sebagainya
 - c Barang-barang untuk keperluan perwakilan kedutaan suatu negara
 - d Barang-barang ekspedisi dan ekshibisi atau pameran
 - e Barang-barang untuk militer yang diimpor langsung oleh angkatan bersenjata
 - f Pembungkus/peti kemas untuk diisi kembali
 - g Uang dan surat-surat berharga
 - h Barang-barang contoh
8. Sistem pengolahan dokumen impor/ekspor Indonesia adalah sistem "Carry Over" yaitu dokumen ditunggu selama satu bulan, setelah bulan berjalan, sedangkan
 6. *Foreign goods processed in Indonesia are still recorded as imports although the products will be sent to abroad*
 7. *The following goods are not included in the statistics:*
 - a *Clothings and passengers' jewelry*
 - b *Luggage of passengers for own use, except refrigerators, television sets, etc*
 - c *Goods imported/exported for the use of foreign representative countries/embassies*
 - d *Goods for expeditions, and shows or exhibitions*
 - e *Military goods directly imported by the Armed Forces*
 - f *Packings/containers to be refilled*
 - g *Bank notes and securities*
 - h *Sample goods*
 8. *The carry-over system is used in processing Indonesian export and import documents Documents are processed one month after the current month, while those received later will be processed for the*

TRADE

dokumen-dokumen yang terlambat akan diolah pada bulan berikutnya. Dengan demikian dokumen bulan-bulan sebelumnya yang terlambat diterima dan masuk pada bulan berjalan, diperlakukan sebagai dokumen bulan pengolahan

succeeding month This means previous documents received in the current month will be treated as processed documents

9. **Pelabuhan Muat** adalah pelabuhan darimana barang diangkut ke luar negeri atau diekspor
10. **Negara tujuan** adalah negara tujuan akhir yang diketahui untuk barang ekspor yang dikirim ke luar negeri
11. **Jenis komoditi** adalah barang ekspor yang dicatat sesuai kode *Harmonized System (HS)*

9. **Port of loading** is port where the goods are transported out of the country or exported
10. **Country of destination** is country that is known to export goods sent abroad
11. **Type commodity** is exported goods recorded based on *Harmonized System (HS) code*

ULASAN

DESCRIPTION

Jumlah bahan bakar minyak yang disalurkan di Jayapura Selatan pada tahun 2018 mencapai 18.287 kilo liter Peralite adalah bahan bakar yang paling banyak didistribusikan mencapai 6.195 kilo liter (33,88%). Bahan bakar lainnya yaitu premium 2.783 kilo liter (15,22%), Pertamina 560 kilo liter (3,06%) minyak tanah 3.735 kilo liter (20,42%), minyak solar 4.366 kilo liter (23,87%) dan sisanya Dexlite 648 kilo liter (3,54%).

Number of petroleum fuels that distributed in Jayapura Selatan District, 2018 reached 18.287 kilo liter Peralite is the largest distributed fuels reached 6.195 kilo liter (33,88%) Other fuels is premium 2.783 kilo liter (15,22%), pertamax 560 kilo liter (3,06%), kerosene 3.735 kilo liter (20,42%), fuels oil 4.366 kilo liter (23,87%) and Dexlite 648 kilo liter (3,54%).

<https://jayapurakota.bps.go.id>

Tabel 6.1 Jumlah Penyaluran Bahan Bakar Minyak Menurut Jenis di Distrik Jayapura Selatan (kilo liter), 2018
Number of Distribution of Petroleum Fuel by Type in Jayapura Selatan District (kilo liter), 2018

Jenis Bahan Bakar Minyak <i>Type of Petroleum Fuel</i>		Jumlah <i>Total</i>
(1)		(2)
1	Premium/ <i>Premium</i>	2.783
2	Pertamax/ <i>Pertamax</i>	560
3	Pertalite	6.195
4	Minyak Tanah/ <i>Kerosene</i>	3.735
5	Minyak Solar/ <i>Fuels Oil</i>	4.366
6	Dexlite/ <i>Dexlite</i>	648

Sumber/Source: PT PERTAMINA Pemasaran Region VIII Jayapura/PT PERTAMINA Marketing Region VIII Jayapura

Tabel 6.2 Harga Rata-rata Bahan Bakar Minyak Menurut Jenis dan Bulan di Distrik Jayapura Selatan (rupiah), 2018
Average Price of Petroleum Fuel by Type of Fuel and Month in Jayapura Selatan District (rupiah), 2018

Bulan Month	Premuim Premium	Pertamax Pertamax	Minyak Tanah Kerosene	Minyak Solar Fuels Oil
(1)	(2)	(3)	(4)	(5)
Januari/ <i>January</i>	6.450	10.300	3 500	5.150
Pebruari/ <i>February</i>	6.450	10.300	3 500	5.150
Maret/ <i>March</i>	6.450	10.300	3 500	5.150
April/ <i>April</i>	6.450	10.300	3 500	5.150
Mei/ <i>May</i>	6.450	10.300	3 500	5.150
Juni/ <i>June</i>	6.450	10.300	3 500	5.150
Juli/ <i>July</i>	6.450	10.300	3 500	5.150
Agustus/ <i>August</i>	6.450	10.300	3 500	5.150
September/ <i>September</i>	6.450	10.300	3 500	5.150
Oktober/ <i>October</i>	6.450	10.300	3 500	5.150
Nopember/ <i>November</i>	6.450	10.300	3 500	5.150
Desember/ <i>December</i>	6.450	10.300	3 500	5.150

Sumber/Source: PT PERTAMINA Pemasaran Region VIII Jayapura/PT PERTAMINA Marketing Region VIII Jayapura

Tabel 6.3 Jumlah Agen Minyak Tanah, APMS, SPBU, SPBN, SPDN, dan Agen Perintis di Distrik Jayapura Selatan, 2018
Number of Petroleum Distribution in Jayapura Selatan District, 2018

Jenis Distribusi Bahan Bakar Minyak <i>Type of Petroleum Distributor</i>		Jumlah <i>Total</i>
(1)		(2)
1	Agen Minyak Tanah	1
2	APMS	-
3	SPBU	1
4	SPBN	1
5	SPDN	-
6	Agen Perintis	1

Sumber/Source: PT PERTAMINA Pemasaran Region VIII Jayapura/PT PERTAMINA Marketing Region VIII Jayapura

<https://jayapurakota.bps.go.id>

7

HOTEL DAN PARIWISATA

HOTEL AND TOURISM

<https://jayapuraka.com.ms.go.id>

PENJELASAN TEKNIS

1. **Wisatawan mancanegara** (wisman) ialah setiap pengunjung yang mengunjungi suatu negara di luar tempat tinggalnya, didorong oleh satu atau beberapa keperluan tanpa bermaksud memperoleh penghasilan di tempat yang dikunjungi dan lamanya kunjungan tersebut tidak lebih dari satu tahun (12 bulan) Definisi ini mencakup 2 (dua) kategori wisatawan mancanegara, yaitu :
 - a Wisatawan (turis) ialah setiap pengunjung seperti definisi di atas yang tinggal paling sedikit 24 jam, akan tetapi tidak lebih dari 1 (satu) tahun di tempat yang dikunjungi, dengan maksud antara lain: berlibur, rekreasi, olah raga, bisnis, menghadiri pertemuan, studi, dan kunjungan dengan alasan kesehatan
 - b *Excursionist* ialah setiap pengunjung seperti definisi di atas yang tinggal kurang dari 24 jam di tempat yang dikunjungi (termasuk "Cruise passengers") Cruise Passengers ialah setiap pengunjung yang tiba di suatu negara di mana mereka tidak menginap di akomodasi yang tersedia di negara tersebut,

TECHNICAL NOTES

1. **An International Visitor** is any person visiting a country other than his usual place of residence for any reason other than for earning income in the country visited, and the length of stay is no more than one year (12 months) This definition covers two categories of foreign visitors, namely :
 - a "Tourist" is any visitor staying for at least 24 hours, but no more than one year, in the country visited, with the intention of visiting, and for any of these purposes: Pleasure, recreation and sports, Business, visiting friends and relatives, missions, attending meetings, conferences, visit for health reasons and study
 - b "Excursionist" is any visitor staying less than 24 hours in the country visited including, "Cruise Passengers", i e visitors arriving in a country without staying in any accommodation available in the visited country

misalnya dengan kapal laut

2. **Rata-rata lama tinggal** adalah rata-rata waktu tinggal wisatawan mancanegara di Indonesia untuk satu kali kunjungan
2. ***Average length of stay** is the average stay duration of foreign visitor in Indonesia for one trip*
3. Usaha penyediaan akomodasi adalah usaha yang menyediakan pelayanan penginapan yang dapat dilengkapi dengan pelayanan pariwisata lainnya Usaha penyediaan akomodasi dapat berupa hotel, vila, pondok wisata, bumi perkemahan, persinggahan karavan, dan akomodasi lainnya yang digunakan untuk tujuan pariwisata
3. *The business of providing accommodation is a business that provides specialty services that can be equipped with other tourism services It includes hotel, villa, cottage, camping, caravan stop, and other accommodation that are used for tourism purposes*
4. **Hotel** adalah penyediaan akomodasi secara harian berupa kamar-kamar di dalam satu bangunan yang dapat dilengkapi dengan jasa pelayanan makan dan minum, kegiatan hiburan dan atau fasilitas lainnya Hotel terdiri dari hotel berbintang dan hotel non- bintang
4. ***Hotel** is a daily supply of accommodation rooms within a building which can be equipped with eating and drinking services, entertainment activities and/or other facilities Hotel consists of a classified hotel and a non-classified hotel*
5. **Hotel bintang** adalah usaha penyediaan jasa pelayanan penginapan, makan minum serta jasa lainnya bagi umum dengan menggunakan sebagian atau seluruh bangunan Usaha ini
5. ***A star hotel** is the business of providing an accommodation, eating and drinking as well as other services for the public by using a building or a part of a building It is managed commercially and meets*

HOTEL AND TOURISM

dikelola secara komersial serta memenuhi ketentuan persyaratan sebagai hotel bintang (termasuk berlian) yang ditetapkan dalam surat keputusan instansi yang membinanya. Misalnya hotel bintang lima, hotel bintang empat dan seterusnya

specified requirements as a star hotel (including diamonds) set forth in the decree of fostering agency. For example, five star hotel, four star hotel, and so on

6. **Tingkat penghunian kamar hotel** adalah persentase banyaknya malam kamar yang dihuni terhadap banyaknya malam kamar yang tersedia
7. **Rata-rata lamanya tamu menginap** adalah banyaknya malam tempat tidur yang terpakai (malam tamu) dengan banyaknya tamu yang menginap di hotel atau akomodasi lainnya

6. **Room occupancy rate** is the number of room-nights occupied divided by the number of room-nights available, multiplied by 100 percent
7. **Average length of stay** is the number of bed-nights used (guest night) divided by the number of guests coming to spend the night at the accommodation

ULASAN

Pada tahun 2018, di Distrik Jayapura Selatan tercatat ada 23 hotel dengan jumlah kamar 848 dan jumlah tempat tidur sebanyak 1 139

DESCRIPTION

In 2018, in Jayapura Selatan District, there were 23 hotels with total 848 rooms, and the number of beds as many as 1 139

<https://jayapurakota.bps.go.id>

7.1 HOTEL/HOTEL

Tabel 7.1.1 Nama Hotel Menurut Tipe Hotel di Distrik Jayapura Selatan, 2018
Table Names of Hotel by Type of Hotel in Jayapura Selatan District, 2018

	Nama Hotel <i>Name of Hotel</i>	Tipe Hotel <i>Type of Hotel</i>
	(1)	(2)
1	Le Premiere Hotel	Bintang 3
2	Relat Hotel	Bintang 3
3	Sahid Papua Hotel	Bintang 3
4	Agung Hotel	Melati
5	Asia Hotel	Melati
6	Cendrawasih Abadi Hotel	Melati
7	Danny Hotel	Melati
8	Delima Hotel	Melati
9	Hamadi Beach Yotefa	Melati
10	Humboldt Bay Hotel	Melati
11	Musi Hotel	Melati
12	New Muspaco Hotel	Melati
13	Mahkota Beach Hotel	Melati
14	Mulia Idaman Hotel	Melati
15	New Season Hotel	Melati
16	Nusantara Hotel	Melati
17	Pasifik Hotel	Melati
18	Rais Hotel	Melati

Lanjutan/ Continue

	Nama Hotel <i>Name of Hotel</i>	Tipe Hotel <i>Type of Hotel</i>
	(1)	(2)
19	Savay Irja Hotel	Melati
20	Yudisyah Hotel	Melati
21	Malinda Hotel	Melati
22	New Horison Hotel	Melati
23	Viona Hotel	Melati

Sumber/Source: Direktori Hotel Kota Jayapura/

<https://jayapurakota.bps.go.id>

Tabel 7.1.2 Nama Hotel Menurut Jumlah Kamar dan Jumlah Tempat Tidur di Distrik Jayapura Selatan, 2018
Names of Hotel by Type of Rooms and Beds in Jayapura Selatan District, 2018

	Nama Hotel <i>Name of Hotel</i>	Jumlah Kamar <i>Total of Rooms</i>	Jumlah Tempat Tidur <i>Total of Beds</i>
	(1)	(2)	(3)
1	Le Premiere Hotel	49	98
2	Relat Hotel	50	64
3	Sahid Papua Hotel	116	149
4	Agung Hotel	27	53
5	Asia Hotel	18	36
6	Cendrawasih Abadi Hotel	25	27
7	Danny Hotel	36	36
8	Delima Hotel	92	118
9	Hamadi Beach Yotefa	39	40
10	Humboldt Bay Hotel	21	36
11	Musi Hotel	51	65
12	New Muspaco Hotel	32	36
13	Mahkota Beach Hotel	93	104
14	Mulia Idaman Hotel	30	45
15	New Season Hotel	11	19
16	Nusantara Hotel	7	7
17	Pasifik Hotel	25	30
18	Rais Hotel	24	48

Lanjutan/ Continue

	Nama Hotel <i>Name of Hotel</i>	Jumlah Kamar <i>Total of Rooms</i>	Jumlah Tempat Tidur <i>Total of Beds</i>
	(1)	(2)	(3)
19	Savay Irja Hotel	13	16
20	Yudisyah Hotel	34	42
21	Malinda Hotel	9	10
22	New Horison Hotel	32	42
23	Viona Hotel	14	18

Sumber/Source: Direktori Hotel Kota Jayapura/

<https://jayapurakota.bps.go.id>

7.2 PARIWISATA/*TOURISM*

Tabel 7.2.1 Jumlah Arena Bermain, Billyard, dan Padang Golf di Distrik Jayapura Selatan, 2018
Table *Number Playing Ground, Billyard, and Golf Course in Jayapura Selatan District, 2018*

	Keterangan <i>Note</i>	Jumlah <i>Total</i>
	(1)	(2)
1	Arena Bermain/ <i>Playing Ground</i>	3
2	Billyard	4
3	Padang Golf/ <i>Golf Course</i>	1

Sumber/*Source*: Dinas Kebudayaan dan Pariwisata Kota Jayapura/*Departement of Culture and Tourism of Jayapura City*

Tabel 7.2.2 Nama Objek Wisata Menurut Jenis Wisata di Distrik Jayapura Selatan, 2018
Number of Tourism Objects by Type in Jayapura Selatan District, 2018

	Nama Objek Wisata <i>Name of Tourism Objects</i>	Jenis Objek Wisata <i>Type of Tourism Objects</i>
	(1)	(2)
1	Pantai Hamadi	Wisata Pantai
2	Tugu Pendaratan Sekutu	Wisata Sejarah
3	Monumen Yos Sudarso	Wisata Sejarah
4	Kawasan Teluk Youtefa	Wisata Bahari
5	Persembahyangan Jepang	Wisata Sejarah

Sumber/Source: Dinas Kebudayaan dan Pariwisata Kota Jayapura/Departement of Culture and Tourism of Jayapura City

8

Komunikasi

COMMUNICATION

<https://jayapurakor.bps.go.id>

PENJELASAN TEKNIS

1. **Kantor Pos** adalah tempat pemberi pelayanan komunikasi tertulis dan atau surat elektronik, layanan paket, layanan logistik, layanan transaksi keuangan, dan layanan keagenan pos untuk kepentingan umum. Rumah pos berfungsi sama seperti kantor pos dan kantor pos pembantu, bedanya rumah pos biasanya terletak di daerah terpencil.
2. **Telekomunikasi** adalah setiap pemancaran, pengiriman dan atau penerimaan dari setiap informasi dalam bentuk tanda-tanda, isyarat, tulisan, gambar, suara dan bunyi melalui sistem kawat, optik, radio atau sistem elektromagnetik lainnya.
3. **Jaringan telekomunikasi** adalah rangkaian perangkat telekomunikasi dan kelengkapannya yang digunakan dalam bertelekomunikasi.
4. Telepon tetap kabel dalam Susenas disebut **telepon rumah** adalah jaringan telekomunikasi menggunakan perangkat telepon tetap dengan kabel yang secara umum diatur oleh standar-standar teknis dengan menggunakan suatu nomor telepon, dikenal pula sebagai Public Switched Telephone

TECHNICAL NOTES

1. **Post Office** is a service provider facility of written communication and or electronic mail, parcel service, logistics services, financial transaction services, and postal services to the public. Postal house has the same function as the post office and subsidiary of post office, the difference is that postal house is usually located in remote areas.
2. **Telecommunication** includes every transmitting, delivering and or receiving from every information of marking, signal, article, picture, sound and voice through strand of wire system, optic, radio or other electromagnetic system.
3. **Telecommunication network** is peripheral network of telecommunication and its equipment used in the means of telecommunication.
4. Fixed line telephone based on Susenas called **home phone** is a telecommunication network using fixed line telephone device which is generally regulated by technical standards, using a phone number,

Network (PSTN) Pada umumnya dimanfaatkan untuk telepon rumah dan jaringan internet, memiliki kemampuan menghantarkan sinyal dengan kuat dan jelas dengan biaya yang relatif lebih murah

also known as the Public Switched Telephone Network (PSTN) It is generally used for home phone and Internet networks, has the ability to deliver a strong and clear signal with a relatively low cost

5. **Telepon bergerak seluler** adalah perangkat telekomunikasi elektronik yang mempunyai kemampuan dasar yang sama dengan telepon tetap kabel, namun dapat dibawa ke mana-mana (portable, mobile) dan tidak perlu disambungkan dengan jaringan telekomunikasi kabel. Selain berfungsi sebagai telepon, telepon seluler modern biasanya mendukung layanan tambahan seperti Short Messages Services (SMS), Multimedia Messages Service (MMS), e-mail dan akses Internet, aplikasi bisnis dan permainan, serta fotografi. Saat ini, Indonesia mempunyai dua sistem jaringan telepon bergerak seluler yaitu Global System for Mobile Telecommunications (GSM) dan CDMA

5. **Cellular mobile phone** is an electronic telecommunication device which has the same basic capabilities with fixed cables, but can be taken anywhere (portable, mobile) and does not need to be connected to the wired telecommunications networks. In addition to functioning as a telephone, modern mobile phone typically supports additional services such as Short Messages Services (SMS), Multimedia Messages Service (MMS), e-mail and access to the Internet, business applications and games, as well as photography. Currently, Indonesia has two cellular mobile telephone network system that are GSM (Global System for Mobile Telecommunications) and Code Division Multiple Access (CDMA)

COMMUNICATION

Tabel 8.1 Banyaknya Kantor Pos Menurut Jenisnya di Distrik Jayapura Selatan, 2018
Table **Number of Post Office by Type in Jayapura Selatan District, 2018**

	Jenis Kantor Pos <i>Type of Post Office</i>	Jumlah <i>Total</i>
	(1)	(2)
1	Kantor Pos/ <i>Post Office</i>	1
2	Kantor Pos Tambahan/ <i>Additional Post Office</i>	1
3	Pos Pembantu/ <i>Auxiliary Post</i>	-
4	Rumah Pos/ <i>Post House</i>	-

Sumber/Source: PT Pos Indonesia (PERSERO) Kantor Pos Jayapura 99000/PT Pos Indonesia (PERSERO) Jayapura Post Office 99000

Tabel 8.2 Banyaknya Lalu Lintas Surat Pos Melalui Kantor Pos/ Pos Pembantu di Distrik Jayapura Selatan, 2018
Number of Mail Sent via Post Office/ Auxiliary Post in Jayapura Selatan District, 2018

	Lalu Lintas Surat Pos <i>Mail Sent</i>	Jumlah <i>Total</i>
	(1)	(2)
1	Biasa/ <i>Reguler</i>	-
2	Tercatat/ <i>Registered</i>	312
3	Kilat/ <i>Express</i>	-
4	Khusus/ <i>Special</i>	-

Sumber/Source: PT Pos Indonesia (PERSERO) Kantor Pos Jayapura 99000/PT Pos Indonesia (PERSERO) Jayapura Post Office 99000

COMMUNICATION

Tabel 8.3 Jumlah Surat Pos Yang Dikirim Via Pos Menurut Jenis Pengiriman di Distrik Jayapura Selatan, 2018
Number of Mail Sent via Post by Type of Sending in Jayapura Selatan District, 2018

	Jenis Pengiriman Type of Sending	Jumlah Total
	(1)	(2)
1	Biasa/ <i>Reguler</i>	230
2	Tercatat/ <i>Registered</i>	312

Sumber/Source: PT Pos Indonesia (PERSERO) Kantor Pos Jayapura 99000/PT Pos Indonesia (PERSERO) Jayapura Post Office 99000

Tabel 8.4 **Lalu Lintas Wesel Pos Yang Dikirim Untuk Dalam Negeri dan Luar Negeri Melalui Kantor Pos dan Pos Pembantu di Distrik Jayapura Selatan, 2018**
Money Order Sent for Domestic and International Via Post Office and Auxiliary Post in Jayapura Selatan District, 2018

Lalu Lintas Wesel Pos		Jumlah
<i>Money Order Sent</i>		<i>Total</i>
(1)		(2)
1	Dalam Negeri/ <i>Domestic</i>	
-	Banyaknya/ <i>Number of Sending</i>	1.727
-	Nilai (Jutaan)/ <i>Amount (Million)</i>	2.135.838
2	Luar Negeri/ <i>International</i>	
-	Banyaknya/ <i>Number of Sending</i>	-
-	Nilai (Jutaan)/ <i>Amount (Million)</i>	-

Sumber/Source: PT Pos Indonesia (PERSERO) Kantor Pos Jayapura 99000/PT Pos Indonesia (PERSERO) Jayapura Post Office 99000

COMMUNICATION

Tabel 8.5 **Lalu Lintas Wesel Pos Yang Diterima Untuk Dalam Negeri dan Luar Negeri Melalui Kantor Pos dan Pos Pembantu di Distrik Jayapura Selatan, 2018**
Money Order Received From Domestic and International Via Post Office and Auxiliary Post in Jayapura Selatan District, 2018

	Lalu Lintas Wesel Pos <i>Money Order Sent</i>	Jumlah <i>Total</i>
	(1)	(2)
1	<i>Dalam Negeri/ Domestic</i>	
-	<i>Banyaknya/ Number of Receiving</i>	179
-	<i>Nilai (Jutaan)/ Amount (Million)</i>	133.690.567
2	<i>Luar Negeri/ International</i>	
-	<i>Banyaknya/ Number of Receiving</i>	-
-	<i>Nilai (Jutaan)/ Amount (Million)</i>	-

Sumber/Source: PT Pos Indonesia (PERSERO) Kantor Pos Jayapura 99000/PT Pos Indonesia (PERSERO) Jayapura Post Office 99000

Tabel 8.6 Jumlah Pos Paket Yang Dikirim Pihak Pos Menurut Jenis Pengiriman Dalam dan Luar Negeri Melalui Kantor Pos dan Pos Pembantu di Distrik Jayapura Selatan, 2018
Number of Post Packages Sent by Type of Mailing Domestic and International via Post Office and Auxiliary Post in Jayapura Selatan District, 2018

Jenis Pengiriman <i>Type of Mailing</i>		Jumlah <i>Total</i>
(1)		(2)
1	Dalam Negeri/ <i>Domestic</i>	
-	Biasa/ <i>Reguler</i>	8
-	Kilat/ <i>Express</i>	68
2	Luar Negeri/ <i>International</i>	
-	Biasa/ <i>Reguler</i>	-
-	Kilat/ <i>Express</i>	-

Sumber/Source: PT Pos Indonesia (PERSERO) Kantor Pos Jayapura 99000/PT Pos Indonesia (PERSERO) Jayapura Post Office 99000

COMMUNICATION

Tabel 8.7 Jumlah Pos Paket Yang Diterima Pihak Pos Menurut Jenis Pengiriman Dalam dan Luar Negeri Melalui Kantor Pos dan Pos Pembantu di Distrik Jayapura Selatan, 2018
Number of Post Packages Receive by Type of Mailing Domestic and International via Post Office and Auxiliary Post in Jayapura Selatan District, 2018

Jenis Pengiriman <i>Type of Mailing</i>	Jumlah <i>Total</i>
(1)	(2)
1 Dalam Negeri/ <i>Domestic</i>	
- Biasa/ <i>Reguler</i>	-
- Kilat/ <i>Express</i>	-
2 Luar Negeri/ <i>International</i>	
- Biasa/ <i>Reguler</i>	-
- Kilat/ <i>Express</i>	-

Sumber/Source: PT Pos Indonesia (PERSERO) Kantor Pos Jayapura 99000/PT Pos Indonesia (PERSERO) Jayapura Post Office 99000

Tabel 8.8 Jumlah Sentral Telpon dan Kapasitas Dirinci Menurut Jenis di Distrik Jayapura Selatan, 2018
Number of Phone Centre and Capacity by Type in Jayapura Selatan District, 2018

	Keterangan <i>Note</i>	Jumlah <i>Total</i>
	(1)	(2)
1	Sentral/ <i>Centre</i>	
	- Otomat/ <i>Automatic</i>	1
	- Biasa/ <i>Manual</i>	-
2	Kapasitas/ <i>Capacity</i>	
	- Otomat/ <i>Automatic</i>	12.984
	- Biasa/ <i>Manual</i>	-

Sumber/Source: PT Telkom Cabang Jayapura/Telecommunication Office Jayapura

COMMUNICATION

Tabel 8.9 Jumlah Sambungan Telepon Menurut Sambungan d Distrik Jayapura Selatan, 2018
Number of Phone Links by Type of Links in Jayapura Selatan District, 2018

Tipe Sambungan Telepon <i>Type of Phone Links</i>		Jumlah <i>Total</i>
(1)		(2)
1	Otomat/ <i>Automatic</i>	10.536
2	Biasa/ <i>Manual</i>	-

Sumber/Source: PT Telkom Cabang Jayapura/Telecommunication Office Jayapura

Tabel 8.10 Pelanggan Telepon Menurut Jenis Pelanggan di Distrik Jayapura Selatan, 2018
Phone Costumer by Type of Costumer in Jayapura Selatan District, 2018

	Jenis Pelanggan Type of Costumer	Jumlah Total
	(1)	(2)
1	Bisnis/ <i>Bussiness</i>	-
2	Residen/ <i>Resident</i>	-
3	Sosial/ <i>Social</i>	-
4	Dinas/ <i>State</i>	-
	Jumlah/ Total	-

Sumber/Source: PT Telkom Cabang Jayapura/Telecommunication Office Jayapura