

KECAMATAN PETANAHAN DALAM ANGKA 2017



KECAMATAN PETANAHAN DALAM ANGKA 2017



http

KECAMATAN PETANAHAN DALAM ANGKA 2017

ISBN : 978-602-5476-02-0
No Katalog BPS : 1102001.3305040
No Publikasi : 33050.1705

Ukuran Buku : 14,8 cm x 21 cm
Jumlah Halaman : xii + 95 halaman

Naskah :
BPS Kabupaten Kebumen

Gambar Kover oleh :
BPS Kabupaten Kebumen

Ilustrasi Kover :
Pantai Petanahan

Diterbitkan oleh
© BPS Kabupaten Kebumen

Dicetak oleh :
CV. Puspita Warna

**Dilarang mengumumkan, mendistribusikan,
mengomunikasikan, dan/atau menggandakan sebagian atau
seluruh isi buku ini untuk tujuan komersial tanpa izin tertulis
dari Badan Pusat Statistik**

**PETA WILAYAH
KECAMATAN PETANAHAN**



<http://kebumenkab.bps.go.id>

KEPALA BPS KABUPATEN KEBUMEN



Sri Handayani, SE, MM.

<http://kebumenkab.bps.go.id>

KATA SAMBUTAN

Kecamatan Petanahan Dalam Angka 2017 merupakan publikasi tahunan yang diterbitkan oleh BPS Kabupaten Kebumen. Disadari bahwa publikasi ini belum sepenuhnya memenuhi harapan pihak pemakai data khususnya para perencana, namun diharapkan dapat membantu melengkapi penyusunan rencana pembangunan di Kabupaten Kebumen.

Publikasi ini dapat terwujud berkat kerja sama dan bantuan dari berbagai pihak baik instansi pemerintah maupun swasta. Kepada semua pihak yang telah memberikan bantuan disampaikan penghargaan dan terima kasih yang sebesar – besarnya.

Walaupun publikasi ini telah disiapkan sebaik-baiknya, namun disadari masih ada kekurangan dan kesalahan yang terjadi. Untuk perbaikan publikasi ini, tanggapan dan saran yang bersifat konstruktif dari para pemakai sangat diharapkan.

Kebumen, September 2017

Kepala BPS

Kabupaten Kebumen



Sri Handayani, SE, MM.

<http://kebumenkab.bps.go.id>

KATA PENGANTAR



Publikasi **“KECAMATAN PETANAHAH DALAM ANGKA 2017”** diterbitkan oleh Koordinator Statistik Kecamatan (KSK) Petanahan, untuk memberi gambaran Umum tentang Geografi, Penduduk, kondisi Sosial dan berbagai data dan informasi terpilih seputar Kecamatan Petanahan Kabupaten Kebumen.

Publikasi **“KECAMATAN PETANAHAH DALAM ANGKA 2017”** diterbitkan untuk melengkapi publikasi-publikasi statistik yang sudah terbit secara rutin setiap tahun.

Akhirnya, saya mengucapkan terima kasih dan penghargaan setinggi-tingginya kepada semua pihak yang telah berpartisipasi hingga terbitnya publikasi ini, dan semoga Tuhan Yang Maha Kuasa senantiasa meridhoi usaha kita. Amin.

Petanahan, September 2017

KSK Kecamatan Petanahan



AMRI H

NIP. 19591228 198603 1 006

<http://kebumenkab.bps.go.id>

DAFTAR ISI

Kata Pengantar	V
Bab I	
Letak dan Geografis	1
Bab II	
Pemerintahan	11
Bab III	
Penduduk dan Ketenagakerjaan	21
Bab IV	
Sosial	37
Bab V	
Pertanian	79
Bab VI	
Perekonomian	87

<http://kebumenkab.bps.go.id>

BAB I

LETAK

GEOGRAFIS

<http://kebumen.bps.go.id>

<http://kebumenkab.bps.go.id>

BAB I LETAK DAN GEOGRAFIS

Kecamatan Petanahan terletak antara $7,4452^{\circ}$ lintang selatan dan $109,353^{\circ}$ bujur timur dengan luas wilayah $44,84 \text{ Km}^2$ atau 4484 Ha terdiri dari 21 desa. Kecamatan Petanahan dibatasi empat kecamatan yaitu sebelah utara kecamatan Sruweng dan kecamatan Adimulyo, sebelah timur kecamatan Klirong, sebelah barat kecamatan Puring dan sebelah selatan Samudera Indonesia.



Tabel : 1.1 Letak Dan Geografis

1. LETAK

Kecamatan Petanahan terletak antara :

7,4452⁰ Lintang Selatan

109,353⁰ Bujur Timur

2. BATAS

Kecamatan Petanahan terletak antara :

- Sebelah Utara : Kec. Sruweng dan Kec. Adimulyo
- Sebelah Timur : Kec. Klirong
- Sebelah Barat : Kec. Puring
- Sebelah Selatan : Samudera Indonesia

3. LUAS WILAYAH

Luas Kecamatan Petanahan adalah :

4.484 Ha atau 44,84 Km²

4. LUAS WILAYAH MENURUT PENGGUNAAN

A. TANAH SAWAH	1.955,50	Ha
1. Irigasi Teknis	1.955,50	Ha
2. Irigasi Non Teknis	0,00	Ha
3. Tadah Hujan	0,00	Ha
B. TANAH KERING	2.528,50	Ha
1. Tegalan	751,90	
2. Bangunan & Halaman Sekitarnya	1.535,30	Ha
3. Lainnya	702,50	Ha

Sumber Data : UPTD DISTANNANK Kecamatan Petanahan

Tabel : 1.2 Letak Geografis Dan Topologi
Di Kecamatan Petanahan, 2016

Desa / Kelurahan	Letak Geografis	Topologi	Ketinggian (dpl)
(1)	(2)	(3)	(4)
1. Karangrejo	Pantai	Datar	6.3
2. Karanggadung	Pantai	Datar	6.3
3. Tegalretno	Pantai	Datar	6.3
4. Ampelsari	Bukan Pantai	Datar	6.3
5. Munggu	Bukan Pantai	Datar	6.3
6. Kuw angunan	Bukan Pantai	Datar	6.3
7. Karangduwur	Bukan Pantai	Datar	6.3
8. Petanahan	Bukan Pantai	Datar	6.3
9. Kebonsari	Bukan Pantai	Datar	6.3
10. Grogolpenatus	Bukan Pantai	Datar	6.3
11. Grogolbeningsari	Bukan Pantai	Datar	6.3
12. Jagamertan	Bukan Pantai	Datar	6.3
13. Tanjungsari	Bukan Pantai	Datar	6.3
14. Sidomulyo	Bukan Pantai	Datar	6.3
15. Grujugan	Bukan Pantai	Datar	6.3
16. Kritig	Bukan Pantai	Datar	6.3
17. Nampudadi	Bukan Pantai	Datar	6.3
18. Tresnorejo	Bukan Pantai	Datar	6.3
19. Podourip	Bukan Pantai	Datar	6.3
20. Jatimulyo	Bukan Pantai	Datar	6.3
21. Banjarw inangun	Bukan Pantai	Datar	6.3

Sumber Data : Statistik Kec. Petanahan

Tabel : 1.3 Luas Wilayah Menurut Lahan Saw ah dan Lahan Kering
Di Kecamatan Petanahan dalam (Ha), 2016

Desa / Kelurahan	Luas Tanah (Ha)		Luas Wilayah
	Tanah Saw ah	Tanah Kering	
(1)	(2)	(3)	(4)
1. Karangrejo	-	400.00	400.00
2. Karanggadung	-	287.00	287.00
3. Tegalretno	-	266.00	266.00
4. Ampelsari	-	123.00	123.00
5. Munggu	-	186.00	186.00
6. Kuw angunan	175.80	133.20	309.00
7. Karangduw ur	182.00	131.00	313.00
8. Petanahan	97.00	130.00	227.00
9. Kebonsari	54.00	24.00	78.00
10. Grogolpenatus	111.00	111.00	222.00
11. Grogolbeningsari	121.00	114.00	235.00
12. Jagamertan	74.00	120.00	194.00
13. Tanjungsari	151.00	87.00	238.00
14. Sidomulyo	97.70	44.30	142.00
15. Grujugan	75.00	27.00	102.00
16. Kritig	146.00	65.00	211.00
17. Nampudadi	112.00	62.00	174.00
18. Tresnorejo	110.00	31.00	141.00
19. Podourip	115.00	34.00	149.00
20. Jatimulyo	158.00	68.00	226.00
21. Banjarw inangun	176.00	85.00	261.00
Petanahan	1,955.50	1,266.50	3,222.00

Sumber Data : Statistik Kec. Petanahan

Tabel : 1.4 Luas Lahan Saw ah Menurut Jenis Irigasi
Di Kecamatan Petanahan dalam (Ha), 2016

Desa / Kelurahan	Irigasi Teknis	Irigasi Non Teknis	Tadah Hujan	Jumlah
(1)	(2)	(3)	(4)	(5)
1. Karangrejo	-	-	-	-
2. Karanggadung	-	-	-	-
3. Tegalretno	-	-	-	-
4. Ampelsari	-	-	-	-
5. Munggu	-	-	-	-
6. Kuw angunan	175.80	-	-	175.80
7. Karangduw ur	182.00	-	-	182.00
8. Petanahan	97.00	-	-	97.00
9. Kebonsari	54.00	-	-	54.00
10. Grogolpenatus	111.00	-	-	111.00
11. Grogolbeningsari	121.00	-	-	121.00
12. Jagamertan	74.00	-	-	74.00
13. Tanjungsari	151.00	-	-	151.00
14. Sidomulyo	97.70	-	-	97.70
15. Grujugan	75.00	-	-	75.00
16. Kritig	146.00	-	-	146.00
17. Nampudadi	112.00	-	-	112.00
18. Tresnorejo	110.00	-	-	110.00
19. Podourip	115.00	-	-	115.00
20. Jatimulyo	158.00	-	-	158.00
21. Banjarw inangun	176.00	-	-	176.00
Petanahan	1955.50	0.00	0.00	1955.50

Sumber Data : Statistik Kec. Petanahan

Tabel : 1.5 Luas Lahan Menurut Penggunaanya
Di Kecamatan Petanahan dalam (Ha), 2016

Desa / Kelurahan	Tanah Sawah	Tanah Kering			Jumlah
		Tegalan	Bangunan & Hal. Sekitarnya	Lainnya	
(1)	(2)	(3)	(4)	(5)	(6)
1. Karangrejo	-	220.00	145.40	34.60	400.00
2. Karanggadung	-	136.00	124.20	26.80	287.00
3. Tegalretno	-	66.00	156.90	43.10	266.00
4. Ampelsari	-	75.00	43.70	4.30	123.00
5. Munggu	-	107.00	69.70	9.30	186.00
6. Kuw angunan	175.80	25.50	95.20	12.50	309.00
7. Karangduwur	182.00	8.90	108.80	13.30	313.00
8. Petanahan	97.00	43.00	76.30	10.70	227.00
9. Kebonsari	54.00	-	21.10	2.90	78.00
10. Grogolpenatus	111.00	41.00	64.60	5.40	222.00
11. Grogolbeningsari	121.00	7.50	95.30	11.20	235.00
12. Jagamertan	74.00	22.00	89.90	8.10	194.00
13. Tanjungsari	151.00	-	80.10	6.90	238.00
14. Sidomulyo	97.70	-	40.20	4.10	142.00
15. Grujugan	75.00	-	25.40	1.60	102.00
16. Kritig	146.00	-	57.70	7.30	211.00
17. Nampudadi	112.00	-	53.20	8.80	174.00
18. Tresnorejo	110.00	-	26.80	4.20	141.00
19. Podourip	115.00	-	29.30	4.70	149.00
20. Jatimulyo	158.00	-	59.40	8.60	226.00
21. Banjarw inangun	176.00	-	72.10	12.90	261.00
Petanahan	1955.50	147.90	995.40	123.20	3222.00

Sumber Data : Statistik Kec. Petanahan

Tabel : 1.6 Jarak Kantor Kecamatan Ke Desa, Ke Kantor Kabupaten Dan Kantor Propinsi (dalam Km), 2016

Desa / Kelurahan	Jarak Ke Kecamatan	Jarak Ke Kabupaten	Jarak Ke Propinsi
(1)	(2)	(3)	(4)
1. Karangrejo	4.00	24	201
2. Karanggadung	2.00	23	199
3. Tegalretno	4.00	24	201
4. Ampelsari	3.00	23	200
5. Munggu	1.00	21	198
6. Kuwanganun	2.00	21	199
7. Karangduwur	0.30	20	197
8. Petanahan	0.00	21	197
9. Kebonsari	1.00	19	198
10. Grogolpenatus	1.00	20	195
11. Grogolbeningsari	2.00	19	195
12. Jagamertan	3.00	17	194
13. Tanjungsari	5.00	14	192
14. Sidomulyo	7.00	10	186
15. Grujugan	6.00	13	191
16. Kritig	4.00	12	188
17. Nampudadi	3.00	15	191
18. Tresnorejo	4.00	20	197
19. Podourip	5.00	16	192
20. Jatimulyo	6.00	15	191
21. Banjarwinangun	8.00	11	187

Sumber Data : Statistik Kec. Petanahan

Tabel : 1.7 Rumah Tangga Yang Berbatasan Dengan Laut
Di Kecamatan Petanahan, 2016

Desa / Kelurahan	Banyaknya Rumah Tangga	Rumah Tangga Berbatasan Dengan Pantai
(1)	(2)	(3)
1. Karangrejo	1,225	-
2. Karanggadung	651	26
3. Tegalretno	551	-
4. Ampelsari	443	-
5. Munggu	815	-
6. Kuw angunan	827	-
7. Karangduw ur	1,117	-
8. Petanahan	982	-
9. Kebonsari	389	-
10. Grogolpenatus	758	-
11. Grogolbeningsari	912	-
12. Jagamertan	970	-
13. Tanjungsari	1,051	-
14. Sidomulyo	555	-
15. Grujugan	529	-
16. Kritig	713	-
17. Nampudadi	599	-
18. Tresnorejo	333	-
19. Podourip	406	-
20. Jatimulyo	692	-
21. Banjarw inangun	747	-
Petanahan	15,265	26

Sumber Data : Statistik Kec. Petanahan

BAB II

PEMERINTAHAN

<http://kebumenkaps.go.id>

<http://kebumenkab.bps.go.id>

BAB II PEMERINTAHAN

Seluruh desa di wilayah Kecamatan Petanahan kesemuanya mempunyai kualifikasi sebagai wilayah administrasi desa, menganut sistem desa pemilihan. Untuk memilih seorang kepala desa masyarakat secara langsung memberikan suaranya kepada calon pilihan masing-masing secara demokratis, sedangkan untuk jabatan aparat yang lain seperti Kepala Dusun (Kadus) maupun Kepala Urusan (Kaur) diadakan tes tertulis bagi calon aparat desa tersebut.

Berhubung termasuk dalam kualifikasi desa maka status kepala desa kesemuanya mempunyai jabatan non PNS. Sedangkan sekretaris desa di Kecamatan Petanahan masih kosong. Jabatan Sekdes sementara diisi oleh perangkat desa. Jumlah perangkat desa sebanyak 263 orang, mayoritas berpendidikan SLTA sejumlah 135 orang, SLTP 84 orang, SD 34 orang, Diploma 8 orang, serta S1 8 orang. Semua desa di wilayah kecamatan telah terbentuk Badan Perwakilan Desa (BPD) .

Tingkatan Satuan Lingkungan Setempat (SLS) dimasing-masing desa sebanyak tiga tingkatan yakni Dusun, RW dan RT, jumlah dusun 80, RW 80 dan RT 261.

Tabel : 2.1 Jumlah RT, RW Dan Dukuh
Di Kecamatan Petanahan, 2016

Desa / Kelurahan	RT	RW	Dukuh
(1)	(2)	(3)	(4)
1. Karangrejo	18	4	4
2. Karanggadung	9	3	3
3. Tegalretno	10	4	4
4. Ampelsari	10	4	4
5. Munggu	13	5	5
6. Kuw angunan	14	3	3
7. Karangduw ur	19	6	6
8. Petanahan	13	3	3
9. Kebonsari	9	3	3
10. Grogolpenatus	10	3	3
11. Grogolbeningsari	15	5	5
12. Jagamertan	18	4	4
13. Tanjungsari	16	4	4
14. Sidomulyo	12	5	5
15. Grujugan	9	2	2
16. Kritig	16	4	4
17. Nampudadi	10	5	5
18. Tresnorejo	6	3	3
19. Podourip	8	2	2
20. Jatimulyo	19	4	4
21. Banjarw inangun	14	5	5
Petanahan	268	81	81

Sumber Statistik Kec. Petanahan

Tabel : 2.2 Perangkat Menurut Jabatan
Di Kecamatan Petanahan, 2016

Desa / Kelurahan	Kades	Sekdes	Kaur	Pembantu Kaur	Kadus	Jumlah
(1)	(2)	(3)	(4)	(5)	(6)	(7)
1. Karangrejo	1	-	5	8	5	19
2. Karanggadung	1	-	5	4	3	13
3. Tegalretno	1	-	2	0	3	6
4. Ampelsari	1	-	3	3	4	11
5. Munggu	1	-	3	4	5	13
6. Kuw angunan	1	-	5	2	5	13
7. Karangduwur	1	-	4	3	4	12
8. Petanahan	1	-	5	2	5	13
9. Kebonsari	1	-	3	0	3	7
10. Grogolpenatus	1	-	4	0	3	8
11. Grogolbeningsari	1	-	5	1	5	12
12. Jagamertan	1	-	5	4	4	14
13. Tanjungsari	1	-	4	4	4	13
14. Sidomulyo	1	-	3	3	5	12
15. Grujugan	1	-	4	4	3	12
16. Kritig	1	-	5	2	4	12
17. Nampudadi	1	-	5	2	5	13
18. Tresnorejo	1	-	3	2	3	9
19. Podourip	1	-	2	2	4	9
20. Jatimulyo	1	-	5	0	4	10
21. Banjarw inangun	1	-	5	4	5	15
Petanahan	21	0	85	54	86	246

Sumber Statistik Kec. Petanahan

Tabel : 2.3 Perangkat Desa Menurut Pendidikan Yang Ditamatkan Di Kecamatan Petanahan, 2016

Desa / Kelurahan	SD	SLTP	SLTA	D2 / D3	S1	Jumlah
(1)	(2)	(3)	(4)	(5)	(6)	(7)
1. Karangrejo	2	9	6	0	0	17
2. Karanggadung	-	6	6	0	0	12
3. Tegalretno	1	2	3	0	0	6
4. Ampelsari	1	3	3	1	0	8
5. Munggu	-	6	8	0	0	14
6. Kuw angunan	1	2	7	1	1	12
7. Karangduw ur	-	4	8	2	0	14
8. Petanahan	-	2	11	0	1	14
9. Kebonsari	-	4	4	0	1	9
10. Grogolpenatus	-	6	3	0	1	10
11. Grogolbeningsari	-	5	8	0	0	13
12. Jagamertan	2	2	6	1	0	11
13. Tanjungsari	1	2	7	1	1	12
14. Sidomulyo	1	2	6	1	0	10
15. Grujugan	-	3	12	0	0	15
16. Kritig	-	3	6	2	1	12
17. Nampudadi	1	4	8	0	0	13
18. Tresnorejo	-	4	6	0	0	10
19. Podourip	-	2	6	0	0	8
20. Jatimulyo	-	4	7	0	0	11
21. Banjarw inangun	-	9	6	0	0	15
Petanahan	10	84	137	9	6	246

Sumber Kec. Petanahan

Tabel : 2.4 Pengurus Lembaga Desa
Di Kecamatan Petanahan, 2016

Desa / Kelurahan	BPD	LKMD	PKK
(1)	(2)	(3)	(4)
1. Karangrejo	11	12	20
2. Karanggadung	7	13	22
3. Tegalretno	7	12	26
4. Ampelsari	5	13	19
5. Munggu	9	11	25
6. Kuw angunan	11	12	25
7. Karangduw ur	11	12	36
8. Petanahan	11	12	28
9. Kebonsari	5	14	10
10. Grogolpenatus	10	12	27
11. Grogolbeningsari	11	14	27
12. Jagamertan	9	18	6
13. Tanjungsari	11	11	25
14. Sidomulyo	7	12	20
15. Grujugan	7	12	27
16. Kritig	9	10	12
17. Nampudadi	7	12	12
18. Tresnorejo	5	15	24
19. Podourip	7	9	8
20. Jatimulyo	9	12	20
21. Banjarw inangun	9	12	23
Petanahan	178	260	442

Sumber Statistik Kec. Petanahan

Tabel : 2..5 Sarana Gedung Pemerintahan Desa Dan Lembaga Desa
Di Kecamatan Petanahan, 2016

Desa / Kelurahan	Kantor Desa	Balai Desa	BPD	LKMD	PKK
(1)	(2)	(3)	(4)	(5)	(6)
1. Karangrejo	1	1	-	-	-
2. Karanggadung	1	1	-	-	-
3. Tegalretno	1	1	-	-	1
4. Ampelsari	1	1	-	-	1
5. Munggu	1	1	1	-	-
6. Kuw angunan	1	1	1	-	-
7. Karangduw ur	1	1	1	-	1
8. Petanahan	1	1	1	1	1
9. Kebonsari	1	1	1	1	-
10. Grogolpenatus	1	1	1	-	1
11. Grogolbeningsari	1	1	1	-	1
12. Jagamertan	1	1	1	-	1
13. Tanjungsari	1	1	1	-	1
14. Sidomulyo	1	1	1	-	-
15. Grujugan	1	1	1	-	-
16. Kritig	1	1	1	-	1
17. Nampudadi	1	1	1	-	-
18. Tresnorejo	1	1	1	1	1
19. Podourip	1	1	1	1	1
20. Jatimulyo	1	1	1	1	1
21. Banjarw inangun	1	1	1	-	1
Petanahan	21	21	17	5	13

Sumber Statistik Kec. Petanahan

Tabel : 2.6 Tanah Bengkok Dan Tanah Kas Desa
Di Kecamatan Petanahan, 2016

Desa / Kelurahan	Tanah Sawah (M2)		Tanah Kering (M2)	
	Bengkok	Kas Desa	Bengkok	Kas Desa
(1)	(2)	(3)	(4)	(5)
1. Karangrejo	0	0	171,500	70,350
2. Karanggadung	0	0	90,277	8,573
3. Tegalretno	0	0	168,840	45,220
4. Ampelsari	0	0	98,000	14,000
5. Munggu	7,000	0	148,960	19,600
6. Kuw angunan	133,000	21,000	35,000	7,000
7. Karangduw ur	154,000	66,500	15,400	0
8. Petanahan	139,160	285,180	0	0
9. Kebonsari	75,423	9,897	0	0
10. Grogolpenatus	107,100	107,800	0	0
11. Grogolbeningsari	138,523	59,992	0	0
12. Jagamertan	116,200	0	0	24,500
13. Tanjungsari	146,300	42,000	0	0
14. Sidomulyo	126,650	49,210	0	0
15. Grujugan	72,800	8,820	0	0
16. Kritig	124,600	21,000	0	0
17. Nampudadi	136,850	155,887	0	0
18. Tresnorejo	124,600	37,240	0	0
19. Podourip	107,621	22,720	0	0
20. Jatimulyo	151,200	102,970	0	0
21. Banjarw inangun	157,718	51,960	0	0
Petanahan	2,018,745	1,042,176	727,977	189,243

Sumber Desa Se Kec. Petanahan

<http://kebumenkab.bps.go.id>

BAB III

PENDUDUK DAN TENAGA KERJA

<http://kebumenkab.bpt.go.id>

<http://kebumenkab.bps.go.id>

BAB III PENDUDUK DAN TENAGA KERJA

1. Penjelasan teknis

Sumber utama data kependudukan adalah sensus penduduk yang dilaksanakan setiap 10 tahun sekali. Sejak Indonesia merdeka sudah 5 kali dilaksanakan sensus penduduk yaitu tahun 1961, 1971, 1980, 1990, 2000 dan 2010 sedangkan metode pengumpulan data dilakukan dengan wawancara petugas dengan responden. Pencacahan sensus penduduk yang dipakai kombinasi antara *de jure* dan *de facto*. Bagi penduduk yang bertempat tinggal tetap dipakai cara *de jure*, sedang yang tidak bertempat tinggal tetap dengan cara *de facto* dicacah dimana mereka ditemukan seperti tuna wisma, awak kapal berbendera Indonesia, penghuni perahu / rumah apung, masyarakat terpencil / terasing dan pengungsi.

Penduduk yang mempunyai tempat tinggal tetap tetapi sedang bertugas ke lain wilayah lebih dari enam bulan, tidak dicacah ditempat tinggalnya tetapi bila seseorang / keluarga menempati suatu bangunan lebih dari enam bulan tetapi bermaksud menetap akan dicacah ditempat tersebut.

Sementara itu data penduduk tahun 2010 yang dipakai berdasarkan data jumlah penduduk hasil Pendataan SP 2010.

1. Penduduk adalah semua orang yang berdomisili di wilayah geografis Republik Indonesia selama enam bulan atau lebih dan atau mereka yang berdomisili kurang dari enam bulan tetapi bertujuan menetap.
2. Kepadatan penduduk adalah banyaknya penduduk per Km persegi.
3. Persebaran penduduk menunjukkan tidak meratanya penyebaran penduduk
4. Rasio jenis kelamin adalah perbandingan antara banyaknya penduduk laki-laki dengan banyaknya penduduk perempuan biasanya dinyatakan dengan banyaknya penduduk laki-laki untuk 100 penduduk perempuan.
5. Rata-rata anggota rumah tangga adalah angka yang menunjukkan rata-rata jumlah anggota rumah tangga per rumah tangga.

Tabel : 3.1 Penduduk Kecamatan Petanahan Dirinci Menurut Jenis Kelamin, Tingkat Pertumbuhan Dan Persentase Pertumbuhan Tahun 2000 - 2016

T A H U N	Penduduk		Pertum- Buhan (Jiwa)	% Pertum- Buhan	
	Laki-Laki	Perempu an			Jumlah
(1)	(2)	(3)	(4)	(5)	(6)
2000 (Hasil Sp 2000)	25,626	24,754	50,380	-2,009	-3.83
2001	25,878	24,991	50,869	489	0.97
2002	25,951	25,061	51,012	143	0.28
2003	26,219	24,933	51,152	140	0.27
2004	26,387	25,502	51,889	737	1.44
2005	26,517	26,666	53,183	1,294	2.49
2006	26,647	25,377	52,024	-1,159	-2.18
2007	26,776	25,500	52,276	252	0.48
2008	26,945	25,660	52,605	329	0.63
2009	27,078	25,787	52,865	260	0.49
2010 (Hasil Sp 2010)	27,235	25,960	53,195	330	0.62
2011	26,391	25,601	51,992	-1,203	-2.26
2012	26,865	26,418	53,283	1,291	2.48
2013	26,741	26,269	53,010	-273	-0.53
2014	26,842	26,366	53,208	198	0.38
2015	26,812	26,342	53,154	-54	-0.10
2016	26,867	26,462	53,329	121	0.23

Sumber Data : Badan Pusat Statistik Kab. Kebumen

Tabel : 3.2 Luas Wilayah, Banyaknya RT, Rumah Tangga, Penduduk Dan Rata-Rata Penduduk Per Km², Per RT Dan Per Rumah Tangga Di Kecamatan Petanahan, 2016

Desa/ Kelurahan	Luas (Km ²)	Banyaknya			Rata-Rata Penduduk Per		
		RT	Rumah-Tangga	Penduduk	Km ²	RT	Rumah-Tangga
(1)	(2)	(3)	(4)	(5)	(6)	(7)	(8)
1. Karangrejo	4.00	18	1,225	4,220	1,055	234	3
2. Karanggadung	2.87	9	651	2,162	753	240	3
3. Tegalretno	2.66	10	551	1,856	698	186	3
4. Ampelsari	1.23	10	443	1,676	1,363	168	4
5. Munggu	1.86	13	815	2,853	1,534	219	4
6. Kuw angunan	3.09	14	827	2,856	924	204	3
7. Karangduwur	3.13	19	1,117	4,217	1,347	222	4
8. Petanahan	2.27	14	982	3,579	1,577	256	4
9. Kebonsari	0.78	9	389	1,271	1,629	141	3
10. Grogolpenatus	2.22	10	758	2,559	1,153	256	3
11. Grogolbeningsari	2.35	15	912	3,196	1,360	213	4
12. Jagamertan	1.94	18	970	3,347	1,725	186	3
13. Tanjungsari	2.38	16	1,051	3,828	1,608	239	4
14. Sidomulyo	1.42	12	555	1,991	1,402	166	4
15. Grujugan	1.02	9	529	1,575	1,544	175	3
16. Kritig	2.11	16	713	2,528	1,198	158	4
17. Nampudadi	1.74	10	599	2,157	1,240	216	4
18. Tresnorejo	1.41	6	333	1,069	758	178	3
19. Podourip	1.49	8	406	1,342	901	168	3
20. Jatimulyo	2.26	11	692	2,418	1,070	220	3
21. Banjarw inangun	2.61	14	747	2,629	1,007	188	4
Petanahan	44.84	261	15,265	53,329	1,189	204	3

Sumber Data : Badan Pusat Statistik Kab. Kebumen

Tabel : 3.3 Penduduk Kecamatan Petanahan Dirinci Menurut Jenis Kelamin, Sex Ratio, Dan Persentase Persebaran Per Desa/Kelurahan, 2016

Desa/ Kelurahan	Banyaknya Penduduk			Sex Ratio	% Persebaran
	Laki-laki	Perempuan	Jumlah		
(1)	(2)	(3)	(4)	(5)	(6)
1. Karangrejo	2,119	2,101	4,220	101	7.91
2. Karanggadung	1,092	1,070	2,162	102	4.05
3. Tegalretno	985	871	1,856	113	3.48
4. Ampelsari	838	838	1,676	100	3.14
5. Munggu	1,468	1,385	2,853	106	5.35
6. Kuw angunan	1,434	1,422	2,856	101	5.36
7. Karangduwur	2,146	2,071	4,217	104	7.91
8. Petanahan	1,755	1,824	3,579	96	6.71
9. Kebonsari	624	647	1,271	96	2.38
10. Grogolpenatus	1,314	1,245	2,559	106	4.80
11. Grogolbeningsari	1,648	1,548	3,196	106	5.99
12. Jagamertan	1,652	1,695	3,347	97	6.28
13. Tanjungsari	1,935	1,893	3,828	102	7.18
14. Sidomulyo	966	1,025	1,991	94	3.73
15. Grujugan	792	783	1,575	101	2.95
16. Kritig	1,263	1,265	2,528	100	4.74
17. Nampudadi	1,071	1,086	2,157	99	4.04
18. Tresnorejo	521	548	1,069	95	2.00
19. Podourip	682	660	1,342	103	2.52
20. Jatimulyo	1,203	1,215	2,418	99	4.53
21. Banjarw inangun	1,359	1,270	2,629	107	4.93
Petanahan	26,867	26,462	53,329	102	100.00

Sumber Data : Badan Pusat Statistik Kab. Kebumen

Tabel : 3.4 Tingkat Pertumbuhan Dan Persentase Pertumbuhan Penduduk
Dirinci Per Desa/Kelurahan Kecamatan Petanahan, 2016

Desa/ Kelurahan	Jumlah Penduduk		Pertum- Buhan (Jiw a)	% Pertum- Buhan
	Tahun 2015	Tahun 2016		
(1)	(2)	(3)	(4)	(5)
1. Karangrejo	4,207	4,220	13	0.31
2. Karangdadung	2,157	2,162	5	0.23
3. Tegalretno	1,847	1,856	9	0.49
4. Ampelsari	1,667	1,676	9	0.54
5. Munggu	2,843	2,853	10	0.35
6. Kuw angunan	2,847	2,856	9	0.32
7. Karangdu ur	4,205	4,217	12	0.29
8. Petanahan	3,572	3,579	7	0.20
9. Kebonsari	1,267	1,271	4	0.32
10. Grogolpenatus	2,550	2,559	9	0.35
11. Grogolbeningsari	3,187	3,196	9	0.28
12. Jagamertan	3,337	3,347	10	0.30
13. Tanjungsari	3,821	3,828	7	0.18
14. Sidomulyo	1,984	1,991	7	0.35
15. Grujugan	1,566	1,575	9	0.57
16. Kritig	2,519	2,528	9	0.36
17. Nampudadi	2,145	2,157	12	0.56
18. Tresnorejo	1,063	1,069	6	0.56
19. Podourip	1,335	1,342	7	0.52
20. Jatimulyo	2,409	2,418	9	0.37
21. Banjarw inangun	2,626	2,629	3	0.11
Petanahan	53,154	53,329	175	0.33

Sumber Data : Badan Pusat Statistik Kab. Kebumen

Tabel : 3.5 Penduduk Menurut Jenis Kelamin, Anak-anak dan Dewasa
Dirinci Per Desa/Kelurahan Kecamatan Petanahan, 2016

Desa/ Kelurahan	Anak-anak		Dewasa		Jumlah	
	usia 0-14 tahun		usia 15 tahun keatas		L	P
	L	P	L	P		
(1)	(2)	(3)	(4)	(5)	(6)	(7)
1. Karangrejo	497	466	1,622	1,635	2,119	2,101
2. Karanggadung	251	261	841	809	1,092	1,070
3. Tegaloretno	245	208	740	663	985	871
4. Ampelsari	201	190	637	648	838	838
5. Munggu	360	323	1,108	1,062	1,468	1,385
6. Kuw angunan	343	331	1,091	1,091	1,434	1,422
7. Karangduwur	528	488	1,618	1,583	2,146	2,071
8. Petanahan	466	439	1,289	1,385	1,755	1,824
9. Kebonsari	147	155	477	492	624	647
10. Grogolpenatus	317	295	997	950	1,314	1,245
11. Grogolbeningsari	449	366	1,199	1,182	1,648	1,548
12. Jagamertan	386	386	1,266	1,309	1,652	1,695
13. Tanjungsari	511	473	1,424	1,420	1,935	1,893
14. Sidomulyo	249	252	717	773	966	1,025
15. Grujugan	178	146	614	637	792	783
16. Kritig	315	272	948	993	1,263	1,265
17. Nampudadi	260	243	811	843	1,071	1,086
18. Tresnorejo	124	117	397	431	521	548
19. Podourip	172	156	510	504	682	660
20. Jatimulyo	286	279	917	936	1,203	1,215
21. Banjarw inangun	331	281	1,028	989	1,359	1,270

Sumber Data : Badan Pusat Statistik Kab. Kebumen

Tabel : 3.6 Penduduk Kecamatan Petanahan Menurut Kelompok Umur
5 (Lima) Tahunan Dan Jenis Kelamin, 2016

Desa/ Kelurahan	Kelompok Umur					
	0 - 4 Tahun		5 - 9 Tahun		10 - 14 Tahun	
	Lk	Pr	Lk	Pr	Lk	Pr
(1)	(2)	(3)	(4)	(5)	(6)	(7)
1. Karangrejo	177	153	140	158	175	151
2. Karanggadung	88	82	76	85	82	91
3. Tegalretno	88	71	77	67	77	71
4. Ampelsari	84	61	53	66	62	64
5. Munggu	127	96	111	109	117	113
6. Kuw angunan	119	98	102	115	118	112
7. Karangduw ur	200	170	153	152	170	157
8. Petanahan	153	131	164	143	143	161
9. Kebonsari	53	66	49	49	43	39
10. Grogolpenatus	97	107	102	87	115	100
11. Grogolbeningsari	162	132	136	106	147	126
12. Jagamertan	127	129	120	109	135	145
13. Tanjungsari	174	154	158	146	172	170
14. Sidomulyo	87	86	77	78	83	86
15. Grujugan	68	51	49	51	58	47
16. Kritig	86	82	107	80	119	109
17. Nampudadi	88	81	88	75	82	85
18. Tresnorejo	44	49	42	35	37	33
19. Podourip	52	54	62	45	57	56
20. Jatimulyo	99	94	87	95	98	88
21. Banjarw inangun	110	88	104	89	114	102
Petanahan	2,283	2,035	2,057	1,940	2,204	2,106

Sumber Data : Badan Pusat Statistik Kab. Kebumen

Tabel : 3.6 (Lanjutan)

Desa/ Kelurahan	Kelompok Umur					
	15 - 19 Tahun		20 - 24 Tahun		25 - 29 Tahun	
	Lk	Pr	Lk	Pr	Lk	Pr
(1)	(8)	(9)	(10)	(11)	(12)	(13)
1. Karangrejo	141	135	175	141	143	122
2. Karanggadung	76	78	84	59	68	60
3. Tegalretno	71	46	86	68	58	42
4. Ampelsari	65	71	65	57	60	48
5. Munggu	111	81	99	100	101	83
6. Kuw angunan	131	112	83	62	65	68
7. Karangduw ur	206	176	127	106	131	126
8. Petanahan	143	156	110	124	111	102
9. Kebonsari	44	36	37	52	37	42
10. Grogolpenatus	92	76	89	75	87	85
11. Grogolbeningsari	99	101	73	87	96	105
12. Jagamertan	134	136	120	94	87	88
13. Tanjungsari	181	154	105	115	118	113
14. Sidomulyo	92	72	45	67	58	60
15. Grujugan	66	60	66	47	57	49
16. Kritig	150	130	83	77	61	61
17. Nampudadi	126	122	76	59	71	50
18. Tresnorejo	42	45	33	32	34	27
19. Podourip	54	42	42	30	26	42
20. Jatimulyo	84	88	67	62	72	76
21. Banjarw inangun	118	93	105	75	76	89
Petanahan	2,226	2,010	1,770	1,589	1,617	1,538

Sumber Data : Badan Pusat Statistik Kab. Kebumen

Tabel : 3.6 (Lanjutan)

Desa/ Kelurahan	Kelompok Umur					
	30 - 34 Tahun		35 - 39 Tahun		40 - 44 Tahun	
	Lk	Pr	Lk	Pr	Lk	Pr
(1)	(14)	(15)	(16)	(17)	(18)	(19)
1. Karangrejo	146	151	148	133	136	152
2. Karanggadung	72	64	92	72	95	81
3. Tegalretno	77	55	90	65	87	76
4. Ampelsari	63	54	59	61	76	65
5. Munggu	118	103	90	80	105	107
6. Kuw angunan	78	89	114	106	102	103
7. Karangduw ur	159	142	148	145	154	149
8. Petanahan	122	122	118	124	121	126
9. Kebonsari	38	44	59	36	32	41
10. Grogolpenatus	97	82	87	95	91	70
11. Grogolbeningsari	101	114	124	106	120	89
12. Jagamertan	126	108	105	97	120	138
13. Tanjungsari	126	136	131	118	142	144
14. Sidomulyo	64	62	67	73	66	73
15. Grujugan	55	57	58	46	55	67
16. Kritig	59	76	85	88	86	104
17. Nampudadi	58	65	63	67	66	80
18. Tresnorejo	28	33	37	28	41	38
19. Podourip	47	34	49	36	35	55
20. Jatimulyo	70	73	90	75	83	85
21. Banjarw inangun	102	88	88	83	107	92
Petanahan	1,806	1,752	1,902	1,734	1,920	1,935

Sumber Data : Badan Pusat Statistik Kab. Kebumen

Tabel : 3.6 (Lanjutan)

Desa/ Kelurahan	Kelompok Umur					
	45 - 49 Tahun		50 - 54 Tahun		55 - 59 Tahun	
	Lk	Pr	Lk	Pr	Lk	Pr
(1)	(20)	(21)	(22)	(23)	(24)	(25)
1. Karangrejo	147	151	139	143	140	131
2. Karanggadung	60	88	89	73	62	56
3. Tegalretno	69	70	53	51	39	40
4. Ampelsari	57	59	37	42	49	27
5. Munggu	107	117	112	97	84	82
6. Kuw angunan	93	104	103	113	95	86
7. Karangduw ur	144	146	131	128	128	121
8. Petanahan	117	136	132	116	98	102
9. Kebonsari	42	40	45	40	42	48
10. Grogolpenatus	72	84	108	80	76	78
11. Grogolbeningsari	111	108	97	97	99	82
12. Jagamertan	104	119	125	119	116	89
13. Tanjungsari	127	113	120	108	95	105
14. Sidomulyo	73	70	60	61	54	60
15. Grujugan	56	64	55	52	53	43
16. Kritig	83	88	86	75	66	67
17. Nampudadi	74	52	56	72	60	65
18. Tresnorejo	28	41	34	41	28	25
19. Podourip	48	56	50	49	51	32
20. Jatimulyo	82	82	79	96	71	78
21. Banjarw inangun	81	85	86	78	71	73
Petanahan	1,775	1,873	1,797	1,731	1,577	1,490

Sumber Data : Badan Pusat Statistik Kab. Kebumen

Tabel : 3.6 (Lanjutan)

Desa/ Kelurahan	Kelompok Umur					
	60 - 64 Tahun		65 - 69 Tahun		70 - 74 Tahun	
	Lk	Pr	Lk	Pr	Lk	Pr
(1)	(26)	(27)	(28)	(29)	(30)	(31)
1. Karangrejo	102	87	58	51	67	139
2. Karanggadung	48	33	18	34	39	70
3. Tegalretno	30	33	23	27	20	51
4. Ampelsari	40	40	25	28	29	60
5. Munggu	53	44	38	45	33	79
6. Kuw angunan	75	65	55	44	51	73
7. Karangduw ur	110	71	51	61	40	97
8. Petanahan	85	64	58	47	33	77
9. Kebonsari	33	38	29	15	18	31
10. Grogolpenatus	68	64	48	32	32	82
11. Grogolbeningsari	94	75	69	56	41	69
12. Jagamertan	97	98	43	54	48	92
13. Tanjungsari	91	86	78	63	40	74
14. Sidomulyo	38	48	40	33	27	53
15. Grujugan	37	42	22	31	24	53
16. Kritig	65	59	55	47	29	72
17. Nampudadi	50	62	51	37	29	54
18. Tresnorejo	19	28	29	24	23	43
19. Podourip	28	38	30	17	24	39
20. Jatimulyo	73	53	48	56	44	45
21. Banjarw inangun	64	56	47	44	43	69
Petanahan	1,300	1,184	915	846	734	1,422

Sumber Data : Badan Pusat Statistik Kab. Kebumen

Tabel : 3.6 (Lanjutan)

Desa/ Kelurahan	Kelompok Umur		Jumlah Total		
	75 Tahun ke atas		Lk	Pr	Lk + Pr
	Lk	Pr			
(1)	(32)	(33)	(34)	(35)	(36)
1. Karangrejo	85	103	2,119	2,101	4,220
2. Karanggadung	43	44	1,092	1,070	2,162
3. Tegalretno	40	38	985	871	1,856
4. Ampelsari	14	35	838	838	1,676
5. Munggu	62	49	1,468	1,385	2,853
6. Kuw angunan	50	72	1,434	1,422	2,856
7. Karangduwur	94	124	2,146	2,071	4,217
8. Petanahan	47	93	1,755	1,824	3,579
9. Kebonsari	23	30	624	647	1,271
10. Grogolpenatus	53	48	1,314	1,245	2,559
11. Grogolbeningsari	79	95	1,648	1,548	3,196
12. Jagamertan	45	80	1,652	1,695	3,347
13. Tanjungsari	77	94	1,935	1,893	3,828
14. Sidomulyo	35	43	966	1,025	1,991
15. Grujugan	13	23	792	783	1,575
16. Kritig	43	50	1,263	1,265	2,528
17. Nampudadi	33	60	1,071	1,086	2,157
18. Tresnorejo	22	26	521	548	1,069
19. Podourip	27	35	682	660	1,342
20. Jatimulyo	56	69	1,203	1,215	2,418
21. Banjarw inangun	43	66	1,359	1,270	2,629
Petanahan	984	1,277	26,867	26,462	53,329

Sumber Data : Badan Pusat Statistik Kab. Kebumen

<http://kebumenkab.bps.go.id>

BAB IV

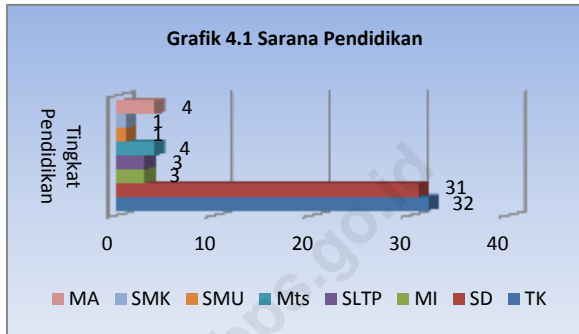
SOSIAL

<http://kebumenkab.bps.go.id>

<http://kebumenkab.bps.go.id>

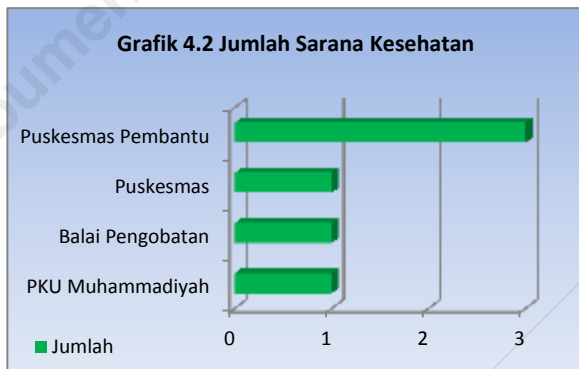
BAB IV. SOSIAL

Sarana pendidikan di kecamatan Petanahan dari Taman Kanak-kanak (TK) sampai dengan tingkat SLTA. Dari Tingkat TK ada sebanyak 32 sekolah, SD Negeri ada sekitar 31 sekolah, MI ada 3 sekolah, tingkat SLTP ada 7 dan, Tingkat SLTA ada 3 sekolah.



Di Kecamatan Petanahan terdapat 1 rumah sakit swasta yaitu PKU Muhammadiyah di desa Petanahan dan 1 balai pengobatan di desa Munggu.

Puskesmas ada 1 di desa Petanahan dan puskesmas pembantu ada 3 berada di desa Sidomulyo, desa Kritig dan desa Podourip.



Tabel : 4.1.1 Nama Sekolah Tk Penyelenggara TK
Di Kecamatan Petanahan 2016

Desa / Kelurahan	Nama Sekolah TK / RA	Penyelenggara TK / RA
(1)	(2)	(3)
1. Karangrejo	TK Tarbiyatul Masyitoh	Muslimat NU
	TK Dharma Wanita	Dharma Wanita
2. Karanggadung	TK Dharma Wanita	Dharma Wanita
	TK Nurul Hidayah	Muslimat NU
3. Tegalretno	TK Tunas Abadi	Dharma Wanita
4. Ampelsari	TK Dharma Wanita	Desa
5. Munggu	TK Tunas Budi	Dharma Wanita
6. Kuw angunan	TK Tunas Karya	Dharma Wanita
7. Karangduw ur	TK Aisyiah	Aisyiah
	TK Pertiw i I	Dharma Wanita
	TK Pertiw i II	Dharma Wanita
8. Petanahan	TK Tarbiyatul Masyitoh	Muslimat NU
	TK Aisyiah	Aisyiah
9. Kebonsari	TK Mardi Utami	Dharma Wanita
10. Grogolpenatus	RA Syekh Sidokarso	YPI S. Agung Kbm
	TK Mardi Siw i	Dharma Wanita
11. Grogolbeningsari	TK Dharma Wanita	Dharma Wanita
	RA Syekh Sidokarso	Mayarakat Muslim

Sumber Data : UPTD DIKORA Kec. Petanahan

Tabel : 4.1.1 (Lanjutan)

Desa / Kelurahan	Nama Sekolah TK / RA	Penyelenggara TK / RA
(1)	(4)	(5)
12. Jagamertan	TK Tunas Bakti	Dharma Wanita
13. Tanjungsari	TK Purba Bakti	Dharma Wanita
	RA Al Khikmah	Yayasan Muslim
14. Sidomulyo	TK Tunas Bakti	Dharma Wanita
15. Grujugan	TK Dharma Wanita	Desa
16. Kritig	TK Jaya Bakti	Dharma Wanita
	TK Dharma Wanita	Dharma Wanita
	RA Darussa'adah	YAKPI Darussa'adah
17. Nampudadi	TK Mardi Siw i	Dharma Wanita
18. Tresnorejo	TK Tresno Putro	Dharma Wanita
19. Podourip	TK Among Putro	Dharma Wanita
20. Jatimulyo	TK Mardi Siw i I	Dharma Wanita
	TK Mardi Siw i II	Dharma Wanita
21. Banjarw inangun	TK Perintis	Dharma Wanita

Sumber Data : UPTD DIKPORA Kec. Petanahan

Tabel : 4.1.2 Jumlah SD Negeri, Nama SD Dan Jumlah Kelas
Di Kecamatan Petanahan, 2016

Desa / Kelurahan	Jumlah SD	Nama Sekolah	Jumlah Kelas
(1)	(2)	(3)	(4)
1. Karangrejo	3	SDN Karangrejo I SDN Karangrejo II SDN Karangrejo III	18
2. Karanggadung	2	SDN Karanggadung I SDN Karanggadung II	12
3. Tegalretno	1	SDN Tegalretno	10
4. Ampelsari	1	SDN Ampelsari	7
5. Munggu	1	SDN Munggu	12
6. Kuw angunan	2	SDN Kew angunan I SDN Kew angunan II	12
7. Karangduw ur	3	SDN Karangduw ur I SDN Karangduw ur III SDN Karangduw ur IV	18
8. Petanahan	2	SDN Petanahan I SDN Petanahan III	15
9. Kebonsari	1	SDN Kebonsari	6
10. Grogolpenatus	1	SDN Grogolpenatus	6
11. Grogolbeningsari	1	SDN Grogolbeningsari	12
12. Jagamertan	2	SDN Jogomertan I SDN Jogomertan II	13
13. Tanjungsari	1	SDN Tanjungsari	6
14. Sidomulyo	1	SDN Sidomulyo	10
15. Grujungan	1	SDN Grujungan	6
16. Kritig	2	SDN Kritig I SDN Kritig II	12
17. Nampudadi	1	SDN Nampudadi	10
18. Tresnorejo	1	SDN Tresnorejo	6
19. Podourip	1	SDN Podourip	8
20. Jatimulyo	2	SDN Jatimulyo I SDN Jatimulyo II	12
21. Banjarw inangun	1	SDN Banjarw inangun	7
Jumlah	31		218

Sumber Data : UPTD DIKORA Kec. Petanahan

Tabel : 4.1.3 Jumlah Siswa SD Menurut Kelas Dan Jenis Kelamin Di Kecamatan Petanahan, 2016

Desa / Kelurahan	Kelas I		kelas II		Kelas III	
	L	P	L	P	L	P
(1)	(2)	(3)	(4)	(5)	(6)	(7)
1. Karangrejo	32	40	36	43	40	40
2. Karanggadung	12	19	16	18	21	21
3. Tegalretno	21	21	26	21	27	18
4. Ampelsari	22	23	19	25	17	23
5. Munggu	34	34	37	30	35	27
6. Kuw angunan	22	26	24	23	21	26
7. Karangduw ur	28	44	26	43	21	47
8. Petanahan	19	31	21	27	26	25
9. Kebonsari	11	17	12	18	14	16
10. Grogolpenatus	7	19	7	18	5	11
11. Grogolbeningsari	31	26	32	28	39	26
12. Jagamertan	22	33	26	31	30	27
13. Tanjungsari	21	15	19	11	17	12
14. Sidomulyo	21	18	24	20	21	22
15. Grujugan	10	18	11	17	14	15
16. Kritig	18	24	21	26	26	23
17. Nampudadi	17	17	23	20	21	22
18. Tresnorejo	9	14	7	12	9	10
19. Podourip	12	21	11	19	16	17
20. Jatimulyo	27	20	29	22	28	24
21. Banjarw inangun	14	20	12	19	14	16
Petanahan	410	500	439	491	462	468

Sumber Data : UPTD DIKPORA Kec. Petanahan

Tabel : 4.1.3 (Lanjutan)

Desa / Kelurahan	Kelas IV		kelas V		Kelas VI		Jumlah	
	L	P	L	P	L	P	L	P
(1)	(8)	(9)	(10)	(11)	(12)	(13)	(14)	(15)
1. Karangrejo	42	37	32	48	37	26	219	234
2. Karanggadung	18	19	19	17	18	18	104	112
3. Tegaloretno	25	15	24	16	25	16	148	107
4. Ampelsari	15	20	18	21	15	18	106	130
5. Munggu	32	24	34	33	27	36	199	184
6. Kuw angunan	18	24	23	15	25	29	133	143
7. Karangduw ur	28	44	29	32	39	36	171	246
8. Petanahan	24	24	38	31	26	36	154	174
9. Kebonsari	12	14	12	10	14	15	75	90
10. Grogolpenatus	8	13	15	8	17	10	59	79
11. Grogolbeningsari	36	23	28	30	28	22	194	155
12. Jagamertan	28	25	26	23	28	23	160	162
13. Tanjungsari	14	10	16	9	10	10	97	67
14. Sidomulyo	19	19	13	15	12	16	110	110
15. Grujugan	12	13	17	9	9	11	73	83
16. Kritig	23	21	27	10	36	18	151	122
17. Nampudadi	19	19	21	24	18	14	119	116
18. Tresnorejo	10	9	9	7	10	13	54	65
19. Podourip	14	14	22	16	16	14	91	101
20. Jatimulyo	26	21	17	20	21	16	148	123
21. Banjarw inangun	12	13	11	15	23	20	86	103
Petanahan	435	421	451	409	454	417	2,651	2,706

Sumber Data : UPTD DIKPORA Kec. Petanahan

Tabel : 4.1.4 Jumlah Gedung, Ruang Kelas dan Ruang Guru
Di Kecamatan Petanahan, 2016

Desa / Kelurahan	Jumlah Gedung	Ruang Kelas Negeri	Ruang Kelas Impres	Ruang Guru
(1)	(2)	(3)	(4)	(5)
1. Karangrejo	7	20	3	1
2. Karanggadung	7	3	7	3
3. Tegalretno	2	0	9	2
4. Ampelsari	3	0	6	0
5. Munggu	4	4	9	0
6. Kuw angunan	3	8	7	1
7. Karangduwur	6	3	6	13
8. Petanahan	2	0	6	0
9. Kebonsari	2	0	6	1
10. Grogolpenatus	1	6	0	0
11. Grogolbeningsari	4	3	7	4
12. Jagamertan	7	11	5	1
13. Tanjungsari	2	6	0	0
14. Sidomulyo	6	6	0	2
15. Grujugan	2	6	0	0
16. Kritig	5	12	1	0
17. Nampudadi	4	4	7	3
18. Tresnorejo	2	3	3	1
19. Podourip	4	6	2	1
20. Jatimulyo	4	12	0	2
21. Banjarw inangun	2	3	2	0
Petanahan	79	116	86	35

Sumber Data : UPTD DIKPORa Kec. Petanahan

Tabel : 4.1.5 Jumlah Luas Lahan Dan Luas Bangunan Sekolah Di Kecamatan Petanahan, 2016

Desa / Kelurahan	Luas Tanah (M ²)	Luas Bangunan (M ²)
(1)	(2)	(3)
1. Karangrejo	5,849	1,183
2. Karangadung	5,745	1,713
3. Tegalretno	2,457	749
4. Ampelsari	2,415	585
5. Munggu	5,859	1,075
6. Kuw angunan	18,251	1,339
7. Karangduwur	6,696	1,706
8. Petanahan	3,839	1,480
9. Kebonsari	17,027	491
10. Grogolpenatus	2,170	390
11. Grogolbeningsari	4,905	917
12. Jagamertan	3,656	1,456
13. Tanjungsari	2,016	441
14. Sidomulyo	4,980	842
15. Grujugan	1,926	782
16. Kritig	2,686	1,116
17. Nampudadi	2,514	837
18. Tresnorejo	2,004	536
19. Podourip	2,283	561
20. Jatimulyo	2,068	969
21. Banjarw inangun	2,484	548
Petanahan	101,830	19,716

Sumber Data : UPTD DIKPORA Kec. Petanahan

Tabel : 4.1.6 Jumlah Karyawan Menurut Status Pekerjaan
Di Kecamatan Petanahan, 2016

Desa / Kelurahan	Kepala Sekolah	Guru Kelas	Guru PAI	Guru OR	Penjaga
(1)	(2)	(3)	(4)	(5)	(6)
1. Karangrejo	2	14	3	2	2
2. Karanggadung	1	11	2	2	0
3. Tegalretno	1	6	1	1	1
4. Ampelsari	1	5	1	1	0
5. Munggu	1	7	2	1	1
6. Kuw angunan	1	8	2	2	1
7. Karangduwur	3	14	3	3	2
8. Petanahan	2	12	2	1	1
9. Kebonsari	1	6	1	1	0
10. Grogolpenatus	1	6	1	1	1
11. Grogolbeningsari	1	10	2	0	0
12. Jagamertan	2	12	2	2	1
13. Tanjungsari	1	6	1	1	0
14. Sidomulyo	1	8	1	1	1
15. Grujugan	1	6	1	1	1
16. Kritig	2	10	2	1	2
17. Nampudadi	1	7	1	0	0
18. Tresnorejo	1	5	1	1	1
19. Podourip	1	6	1	1	1
20. Jatimulyo	2	8	2	1	1
21. Banjarw inangun	1	6	0	1	1
Petanahan	28	173	32	25	18

Sumber Data : UPTD DIKPORA Kec. Petanahan

Tabel : 4.1.6 (Lanjutan)

Desa / Kelurahan	GTT Kelas	GTT PAI	GTT OR	PTT	Penjaga Perpus	Jumlah
(1)	(7)	(8)	(9)	(10)	(11)	(12)
1. Karangrejo	7	0	1	1	0	34
2. Karanggadung	4	0	0	2	0	24
3. Tegalretno	6	0	0	0	0	16
4. Ampelsari	4	0	0	2	0	16
5. Munggu	5	0	0	1	0	19
6. Kuw angunan	3	0	0	1	0	19
7. Karangduwur	6	0	0	2	0	35
8. Petanahan	5	0	1	3	0	31
9. Kebonsari	2	0	0	1	0	13
10. Grogolpenatus	2	0	0	0	0	12
11. Grogolbeningsari	5	0	0	0	0	18
12. Jagamertan	2	1	0	2	0	26
13. Tanjungsari	2	0	0	1	0	13
14. Sidomulyo	4	0	0	0	3	16
15. Grujugan	3	0	0	0	0	13
16. Kritig	2	0	1	0	0	21
17. Nampudadi	4	0	1	0	0	15
18. Tresnorejo	2	0	0	0	0	11
19. Podourip	2	0	0	0	0	12
20. Jatimulyo	5	0	1	1	0	23
21. Banjarwinangu	2	0	0	0	0	11
Petanahan	77	1	5	17	3	398

Sumber Data : UPTD DIKPORA Kec. Petanahan

Tabel : 4.1.7 Jumlah SLTP, Nama Sekolah dan Jumlah Kelas
Di Kecamatan Petanahan, 2016

Desa / Kelurahan	Jumlah SLTP	Nama Sekolah	Jumlah Kelas
(1)		(3)	(4)
1. Karangrejo	-	-	-
2. Karanggadung	-	-	-
3. Tegalretno	-	-	-
4. Ampelsari	-	-	-
5. Munggu	2	SMP NEGERI 1 PETANAHAN SMP TERBUKA 1 PETANAHAN	14 3
6. Kuw angunan	-	-	-
7. Karangduw ur	1	MTs WATHONIYAH ISLAMİYAH	12
8. Petanahan	1	SMP MUHAMMDIYAH PETANAHAN	3
9. Kebonsari	-	-	-
10. Grogolpenatus	1	MTs SALAFIYAH SYAFIYAH	9
11. Grogolbeningsari	-	-	-
12. Jagamertan	1	AT TAUHID	3
13. Tanjungsari	-	-	-
14. Sidomulyo	-	-	-
15. Grujugan	-	-	-
16. Kritig	1	MTs DARUSSA'ADAH	9
17. Nampudadi	-	-	-
18. Tresnorejo	-	-	-
19. Podourip	-	-	-
20. Jatimulyo	-	-	-
21. Banjarw inangun	-	-	-
Jumlah	7		53

Sumber Data : UPTD DIKPORA Kec. Petanahan

Tabel : 4.1.8 Jumlah Siswa Tingkat SLTP Menurut Kelas
Di Kecamatan Petanahan, 2016

Desa / Kelurahan	Kelas I		Kelas II		Kelas III		Jumlah	
	L	P	L	P	L	P	L	P
(1)	(2)	(3)	(4)	(5)	(6)	(7)	(8)	(9)
1. Karangrejo	-	-	-	-	-	-	-	-
2. Karanggadung	-	-	-	-	-	-	-	-
3. Tegaloretno	-	-	-	-	-	-	-	-
4. Ampelsari	-	-	-	-	-	-	-	-
5. Munggu	128	143	124	135	117	124	369	402
6. Kuw angunan	-	-	-	-	-	-	-	-
7. Karangduw ur	66	70	63	66	59	62	188	198
8. Petanahan	8	12	5	7	2	-	15	19
9. Kebonsari	-	-	-	-	-	-	-	-
10. Grogolpenatus	56	63	60	57	49	52	165	172
11. Grogolbeningsari	-	-	-	-	-	-	-	-
12. Jagamertan	20	25	23	18	17	14	60	57
13. Tanjungsari	-	-	-	-	-	-	-	-
14. Sidomulyo	-	-	-	-	-	-	-	-
15. Grujukan	-	-	-	-	-	-	-	-
16. Kritig	52	58	57	54	50	48	159	160
17. Nampudadi	-	-	-	-	-	-	-	-
18. Tresnorejo	-	-	-	-	-	-	-	-
19. Podourip	-	-	-	-	-	-	-	-
20. Jatimulyo	-	-	-	-	-	-	-	-
21. Banjarw inangun	-	-	-	-	-	-	-	-
Petanahan	330	371	332	337	294	300	956	1,008

Sumber Data : UPTD DIKPORA Kec. Petanahan

Tabel : 4.1.9 Jumlah Kepala Sekolah, Tenaga Pengajar Dan Tenaga Administrasi Tingkat SLTP Menurut Jabatan Di Kecamatan Petanahan, 2016

Desa / Kelurahan	Kepala Sekolah	Guru Tetap	Guru Yayasan	Guru Tidak Tetap	Bantu Pusat	Tenaga Administrasi
(1)	(2)	(3)	(4)	(5)	(6)	(6)
1. Karangrejo	-	-	-	-	-	-
2. Karanggadung	-	-	-	-	-	-
3. Tegalretno	-	-	-	-	-	-
4. Ampelsari	-	-	-	-	-	-
5. Munggu	2	41	0	5	0	15
6. Kuw angunan	-	-	-	-	-	-
7. Karangduwur	1	1	22	6	0	6
8. Petanahan	1	0	10	0	0	1
9. Kebonsari	-	-	-	-	-	-
10. Grogolpenatus	1	0	14	10	2	3
11. Grogolbeningsari	-	-	-	-	-	-
12. Jagamertan	1	0	0	15	0	2
13. Tanjungsari	-	-	-	-	-	-
14. Sidomulyo	-	-	-	-	-	-
15. Grujugan	-	-	-	-	-	-
16. Kritig	1	0	25	0	0	2
17. Nampudadi	-	-	-	-	-	-
18. Tresnorejo	-	-	-	-	-	-
19. Podourip	-	-	-	-	-	-
20. Jatimulyo	-	-	-	-	-	-
21. Banjarw inangun	-	-	-	-	-	-
Petanahan	7	42	71	36	2	29

Sumber Data : UPTD DIKPORA Kec. Petanahan

Tabel : 4.1.10 Jumlah Kepala Sekolah, Tenaga Pengajar Dan Tenaga Administrasi Tingkat SLTP Menurut Jenjang Pendidikan Di Kecamatan Petanahan, 2016

Desa / Kelurahan	≤ SLTA	D1	D2	D3	S1	S2
(1)	(2)	(3)	(4)	(5)	(6)	(7)
1. Karangrejo	-	-	-	-	-	-
2. Karanggadung	-	-	-	-	-	-
3. Tegalretno	-	-	-	-	-	-
4. Ampelsari	-	-	-	-	-	-
5. Munggu	15	2	2	-	42	2
6. Kuw angunan	-	-	-	-	-	-
7. Karangduwur	9	0	0	1	26	-
8. Petanahan	1	0	5	1	5	-
9. Kebonsari	-	-	-	-	-	-
10. Grogolpenatus	5	1	0	2	22	0
11. Grogolbeningsari	-	-	-	-	-	-
12. Jagamertan	2	0	0	2	14	0
13. Tanjungsari	-	-	-	-	-	-
14. Sidomulyo	-	-	-	-	-	-
15. Grujugan	-	-	-	-	-	-
16. Kritig	4	0	0	1	23	0
17. Nampudadi	-	-	-	-	-	-
18. Tresnorejo	-	-	-	-	-	-
19. Podourip	-	-	-	-	-	-
20. Jatimulyo	-	-	-	-	-	-
21. Banjarw inangun	-	-	-	-	-	-
Petanahan	36	3	7	7	132	2

Sumber Data : UPTD DIKPORA Kec. Petanahan

Tabel : 4.1.11 Ratio Guru Terhadap Sekolah, Murid Terhadap Guru Dan Murid Terhadap Sekolah Tingkat SLTP Di Kecamatan Petanahan, 2016

Desa / Kelurahan	Guru Terhadap Sekolah	Murid Terhadap Guru	Murid Terhadap Sekolah
(1)	(2)	(3)	(4)
1. Karangrejo	-	-	-
2. Karanggadung	-	-	-
3. Tegalretno	-	-	-
4. Ampelsari	-	-	-
5. Munggu	23	17	386
6. Kuw angunan	-	-	-
7. Karangduwur	29	13	386
8. Petanahan	10	3	34
9. Kebonsari	-	-	-
10. Grogolpenatus	26	13	337
11. Grogolbeningsari	-	-	-
12. Jagamertan	15	8	117
13. Tanjungsari	-	-	-
14. Sidomulyo	-	-	-
15. Grujugan	-	-	-
16. Kritig	25	13	319
17. Nampudadi	-	-	-
18. Tresnorejo	-	-	-
19. Podourip	-	-	-
20. Jatimulyo	-	-	-
21. Banjarw inangun	-	-	-
Petanahan	128	67	1,579

Sumber Data : UPTD DIKPORA Kec. Petanahan

Tabel : 4.1.12 Jumlah SLTA, Nama Sekolah dan Jumlah Kelas
Di Kecamatan Petanahan, 2016

Desa / Kelurahan	Jumlah SLTA	Nama Sekolah	Jumlah Kelas
(1)		(3)	(4)
1. Karangrejo	-	-	-
2. Karanggadung	-	-	-
3. Tegalretno	-	-	-
4. Ampelsari	-	-	-
5. Munggu	-	-	-
6. Kuw angunan	-	-	-
7. Karangduwur	-	-	-
8. Petanahan	1	SMK MUHAMMadiyah PETANAHAN	3
9. Kebonsari	-	-	-
10. Grogolpenatus	-	-	-
11. Grogolbeningsari	-	-	-
12. Jagamertan	-	-	-
13. Tanjungsari	1	MA YAPIKA	4
14. Sidomulyo	-	-	-
15. Grujugan	-	-	-
16. Kritig	-	-	-
17. Nampudadi	-	-	-
18. Tresnorejo	1	SMA NEGERI 1 PETANAHAN	16
19. Podourip	-	-	-
20. Jatimulyo	-	-	-
21. Banjarw inangun	-	-	-
Petanahan	3		23

Sumber Data : UPTD DIKPORA Kec. Petanahan

Tabel : 4.1.13 Jumlah Siswa Tingkat SLTA Menurut Kelas
Di Kecamatan Petanahan, 2016

Desa / Kelurahan	Kelas I		Kelas II		Kelas III		Jumlah	
	L	P	L	P	L	P	L	P
(1)	(2)	(3)	(4)	(5)	(6)	(7)	(8)	(9)
1. Karangrejo	-	-	-	-	-	-	-	-
2. Karanggadung	-	-	-	-	-	-	-	-
3. Tegalretno	-	-	-	-	-	-	-	-
4. Ampelsari	-	-	-	-	-	-	-	-
5. Munggu	-	-	-	-	-	-	-	-
6. Kuwanganan	-	-	-	-	-	-	-	-
7. Karangduwur	-	-	-	-	-	-	-	-
8. Petanahan	14	17	12	9	6	0	32	0
9. Kebonsari	-	-	-	-	-	-	-	-
10. Grogolpenatus	-	-	-	-	-	-	-	-
11. Grogolbeningsari	-	-	-	-	-	-	-	-
12. Jagamertan	-	-	-	-	-	-	-	-
13. Tanjungsari	40	46	36	40	30	36	106	122
14. Sidomulyo	-	-	-	-	-	-	-	-
15. Grujukan	-	-	-	-	-	-	-	-
16. Kritig	-	-	-	-	-	-	-	-
17. Nampudadi	-	-	-	-	-	-	-	-
18. Tresnorejo	112	165	103	159	92	152	307	476
19. Podourip	-	-	-	-	-	-	-	-
20. Jatimulyo	-	-	-	-	-	-	-	-
21. Banjarwinangun	-	-	-	-	-	-	-	-
Petanahan	166	228	151	208	128	188	445	598

Sumber Data : UPTD DIKPORA Kec. Petanahan

Tabel : 4.1.14 Jumlah Kepala Sekolah, Tenaga Pengajar Dan Tenaga Administrasi Tingkat SLTA Menurut Jabatan Di Kecamatan Petanahan, 2016

Desa / Kelurahan	Kepala Sekolah	Guru Tetap	Guru Yayasan	Guru Tidak Tetap	Bantu Pusat	Tenaga Administrasi
(1)	(2)	(3)	(4)	(5)		(6)
1. Karangrejo	-	-	-	-	-	-
2. Karanggadung	-	-	-	-	-	-
3. Tegalretno	-	-	-	-	-	-
4. Ampelsari	-	-	-	-	-	-
5. Munggu	-	-	-	-	-	-
6. Kuw angunan	-	-	-	-	-	-
7. Karangduwur	-	-	-	-	-	-
8. Petanahan	1	0	0	15	0	2
9. Kebonsari	-	-	-	-	-	-
10. Grogolpenatus	-	-	-	-	-	-
11. Grogolbeningsari	-	-	-	-	-	-
12. Jagamertan	-	-	-	-	-	-
13. Tanjungsari	1	0	19	0	0	6
14. Sidomulyo	-	-	-	-	-	-
15. Grujugan	-	-	-	-	-	-
16. Kritig	-	-	-	-	-	-
17. Nampudadi	-	-	-	-	-	-
18. Tresnorejo	1	32	0	8	0	16
19. Podourip	-	-	-	-	-	-
20. Jatimulyo	-	-	-	-	-	-
21. Banjarw inangun	-	-	-	-	-	-
Petanahan	3	32	19	23	0	24

Sumber Data : UPTD DIKPORA Kec. Petanahan

Tabel : 4.1.15 Jumlah Kepala Sekolah, Tenaga Pengajar Dan Tenaga Administrasi Tingkat SLTA Menurut Jenjang Pendidikan Di Kecamatan Petanahan, 2016

Desa / Kelurahan	≤ SLTA	D1	D2	D3	S1	S2
(1)	(2)	(3)	(4)	(5)	(6)	(7)
1. Karangrejo	-	-	-	-	-	-
2. Karanggadung	-	-	-	-	-	-
3. Tegalretno	-	-	-	-	-	-
4. Ampelsari	-	-	-	-	-	-
5. Munggu	-	-	-	-	-	-
6. Kuw angunan	-	-	-	-	-	-
7. Karangdu ur	-	-	-	-	-	-
8. Petanahan	3	1	4	3	7	0
9. Kebonsari	-	-	-	-	-	-
10. Grogolpenatus	-	-	-	-	-	-
11. Grogolbeningsari	-	-	-	-	-	-
12. Jagamertan	-	-	-	-	-	-
13. Tanjungsari	2	0	3	0	20	1
14. Sidomulyo	-	-	-	-	-	-
15. Grujugan	-	-	-	-	-	-
16. Kritig	-	-	-	-	-	-
17. Nampudadi	-	-	-	-	-	-
18. Tresnorejo	15	0	0	0	39	1
19. Podourip	-	-	-	-	-	-
20. Jatimulyo	-	-	-	-	-	-
21. Banjarw inangun	-	-	-	-	-	-
Petanahan	20	1	7	3	66	2

Sumber Data : UPTD DIKPORA Kec. Petanahan

Tabel : 4.1.16 Banyaknya Sekolah SD, SLTP, SMU Dan SMK Di Kecamatan Petanahan, 2016

Desa / Kelurahan	SD	SMP	SMU	SMK
(1)	(2)	(3)	(4)	(5)
1. Karangrejo	3	-	-	-
2. Karanggadung	2	-	-	-
3. Tegalretno	1	-	-	-
4. Ampelsari	1	-	-	-
5. Munggu	1	1	-	-
6. Kuw angunan	2	-	-	-
7. Karangduwur	3	-	-	-
8. Petanahan	2	2	-	1
9. Kebonsari	1	-	-	-
10. Grogolpenatus	1	-	-	-
11. Grogolbeningsari	1	-	-	-
12. Jagamertan	2	-	-	-
13. Tanjungsari	1	-	-	-
14. Sidomulyo	1	-	-	-
15. Grujugan	1	-	-	-
16. Kritig	2	-	-	-
17. Nampudadi	1	-	-	-
18. Tresnorejo	1	-	1	-
19. Podourip	1	-	-	-
20. Jatimulyo	2	-	-	-
21. Banjarw inangun	1	-	-	-
Petanahan	31	3	1	1

Sumber Data : UPTD Dikpora Kec. Petanahan

Tabel : 4.2.1 Jumlah Sarana Kesehatan Di Kecamatan Petanahan, 2016

Desa / Kelurahan	PKU Muham- madiyah	Balai Pengoba- tan Husada	Puskesmas	Puskesmas Pembantu	Posyandu
(1)	(2)	(3)	(4)	(5)	(6)
1. Karangrejo	-	-	-	-	8
2. Karanggadung	-	-	-	-	3
3. Tegalretno	-	-	-	-	4
4. Ampelsari	-	-	-	-	3
5. Munggu	-	1	-	-	5
6. Kuw angunan	-	-	-	-	6
7. Karangduwur	-	-	-	-	8
8. Petanahan	1	-	1	-	5
9. Kebonsari	-	-	-	-	5
10. Grogolpenatus	-	-	-	-	7
11. Grogolbeningsari	-	-	-	-	6
12. Jagamertan	-	-	-	-	5
13. Tanjungsari	-	-	-	-	5
14. Sidomulyo	-	-	-	1	5
15. Grujugan	-	-	-	-	5
16. Kritig	-	-	-	1	6
17. Nampudadi	-	-	-	-	5
18. Tresnorejo	-	-	-	-	6
19. Podourip	-	-	-	1	4
20. Jatimulyo	-	-	-	-	7
21. Banjarw inangun	-	-	-	-	5
Petanahan	1	1	1	3	113

Sumber Data : Statistik Kecamatan Petanahan

Tabel : 4.2.2 Banyaknya Tenaga Kesehatan
Di Kecamatan Petanahan, 2016

Jenis Tenaga Kesehatan	Puskesmas	PKU Muhammadiyah	Balai Pengobatan Husada
(1)	(2)	(3)	(4)
1. Dokter Umum	1	8	-
2. Dokter Gigi	1	1	-
3. Perawat	11	10	4
4. Perawat Gigi	1	-	-
5. Gizi	1	-	-
6. Bidan	5	2	1
7. Bidan Desa	21	-	-
8. Laborat	1	1	1
9. Radiografer	-	2	-
10. Analisis Kesehatan	1	1	-
11. Dokter Spesialis	-	1	-
Petanahan	43	26	6

Sumber Data : Statistik Kecamatan Petanahan

Tabel : 4.2.3

Tenaga Medis Praktek Sw asta
Di Kecamatan Petanahan, 2016

Desa / Kelurahan	Dokter Umum	Dokter Gigi	Bidan	Mantri	Jumlah
(1)	(2)	(3)	(4)	(5)	(6)
1. Karangrejo	-	-	1	-	1
2. Karanggadung	-	-	-	-	-
3. Tegalretno	-	-	-	-	-
4. Ampelsari	-	-	2	-	-
5. Munggu	-	-	1	3	4
6. Kuw angunan	-	-	1	1	-
7. Karangduw ur	-	-	1	4	5
8. Petanahan	2	2	4	-	8
9. Kebonsari	-	-	-	-	-
10. Grogolpenatus	-	-	-	-	-
11. Grogolbeningsari	-	-	-	-	-
12. Jagamertan	-	-	-	-	-
13. Tanjungsari	-	-	1	-	1
14. Sidomulyo	-	-	1	-	1
15. Grujugan	-	-	1	-	-
16. Kritig	1	-	-	-	-
17. Nampudadi	-	-	1	2	3
18. Tresnorejo	-	-	-	-	-
19. Podourip	-	-	2	1	3
20. Jatimulyo	1	-	1	-	2
21. Banjarw inangun	-	-	2	1	3
Petanahan	4	2	19	12	31

Sumber Data : Statistik Kecamatan Petanahan

Tabel : 4.2.4 Dukun Bayi Yang Sudah Di Kursus Dan Yang Belum Di Kursus Di Kecamatan Petanahan, 2016

Desa / Kelurahan	Di Kursus	Belum di Kursus
(1)	(2)	(3)
1. Karangrejo	1	-
2. Karanggadung	-	-
3. Tegalretno	1	-
4. Ampelsari	-	-
5. Munggu	-	-
6. Kuw angunan	1	-
7. Karangduwur	-	-
8. Petanahan	-	-
9. Kebonsari	-	-
10. Grogolpenatus	-	-
11. Grogolbeningsari	1	-
12. Jagamertan	1	-
13. Tanjungsari	-	-
14. Sidomulyo	1	-
15. Grujugan	-	-
16. Kritig	-	-
17. Nampudadi	-	-
18. Tresnorejo	1	-
19. Podourip	-	-
20. Jatimulyo	-	-
21. Banjarw inangun	1	-
Petanahan	8	0

Sumber Data : Statistik Kec. Petanahan

Tabel : 4.2.5 Jumlah Peserta KB Menurut Metode Kontrasepsi Yang Dipakai Di Kecamatan Petanahan, 2016

Desa / Kelurahan	IUD		MOW		MOP		Kondom	
	P	S	P	S	P	S	P	S
(1)	(2)	(3)	(4)	(5)	(6)	(7)	(8)	(9)
1. Karangrejo	11	8	14	6	4	2	1	6
2. Karanggadung	5	7	2	3	0	0	4	0
3. Tegalretno	13	2	2	2	2	0	2	1
4. Ampelsari	24	4	5	3	1	0	3	0
5. Munggu	25	0	13	2	0	0	4	0
6. Kuw angunan	12	5	2	2	0	0	5	2
7. Karangduw ur	22	25	3	11	0	0	2	10
8. Petanahan	14	23	9	8	0	2	6	10
9. Kebonsari	14	2	8	2	0	0	7	1
10. Grogolpenatus	22	1	2	0	0	0	2	3
11. Grogolbeningsari	44	3	12	7	0	0	5	2
12. Jagamertan	16	5	7	2	0	0	3	6
13. Tanjungsari	24	9	5	5	0	0	9	3
14. Sidomulyo	2	2	4	0	0	0	1	2
15. Grujugan	16	3	2	1	0	0	1	2
16. Kritig	7	4	6	0	0	0	3	1
17. Nampudadi	8	2	2	1	0	0	7	0
18. Tresnorejo	3	2	2	5	1	0	1	0
19. Podourip	18	2	4	0	0	0	0	0
20. Jatimulyo	4	9	7	2	0	0	1	3
21. Banjarw inangun	9	2	11	1	0	0	2	6
Petanahan	313	120	122	63	8	4	69	58

Sumber Data : Statistik Kecamatan Petanahan

Tabel : 4.2.5 (Lanjutan)

Desa / Kelurahan	IMPLANT		Suntik		PIL		Jumlah	
	P	S	P	S	P	S	P	S
(1)	(10)	(11)	(12)	(13)	(14)	(15)	(16)	(17)
1. Karangrejo	170	20	103	293	35	6	338	341
2. Karanggadung	55	20	65	149	27	8	158	187
3. Tegalretno	50	1	24	196	26	1	119	203
4. Ampelsari	52	2	58	94	18	1	161	104
5. Munggu	75	2	82	183	51	0	250	187
6. Kuw angunan	48	22	34	179	59	13	160	223
7. Karangduw ur	58	10	42	242	22	14	149	312
8. Petanahan	55	14	34	220	36	29	154	306
9. Kebonsari	74	3	16	33	23	1	142	42
10. Grogolpenatus	67	9	65	156	39	1	197	170
11. Grogolbeningsari	95	4	58	173	62	0	276	189
12. Jagamertan	48	10	119	150	25	11	218	184
13. Tanjungsari	76	8	120	183	24	7	258	215
14. Sidomulyo	49	4	87	74	20	4	163	89
15. Grujugan	25	8	59	142	10	1	116	157
16. Kritig	25	34	44	115	6	19	91	173
17. Nampudadi	52	6	24	154	12	3	105	166
18. Tresnorejo	52	10	10	32	11	4	87	55
19. Podourip	52	3	32	68	6	4	112	80
20. Jatimulyo	65	5	15	159	26	0	118	178
21. Banjarw inangun	60	3	53	92	54	1	189	105
Petanahan	1,303	198	1,144	3,087	592	128	3,561	3,666

Sumber Data : Statistik Kecamatan Petanahan

Tabel : 4.2.6 Jumlah PUS (Pasangan Usia Subur)
Di Kecamatan Petanahan, 2016

Desa / Kelurahan	Jumlah PUS	< 20 Tahun	20 - 29 Tahun	30 - 49 Tahun
(1)	(2)	(3)	(4)	(5)
1. Karangrejo	875	6	264	605
2. Karanggadung	442	8	111	323
3. Tegalretno	429	5	102	322
4. Ampelsari	335	10	94	231
5. Munggu	557	3	137	417
6. Kuw angunan	503	-	113	390
7. Karangduw ur	658	2	175	481
8. Petanahan	562	1	94	467
9. Kebonsari	239	2	59	178
10. Grogolpenatus	488	-	161	327
11. Grogolbeningsari	618	3	142	473
12. Jagamertan	585	4	121	460
13. Tanjungsari	678	1	156	521
14. Sidomulyo	354	1	79	274
15. Grujukan	311	1	76	234
16. Kritig	474	4	129	341
17. Nampudadi	347	3	92	252
18. Tresnorejo	219	14	88	117
19. Podourip	228	-	54	174
20. Jatimulyo	419	3	85	331
21. Banjarw inangun	486	9	93	384
Petanahan	9,807	80	2,425	7,302

Sumber Data : Statistik Kecamatan Petanahan

Tabel : 4.2.7 Jumlah Bukan Peserta KB
Di Kecamatan Petanahan, 2016

Desa / Kelurahan	Hamil	Ingin Anak Segera	Ingin Anak Ditunda	Tidak Ingin Anak Lagi
(1)	(2)	(3)	(4)	(5)
1. Karangrejo	27	78	34	57
2. Karanggadung	12	55	12	18
3. Tegalretno	16	41	20	8
4. Ampelsari	9	38	15	6
5. Munggu	18	19	10	3
6. Kuw angunan	19	43	27	64
7. Karangduwur	24	58	56	66
8. Petanahan	22	38	49	68
9. Kebonsari	12	12	22	27
10. Grogolpenatus	19	25	27	49
11. Grogolbeningsari	22	64	39	57
12. Jagamertan	21	62	33	23
13. Tanjungsari	22	66	18	68
14. Sidomulyo	12	31	20	49
15. Grujukan	14	19	24	7
16. Kritig	11	39	57	34
17. Nampudadi	9	45	4	20
18. Tresnorejo	14	15	28	-
19. Podourip	6	17	13	10
20. Jatimulyo	14	46	5	2
21. Banjarw inangun	16	36	38	81
Petanahan	339	847	551	717

Sumber Data : Statistik Kecamatan Petanahan

Tabel : 4.2.8 Jumlah Keluarga Prasejahtera, Keluarga Sejahtera 1, Keluarga Sejahtera 2, Keluarga Sejahtera 3, Dan Keluarga Sejahtera 3 Plus Di Kecamatan Petanahan, 2016

Desa / Kelurahan	Jumlah Keluarga Pra-sejahtera	Jumlah Keluarga Sejahtera 1	Jumlah Keluarga Sejahtera 2
(1)	(2)	(3)	(4)
1. Karangrejo	186	346	868
2. Karanggadung	125	113	414
3. Tegalretno	248	196	166
4. Ampelsari	146	150	241
5. Munggu	116	187	589
6. Kuw angunan	138	243	403
7. Karangduw ur	172	330	321
8. Petanahan	92	305	522
9. Kebonsari	37	147	213
10. Grogolpenatus	174	410	233
11. Grogolbeningsari	190	198	520
12. Jagamertan	372	257	229
13. Tanjungsari	391	418	326
14. Sidomulyo	136	160	310
15. Grujugan	216	237	95
16. Kritig	242	124	134
17. Nampudadi	94	132	412
18. Tresnorejo	82	99	141
19. Podourip	77	81	170
20. Jatimulyo	96	148	411
21. Banjarw inangun	101	254	359
Petanahan	3,431	4,535	7,077

Sumber Data : Statistik Kecamatan Petanahan

Tabel : 4.2.8 (Lanjutan)

Desa / Kelurahan	Jumlah Keluarga Sejahtera 3	Jumlah Keluarga Sejahtera 3 Plus	Jumlah
(1)	(5)	(6)	(7)
1. Karangrejo	0	0	1,400
2. Karanggadung	112	3	767
3. Tegalretno	29	0	639
4. Ampelsari	28	0	565
5. Munggu	27	2	921
6. Kuw angunan	145	1	930
7. Karangduw ur	385	39	1,247
8. Petanahan	88	9	1,016
9. Kebonsari	18	0	415
10. Grogolpenatus	49	23	889
11. Grogolbeningsari	185	18	1,111
12. Jagamertan	200	8	1,066
13. Tanjungsari	55	0	1,190
14. Sidomulyo	36	0	642
15. Grujugan	16	0	564
16. Kritig	247	20	767
17. Nampudadi	24	0	662
18. Tresnorejo	47	0	369
19. Podourip	75	36	439
20. Jatimulyo	125	4	784
21. Banjarw inangun	140	2	856
Petanahan	2,031	165	17,239

Sumber Data : Statistik Kecamatan Petanahan

Tabel : 4.2.9 Penyandang Cacat Fisik
Di Kecamatan Petanahan, 2016

Desa / Kelurahan	Tuna rungu	Tuna wicara	Tuna netra
(1)	(2)	(3)	(4)
1. Karangrejo	2	3	2
2. Karanggadung	4	3	1
3. Tegalretno	4	4	2
4. Ampelsari	1	3	1
5. Munggu	1	3	2
6. Kuw angunan	7	7	1
7. Karangduw ur	7	3	-
8. Petanahan	5	2	1
9. Kebonsari	2	2	-
10. Grogolpenatus	11	3	2
11. Grogolbeningsari	8	2	2
12. Jagamertan	2	2	2
13. Tanjungsari	12	3	1
14. Sidomulyo	33	-	3
15. Grujugan	2	1	2
16. Kritig	4	3	2
17. Nampudadi	2	2	2
18. Tresnorejo	9	3	2
19. Podourip	-	-	2
20. Jatimulyo	5	1	2
21. Banjarw inangun	4	3	2
Petanahan	125	53	34

Sumber Data : Statistik Kecamatan Petanahan

Tabel : 4.2.9 (Lanjutan)

Desa / Kelurahan	Lumpuh	Bibir Sumbing	Cacat Lainnya
(1)	(2)	(3)	(4)
1. Karangrejo	-	-	-
2. Karanggadung	2	-	-
3. Tegalretno	1	-	-
4. Ampelsari	1	1	1
5. Munggu	1	-	-
6. Kuw angunan	1	1	-
7. Karangduw ur	-	-	1
8. Petanahan	-	-	-
9. Kebonsari	1	-	-
10. Grogolpenatus	1	-	4
11. Grogolbeningsari	1	-	2
12. Jagamertan	2	-	-
13. Tanjungsari	-	1	1
14. Sidomulyo	-	2	-
15. Grujugan	1	-	-
16. Kritig	2	1	-
17. Nampudadi	-	-	-
18. Tresnorejo	1	-	-
19. Podourip	-	-	-
20. Jatimulyo	6	-	3
21. Banjarw inangun	-	-	-
Petanahan	21	6	12

Sumber Data : Statistik Kecamatan Petanahan

Tabel : 4.2.10 Penyandang Cacat Mental
Di Kecamatan Petanahan, 2016

Desa / Kelurahan	Idiot	Gila	Stres
(1)	(2)	(3)	(4)
1. Karangrejo	3	-	4
2. Karanggadung	3	-	4
3. Tegalretno	-	-	2
4. Ampelsari	1	-	-
5. Munggu	2	1	1
6. Kuw angunan	1	10	-
7. Karangduw ur	4	6	1
8. Petanahan	3	2	7
9. Kebonsari	3	-	1
10. Grogolpenatus	3	2	5
11. Grogolbeningsari	9	2	1
12. Jagamertan	3	4	7
13. Tanjungsari	4	6	5
14. Sidomulyo	4	3	6
15. Grujugan	2	2	1
16. Kritig	3	2	-
17. Nampudadi	-	3	6
18. Tresnorejo	1	3	-
19. Podourip	2	4	1
20. Jatimulyo	1	3	2
21. Banjarw inangun	2	3	3
Petanahan	54	56	57

Sumber Data : Statistik Kecamatan Petanahan

Tabel : 4.3.1 Sarana Tempat Ibadah Dan TPQ
Di Kecamatan Petanahan, 2016

Desa / Kelurahan	Masjid	Langgar	Mushola	Gereja	TPQ
(1)	(2)	(3)	(4)	(5)	(6)
1. Karangrejo	4	16	-	-	1
2. Karanggadung	2	4	-	2	-
3. Tegalretno	2	6	-	-	-
4. Ampelsari	2	9	1	-	1
5. Munggu	1	12	-	-	-
6. Kuw angunan	2	13	-	-	1
7. Karangduw ur	4	16	-	-	-
8. Petanahan	1	13	1	-	1
9. Kebonsari	3	5	-	-	-
10. Grogolpenatus	3	13	-	-	1
11. Grogolbeningsari	5	18	-	-	-
12. Jagamertan	6	16	-	-	1
13. Tanjungsari	4	19	-	-	-
14. Sidomulyo	5	4	-	-	-
15. Grujugan	2	2	-	2	2
16. Kritig	3	13	1	-	-
17. Nampudadi	2	8	2	-	-
18. Tresnorejo	2	5	-	-	-
19. Podourip	1	6	-	-	1
20. Jatimulyo	4	6	-	-	-
21. Banjarw inangun	4	6	-	1	1
Petanahan	62	210	5	5	10

Sumber Data : Statistik Kecamatan Petanahan

Tabel : 4.3.2 Penduduk Menurut Agama Yang Dianut
Di Kecamatan Petanahan, 2016

Desa / Kelurahan	Islam	Katholik	Protestan	Hindu
(1)	(2)	(3)	(4)	(5)
1. Karangrejo	4,220	-	-	-
2. Karanggadung	2,129	33	-	-
3. Tegalretno	1,856	-	-	-
4. Ampelsari	1,676	-	-	-
5. Munggu	2,833	12	8	-
6. Kuw angunan	2,856	-	-	-
7. Karangduw ur	4,217	-	-	-
8. Petanahan	3,566	8	5	-
9. Kebonsari	1,265	-	6	-
10. Grogolpenatus	2,555	4	-	-
11. Grogolbeningsari	3,196	-	-	-
12. Jagamertan	3,343	4	-	-
13. Tanjungsari	3,804	-	24	-
14. Sidomulyo	1,982	-	9	-
15. Grujugan	1,397	3	175	-
16. Kritig	2,528	-	-	-
17. Nampudadi	2,153	4	-	-
18. Tresnorejo	1,069	-	-	-
19. Podourip	1,342	-	-	-
20. Jatimulyo	2,415	3	-	-
21. Banjarw inangun	2,620	9	-	-
Petanahan	53,022	80	227	0

Sumber Data : Statistik Kecamatan Petanahan

Tabel : 4.3.2 (Lanjutan)

Desa / Kelurahan	Budha	Lainya	Jumlah
(1)	(6)	(7)	(8)
1. Karangrejo	-	-	4,220
2. Karanggadung	-	-	2,162
3. Tegalretno	-	-	1,856
4. Ampelsari	-	-	1,676
5. Munggu	-	-	2,853
6. Kuw angunan	-	-	2,856
7. Karangduw ur	-	-	4,217
8. Petanahan	-	-	3,579
9. Kebonsari	-	-	1,271
10. Grogolpenatus	-	-	2,559
11. Grogolbeningsari	-	-	3,196
12. Jagamertan	-	-	3,347
13. Tanjungsari	-	-	3,828
14. Sidomulyo	-	-	1,991
15. Grujungan	-	-	1,575
16. Kritig	-	-	2,528
17. Nampudadi	-	-	2,157
18. Tresnorejo	-	-	1,069
19. Podourip	-	-	1,342
20. Jatimulyo	-	-	2,418
21. Banjarw inangun	-	-	2,629
Petanahan	0	0	53,329

Sumber Data : Statistik Kecamatan Petanahan

Tabel : 4.3.3 Nama Pondok Pesantren Dan Pengasuh
Di Kecamatan Petanahan, 2016

Desa / Kelurahan	Pondok Pesantren	Pengasuh
(1)	(2)	(3)
1. Karangrejo	-	-
2. Karanggadung	-	-
3. Tegalretno	-	-
4. Ampelsari	-	-
5. Munggu	-	-
6. Kuw angunan	-	-
7. Karangduw ur	Wathoniyah Islamiyah	Jauhar Muhamad
8. Petanahan	Al Munaw ir	KH. Al Munaw ir
9. Kebonsari	-	-
10. Grogolpenatus	-	-
11. Grogolbeningsari	-	-
12. Jagamertan	At Tauhid	KH. Chabib Mustofa
13. Tanjungsari	Al Istiqomah	KH. Amin Rosyid, BA
14. Sidomulyo	-	-
15. Grujugan	-	-
16. Kritig	Darussaadah	KH. Imam Muzani
17. Nampudadi	Riyadlotul Uqul	KH. Imam Djurdjani
18. Tresnorejo	-	-
19. Podourip	-	-
20. Jatimulyo	-	-
21. Banjarw inangun	Miftakhul Ulum	Kyai Gus. Mansur

Sumber Data : Statistik Kecamatan Petanahan

Tabel : 4.3.4 Ustadz, Santri Pondok Pesantren Dan Tahun Berdiri Di Kecamatan Petanahan, 2016

Desa / Kelurahan	Banyaknya Ustadz	Banyaknya Santri	Tahun Berdiri
(1)	(2)	(3)	(4)
1. Karangrejo	-	-	-
2. Karanggadung	-	-	-
3. Tegalretno	-	-	-
4. Ampelsari	-	-	-
5. Munggu	-	-	-
6. Kuw angunan	-	-	-
7. Karangduwur	16	68	1948
8. Petanahan	13	84	1985
9. Kebonsari	-	-	-
10. Grogolpenatus	-	-	-
11. Grogolbeningsari	-	-	-
12. Jagamertan	7	74	1998
13. Tanjungsari	4	40	1982
14. Sidomulyo	-	-	-
15. Grujugan	-	-	-
16. Kritig	5	91	1985
17. Nampudadi	6	203	1957
18. Tresnorejo	-	-	-
19. Podourip	-	-	-
20. Jatimulyo	-	-	-
21. Banjarw inangun	15	34	1890
Petanahan	66	594	13,745

Sumber Data : KUA Kec. Petanahan

Tabel : 4.3.5 Luas Tanah Wakaf Menurut Penggunaanya
Di Kecamatan Petanahan, 2016

Desa / Kelurahan	Masjid		Langgar	
	Lokasi	Luas (M2)	Lokasi	Luas (M2)
(1)	(2)	(3)	(4)	(5)
1. Karangrejo	1	800	2	243
2. Karanggadung	3	975	1	120
3. Tegalretno	2	1,362	4	581
4. Ampelsari	3	1,590	4	391
5. Munggu	1	105	6	713
6. Kuw angunan	2	1,765	10	2,192
7. Karangduw ur	13	11,195	14	3,138
8. Petanahan	1	324	6	820
9. Kebonsari	3	596	2	340
10. Grogolpenatus	1	1,175	2	440
11. Grogolbeningsari	3	2,320	-	-
12. Jagamertan	6	4,934	1	184
13. Tanjungsari	4	1,816	1	143
14. Sidomulyo	4	1,409	2	232
15. Grujukan	2	567	1	138
16. Kritig	2	1,323	4	528
17. Nampudadi	2	1,646	-	-
18. Tresnorejo	4	875	1	420
19. Podourip	2	721	-	-
20. Jatimulyo	6	5,158	5	865
21. Banjarw inangun	5	2,769	4	522
Petanahan	70	43,425	70	12,010

Sumber Data : KUA Kec. Petanahan

<http://kebumenkab.bps.go.id>

BAB V

PERTANIAN

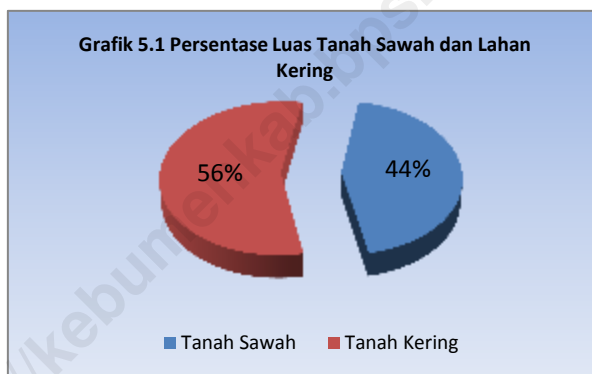
<http://kebumenkab.bps.go.id>

<http://kebumenkab.bps.go.id>

BAB V PERTANIAN

Luas wilayah kecamatan Petanahan 4.484,00 Ha yang terbagi menjadi tanah sawah seluas 1.955,50 Ha dan tanah kering 2.528,50 Ha dimana lahan sawah tersebut termasuk dalam Irigasi Teknis semua.

Prasarana irigasi di kecamatan Petanahan terbagi menjadi irigasi tersier 53.000 M dan irigasi sekunder sepanjang 13.110 M.



Tabel : 5.1 Luas Lahan Sawah Menurut Jenis Irigasi
Di Kecamatan Petanahan, 2016

Desa / Kelurahan	Irigasi Teknis	Irigasi Non Teknis	Tadah Hujan	Jumlah
(1)	(2)	(3)	(4)	(5)
Jumlah / Total	1,955.50	0.00	0.00	1,955.50
1. Karangrejo	-	-	-	-
2. Karanggadung	-	-	-	-
3. Tegalretno	-	-	-	-
4. Ampelsari	-	-	-	-
5. Munggu	-	-	-	-
6. Kuwangungan	175.80	-	-	175.80
7. Karangduwur	182.00	-	-	182.00
8. Petanahan	97.00	-	-	97.00
9. Kebonsari	54.00	-	-	54.00
10. Grogolpenatus	111.00	-	-	111.00
11. Grogolbeningsari	121.00	-	-	121.00
12. Jagamertan	74.00	-	-	74.00
13. Tanjungsari	151.00	-	-	151.00
14. Sidomulyo	97.70	-	-	97.70
15. Grujugan	75.00	-	-	75.00
16. Kritig	146.00	-	-	146.00
17. Nampudadi	112.00	-	-	112.00
18. Tresnorejo	110.00	-	-	110.00
19. Podourip	115.00	-	-	115.00
20. Jatimulyo	158.00	-	-	158.00
21. Banjarw inangun	176.00	-	-	176.00

Sumber Data : Statistik Kecamatan Petanahan

Tabel : 5.2 Prasarana Irigasi, Panjang Saluran
Jumlah Pintu Sadap Dan Pembagi Air
Di Kecamatan Petanahan, 2016

Desa / Kelurahan	Saluran Primer (m)	Saluran Skunder (m)	Saluran Tersier (m)	Pintu Sadap	Pintu Pembagi
(1)	(2)	(3)	(4)	(5)	(6)
Jumlah / Total	-	13,110	53,000	21	1
1. Karangrejo	-	-	-	-	-
2. Karanggadung	-	-	-	-	-
3. Tegalretno	-	-	-	-	-
4. Ampelsari	-	-	-	-	-
5. Munggu	-	-	-	-	-
6. Kuw angunan	-	1,000	4,300	1	-
7. Karangduwur	-	1,650	4,500	4	-
8. Petanahan	-	560	2,400	1	-
9. Kebonsari	-	-	7,300	-	-
10. Grogolpenatus	-	800	2,700	1	-
11. Grogolbeningsari	-	800	3,000	1	-
12. Jagamertan	-	1,400	1,800	3	-
13. Tanjungsari	-	1,500	3,800	3	-
14. Sidomulyo	-	100	2,400	-	-
15. Grujugan	-	-	1,800	-	-
16. Kritig	-	1,500	3,600	1	-
17. Nampudadi	-	-	2,800	-	-
18. Tresnorejo	-	-	2,800	1	-
19. Podourip	-	2,300	2,900	3	1
20. Jatimulyo	-	700	2,900	1	-
21. Banjarw inangun	-	800	4,000	1	-

Sumber Data : UPTD DISTANNAK Kec. Petanahan

Tabel : 5.3 Prasarana Dan Sarana Pertanian
Di Kecamatan Petanahan, 2016

Desa / Kelurahan	Hand Traktor	Pompa Air	Power Treser	Spreyer	Pedal Treser
(1)	(2)	(3)	(4)	(5)	(6)
Jumlah / Total	170	135	27	376	112
1. Karangrejo	3	13	1	15	3
2. Karanggadung	2	12	1	21	2
3. Tegalretno	2	9	1	18	2
4. Ampelsari	4	6	1	16	2
5. Munggu	4	5	1	13	2
6. Kuw angunan	13	5	1	16	4
7. Karangduwur	13	7	2	9	5
8. Petanahan	9	7	1	23	4
9. Kebonsari	6	6	1	9	8
10. Grogolpenatus	4	6	1	10	5
11. Grogolbeningsari	8	6	1	13	6
12. Jagamertan	10	5	1	11	6
13. Tanjungsari	16	6	2	22	4
14. Sidomulyo	7	5	1	13	5
15. Grujugan	5	4	1	10	15
16. Kritig	14	4	2	23	6
17. Nampudadi	11	6	1	18	4
18. Tresnorejo	8	6	1	19	4
19. Podourip	8	5	3	21	6
20. Jatimulyo	14	6	2	39	15
21. Banjarwangan	9	6	1	37	4

Sumber Data : UPTD DISTANNAK Kec. Petanahan

Tabel : 5.4 Jumlah Penggilingan Padi Tetap Dan Keliling
Di Kecamatan Petanahan, 2016

Desa / Kelurahan	RMU	RMU
	Tetap	Keliling
(1)	(2)	(3)
Jumlah / Total	27	62
1. Karangrejo	1	2
2. Karanggadung	-	1
3. Tegalretno	1	1
4. Ampelsari	-	2
5. Munggu	1	1
6. Kuw angunan	-	2
7. Karangduwur	3	5
8. Petanahan	2	1
9. Kebonsari	1	1
10. Grogolpenatus	2	1
11. Grogolbeningsari	1	3
12. Jagamertan	1	3
13. Tanjungsari	3	2
14. Sidomulyo	-	1
15. Grujugan	-	1
16. Kritig	3	3
17. Nampudadi	4	6
18. Tresnorejo	-	1
19. Podourip	2	1
20. Jatimulyo	1	19
21. Banjarw inangun	1	5

Sumber Data : DPA-PIPA2016 Kec. Petanahan

Tabel : 5.5 Kelompok Nelayan Dan Perahu
Di Kecamatan Petanahan, 2016

Desa / Kelurahan	Nama Kelompok	Jumlah Perahu	Nelayan Aktif
(1)	(2)	(4)	(4)
Jumlah / Total		42	78
1. Karangrejo	Mino Santosa	10	20
2. Karanggadung	Mina Samudra	2	8
3. Tegalretno	Mina Barokah	30	50
4. Ampelsari	-	-	-
5. Munggu	-	-	-
6. Kuw angunan	-	-	-
7. Karangduw ur	-	-	-
8. Petanahan	-	-	-
9. Kebonsari	-	-	-
10. Grogolpenatus	-	-	-
11. Grogolbeningsari	-	-	-
12. Jagamertan	-	-	-
13. Tanjungsari	-	-	-
14. Sidomulyo	-	-	-
15. Grujugan	-	-	-
16. Kritig	-	-	-
17. Nampudadi	-	-	-
18. Tresnorejo	-	-	-
19. Podourip	-	-	-
20. Jatimulyo	-	-	-
21. Banjarw inangun	-	-	-

Sumber Data : Statistik Kecamatan Petanahan

BAB VI

PEREKONOMIAN

<http://kebumenkab.bps.go.id>

<http://kebumenkab.bps.go.id>

BAB VI PEREKONOMIAN

Jumlah pasar di Kecamatan Petanahan ada 8 yang terbagi 6 pasar dengan bangunan permanen dan 2 pasar dengan tanpa bangunan. Pasar dengan bangunan permanen di desa Karangrejo, Petanahan, Grogolbeningsari, Tanjungsari, grujugan dan desa Kritig. Pasar tanpa bangunan keduanya di desa karangduwur.

Selain pasar di wilayah kecamatan juga terdapat koperasi yang menunjang perekonomian masyarakat, baik masyarakat petani maupun masyarakat lainnya, untuk petani telah ada Koperasi Unit Desa (KUD) yang menyediakan berbagai kepeluan pertanian, seperti pupuk, obat-obatan dan keperluan pertanian lainnya.

Selain KUD terdapat pula koperasi simpan pinjam baik yang dikelola swasta maupun koperasi yang menyediakan fasilitas simpan pinjam bagi anggotanya, selain itu juga tersedia simpan pinjam dari PNPM.

Tabel : 6.1 Kelompok Pertokoan, Pasar Dan Mini Market
Di Kecamatan Petanahan, 2016

Desa / Kelurahan	Kelompok Pertokoan	Pasar dengan Bangunan Permanen	Pasar Tanpa Bangunan	Mini Market
(1)	(2)	(3)	(4)	(5)
1. Karangrejo	-	1	-	-
2. Karanggadung	-	-	-	-
3. Tegalretno	-	-	-	-
4. Ampelsari	-	-	-	-
5. Munggu	-	-	-	-
6. Kuw angunan	-	-	-	-
7. Karangduw ur	1	-	1	-
8. Petanahan	1	1	1	3
9. Kebonsari	-	-	-	-
10. Grogolpenatus	-	-	-	-
11. Grogolbeningsari	-	1	-	-
12. Jagamertan	-	-	-	-
13. Tanjungsari	-	1	-	-
14. Sidomulyo	-	1	-	-
15. Grujugan	-	1	-	-
16. Kritig	-	1	-	-
17. Nampudadi	-	-	-	-
18. Tresnorejo	-	-	-	-
19. Podourip	-	-	-	-
20. Jatimulyo	-	-	-	-
21. Banjarw inangun	-	-	-	-
Petanahan	2	6	2	3

Sumber Data : Statistik Kecamatan Petanahan

Tabel : 6.2 Kios Sarana Produksi Pertanian
Di Kecamatan Petanahan, 2016

Desa / Kelurahan	Milik KUD	Milik Non KUD
(1)	(2)	(3)
1. Karangrejo	-	-
2. Karanggadung	-	-
3. Tegalretno	-	-
4. Ampelsari	-	1
5. Munggu	-	1
6. Kuw angunan	-	-
7. Karangduwur	-	7
8. Petanahan	1	5
9. Kebonsari	-	-
10. Grogolpenatus	-	-
11. Grogolbeningsari	-	-
12. Jagamertan	-	-
13. Tanjungsari	-	1
14. Sidomulyo	-	2
15. Grujukan	-	-
16. Kritig	-	2
17. Nampudadi	-	1
18. Tresnorejo	-	2
19. Podourip	-	3
20. Jatimulyo	-	4
21. Banjarw inangun	-	2
Petanahan	1	29

Sumber Data : Statistik Kecamatan Petanahan

Tabel : 6.3 Restoran, Warung Makanan Minuman Dan Toko Kelontong
Di Kecamatan Petanahan, 2016

Desa / Kelurahan	Restoran/ Rumah Makan	Warung/ Kedai Makanan Minuman	Toko/ Warung Kelontong
(1)	(2)	(3)	(4)
1. Karangrejo	-	25	148
2. Karanggadung	-	20	32
3. Tegalretno	-	10	35
4. Ampelsari	-	6	8
5. Munggu	-	21	41
6. Kuw angunan	-	11	25
7. Karangduw ur	-	26	56
8. Petanahan	-	24	37
9. Kebonsari	-	3	7
10. Grogolpenatus	-	13	24
11. Grogolbeningsari	-	5	22
12. Jagamertan	-	25	18
13. Tanjungsari	-	4	16
14. Sidomulyo	-	5	13
15. Grujugan	-	1	11
16. Kritig	-	6	9
17. Nampudadi	-	1	11
18. Tresnorejo	-	1	18
19. Podourip	-	10	17
20. Jatimulyo	-	1	17
21. Banjarw inangun	-	2	18
Petanahan	0	127	294

Sumber Data : Statistik Kecamatan Petanahan

Tabel : 6.4 Lembaga Keuangan Dan Koperasi
Di Kecamatan Petanahan, 2016

Desa / Kelurahan	BRI	Bank Danamon	BPR / BKK	BKD	Koperasi Berbadan Hukum
(1)	(2)	(3)	(4)	(5)	(6)
1. Karangrejo	-	-	-	1	-
2. Karanggadung	-	-	-	-	-
3. Tegalretno	-	-	-	1	-
4. Ampelsari	-	-	-	1	-
5. Munggu	-	-	-	1	1
6. Kuw angunan	-	-	-	1	-
7. Karangduw ur	-	-	-	-	1
8. Petanahan	1	1	1	1	2
9. Kebonsari	-	-	-	1	-
10. Grogolpenatus	-	-	-	1	-
11. Grogolbeningsari	-	-	-	1	-
12. Jagamertan	-	-	-	1	-
13. Tanjungsari	-	-	-	1	-
14. Sidomulyo	-	-	-	1	-
15. Grujukan	-	-	-	1	-
16. Kritig	-	-	-	1	-
17. Nampudadi	-	-	-	1	-
18. Tresnorejo	-	-	-	1	-
19. Podourip	-	-	-	1	-
20. Jatimulyo	-	-	-	1	-
21. Banjarw inangun	-	-	-	1	-
Petanahan	1	1	1	14	3

Sumber Data : Statistik Kecamatan Petanahan

Tabel : 6.5 Industri Kecil Dan Kerajinan Rumah Tangga Menurut Jenis Industri Di Kecamatan Petanahan, 2016

Desa / Kelurahan	Industri dari Kulit	Industri dari Kayu	Industri dari Logam/ logam Mulia	Industri dari Anyaman
(1)	(2)	(3)	(4)	(5)
1. Karangrejo	-	9	-	4
2. Karanggadung	-	2	-	2
3. Tegalretno	-	2	-	-
4. Ampelsari	-	3	-	2
5. Munggu	-	2	-	23
6. Kuw angunan	-	4	-	45
7. Karangduw ur	-	5	-	113
8. Petanahan	-	3	-	12
9. Kebonsari	-	2	-	271
10. Grogolpenatus	-	2	-	11
11. Grogolbeningsari	-	6	-	205
12. Jagamertan	-	2	-	135
13. Tanjungsari	-	4	-	712
14. Sidomulyo	-	5	-	422
15. Grujugan	-	2	-	428
16. Kritig	-	2	-	357
17. Nampudadi	-	11	-	421
18. Tresnorejo	-	2	-	207
19. Podourip	-	2	-	109
20. Jatimulyo	-	2	-	113
21. Banjarw inangun	-	2	-	407
Petanahan	0	52	0	3,923

Sumber Data : Statistik Kecamatan Petanahan

Tabel : 6.5 (Lanjutan)

Desa / Kelurahan	Industri dari Gerabah/ Keramik	Industri dari Kain/ Tenun	Industri dari Makanan & Minuman	Industri Lainya
(1)	(6)	(7)	(8)	(9)
1. Karangrejo	-	-	677	6
2. Karanggadung	-	-	381	6
3. Tegalretno	-	-	237	7
4. Ampelsari	-	-	155	8
5. Munggu	-	-	378	8
6. Kuw angunan	-	-	21	3
7. Karangduw ur	-	-	32	5
8. Petanahan	-	-	33	7
9. Kebonsari	-	-	6	4
10. Grogolpenatus	-	-	54	6
11. Grogolbeningsari	-	-	188	5
12. Jagamertan	-	-	256	10
13. Tanjungsari	-	-	8	8
14. Sidomulyo	-	-	3	7
15. Grujugan	-	-	5	3
16. Kritig	-	-	7	6
17. Nampudadi	-	-	3	5
18. Tresnorejo	-	-	2	3
19. Podourip	-	-	3	3
20. Jatimulyo	-	-	10	4
21. Banjarw inangun	-	-	7	7
Petanahan	0	0	2,458	112

Sumber Data : Statistik Kecamatan Petanahan

DATA

Mencerdaskan Bangsa

<http://kebumenkab.bps.go.id>



**Badan Pusat Statistik
Kabupaten Kebumen**

JL. Arungbinang 17 A, Kebumen. Telp/fax: (0287) 38116
e-mail: bps3305@bps.go.id Homepage: kebumenkab.bps.go.id

