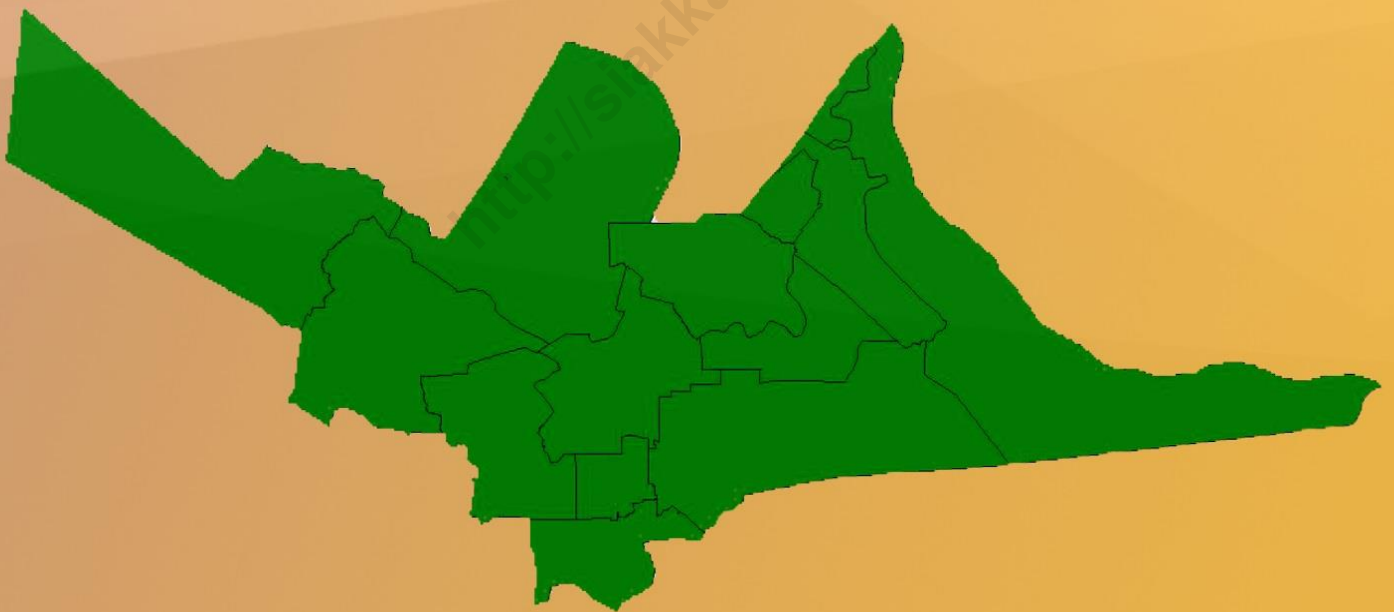




KECAMATAN PUSAKO DALAM ANGKA 2015



**BADAN PUSAT STATISTIK
KABUPATEN SIAK**

KECAMATAN PUSAKO

DALAM ANGKA 2015

Nomor Publikasi :

Katalog BPS :

ISBN :

Ukuran Buku : 148 x 210 mm

Jumlah Halaman : vi+ 45 halaman

Kompilasi Data :

ERLINDO ERWIN. A.Md

(Koordinator Statistik Kecamatan Kandis)

Naskah :

Erlindo Erwin, A.Md (KSK Kec. Kandis)

Marlis, SE (KSK Kec. Tualang)

Seksi Neraca Wilayah dan Analisis Statistik

Badan Pusat Statistik Kabupaten Siak

Gambar Kulit :

Seksi Integrasi, Pengolahan, dan Diseminasi Statistik

Badan Pusat Statistik Kabupaten Siak

Diterbitkan Oleh :

Badan Pusat Statistik Kabupaten Siak

Boleh dikutip dengan menyebut sumbernya



BADAN PUSAT STATISTIK KABUPATEN SIAK

KATA SAMBUTAN

Penerbitan publikasi Kecamatan Dalam Angka Tahun 2015 ini merupakan sumber data kecamatan. Adapun tujuan dari penerbitan buku ini adalah untuk mempermudah para pengguna data dalam hal rujukan data statistik terutama yang menyangkut statistik sektoral wilayah.

Kami menyadari bahwa publikasi ini masih sangat jauh dari sempurna dan masih banyak mengandung kelemahan oleh sebab itu kritik dan saran yang bersifat membangun sangat kami harapkan dari berbagai pihak untuk kesempurnaan penerbitan yang akan datang.

Dengan terbitnya publikasi ini kami ucapkan terima kasih kepada semua pihak yang telah ikut membantu, khususnya pihak Kecamatan dan semua instansi Pemerintah ataupun swasta yang berada di lingkungan kecamatan. Kami harapkan kerjasama ini dapat terus ditingkatkan pada masa yang akan datang.

Siak Sri Indrapura, Oktober 2015
Badan Pusat Statistik Kabupaten Siak
Kepala

JASRIL, SE
NIP. 19640914 199102 1 001



PEMERINTAH DAERAH KABUPATEN SIAK
CAMAT PUSAKO

KATA SAMBUTAN

Keberhasilan program pembangunan selalu dilandasi oleh perencanaan yang mantap, untuk itu harus ditunjang dengan data statistik yang objektif dan akurat. Terdorong akan kebutuhan tersebut, maka diperlukan penghimpunan data statistik yang lengkap dan terpercaya. Hal ini akan sangat berharga bagi segenap instansi pemerintah maupun swasta dalam menentukan dan menetapkan arah kebijakannya.

Penerbitan buku “Kecamatan Pusako dalam Angka 2015” ini dapat pula dijadikan sumber dalam pengawasan dan pengevaluasian terhadap hasil pembangunan yang telah dicapai. Karena itu kita semua berharap agar penerbitan buku publikasi ini dapat secara teratur dan terus-menerus diterbitkan.

Akhirnya saya ingin menekankan perlunya kerja sama dan uluran tangan dari berbagai instansi pemerintah maupun swasta di daerah ini, dalam usaha bersama untuk menyajikan data statistik yang baik dan terpercaya. Atas partisipasi semua pihak dalam terwujudnya publikasi ini diucapkan terima kasih, semoga bermanfaat untuk menunjang keberhasilan pembangunan di daerah ini.

Siak Sri Indrapura, Maret 2015
CAMAT PUSAKO

SAID MARWAZI, S.Sos
NIP. 19720304 199701 1 002

KATA PENGANTAR
KOORDINATOR STATISTIK KECAMATAN PUSAKO

Seiring dengan semakin meningkatnya pembangunan dalam segala bidang, kebutuhan akan tersedianya data statistik yang akurat, tepat waktu, berkesinambungan, dan tersaji hingga lingkup wilayah terkecil merupakan suatu keharusan guna mendukung pembangunan tersebut.

Menyadari akan pentingnya informasi tersebut, Badan Pusat Statistik (BPS) Kabupaten Siak berupaya menyajikan data pada level kecamatan. Berkaitan dengan hal tersebut perlu diterbitkan buku “Kecamatan Pusako dalam Angka 2015” yang memuat informasi statistik pada tingkat desa/kelurahan, baik yang diperoleh melalui hasil sensus dan survey yang dilakukan oleh BPS maupun yang dihimpun melalui catatan administrasi/registrasi.

Dengan terbitnya publikasi ini, tidak lupa kami mengucapkan terima kasih atas bantuan yang telah diberikan oleh semua pihak. Semoga kerja sama yang telah terjalin ini dapat lebih ditingkatkan lagi di masa yang akan datang.

Siak Sri Indrapura, Maret 2015
Koordinator Statistik Kecamatan
Pusako

ERLINDO ERWIN, A.Md
NIP. 19810525 201101 1 006

Daftar Isi

	Halaman
Kata Pengantar.....	i
Daftar Isi	iv
Daftar Tabel	v
Bab I Geografis	1
Bab II Pemerintahan	4
Bab III Kependudukan	9
Bab IV Sosial	15
Bab V Lahan	37

Daftar Tabel

	Halaman
Bab I	
1.1 Batas Desa di Kecamatan Pusako, Tahun 2014	2
1.2 Jarak Antara Ibukota Kecamatan Pusako Dengan Pusat Pemerintahan Desa, Tahun 2014	3
Bab II	
2.1 Pejabat Pemerintahan Dirinci Per Desa di Kecamatan Pusako Tahun 2014	5
2.2 Nama-Nama dan Jabatan Dalam Struktur Pemerintahan di Kecamatan Pusako, Tahun 2014	6
2.3 Wilayah Administrasi di Kecamatan Pusako Menurut Status Pemerintahan, Tahun 2014	7
2.4 Pusat Pemerintahan, Luas Wilayah, RW dan RT di Kecamatan Pusako Tahun 2014	8
Bab III	
3.1 Banyaknya Kepala Keluarga, Penduduk dan Rata-Rata Penduduk Per Kepala Keluarga di Kecamatan Pusako, Tahun 2014.....	11
3.2 Luas Wilayah, Penduduk dan Kepadatan Penduduk Per Desa di Kecamatan Pusako, Tahun 2014	12
3.3 Banyak Penduduk Menurut Jenis Kelamin di Kecamatan Pusako, Tahun 2014	13
3.4 Banyaknya Penduduk Menurut Jenis Kelamin dan Desa Serta Sex Ratio di Kecamatan Pusako, Tahun 2014	14
Bab IV	
4.1 Banyak Sekolah Menurut Desa, Tingkatan dan Status di Kecamatan Pusako Tahun 2014	17
4.2 Banyak Murid Sekolah Negeri dan Swasta di Lingkungan Dinas Pendidikan Dan Kebudayaan Kecamatan Pusako Tahun 2014	19
4.3 Banyaknya Guru, Murid dan Rasio Guru dengan Murid Sekolah Dasar (SD) di Kecamatan Pusako Tahun 2014	20
4.4 Banyaknya Guru, Murid dan Rasio Guru dengan Murid SLTP, SMU dan SMK di Kecamatan Pusako Tahun 2014.....	21
4.5 Banyaknya Murid, Rombel dan Lulusan di Kecamatan Pusako Tahun 2014.....	22
4.6 Banyak Guru menurut Status di Kecamatan Pusako Tahun 2014.....	23
4.7 Banyaknya Fasilitas Kesehatan Menurut Desa di Kecamatan Pusako Tahun 2014	24
4.8 Banyaknya Tenaga Medis di Kecamatan Pusako Tahun 2014	25
4.9 Banyaknya Imunisasi Bayi dan Balita Berdasarkan Jenisnya Dirinci Per Desa di Kecamatan Pusako Tahun 2014	26
4.10 Persentase Bayi dan Balita Yang Diimunisasi Dirinci Per Desa di Kecamatan Pusako Tahun 2014	28
4.11 Jumlah Dan Persentase Ibu Hamil Yang di Imunisasi Dirinci Per Desa di Kecamatan Pusako Tahun 2014	29

4.12	Rata-Rata Kunjungan dan Penimbangan Balita di Kecamatan Pusako Tahun 2014	30
4.13	Penduduk Menurut Jenis Sarana Air Bersih Yang Dipergunakan di Kecamatan Pusako Tahun 2014	31
4.14	Banyaknya Persalinan Menurut Tenaga Penolong Persalinan di Kecamatan Pusako Tahun 2014	32
4.15	Banyaknya Kunjungan 16 Macam Penderita Penyakit di Kecamatan Pusako Tahun 2014	33
4.16	Banyaknya Tempat Peribadatan Menurut Jenis dan Desa di Kecamatan Pusako Tahun 2014	34
4.17	Banyaknya Nikah, Thalaq, Cerai dan Rujuk Dirinci Per Bulan di Kecamatan Pusako Tahun 2014	35
4.18	Banyak Koperasi Dirinci Menurut Tahun dan Jenisnya di Kecamatan Pusako Tahun 2014.....	36
Bab V	5.1 Keadaan Desa di Kecamatan Pusako menurut Desa/Kelurahan Tahun 2014.....	38
	5.2 Kondisi Kesuburan Lahan Dirinci Menurut Desa di Kecamatan Pusako Tahun 2014.....	39
	5.3 Luas Tanam, Luas Panen, Produktivitas dan Produksi Tanaman Pangan Menurut Jenis Tanaman Tahun 2014.....	40
	5.4 Luas Tanam, Luas Panen, Produktivitas dan Produksi Tanaman Sayur Mayur Menurut Jenis Tanaman Tahun 2014.....	41
	5.5 Luas Tanam, Luas Panen, Produktivitas dan Produksi Tanaman Buah-Buahan Menurut Jenis Tanaman Tahun 2014.....	42
	5.6 Luas Tanam, Luas Panen, Produktivitas dan Produksi Tanaman Obat-obatan Menurut Jenis Tanaman Tahun 2014.....	43
	5.7 Luas Tanam, Luas Panen, Produktivitas dan Produksi Tanaman Hias Menurut Jenis Tanaman Tahun 2014.....	44
	5.8 Luas Areal, Produktivitas dan Produksi Perkebunan Menurut Komoditi di Kecamatan Pusako Tahun 2014.....	45

BAB I

GEOGRAFIS

1.1. LETAK

Kecamatan Pusako terletak antara :

Bujur Timur : -

Lintang Utara : -

1.2. BATAS

Kecamatan Pusako berbatasan dengan :

- ❖ UTARA : Kecamatan Sabak Auh
- ❖ SELATAN : Kecamatan Mempura
- ❖ BARAT : Kecamatan Bunga Raya
- ❖ TIMUR : Kecamatan Sungai Apit

1.3. GEOLOGI

Wilayah kecamatan Pusako seperti pada umumnya wilayah Kabupaten Siak terdiri dari dataran rendah tidak berbukit dengan struktur tanah pada umumnya terdiri dari tanah podsolik merah kuning dari batuan dan aluvial serta tanah organosol dan gley humus dalam bentuk rawa-rawa atau tanah basah.

Kecamatan Pusako secara umum berada pada datar dengan mayoritas penduduk bekerja di sektor pertanian didominasi oleh padi dan palawija serta berbagai jenis hortikultura.

Tabel 1.1
Batas Desa di Kecamatan Pusako, Tahun 2014

D e s a	Utara	Selatan	Barat	Timur
(1)	(2)	(3)	(4)	(5)
Sungai Barbari	Sungai Rawa	Kec. Bunga Raya	Sungai Limau	Kota Ringin
Sungai Limau	Sungai Rawa	Kec. Bunga Raya	Dosan	Sei Barbari
Dosan	Sungai Rawa	Kec. Bunga Raya	Benayah	Sei Limau
Benayah	Mengkapan	Kec. Bunga Raya	Pebadaran	Dosan
Pebadaran	Mengkapan	Kec. Bunga Raya	Dusun Pusako	Benayah
Dusun Pusako	Bunsur	Kec. Bunga Raya	Perincit	Pebadaran
Perincit	Teluk Mesjid	Kec. Bunga Raya	Teluk Mesjid	Dusun Pusako

Sumber: Kantor Camat Pusako

Tabel 1.2

**Jarak Antara Ibukota Kecamatan Pusako dengan Pusat
Pemerintahan Desa, Tahun 2014**

D e s a	Jarak Lurus (Km)
(1)	(2)
Sungai Berbari	11
Sungai Limau	9
Dosan	8
Benayah	6
Pebadaran	4
Dusun Pusaka	0
Perincit	3

Sumber: Kantor Camat Pusako

BAB II

PEMERINTAHAN

Terbentuknya Kecamatan Pusako sebagai institusi eksekutif yang berperan menjalankan roda pemerintahan dan pemberdayaan serta pembangunan masyarakat merupakan perpanjangan tangan dari pemerintah otonomi Kabupaten Siak, merupakan aspirasi masyarakat yang bermanfaat untuk mempermudah masyarakat dalam hal pelaksanaan kepengurusan administrasi serta lebih memperdekat antara pemerintah dengan rakyat yang diperintahnya.

Kecamatan Pusako posisi pusat pemerintahannya ada di Desa Dusun Pusaka kurang lebih jaraknya 54 km dari pusat pemerintah Kabupaten Siak yang dapat ditempuh melalui darat.

Kecamatan Pusako merupakan hasil pemekaran dari Kecamatan Bunga Raya yang dimekarkan menjadi dua kecamatan yaitu Kecamatan Pusako dan Kecamatan Bunga Raya yang dilaksanakan pada tahun 2007 berdasarkan pada Perda No. 8 Tahun 2007 yang dikeluarkan oleh Pemerintah Daerah Kabupaten Siak. Tujuan pemekaran ini adalah untuk mempermudah masyarakat juga pemerintah dalam menjalankan hubungan administrasi, serta mempermudah jangkauan pembangunan dari pemerintahan kecamatan. Dengan demikian potensi yang ada di kecamatan ini secara tidak langsung lebih terangkat dengan jangkauan pemerintah yang lebih dekat, jangkauan pembangunan yang lebih baik dibandingkan dengan pemerintah yang lama.

Maka sesuai dengan Perda Kabupaten Siak Nomor 2 Tahun 2007 Kecamatan Pusako terdiri 7 Desa. Diharapkan dapat menumbuh kembangkan prakarsa masyarakat desa dengan memperhatikan asal usul dan adat istiadat desa, selain itu dapat meningkatkan kemampuan penyelenggaraan pemerintah secara berdaya guna dan berhasil guna, serta peningkatan pelayanan kepada masyarakat.

Tabel 2.1

**Pejabat Pemerintahan Dirinci Per Desa di Kecamatan Pusako
Tahun 2014**

D e s a	Nama Kepala Pemerintahan
(1)	(2)
Sungai Berbari	DULSAT
Sungai Limau	ZULKARNAIN
Dosan	FIRDAUS
Benayah	SYAMSURI
Pebadaran	M. THOYIB
Dusun Pusaka	MISRIZAL, S.Sos
Perincit	ARPIZAM

Sumber: Kantor Camat Pusako

Tabel 2.2

**Nama-nama dan Jabatan Dalam Struktur Pemerintahan di
Kecamatan Pusako, Tahun 2014**

N a m a	Jabatan	Keterangan
(1)	(2)	(5)
SAID MARWAZI, S.Sos	CAMAT	-
NORBETSYAH, S.Pd	SEKCAM	-
SYAFRUDDIN, S.Pd	Kasi PEM	-
MASRI, AMA.Pd	Kasi PMD	-
MARWAN, Amd	Kasi TRAMTIB	-
NORBETSYAH, Spd	Kasi KESOS	-
DAMURI, S.Sos	Kasubag UMUM	-
JAMHUR INDRA, S.Ip	Kasubag PROGRAM	-
HERWAN, S.Ip	Kasubag KEUANGAN	-

Sumber: Kantor Camat Pusako

Tabel 2.3

Wilayah Administrasi di Kecamatan Pusako Menurut Status Pemerintahan, Tahun 2014

Nama Wilayah Administrasi	Status Pemerintahan
(1)	(2)
Sungai Berbari	Desa Definitif
Sungai Limau	Desa Definitif
Dosan	Desa Definitif
Benayah	Desa Definitif
Pebadaran	Desa Definitif
Dusun Pusaka	Desa Definitif
Perincit	Desa Definitif

Sumber: Kantor Camat Pusako

Tabel 2.4

**Pusat Pemerintahan, Luas Wilayah, RW dan RT
di Kecamatan Pusako. Tahun 2014**

D e s a	Pusat Pemerintahan	Luas Wilayah (Ha)	RT	RW
(1)	(2)	(3)	(4)	(5)
Sungai Berbari	Sungai Berbari	12.000	4	2
Sungai Limau	Sungai Limau	113.270	7	2
Dosan	Dosan	10.028	6	3
Benayah	Benayah	3.150	8	4
Pebadaran	Pebadaran	28.000	6	2
Dusun Pusaka	Dusun Pusaka	40.000	8	4
Perincit	Perincit	14.000	6	3
JUMLAH		220.448	45	20

Sumber: Kantor Camat Pusako

BAB III

KEPENDUDUKAN

Data statistik kependudukan dalam publikasi ini diambil dari kantor kecamatan berdasarkan hasil laporan registrasi penduduk dari setiap desa/kelurahan, sehingga diharapkan dapat memberikan gambaran keadaan jumlah dan komposisi penduduk di lapangan.

Disamping itu kegiatan pemeriksaan data secara berkala dan sekaligus pembinaan pelaksanaan registrasi penduduk sampai ke tingkat desa serta kedisiplinan penduduk itu sendiri sangat diperlukan guna mendapatkan data registrasi kependudukan yang lengkap, akurat dan dapat dipercaya sebagai dasar perencanaan pembangunan.

3.1. Penduduk dan Rumah tangga

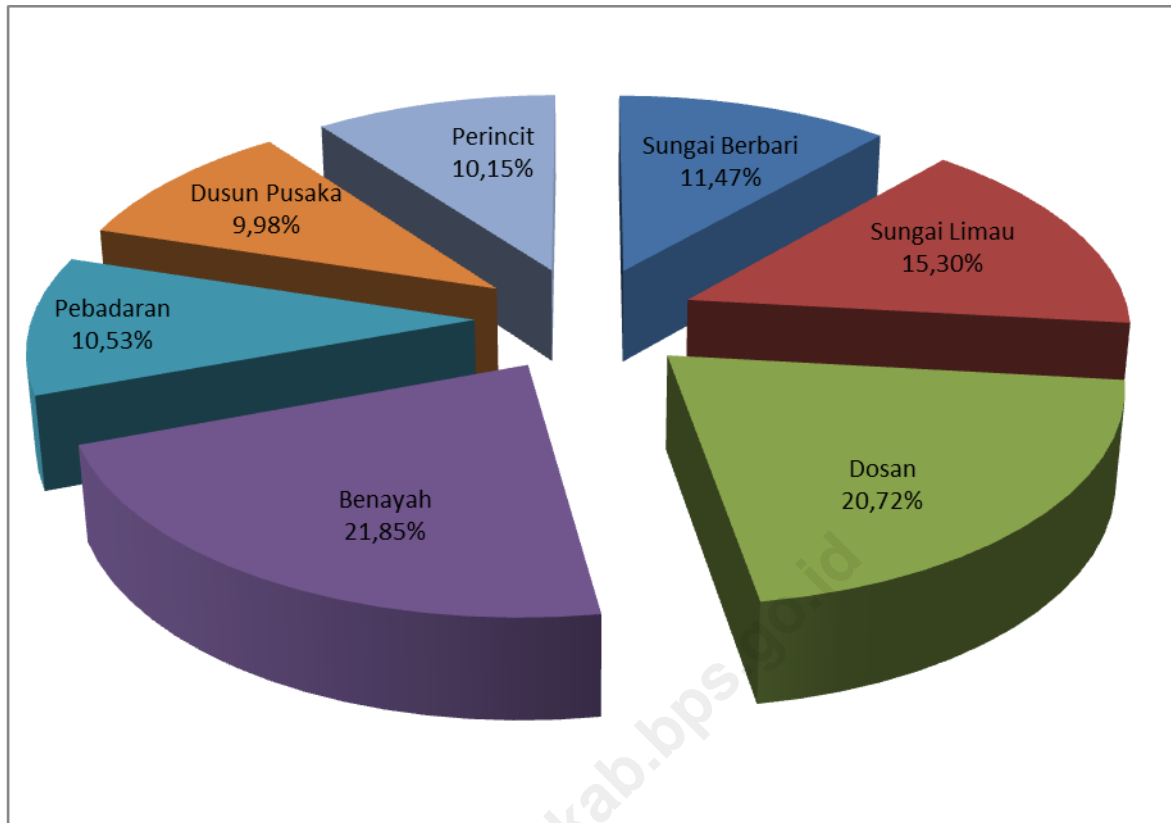
Dari jumlah penduduk dapat dilihat penyebaran serta persentase pada masing-masing desa sebagai berikut :

No	Desa/Kelurahan	Jumlah Penduduk	Persentase
1.	Sungai Berbari	680	11,40
2.	Sungai Limau	929	15,57
3.	Dosan	1.248	20,92
4.	Benayah	1.288	21,59
5.	Pebadaran	629	10,54
6.	Dusun Pusaka	590	9,89
7.	Perincit	601	10,08
		5.965	100

Sumber: Kantor Camat Pusako

Grafik 3.1

Distribusi Penduduk Menurut Desa di Kecamatan Pusako, 2014



Tabel 3.1

**Banyaknya Kepala Keluarga, Penduduk dan Rata-rata Penduduk
Per Kepala Keluarga di Kecamatan Pusako, Tahun 2014**

D e s a	Kepala Keluarga	Penduduk	Rata-rata Penduduk Per Kepala Keluarga
(1)	(2)	(3)	(4)
Sungai Berbari	162	680	4,20
Sungai Limau	271	929	3,43
Dosan	337	1.248	3,70
Benayah	343	1.288	3,76
Pebadaran	171	629	3,68
Dusun Pusaka	265	590	2,23
Perincit	166	601	3,62
Jumlah	1.715	5.965	3,5

Sumber: Kantor Camat Pusako

Tabel 3.2

**Luas Wilayah, Penduduk dan Kepadatan Penduduk Per Desa
di Kecamatan Pusako, Tahun 2014**

D e s a	Luas (Km ²)	Penduduk	Kepadatan Penduduk
(1)	(2)	(3)	(4)
Sungai Berbari	50,18	680	13,55
Sungai Limau	53,58	929	17,34
Dosan	24,43	1.248	51,08
Benayah	29,26	1.288	44,02
Pebadaran	32,15	629	19,56
Dusun Pusaka	22,67	590	26,03
Perincit	11,95	601	50,29
Jumlah	224,22	5.965	26,60

Sumber: Kantor Camat Pusako

Tabel 3.3

**Banyak Penduduk Menurut Jenis Kelamin di Kecamatan Pusako
Tahun 2014**

D e s a	Laki-laki	Perempuan	Jumlah
(1)	(2)	(3)	(4)
Sungai Berbari	358	322	680
Sungai Limau	471	458	929
Dosan	656	592	1.248
Benayah	675	613	1.288
Pebadaran	308	321	629
Dusun Pusaka	292	298	590
Perincit	300	301	601
Jumlah	3.060	2.905	5.965

Sumber: Kantor Camat Pusako

Tabel 3.4

**Banyaknya Penduduk Menurut Jenis Kelamin dan Desa Serta Sex Ratio
di Kecamatan Pusako, Tahun 2014**

D e s a	Laki-laki	Perempuan	Sex Ratio
(1)	(2)	(3)	(4)
Sungai Berbari	358	322	111
Sungai Limau	471	458	103
Dosan	656	592	111
Benayah	675	613	110
Pebadaran	308	321	96
Dusun Pusaka	292	298	98
Perincit	300	301	100
Jumlah	3.060	2.905	105

Sumber: Kantor Camat Pusako

BAB IV SOSIAL

4.1. PENDIDIKAN

Kabupaten Siak yang masih berusia sangat muda saat ini sangat membutuhkan segenap dukungan seluruh daerah bawahannya untuk berperan serta dalam proses pembangunan. Proses pembangunan yang sedang berjalan akan dapat terlaksana dengan baik apabila sumber daya manusia yang diperlukan dapat terpenuhi.

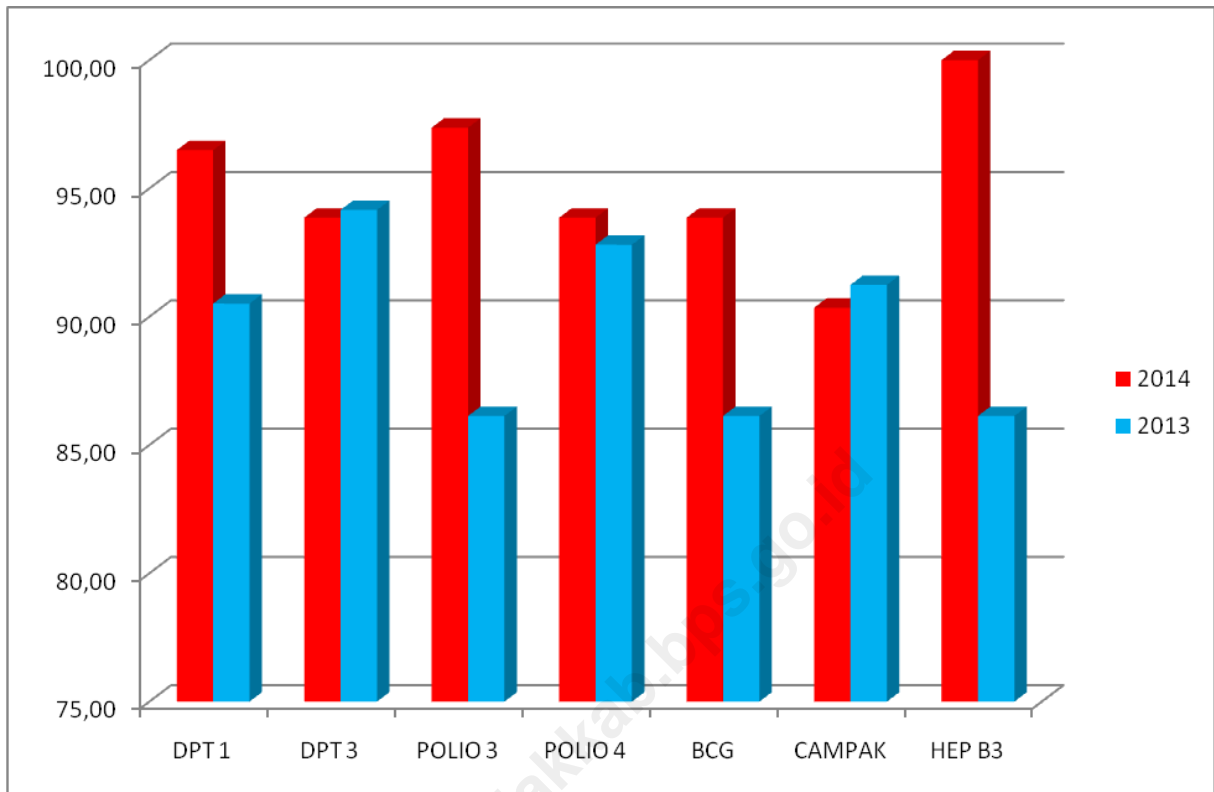
Sejalan dengan hal tersebut peran pendidikan di daerah ini dirasa sangat perlu ditingkatkan baik berupa fasilitas penunjang maupun sumber daya guru pengajar sehingga dapat menunjang kelancaran proses belajar mengajar. Dalam publikasi ini yang dapat disediakan hanya sebatas jumlah murid dan jumlah guru, sehingga analisa yang diperoleh belum dapat terinci.

4.2. KESEHATAN

Derajat kesehatan suatu masyarakat tidak lepas dari perhatian pemerintahnya terutama mengenai fasilitas kesehatan yang di sediakan. Terjaminnya kesehatan masyarakat tidak hanya diperoleh dari fasilitas kesehatan yang ada tetapi juga tersedianya tenaga kesehatan yang mencukupi. Sehingga peningkatan derajat kesehatan masyarakat dapat terpenuhi.

GRAFIK 4.1

Persentase Bayi dan Balita yang Diimunisasi Menurut Jenis
Di Kecamatan Pusako, 2013 - 2014



Tabel 4.1

**Banyak Sekolah Menurut Desa, Tingkatan dan Status
Di Kecamatan Pusako Tahun 2014**

D e s a	TK		SD	
	Negeri	Swasta	Negeri	Swasta
(1)	(2)	(3)	(4)	(5)
Sungai Berbari	-	1	1	-
Sungai Limau	-	1	1	-
Dosan	-	1	1	-
Benayah	1	-	1	-
Pebadaran	-	1	1	-
Dusun Pusaka	-	1	1	-
Perincit	-	1	1	-
Jumlah	1	6	7	-

Sumber: Kantor Cabang Dinas Pendidikan Pusako

Lanjutan Tabel 4.1

D e s a	SLTP		SMU/SMK	
	Negeri	Swasta	Negeri	Swasta
(1)	(2)	(3)	(4)	(5)
Sungai Berbari	-	-	-	-
Sungai Limau	1	-	-	-
Dosan	-	-	1	-
Benayah	1	-	-	-
Pebadaran	-	-	-	-
Dusun Pusaka	-	-	-	-
Perincit	1	-	-	-
Jumlah	3	-	1	-

Sumber: Kantor Cabang Dinas Pendidikan Pusako

Tabel 4.2

Banyak Murid Sekolah Negeri dan Swasta di Kecamatan Pusako Tahun 2014

Tingkatan Sekolah	Negeri	Swasta
(1)	(2)	(3)
1. TK	47	139
2. SD	888	-
3. SLTP	261	-
4. SMU	140	-
5. SMK	-	-
Jumlah	1.336	139

Sumber: Kantor Cabang Dinas Pendidikan Pusako

Tabel 4.3

**Banyaknya Guru, Murid dan Rasio Guru dengan Murid Sekolah Dasar (SD)
di Lingkungan Dinas Pendidikan Kecamatan Pusako Tahun 2014**

Nama Sekolah	Guru	Murid	Rasio
(1)	(2)	(3)	(4)
SDN 001 Benayah	12	201	16,75
SDN 002 Sungai Limau	11	139	12,64
SDN 003 Dosan	10	136	13,60
SDN 004 Pebadaran	11	64	5,82
SDN 005 Dusun Pusaka	14	111	7,93
SDN 006 Perincit	11	99	9
SDN 007 Sei Barbari	19	138	7,26
Jumlah	88	888	10,09

Sumber: Kantor Dinas Pendidikan Kabupaten Siak

Tabel 4.4

Banyaknya Guru, Murid dan Rasio Guru dengan Murid SLTP, SMU dan SMK di Lingkungan Dinas Pendidikan Kecamatan Pusako Tahun 2014

Nama Sekolah	Guru	Murid	Rasio
(1)	(2)	(3)	(4)
SMPN 15 Benayah	13	138	10,62
SMPN 53 Sungai Limau	10	91	9,10
SMP N 1 Satu Atap Perincit	7	32	4,57
SMAN 20 Dosan	17	140	8,24
Jumlah	47	401	8,53

Sumber: Kantor Dinas Pendidikan Kabupaten Siak

Tabel 4.5

Banyaknya Murid, Rombel dan Kelas di Kecamatan Pusako Tahun 2014

Sekolah	Jumlah Murid	Rombel	Kelas
(1)	(2)	(3)	(4)
SD	888	49	45
SLTP	261	18	18
SLTA Umum	140	6	6
SLTA Kejuruan	-	-	-
Jumlah	1.289	73	69

Sumber: Kantor Dinas Pendidikan Kabupaten Siak

Tabel 4.6

Banyak Guru menurut Status di Kecamatan Pusako Tahun 2014

Nama Sekolah	Guru	
	PNS	Honor
(1)	(2)	(3)
SD	55	24
SLTP / MTS	14	18
SMU / MA	8	9
SLTA Kejuruan	-	-
Jumlah	77	51

Sumber: Kantor Dinas Pendidikan Kabupaten Siak

Tabel 4.7

**Banyaknya Fasilitas Kesehatan Menurut Desa di Kecamatan Pusako
Tahun 2014**

DESA	Puskesmas	Puskesmas		Polindes	Posyandu
		Keliling	Pembantu		
(1)	(2)	(3)	(4)	(5)	(6)
Sungai Berbari	-	1	1	1	2
Sungai Limau	-	-	-	2	1
Dosan	-	1	-	1	2
Benayah	-	-	1	-	2
Pebadaran	1	-	-	-	-
Dusun Pusaka	-	-	-	1	1
Perincit	-	-	-	1	1
Jumlah	1	2	2	6	9

Sumber: Puskesmas Pusako

Tabel 4.8

Banyaknya Tenaga Medis di Kecamatan Pusako Tahun 2014

Tenaga Kesehatan	Jumlah
(1)	(2)
1. Dokter Spesialis	-
2. Dokter Umum	2
3. Dokter Gigi	1
4. Perawat Umum dan Perawat Gigi	11
5. Epidemiologi	1
6. Bidan	15
7. Gizi	1
8. AKK	1
9. Dukun Bayi	5
10. Asisten Apoteker	1
Jumlah	38

Sumber: Puskesmas Pusako

Tabel 4.9

Banyak Imunisasi Bayi dan Balita Berdasarkan Jenisnya Dirinci Per Desa di Kecamatan Pusako Tahun 2014

DESA	DPT 1		DPT 3		POLIO 3		POLIO 4	
	Target	Realisasi	Target	Realisasi	Target	Realisasi	Target	Realisasi
(1)	(2)	(3)	(4)	(5)	(6)	(7)	(8)	(9)
Sungai Berbari	14	14	14	13	14	13	14	13
Sungai Limau	17	17	17	17	17	16	17	17
Dosan	23	22	23	23	23	23	23	23
Benayah	26	26	26	24	26	26	26	24
Pebadaran	12	11	12	10	12	12	12	10
Dusun Pusaka	10	10	10	9	10	10	10	9
Perincit	12	10	12	11	12	11	12	11
Jumlah	114	110	114	107	114	111	114	107

Sumber: Puskesmas Pusako

Lanjutan tabel 4.9

DESA	BCG		Campak		Hep B3	
	Target	Realisasi	Target	Realisasi	Target	Realisasi
(1)	(2)	(3)	(4)	(5)	(6)	(7)
Sungai Berbari	14	12	14	14	14	14
Sungai Limau	17	16	17	15	17	17
Dosan	23	22	23	22	23	23
Benayah	26	26	26	20	26	26
Pebadaran	12	11	12	10	12	12
Dusun Pusaka	10	9	10	10	10	10
Perincit	12	11	12	12	12	12
Jumlah	114	107	114	103	114	114

Sumber: Puskesmas Pusako

Tabel 4.10

**Persentase Bayi dan Balita yang Diimunisasi Dirinci Per Desa di
Kecamatan Pusako Tahun 2014**

DESA	DPT 1	DPT 3	Polio 3	Polio 4	BCG	Campak	Hep B3
(1)	(2)	(4)	(5)	(6)	(7)	(8)	(9)
Sungai Berbari	100,00	92,86	92,86	92,86	85,71	100,00	100,00
Sungai Limau	100,00	100,00	94,12	100,00	94,12	88,24	100,00
Dosan	95,65	100,00	100,00	100,00	95,65	95,65	100,00
Benayah	100,00	92,31	100,00	92,31	100,00	76,92	100,00
Pebadaran	91,67	83,33	100,00	83,33	91,67	83,33	100,00
Dusun Pusaka	100,00	90,00	100,00	90,00	90,00	100,00	100,00
Perincit	83,33	91,67	91,67	91,67	91,67	100,00	100,00
Kecamatan Pusako	96,49	93,86	97,37	93,86	93,86	90,35	100,00

Sumber: Puskesmas Pusako

Tabel 4.11

**Jumlah dan Persentase Ibu Hamil yang Di imunisasi Dirinci Per Desa
di Kecamatan Pusako Tahun 2014**

D e s a	T T 1			T T 2		
	Target	Reali-sasi	Persen	Target	Reali-sasi	Persen
(1)	(2)	(3)	(4)	(5)	(6)	(7)
Sungai Berbari	7	5	71	7	4	57
Sungai Limau	9	7	78	9	6	67
Dosan	12	8	67	12	7	58
Benayah	13	10	77	13	5	38
Pebadaran	7	6	86	7	3	43
Dusun Pusaka	5	5	100	5	5	100
Perincit	6	4	67	6	4	67
Kecamatan Pusako	59	45	76	59	34	58

Sumber: Puskesmas Pusako

Tabel 4.12

**Rata-rata Kunjungan dan Penimbangan Balita di Kecamatan Pusako
Tahun 2014**

Rincian	Kecamatan
(1)	(2)
Jumlah Posyandu	10
Balita	597
Balita dengan KMS	551
Balita yang Ditimbang	388

Sumber: Puskesmas Pusako

Tabel 4.13

**Penduduk Menurut Jenis Sarana Air Bersih yang Dipergunakan
di Kecamatan Pusako Tahun 2014**

Rincian (1)	Kecamatan
	2014 (2)
Ledeng	-
Sumur Pempa	-
Sumur	659
Mata Air	-
Air Hujan	1.080
Sumur Bor	192
Lainnya	-
Jumlah	1.931

Sumber: Puskesmas Pusako

Tabel 4.14

**Banyaknya Persalinan Menurut Tenaga Penolong Persalinan di Kecamatan
Pusako Tahun 2013-2014**

Rincian (1)	Kecamatan Pusako	
	2013 (2)	2014 (3)
Perkiraan Jumlah Persalinan	148	118
Persalinan Ditolong Oleh Tenaga Kesehatan	134	119
Persalinan Ditolong oleh Dukun atau Anggota Keluarga Lainnya	14	0

Sumber: Puskesmas Pusako

Tabel 4.15

**Banyaknya Kunjungan 12 Macam Penderita Penyakit
di Kecamatan Pusako Tahun 2014**

Penderita Penyakit		Kasus
(1)		(2)
1	ISPA	2217
2	Gastritis	792
3	Hipertensi	598
4	Rematik	509
5	Diare	340
6	Kecelakaan dan Ruda Paksa	281
7	Asma	221
8	Dermatitis	211
9	Penyakit lain mata	205
10	Infeksi Kulit	186
11	Gangguan gigi dan penyanggah lainnya	186
12	Dispepsia	181

Sumber: Puskesmas Pusako

Tabel 4.16

**Banyaknya Tempat Peribadatan Menurut Jenis dan Desa
di Kecamatan Pusako Tahun 2014**

DESA	Mesjid	Mushalla/ Langgar	Gereja		Vihara	Pura
			Khatolik	Protestan		
(1)	(2)	(3)	(4)	(5)	(6)	(7)
Sungai Berbari	2	1	-	-	-	-
Sungai Limau	1	2	-	-	-	-
Dosan	2	1	-	-	-	-
Benayah	3	4	-	-	-	-
Pebadaran	1	1	-	-	-	-
Dusun Pusako	1	1	-	-	-	-
Perincit	2	2	-	-	-	-
Kecamatan Pusako	12	12	0	0	0	0

Sumber: KUA Kecamatan Pusako

Tabel 4.17

**Banyaknya Nikah, Thalaq, Cerai dan Rujuk Dirinci Per Desa di Kecamatan
Pusako tahun 2014**

Bulan	Nikah	Thalaq	Cerai	Rujuk	% Talaq dan cerai Terhadap Nikah & Rujuk
(1)	(2)	(3)	(4)	(5)	(6)
Sungai Berbari	3	-	-	-	-
Sungai Limau	8	1	2	-	-
Dosan	5	-	1	-	-
Benayah	13	-	3	-	-
Pebadaran	3	-	-	-	-
Dusun Pusaka	2	-	-	-	-
Perincit	6	-	-	-	-
Kecamatan Pusako	40	1	6	-	-

Sumber: KUA Kecamatan Bunga Raya

*Data cerai tidak diketahui

Tabel 4.18

**Banyak Koperasi Dirinci Menurut Tahun dan Jenisnya
di Kecamatan Pusako Tahun 2013 - 2014**

JENIS	Tahun	
	2013	2014
(1)	(2)	(3)
KUD/KOP	-	-
KOPONTREN	-	-
PERTANIAN	-	-
PERKEBUNAN	10	10
KOPPAS	-	-
PRODUSEN	1	1
Kecamatan Pusako	11	11

Sumber: Kantor Dinas Koperasi dan PKM Kabupaten Siak

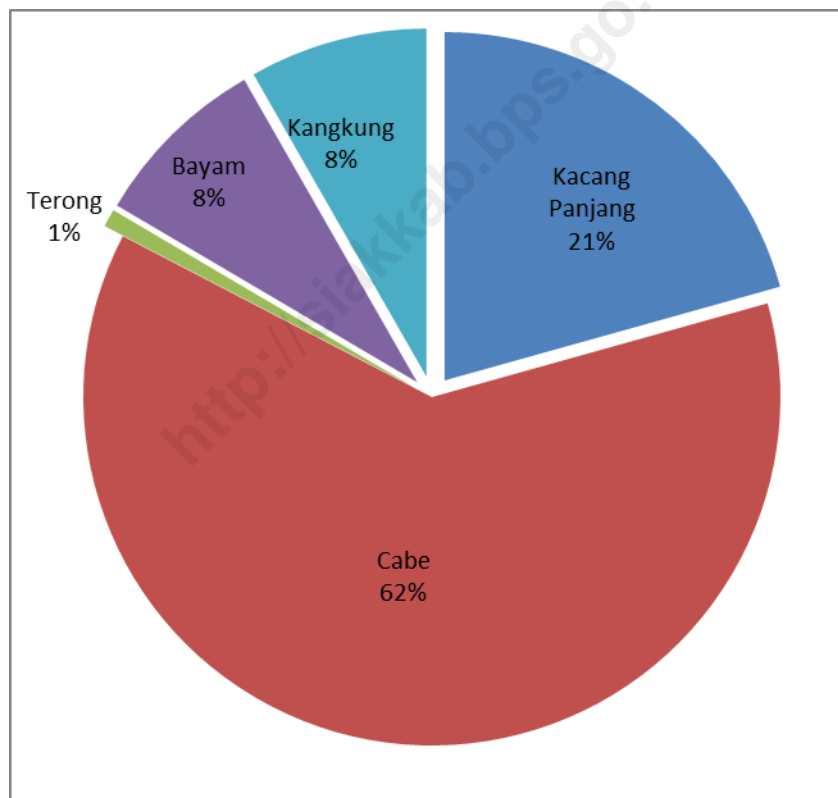
BAB V

LAHAN

Tingkat kesuburan tanah di kecamatan Pusako secara umum adalah baik dengan sebagian besar lahan pertanian digunakan untuk perkebunan. Sedangkan topografi kecamatan Pusako secara umum adalah datar.

Grafik 5.1

Persentase Hasil Sayur Mayur Menurut Komoditas di Kecamatan Pusako, 2014



Tabel 5.1

**Keadaan Desa di Kecamatan Pusako menurut Desa/Kelurahan
Tahun 2014**

DESA	Keadaan Desa		
	Geografis	Topografi	Permukaan Jalan Terluas
(1)	(2)	(3)	(4)
Sungai Berbari	Lembah/DAS	Datar	Tanah
Sungai Limau	Lembah/DAS	Datar	Aspal
Dosan	Lembah/DAS	Datar	Aspal
Benayah	Lembah/DAS	Datar	Aspal
Pebadaran	Lembah/DAS	Datar	Aspal
Dusun Pusaka	Dataran	Datar	Aspal/Beton
Perincit	Dataran	Datar	Aspal

Sumber: Kantor Camat Pusako

Tabel 5.2

Kondisi Kesuburan Lahan Dirinci Menurut Desa di Kecamatan Pusako Tahun 2014

DESA	Kondisi Kesuburan Lahan
(1)	(2)
Sungai Berbari	Subur
Sungai Limau	Subur
Dosan	Subur
Benayah	Subur
Pebadaran	Subur
Dusun Pusaka	Subur
Perincit	Subur

Sumber: Kantor Camat Pusako

Tabel 5.3

Luas Tanam, Luas Panen, Produktivitas dan Produksi Tanaman Pangan Menurut Jenis Tanaman di Kecamatan Pusako Tahun 2014

Jenis Tanaman	Luas Tanam (Ha)	Luas Panen (Ha)	Produktivitas (Kw/Ha)	Produksi (Ton)
(1)	(2)	(3)	(4)	(5)
Padi Sawah	30	-	-	-
Jagung	3	2	22,19	4,44
Kedelai	-	-	-	-
Kacang Tanah	-	-	-	-
Kacang Hijau	-	-	-	-
Ubi Kayu	14	10	262,79	262,79
Ubi Jalar	-	-	-	-

Sumber: Dinas Tanaman Pangan dan Hortikultura Kab. Siak 2105

Tabel 5.4

Luas Tanam, Luas Panen, Produktivitas dan Produksi Tanaman Sayur Mayur Menurut Jenis Tanaman di Kecamatan Pusako Tahun 2014

Jenis Tanaman	Luas Tanam (Ha)	Luas Panen (Ha)	Produktivitas (Kw/Ha)	Produksi (Ton)
(1)	(2)	(3)	(4)	(5)
Kacang Panjang	-	-	-	-
Cabe	1	-	-	-
Tomat	-	-	-	-
Terong	-	-	-	-
Ketimun	-	-	-	-
Labu Siam	-	-	-	-
Bayam	7	7	15,15	11
Kangkung	7	7	34,56	24

Sumber: Dinas Tanaman Pangan dan Hortikultura Kab. Siak 2105

Tabel 5.5

Jumlah Pohon, Luas Tanam, Luas Panen, Produktivitas dan Produksi Tanaman Buah-Buahan Menurut Jenis Tanaman di Kecamatan Pusako Tahun 2014

Jenis Tanaman	Luas Tanam Ha	Luas Panen Ha	Produktivitas (Kw/Ha)	Produksi (Ton)
(1)	(2)	(3)	(4)	(5)
Melon	-	-	-	-
Semangka	2	3	130,62	39
Blewah	-	-	-	-
Stroberi	-	-	-	-

Sumber: Dinas Tanaman Pangan dan Hortikultura Kab. Siak 2105

Tabel 5.6

Luas Tanam, Luas Panen, Produktivitas dan Produksi Tanaman Obat-obatan Menurut Jenis Tanaman di Kecamatan Pusako Tahun 2014

Jenis Tanaman	Luas Tanaman (M ²)		Produktivitas (Kg/M ²)	Produksi (Kg)
	Tanam	Panen		
(1)	(2)	(3)	(4)	(5)
Jahe	216	216	0,27	59,4
Lengkuas	224	236	0,12	28
Kunyit	529	509	0,24	124,1
Kencur	219	197	0,15	29,6
Mahkota Dewa	-	-	-	-
Sirih	-	-	-	-
Mengkudu	-	-	-	-
Temukunci	-	-	-	-
Mengkudu	-	-	-	-
Sambiloto	-	-	-	-

Sumber: Dinas Tanaman Pangan dan Hortikultura Kab. Siak 2105

Tabel 5.7

Luas Tanam, Luas Panen, Produktivitas dan Produksi Tanaman Hias Menurut Jenis Tanaman di Kecamatan Pusako Tahun 2014

LAHAN

Jenis Tanaman	Luas Tanaman (M ²)		Produktivitas (Tangkai/M ²)	Produksi	
	Akhir Tahun	Panen		Tangkai	(Kg)
(1)	(2)	(3)	(4)	(5)	
Anggrek	-	-	-	-	-
Anthurium	-	-	-	-	-
Anyelir	-	-	-	-	-
Garbera	-	-	-	-	-
Gladiol	-	-	-	-	-
Heliconia	-	-	-	-	-
Krisan	-	-	-	-	-
Mawar	-	-	-	-	-
Sedap Malam	-	-	-	-	-
Dracaena	-	-	-	-	-
Melati	-	-	-	-	-
Palem	-	-	-	-	-

Sumber: Dinas Tanaman Pangan dan Hortikultura Kab. Siak 2105

Tabel 5.8

**Luas Areal, Produktivitas dan Produksi Perkebunan Menurut Komoditi
di Kecamatan Pusako Tahun 2014**

Komoditi	Luas Areal (Ha)	Produktivitas (Ton/Ha/Th)	Produksi (Ton/Th)
(1)	(2)	(3)	(4)
Kelapa Sawit	3.268	-	9.810
Karet	112	-	100
Kelapa	30	-	25
Kopi	8	-	4
Pinang	12	-	4
Kakao	4	-	-

Sumber: Dinas Pertanian dan Perkebunan Kabupaten Siak

