



Katalog BPS.1102001.1809060

NEGERI KATON DALAM ANGKA 2013



BADAN PUSAT STATISTIK KABUPATEN PESAWARAN

NEGERI KATON DALAM ANGKA 2013

<http://pesawarankab.bps.go.id>

NEGERI KATON DALAM ANGKA 2013

Nomor Publikasi : 18095.1311
Katalog BPS : 1102001.1809060
Ukuran Buku : 15 cm x 21 cm
Jumlah Halaman : xiv + 89 halaman

Naskah : BPS Kabupaten Pesawaran

Penyunting : BPS Kabupaten Pesawaran

Gambar Sampul : BPS Kabupaten Pesawaran

Diterbitkan Oleh : BPS Kabupaten Pesawaran

Dicetak Oleh : Percetakan Sampurna Jaya

Boleh dikutip dengan menyebutkan sumbernya

LAMBANG DAERAH
KABUPATEN PESAWARAN



ARTI LAMBANG DAERAH

KABUPATEN PESAWARAN

1. PESAWARAN:

Diambil dari nama sebuah gunung yang tegak megah di bagian tengah dan barat Kabupaten Pesawaran. Kaki Gunung Pesawaran adalah Gunung Nebak atau Pematang Nebak, Pematang Tanggang dan Pematang Sukma Hilang. Di bawah gunung dan bukit inilah terhampar 7 kecamatan yang tergabung di Kabupaten Pesawaran.

2. PAYUNG :

Payung menurut arti secara harfiah sarana untuk berlindung dari terik matahari dan hujan sedangkan pengertian payung dalam konteks sarana adat istiadat (Payung Balak) adalah sebagai lambang yang identik dengan seorang Raja/Pemimpin rakyat yang harus dapat mengayomi atau melindungi rakyatnya. Payung lima ruas yang dimaksud dalam lambang ini adalah : seorang Pemimpin harus dapat mengayomi atau melindungi rakyatnya dengan senantiasa bersandarkan lima prinsip nilai dalam masyarakat adat Lampung (Piil-Pesengiri, Sakai Sambayan, Nemui-Nyimah, Nengah-Nyampur dan Bejuluk-Buadok).

3. SIGER:

Siger (Siger Pepadun dan Siger Sai batin) berwarna kuning emas yang merupakan Lambang mahkota keagungan adat dan budaya masyarakat Lampung Pepadun dan Sai Batin yang menggambarkan satu kesatuan yang tidak dapat terpisahkan.

4. PERISAI:

Memiliki arti yang mendasar memiliki falsafah pertahanan dan naungan berdasarkan Pancasila.

5. AKSARA LAMPUNG:

Tulisan "PESAWARAN" menggunakan aksara Lampung merupakan bentuk kecintaan kita masyarakat Pesawaran untuk tetap menjaga, mempelajari, menggunakan, dan melestarikan Aksara Lampung.

6. GUNUNG PESAWARAN:

Melambungkan kesuburan pegunungan daerah Pesawaran, dengan tiga puncak Gunung Betung, Gunung Pesawaran dan Gunung Ratai. Gunung Pesawaran berada di tengah dilihat dari arah Kabupaten Pesawaran.

7. PERAHU ATAU JUNG:

Melambungkan Pemerintahan yang kuat menuju suatu tata pemerintahan yang baik di masa mendatang dan menggambarkan semangat masyarakat Kabupaten Pesawaran untuk terus maju.

8. MOTO ANDAN JEJAMA:

Andan Jejama berasal dari kata “Andan” yang artinya memelihara atau menjaga dengan baik sedangkan “Jejama” artinya bersama-sama, jadi Andan Jejama memiliki arti memelihara atau menjaga dengan baik secara bersama-sama.

9. GARIS AIR LAUT:

Garis Air Laut terdiri dari tiga garis air laut biru melambungkan wilayah laut Kabupaten yang luas, kaya dan alami sebagai sumber kesejahteraan masyarakat daerah pantai, dengan kekayaan laut yang dimiliki Kabupaten Pesawaran.

10. WARNA MERAH:

Merupakan manifestasi keberanian, kebulatan tekad atas semua keinginan dan keteguhan hati seluruh masyarakat untuk berjuang sungguh-sungguh mewujudkan Kabupaten Pesawaran dan mengisinya dengan karya nyata di dalam menggapai semua harapan menuju masyarakat yang adil, makmur dan sejahtera.

11. WARNA HIJAU:

Sebagai lambang kehidupan, kesuburan tanah dan pepohonan yang Allah SWT berikan kepada masyarakat Pesawaran untuk dijaga dan dikelola demi kesejahteraan dan kemajuan bersama, juga sebagai makna kedamaian hati, ketentraman jiwa dan harmonisnya masyarakat yang hidup di Kabupaten Pesawaran.

12. WARNA PUTIH:

sebagai lambang kesucian hati, ketulusan niat, kecintaan murni untuk memulai semua langkah dalam membangun di dalam menjalankan roda pemerintahan

<http://pesawarankab.bps.go.id>

SAMBUTAN CAMAT

Puji dan syukur kami panjatkan kepada Allah SWT atas perlindungan-Nya diberi kesehatan lahir dan batin, sehingga publikasi Kecamatan Negeri Katon Dalam Angka Tahun 2013 dapat diterbitkan.

Publikasi ini menyajikan berbagai informasi dan data statistik tentang pelaksanaan program pembangunan di Kecamatan Negeri Katon, yang dihimpun dari berbagai Instansi Pemerintah maupun Swasta di Kecamatan Negeri Katon.

Untuk meningkatkan mutu data statistik yang baik, diharapkan kerjasama dan peran aktif dari berbagai instansi Pemerintah maupun Swasta. sehingga dengan demikian publikasi Kecamatan Negeri Katon Dalam Angka yang merupakan sumber informasi dapat dimanfaatkan sebagai pedoman proses perencanaan, pelaksanaan dan evaluasi pembangunan.

Ucapkan terima kasih disampaikan kepada Saudara Koordinator Statistik Kecamatan Negeri Katon atas usahanya mengumpulkan dan menyusun data untuk dipublikasi guna tersedianya data pokok di Kecamatan Negeri Katon.

Demikian atas kerjasama yang baik, semoga publikasi ini dapat bermanfaat bagi kita semua.

Negeri Katon, Oktober 2013
Camat Negeri Katon,

SYAMSUL BAHRI,S.Sos.
NIP. 19601228 198110 1 003

KATA PENGANTAR

Syukur Alhamdulillah dipanjatkan kehadirat Allah SWT atas penerbitan publikasi Kecamatan Negeri Katon Dalam Angka Tahun 2013. Publikasi ini merupakan penerbitan yang berhasil disusun oleh Koordinator Statistik Kecamatan (Mantri Statistik) Negeri Katon.

Publikasi ini memuat data-data pokok tentang potensi yang ada di Kecamatan Negeri Katon. Penyusunan dan penyajian tabel-tabel yang ada, disesuaikan dengan ketersediaan data pada sumber data. Hal ini dimaksudkan agar data yang disajikan dapat dipahami dalam penggunaan/pemanfaatannya bagi konsumen data.

Ucapan terima kasih disampaikan kepada Bapak Camat Negeri Katon dan semua pihak yang telah membantu dalam upaya pelaksanaan dan penerbitan, sehingga publikasi ini dapat diselesaikan dengan baik.

Semoga publikasi ini dapat bermanfaat bagi kita semua, guna menunjang pembangunan yang sedang dan akan kita laksanakan.

Negeri Katon, Oktober 2013

KSK Negeri Katon,

EKO PRIADI

NIP. 19661204 199003 1 002

DAFTAR ISI

-	Peta Administrasi Kabupaten Pesawaran	iii
-	Lambang Daerah Kabupaten Pesawaran.....	iv
-	Arti Lambang Daerah Kabupaten Pesawaran.....	v
-	Sambutan Camat Negeri Katon	viii
-	Kata Pengantar	ix
-	Daftar Isi	x
-	Daftar Tabel	xi
-	Penjelasan Umum	xvi
BAB I	KEADAAN GEOGRAFI DAN IKLIM.....	1
BAB II	PEMERINTAHAN	10
BAB III	PENDUDUK DAN KETENAGAKERJAAN	19
BAB IV	SOSIAL	25
BAB V	PERTANIAN	40
BAB VI	PERINDUSTRIAN DAN ENERGI	60
BAB VII	PERDAGANGAN	68
BAB VIII	TRANSPORTASI, KOMUNIKASI, DAN PARIWISATA	77
BAB IX	KEUANGAN DAN HARGA	83

DAFTAR TABEL

BAB I KEADAAN GEOGRAFI DAN IKLIM

Tabel 1.1.	Letak Kecamatan Negeri Katon Menurut Batas Wilayah , 2012 ..	3
Tabel 1.2.	Luas Kecamatan Negeri Katon Menurut Desa/Kelurahan, 2012 .	4
Tabel 1.3.	Luas Kecamatan Negeri Katon Menurut Desa/Kelurahan dan Jenis Lahan (Ha), 2012	5
Tabel 1.4.	Rata-rata Ketinggian Dari Permukaan Laut Menurut Desa /Kelurahan di Kec. Negeri Katon , 2012	6
Tabel 1.5.	Letak Geografis Menurut Desa/Kelurahan dan Pantai Bukan di Kecamatan Negeri Katon, 2012	7
Tabel 1.6.	Jarak Desa Ke Kantor Kecamatan dan Kabupaten Menurut Desa/Kelurahan, 2012	8

BAB II PEMERINTAHAN

Tabel 2.1.	Klasifikasi Desa/Kelurahan Di Kecamatan Negeri Katon Dirinci Per Desa/Kelurahan, 2012	12
Tabel 2.2.	Status Di Kecamatan Negeri Katon Menurut Desa/Kelurahan, 2012	13
Tabel 2.3.	Banyaknya Dusun, RW, dan RT Menurut Desa/Kelurahan di Kecamatan Negeri Katon, 2012	14
Tabel 2.4.	anyaknya Pamong dan Perangkat Kampung Menurut Desa/Kelurahan dan Jenis Jabatan di Kecamatan Negeri Katon, 2012	15
Tabel 2.5.	Banyaknya Pamong dan Perangkat Kampung Menurut Desa/Kelurahan dan Tingkat Pendidikan di Kecamatan Negeri Katon, 2012	16
Tabel 2.6.	Banyaknya Bangunan Rumah Menurut Desa/Kelurahan dan Kualitasnya di Kecamatan Negeri Katon, 2012	17

BAB III PENDUDUK DAN KETENAGAKERJAAN

Tabel 3.1.	Kepadatan Penduduk Menurut Desa/Kelurahan di Kecamatan Negeri Katon, 2012	21
------------	---	----

Tabel 3.2.	Jumlah Rumah Tangga dan Penduduk Menurut Desa/Kelurahan, Jenis Kelamin, dan Sex Ratio di Kecamatan Negeri Katon, 2012	22
Tabel 3.3.	Penduduk Menurut Kelompok Umur, Jenis Kelamin Dan Sex Ratio di Kecamatan Negeri Katon, 2012	23

BAB IV S O S I A L

Tabel 4.1.	Banyaknya Sekolah Menurut Desa/Kelurahan dan Tingkatannya di Kecamatan Negeri Katon, 2012	27
Tabel 4.2.	Banyaknya Sekolah, Murid, dan Guru TK Negeri dan Swasta Menurut Desa/Kelurahan di Kecamatan Negeri Katon, 2012.....	28
Tabel 4.3.	Banyaknya Sekolah dan Murid SD Negeri Menurut Desa/Kelurahan di Kecamatan Negeri Katon, 2012.....	29
Tabel 4.4.	Banyaknya Sekolah, Murid, dan Guru SLTP Swasta Menurut Desa/Kelurahan di Kecamatan Negeri Katon, 2012.....	30
Tabel 4.5.	Banyaknya Sekolah, Murid, dan Guru SLTA Negeri Menurut Desa/Kelurahan di Kecamatan Negeri Katon, 2012.....	31
Tabel 4.6.	Banyaknya Sekolah, Murid, dan Guru SMK Swasta Menurut Desa/Kelurahan di Kecamatan Negeri Katon, 2012.....	32
Tabel 4.7.	Banyaknya Sarana Kesehatan Menurut Desa/Kelurahan di Kecamatan Negeri Katon, 2012	33
Tabel 4.8.	Jumlah Tenaga Kesehatan Menurut Desa/Kelurahan di Kecamatan Negeri Katon, 2012	34
Tabel 4.9.	Banyaknya Tempat Ibadah Menurut Desa/Kelurahan di Kecamatan Negeri Katon, 2012	35
Tabel 4.10.	Banyaknya Nikah, Cerai, Talak, dan Rujuk Menurut Desa/Kelurahan di Kecamatan Negeri Katon, 2012.....	36
Tabel 4.11.	Banyaknya Sarana/Lapangan Olah Raga Menurut Desa/Kelurahan di Kecamatan Negeri Katon, 2012.....	37
Tabel 4.12.	Banyaknya Lembaga Pendidikan Non Formal Menurut Desa/Kelurahan dan Jenis Lembaga di Kecamatan Negeri Katon, 2012.....	38

BAB V PERTANIAN

Tabel 5.1.	Luas Lahan Sawah Menurut Desa/Kelurahan dan Jenis Pengairan (Ha), 2012	42
Tabel 5.2.	Luas Lahan Bukan Sawah Menurut Desa/Kelurahan dan Penggunaan (Ha), 2012)	43
Tabel 5.3.	Luas Lahan Pertanian Bukan Sawah Menurut Desa/Kelurahan dan Jenis Lahan (Ha), 2012	44
Tabel 5.4.	Luas Lahan Bukan Pertanian Bukan Sawah Menurut Desa/Kelurahan dan Penggunaannya (Ha), 2012	45
Tabel 5.5.	Luas Lahan Sawah Menurut Desa/Kelurahan dan Pengairan di Kecamatan Negeri Katon, 2012 (Hektar)	46
Tabel 5.6.	Luas Panen, Produksi, dan Produktivitas Padi (Padi Sawah dan Padi Ladang)Menurut Desa/Kelurahan di Kecamatan Negeri Katon, 2012	47
Tabel 5.7.	Luas Panen, Produksi dan Produktivitas Jagung dan Kedelai Menurut Desa/Kelurahan di Kecamatan Negeri Katon, 2012.....	48
Tabel 5.8.	Luas Tanam dan Produksi Ubi Kayu dan Ubi Jalar Menurut Desa/Kelurahan di Kecamatan Negeri Katon, 2012.....	49
Tabel 5.9.	Luas Areal, Produksi, dan Produktivitas Tanaman Perkebunan Rakyat Menurut Jenis Komoditi di Kecamatan Negeri Katon, 2012	50
Tabel 5.10.	Luas Areal dan Produksi Tanaman Kelapa Dalam Menurut Desa/Kelurahan di Kecamatan Negeri Katon, 2012.....	51
Tabel 5.11.	Luas Areal dan Produksi Tanaman Kelapa Hibrida Menurut Desa/Kelurahan di Kecamatan Negeri Katon, 2012.....	52
Tabel 5.12.	Luas Areal dan Produksi Tanaman Kelapa Sawit Menurut Desa/Kelurahan di Kecamatan Negeri Katon, 2012.....	53
Tabel 5.13.	Luas Areal dan Produksi Tanaman Karet Menurut Desa/Kelurahan di Kecamatan Negeri Katon, 2012.....	54
Tabel 5.14.	Luas Areal dan Produksi Tanaman Kakao Menurut Desa/Kelurahan di Kecamatan Negeri Katon, 2012.....	55
Tabel 5.15.	Luas Areal dan Produksi Tanaman Cabe Jamu Menurut Desa/Kelurahan di Kecamatan Negeri Katon, 2012.....	56
Tabel 5.16.	Populasi Ternak Menurut Desa/Kelurahan dan Jenis Ternak di Kecamatan Negeri Katon, 2012	57

Tabel 5.17.	Populasi Unggas Menurut Desa/Kelurahan dan Jenis Unggas di Kecamatan Negeri Katon, 2012	58
-------------	---	----

BAB VI PERINDUSTRIAN DAN ENERGI

Tabel 6.1.	Banyaknya Industri Kerajinan Rakyat Menurut Desa/Kelurahan di Kecamatan Negeri Katon, 2012	62
Tabel 6.2.	Banyaknya Tenaga Kerja Industri Kerajinan Rakyat Menurut Desa/Kelurahan di Kecamatan Negeri Katon, 2012	63
Tabel 6.3.	Banyaknya Industri Kecil Menurut Desa/Kelurahan di Kecamatan Negeri Katon, 2012	64
Tabel 6.4.	Banyaknya Tenaga Kerja Industri Kecil Menurut Desa/Kelurahan di Kecamatan Negeri Katon, 2012	65
Tabel 6.5.	Banyaknya Usaha Pertambangan/Penggalian Menurut Desa/Kelurahan di Kecamatan Negeri Katon, 2012	66

BAB VII PERDAGANGAN

Tabel 7.1.	Banyaknya Fasilitas Sarana Perdagangan Menurut Desa/Kelurahan di Kecamatan Negeri Katon, 2012	70
Tabel 7.2.	Banyaknya Pasar Menurut Desa/Kelurahan dan Jenis Bangunan di Kecamatan Negeri Katon, 2012	72
Tabel 7.3.	Banyaknya Jasa Perusahaan dan Jasa Perorangan Menurut Desa/Kelurahan dan Jenis Usaha di Kecamatan Negeri Katon, 2012	73
Tabel 7.4.	Banyaknya Jasa Persewaan Peralatan Pesta Menurut Desa/Kelurahan dan Jenis Persewaan di Kecamatan Negeri Katon, 2012	74
Tabel 7.5.	Banyaknya Jasa Reparasi dan Perbaikan Menurut Desa/Kelurahan di Kecamatan Negeri Katon, 2012	75

BAB VIII TRANSPORTASI, KOMUNIKASI, DAN PARIWISATA

Tabel 8.1.	Panjang Jalan Desa (Km) Menurut Desa/Kelurahan dan Klasifikasi Jalan di Kecamatan Negeri Katon, 2012	79
Tabel 8.2.	Panjang Jalan Desa (Km) Menurut Desa/Kelurahan dan Kondisi Jalan di Kecamatan Negeri Katon, 2012	80

Tabel 8.3.	Banyaknya Kendaraan Menurut Desa/Kelurahan di Kecamatan Negeri Katon, 2012	81
------------	--	----

BAB IX KEUANGAN DAN HARGA

Tabel 9.1.	Target dan Realisasi Pajak Bumi dan Bangunan Menurut Desa/Kelurahan di Kecamatan Negeri Katon, 2012.....	85
Tabel 9.2.	Banyaknya Bank dan Koperasi di Kecamatan Menurut Desa/Kelurahan di Kecamatan Negeri Katon, 2012.....	86
Tabel 9.2.	Harga Konsumen Ikan Segar Menurut Jenis Ikan per Bulan di Kecamatan Negeri Katon (Rp/Kg), 2012	87
Tabel 9.2.	Harga Konsumen Ikan Kering Menurut Jenis Ikan per Bulan di Kecamatan Negeri Katon (Rp/Kg), 2012	88

PENJELASAN UMUM

Tanda-tanda, satuan-satuan dan lain-lainnya yang digunakan dalam publikasi ini adalah sebagai berikut:

1. TANDA-TANDA

Data belum tersedia.....	: ...
Data tidak tersedia.....	: -
Data dapat diabaikan.....	: 0
Tanda decimal.....	: ,
Rupiah.....	: Rp.
Meter.....	: m
Meter Persegi.....	: m ²
Meter Kubik.....	: m ³
Kilometer.....	: km
Kilometer	: km ²
Hektar.....	: Ha
Kuintal.....	: ku
Kilogram.....	: kg
Persen.....	: %

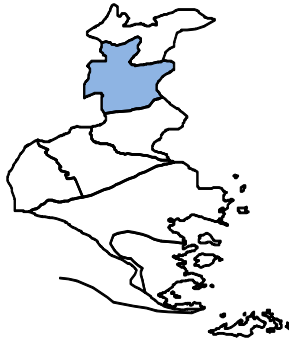
2. SATUAN

Meter (m).....	: 100 cm
Kilometer (km).....	: 1.000 m
Kuintal (ku).....	: 100 kg
Ton.....	: 1.000 kg

Satuan lain : ekor

I. KEADAAN GEOGRAFI DAN IKLIM





Tabel 1.1. Letak Kecamatan Negeri Katon Menurut Batas Wilayah, 2012

Arah Mata Angin	Batas-Batas
(1)	(2)
Utara	Kecamatan Tegineneng Kabupaten Pesawaran
Timur	Kecamatan Natar Kabupaten Lampung Selatan
Selatan	Kecamatan Gedong Tataan Kabupaten Pesawaran
Barat	Kecamatan Sukoharjo Kabupaten Tanggamus

Sumber : Kantor Kecamatan Negeri Katon

Tabel 1.2. Luas Kecamatan Negeri Katon Menurut Desa/Kelurahan, 2012

Desa / Kelurahan	Luas		Persentase
	Km ²	Ha	
(1)	(2)	(3)	(4)
1. Purworejo	3,75	375	2,64
2. Kagunganratu	10,50	1 050	7,39
3. Pujorahayu	6,70	670	4,71
4. Kalirejo	6,05	605	4,26
5. Tanjung Rejo	10,02	1 002	7,05
6. Negerikatun	3,00	300	2,11
7. Negarasaka	6,00	600	4,22
8. Pejambon	7,15	715	5,03
9. Halangan Ratu	7,90	790	5,56
10. Trisno Maju	10,38	1 038	7,30
11. Lumbi Rejo	12,00	1 200	8,44
12. Roworejo	12,00	1 200	8,44
13. Sidomulyo	10,61	1 061	7,46
14. Poncokresno	11,69	1 169	8,22
15. Tri Rahayu	7,50	750	5,28
16. Sinarbandung	3,50	350	2,46
17. Bangun Sari	3,63	363	2,55
18. Karangrejo	3,75	375	2,64
19. Negeri Ulangan Jaya	6,00	600	4,22
Jumlah	142,13	14 213	100,00

Sumber : Kantor Kecamatan Negeri Katon

Tabel 1.3. Luas Kecamatan Negeri Katon Menurut Desa/Kelurahan dan Jenis Lahan (Ha), 2012

Desa / Kelurahan	Lahan Sawah	Lahan Bukan Sawah	Jumlah
(1)	(2)	(3)	(3)
1. Purworejo	213	162	375
2. Kagunganratu	380	670	1 050
3. Pujorahayu	240	430	670
4. Kalirejo	249	356	605
5. Tanjung Rejo	748	254	1 002
6. Negerikatun	122	178	300
7. Negarasaka	40	560	600
8. Pejambon	65	650	715
9. Halangan Ratu	126	664	790
10. Trisno Maju	100	938	1 038
11. Lumbi Rejo	237	963	1 200
12. Roworejo	327	873	1 200
13. Sidomulyo	560	501	1 061
14. Poncokresno	278	891	1 169
15. Tri Rahayu	200	550	750
16. Sinarbandung	105	245	350
17. Bangun Sari	47	316	363
18. Karangrejo	204	171	375
19. Negeri Ulangan Jaya	27	573	600
Jumlah	4 268	9 945	14 213

Sumber : Kantor Kecamatan Negeri Katon

Tabel 1.4. Rata-Rata Ketinggian dari Permukaan Laut Menurut Desa/Kelurahan di Kecamatan Negeri Katon, 2012

Desa / Kelurahan	Rata-rata Ketinggian (meter)
(1)	(2)
1. Purworejo	175
2. Kagunganratu	175
3. Pujorahayu	200
4. Kalirejo	200
5. Tanjung Rejo	200
6. Negerikatun	200
7. Negarasaka	200
8. Pejambon	200
9. Halangan Ratu	200
10. Trisno Maju	200
11. Lumbi Rejo	200
12. Roworejo	200
13. Sidomulyo	200
14. Poncokresno	200
15. Tri Rahayu	250
16. Sinarbandung	250
17. Bangun Sari	200
18. Karangrejo	250
19. Negeri Ulangan Jaya	200
Ketinggian Ibukota Kecamatan	200

Sumber : Kantor Kecamatan Negeri Katon

Tabel 1.5. Letak Geografis Menurut Desa/Kelurahan dan Pantai Bukan Pantai di Kecamatan negeri katon, 2012

Desa / Kelurahan	Pantai	Bukan Pantai		
		Lembah/DAS	Lereng/Bukit	Dataran
(1)	(2)	(3)	(4)	(5)
1. Purworejo				v
2. Kagunganratu				v
3. Pujorahayu				v
4. Kalirejo				v
5. Tanjung Rejo				v
6. Negerikatun				v
7. Negarasaka				v
8. Pejambon				v
9. Halangan Ratu				v
10. Trisno Maju				v
11. Lumbi Rejo				v
12. Roworejo				v
13. Sidomulyo				v
14. Poncokresno				v
15. Tri Rahayu				v
16. Sinarbandung				v
17. Bangun Sari				v
18. Karangrejo				v
19. Negeri Ulangan Jaya				v

Sumber : Kantor Kecamatan Negeri Katon

Tabel 1.6. Jarak Desa ke Kecamatan, Kabupaten dan Provinsi Menurut Desa/Kelurahan, 2012

Desa / Kelurahan	Jarak ke Kantor (Km)	
	Kecamatan	Kabupaten
(1)	(2)	(3)
1. Purworejo	5,00	7,00
2. Kagunganratu	8,00	6,00
3. Pujorahayu	7,00	8,00
4. Kalirejo	7,00	8,00
5. Tanjung Rejo	7,00	9,00
6. Negerikatun	3,00	9,00
7. Negarasaka	8,00	15,00
8. Pejambon	7,00	13,00
9. Halangan Ratu	7,00	13,00
10. Trisno Maju	5,00	13,00
11. Lumbi Rejo	8,00	14,00
12. Roworejo	8,00	15,00
13. Sidomulyo	8,00	15,00
14. Poncokresno	10,00	20,00
15. Tri Rahayu	13,00	22,00
16. Sinarbandung	12,00	23,00
17. Bangun Sari	12,00	19,00
18. Karangrejo	5,00	7,00
19. Negeri Ulangan Jaya	8,00	19,00
Rata-Rata	7,79	13,42

Sumber : Kantor Kecamatan Negeri Katon

II. PEMERINTAHAN



Tabel 2.1. Klasifikasi Desa Menurut Desa/Kelurahan di Kecamatan Negeri Katon, 2012

Desa / Kelurahan	Klasifikasi Desa		
	Swadaya	Swakarya	Swasembada
(1)	(2)	(3)	(4)
1. Purworejo	v		
2. Kagunganratu	v		
3. Pujorahayu	v		
4. Kalirejo	v		
5. Tanjung Rejo	v		
6. Negerikatun	v		
7. Negarasaka	v		
8. Pejambon	v		
9. Halangan Ratu	v		
10. Trisno Maju	v		
11. Lumbi Rejo	v		
12. Roworejo	v		
13. Sidomulyo	v		
14. Poncokresno	v		
15. Tri Rahayu	v		
16. Sinarbandung	v		
17. Bangun Sari	v		
18. Karangrejo	v		
19. Negeri Ulangan Jaya	v		

Sumber : Kantor Kecamatan Negeri Katon

Tabel 2.2. Status Desa di Kecamatan Negeri Katon Dirinci per Desa/Kelurahan, 2012

Desa / Kelurahan	Status Desa	
	Definitif	Persiapan
(1)	(2)	(3)
1. Purworejo	v	v
2. Kagunganratu	v	v
3. Pujorahayu	v	v
4. Kalirejo	v	v
5. Tanjung Rejo	v	v
6. Negerikatun	v	v
7. Negarasaka	v	v
8. Pejambon	v	v
9. Halangan Ratu	v	v
10. Trisno Maju	v	v
11. Lumbi Rejo	v	v
12. Roworejo	v	v
13. Sidomulyo	v	v
14. Poncokresno	v	v
15. Tri Rahayu	v	v
16. Sinarbandung	v	v
17. Bangun Sari	v	v
18. Karangrejo	v	v
19. Negeri Ulangan Jaya	v	v

Sumber : Kantor Kecamatan Negeri Katon

Tabel 2.3. Banyaknya Dusun, Rukun Warga (RW) dan Rukun Tetangga (RT)
Menurut Desa/Kelurahan di Kecamatan Negeri Katon, 2012

Desa / Kelurahan	Dusun	RW	RT
(1)	(2)	(3)	(4)
1. Purworejo	3	0	10
2. Kagunganratu	4	0	15
3. Pujorahayu	3	0	4
4. Kalirejo	5	0	13
5. Tanjung Rejo	10	0	20
6. Negerikatun	4	0	8
7. Negarasaka	4	0	14
8. Pejambon	5	0	5
9. Halangan Ratu	5	0	14
10. Trisno Maju	7	0	19
11. Lumbi Rejo	6	0	14
12. Roworejo	9	0	19
13. Sidomulyo	8	0	15
14. Poncokresno	12	0	26
15. Tri Rahayu	8	0	16
16. Sinarbandung	8	0	9
17. Bangun Sari	6	0	14
18. Karangrejo	8	0	12
19. Negeri Ulangan Jaya	4	0	10
Jumlah	119	0	257

Sumber : Kantor Kecamatan Negeri Katon

Tabel 2.4. Banyaknya Pamong dan Perangkat Kampung Menurut Desa/Kelurahan dan Jumlah di Kecamatan Negeri Katon, 2012

Desa / Kelurahan	Kades/Sekdes	Kepala Urusan	Kepala Dusun
(1)	(2)	(3)	(4)
1. Purworejo	1	5	3
2. Kagunganratu	1	5	4
3. Pujorahayu	1	5	3
4. Kalirejo	1	5	5
5. Tanjung Rejo	1	5	10
6. Negerikatun	1	5	4
7. Negarasaka	1	5	4
8. Pejambon	1	5	5
9. Halangan Ratu	1	5	5
10. Trisno Maju	1	5	7
11. Lumbi Rejo	1	5	6
12. Roworejo	1	5	9
13. Sidomulyo	1	5	8
14. Poncokresno	1	5	12
15. Tri Rahayu	1	5	8
16. Sinarbandung	1	5	8
17. Bangun Sari	1	5	6
18. Karangrejo	1	5	8
19. Negeri Ulangan Jaya	1	5	4
Jumlah	19	95	119

Sumber : Kantor Kecamatan Negeri Katon

Tabel 2.5. Banyaknya Pamong dan Perangkat Kampung Menurut Desa/Kelurahan dan Tingkat Pendidikan di Kecamatan Negeri Katon, 2012

Desa / Kelurahan	SD	SLTP	SLTA
(1)	(2)	(3)	(4)
1. Purworejo	0	6	3
2. Kagunganratu	2	4	4
3. Pujorahayu	0	6	3
4. Kalirejo	1	4	6
5. Tanjung Rejo	4	6	6
6. Negerikatun	2	4	4
7. Negarasaka	3	3	4
8. Pejambon	4	4	3
9. Halangan Ratu	3	3	5
10. Trisno Maju	2	4	7
11. Lumbi Rejo	3	4	5
12. Roworejo	2	4	9
13. Sidomulyo	4	4	6
14. Poncokresno	2	7	9
15. Tri Rahayu	4	4	6
16. Sinarbandung	5	4	5
17. Bangun Sari	2	4	6
18. Karangrejo	1	8	5
19. Negeri Ulangan Jaya	2	5	3
Jumlah	46	88	99

Sumber : Kantor Kecamatan Negeri Katon

Tabel 2.6. Banyaknya Bangunan Rumah Menurut Desa/Kelurahan dan Kualitasnya di Kecamatan Negeri Katon, 2012

Desa / Kelurahan	Kualitas bangunan		
	Permanen	Semi Permanen	Bukan Permanen
(1)	(2)	(3)	(4)
1. Purworejo	569	0	122
2. Kagunganratu	142	0	112
3. Pujorahayu	688	0	114
4. Kalirejo	568	0	316
5. Tanjung Rejo	718	0	193
6. Negerikatun	428	0	110
7. Negarasaka	299	0	192
8. Pejambon	610	0	171
9. Halangan Ratu	276	0	340
10. Trisno Maju	686	0	395
11. Lumbi Rejo	660	0	105
12. Roworejo	544	0	201
13. Sidomulyo	716	0	245
14. Poncokresno	870	0	322
15. Tri Rahayu	459	0	327
16. Sinarbandung	493	0	60
17. Bangun Sari	517	0	110
18. Karangrejo	268	0	512
19. Negeri Ulangan Jaya	368	0	167
Jumlah	9 879	0	4 114

Sumber : Kantor Kecamatan Negeri Katon

III. PENDUDUK DAN KETENAGAKERJAAN



<http://psas.go.id>

Tabel 3.1. Kepadatan Penduduk Menurut Desa/Kelurahan di Kecamatan Negeri Katon, 2012

Desa / Kelurahan	Luas (Km ²)	Penduduk (Jiwa)	Kepadatan Penduduk (Jiwa/Km ²)
(1)	(2)	(3)	(4)
1. Purworejo	3.75	2 864	763.73
2. Kagunganratu	10.50	1 188	113.14
3. Pujorahayu	6.70	2 973	443.77
4. Kalirejo	6.05	3 910	646.28
5. Tanjung Rejo	10.02	4 409	440.02
6. Negerikatun	3.00	2 519	839.67
7. Negarasaka	6.00	2 610	434.96
8. Pejambon	7.15	3 240	453.15
9. Halangan Ratu	7.90	3 121	395.06
10. Trisno Maju	10.38	3 998	385.16
11. Lumbi Rejo	12.00	3 864	322.00
12. Roworejo	12.00	4 646	387.17
13. Sidomulyo	10.61	4 352	410.18
14. Poncokresno	11.69	4 893	418.56
15. Tri Rahayu	7.50	3 400	453.33
16. Sinarbandung	3.50	2 237	639.14
17. Bangun Sari	3.63	3 497	963.36
18. Karangrejo	3.75	2 949	786.34
19. Negeri Ulangan Jaya	6.00	1 956	326.04
Jumlah	142.13	62 626	440.62

Sumber : Kantor Kecamatan Negeri Katon dan Badan Pusat Statistik Kabupaten Pesawaran

Tabel 3.2. Jumlah Rumah Tangga dan Penduduk Menurut Desa/Kelurahan, Jenis Kelamin, dan Sex Ratio di Kecamatan Negeri Katon, 2012

Desa / Kelurahan	Rumah Tangga	Laki-laki	Perempuan	Jumlah	Sex Ratio
(1)	(2)	(3)	(4)	(5)	(6)
1. Purworejo	770	1 464	1 400	2 864	104,57
2. Kagunganratu	325	618	570	1 188	108,42
3. Pujorahayu	767	1 546	1 428	2 973	108,27
4. Kalirejo	1 014	2 044	1 866	3 910	109,54
5. Tanjung Rejo	1 170	2 232	2 177	4 409	102,53
6. Negerikatun	640	1 223	1 296	2 519	94,37
7. Negarasaka	677	1 372	1 237	2 610	110,92
8. Pejambon	857	1 685	1 555	3 240	108,36
9. Halangan Ratu	716	1 618	1 503	3 121	107,65
10. Trisno Maju	1 109	2 028	1 970	3 998	102,94
11. Lumbi Rejo	982	1 946	1 918	3 864	101,46
12. Roworejo	1 270	2 365	2 281	4 646	103,68
13. Sidomulyo	1 195	2 279	2 073	4 352	109,94
14. Poncokresno	1 371	2 560	2 333	4 893	109,73
15. Tri Rahayu	914	1 741	1 659	3 400	104,94
16. Sinarbandung	567	1 148	1 089	2 237	105,42
17. Bangun Sari	947	1 786	1 711	3 497	104,38
18. Karangrejo	833	1 527	1 421	2 949	107,45
19. Negeri Ulangan Jaya	544	1 017	940	1 956	108,18
Jumlah	16 668	32 199	30 427	62 626	105,82

Sumber: Badan Pusat Statistik Kabupaten Pesawaran

Tabel 3.3. Penduduk Menurut Kelompok Umur, Jenis Kelamin, dan Sex Ratio di Kecamatan negeri katon, 2012

Kelompok Umur	Laki-laki	Perempuan	Jumlah	Sex Ratio
(1)	(2)	(3)	(4)	(5)
0 - 4	2 880	2 621	5 501	109,88
5 - 9	2 948	2 724	5 672	108,22
10 - 14	3 157	2 981	6 138	105,90
15 - 19	2 663	2 416	5 079	110,22
20 - 24	2 307	2 261	4 568	102,03
25 - 29	2 750	2 673	5 423	102,88
30 - 34	2 964	2 878	5 842	102,99
35 - 39	2 598	2 467	5 065	105,31
40 - 44	2 225	1 953	4 178	113,93
45 - 49	1 977	1 953	3 930	101,23
50 - 54	1 622	1 491	3 113	108,79
55 - 59	1 168	977	2 145	119,55
60 - 64	805	822	1 627	97,93
65 - 69	736	720	1 456	102,22
70 - 74	591	668	1 259	88,47
75 +	808	822	1 630	98,30
Jumlah	32 199	30 427	62 626	105,82

Sumber: Badan Pusat Statistik Kabupaten Pesawaran

IV. SOSIAL



Tabel 4.1. Banyaknya Sekolah Menurut Desa/Kelurahan dan Tingkatannya di Kecamatan Negeri Katon, 2012

Desa / Kelurahan	T K		S D		SLTP		SLTA		SMK	
	Negeri	Swasta	Negeri	Swasta	Negeri	Swasta	Negeri	Swasta	Negeri	Swasta
	(1)	(2)	(3)	(4)	(5)	(6)	(7)	(8)	(9)	(10)
1. Purworejo	0	1	3	1	0	1	0	0	1	0
2. Kagunganratu	0	0	1	0	0	0	0	0	0	0
3. Pujorahayu	0	1	4	1	0	0	0	0	0	0
4. Kalirejo	0	1	2	1	0	0	0	1	0	1
5. Tanjung Rejo	0	3	3	3	1	0	0	0	0	0
6. Negerikatun	0	0	3	0	0	0	0	0	0	0
7. Negarasaka	0	1	3	1	0	1	0	0	0	0
8. Pejambon	1	0	1	0	0	1	1	0	0	0
9. Halangan Ratu	0	0	3	0	0	2	0	0	0	0
10. Trisno Maju	0	2	4	2	0	0	0	0	0	0
11. Lumbi Rejo	0	3	2	3	1	0	0	0	0	0
12. Roworejo	1	2	3	2	0	0	0	0	0	0
13. Sidomulyo	0	1	2	1	0	0	1	0	0	0
14. Poncokresno	0	2	6	2	1	0	0	0	0	0
15. Tri Rahayu	0	1	3	1	0	0	0	0	0	0
16. Sinarbandung	0	2	1	2	0	0	0	0	0	0
17. Bangun Sari	0	1	2	1	1	0	0	0	0	0
18. Karangrejo	0	1	1	1	1	0	0	0	0	0
19. Negeri Ulangan Jaya	0	0	1	0	1	0	0	0	0	0
Jumlah	2	22	48	22	6	5	2	1	1	1

Sumber : Cabdin Pendidikan Kecamatan Negeri Katon

Tabel 4.2. Banyaknya Sekolah, Murid, dan Guru TK Negeri dan Swasta Menurut Desa/Kelurahan di Kecamatan Negeri Katon , 2012

Desa / Kelurahan	Sekolah		Murid		Guru	
	Negeri	Swasta	Negeri	Swasta	Negeri	Swasta
(1)	(2)		(3)	(4)	(6)	(7)
1. Purworejo	0	1	0	21	0	1
2. Kagunganratu	0	0	0	0	0	0
3. Pujorahayu	0	1	0	25	0	1
4. Kalirejo	0	1	0	23	0	1
5. Tanjung Rejo	0	3	0	56	0	3
6. Negerikatun	0	0	0	0	0	0
7. Negarasaka	0	1	0	22	0	1
8. Pejambon	1	0	32	0	1	0
9. Halangan Ratu	0	0	0	0	0	0
10. Trisno Maju	0	2	0	40	0	2
11. Lumbi Rejo	0	3	0	54	0	3
12. Roworejo	1	2	35	43	1	2
13. Sidomulyo	0	1	0	22	0	1
14. Poncokresno	0	2	0	38	0	2
15. Tri Rahayu	0	1	0	32	0	1
16. Sinarbandung	0	2	0	38	0	2
17. Bangun Sari	0	1	0	28	0	1
18. Karangrejo	0	1	0	24	0	1
19. Negeri Ulangan Jaya	0	0	0	0	0	0
Jumlah	2	22	67	466	2	22

Sumber : Cabdin Pendidikan Kecamatan Negeri Katon

Tabel 4.3. Banyaknya Sekolah dan Murid SD Negeri Menurut Desa/Kelurahan di Kecamatan Negeri Katon, 2012

Desa / Kelurahan	Sekolah	Murid		
		Laki-laki	Perempuan	Jumlah
(1)	(2)	(3)	(4)	(5)
1. Purworejo	3	253	218	471
2. Kagunganratu	1	50	36	86
3. Pujorahayu	4	408	328	736
4. Kalirejo	2	270	209	479
5. Tanjung Rejo	3	329	284	613
6. Negerikatun	3	145	158	303
7. Negarasaka	3	260	248	508
8. Pejambon	1	185	158	343
9. Halangan Ratu	3	172	133	305
10. Trisno Maju	4	251	253	504
11. Lumbi Rejo	2	113	105	218
12. Roworejo	3	322	299	621
13. Sidomulyo	2	100	98	198
14. Poncokresno	6	286	272	558
15. Tri Rahayu	3	245	214	459
16. Sinarbandung	1	135	112	247
17. Bangun Sari	2	163	162	325
18. Karangrejo	1	65	40	105
19. Negeri Ulangan Jaya	1	45	39	84
Jumlah	48	3 797	3 366	7 163

Sumber : Cabdin Pendidikan Kecamatan Negeri Katon

Tabel 4.4. Banyaknya Sekolah, Murid, dan Guru SLTP Swasta Menurut Desa/Kelurahan di Kecamatan Negeri Katon, 2012

Desa / Kelurahan	Sekolah	Murid			Guru			Rasio Murid-Guru
		Laki-laki	Perempuan	Jumlah	Laki-laki	Perempuan	Jumlah	
(1)	(2)	(3)	(4)	(5)	(6)	(7)	(8)	(9)
1. Purworejo	1	100	84	184	3	3	6	30,67
2. Kagunganratu	0	0	0	0	0	0	0	0,00
3. Pujorahayu	0	0	0	0	0	0	0	0,00
4. Kalirejo	0	0	0	0	0	0	0	0,00
5. Tanjung Rejo	0	0	0	0	0	0	0	0,00
6. Negerikatun	0	0	0	0	0	0	0	0,00
7. Negarasaka	1	48	52	100	2	3	5	20,00
8. Pejambon	1	130	115	245	4	2	6	40,83
9. Halangan Ratu	2	37	32	69	2	2	4	17,25
10. Trisno Maju	0	0	0	0	0	0	0	0,00
11. Lumbi Rejo	0	0	0	0	0	0	0	0,00
12. Roworejo	0	0	0	0	0	0	0	0,00
13. Sidomulyo	0	0	0	0	0	0	0	0,00
14. Poncokresno	0	0	0	0	0	0	0	0,00
15. Tri Rahayu	0	0	0	0	0	0	0	0,00
16. Sinarbandung	0	0	0	0	0	0	0	0,00
17. Bangun Sari	0	0	0	0	0	0	0	0,00
18. Karangrejo	0	0	0	0	0	0	0	0,00
19. Negeri Ulangan Jaya	0	0	0	0	0	0	0	0,00
Jumlah	5	315	283	598	11	10	21	28,48

Sumber : Cabdin Pendidikan Kecamatan Negeri Katon

Tabel 4.5. Banyaknya Sekolah, Murid, dan Guru SLTA Negeri Menurut Desa/Kelurahan di Kecamatan Negeri Katon, 2012

Desa / Kelurahan	Sekolah	Murid			Guru			Rasio Murid-Guru
		Laki-laki	Perempuan	Jumlah	Laki-laki	Perempuan	Jumlah	
(1)	(2)	(3)	(4)	(5)	(6)	(7)	(8)	(9)
1. Purworejo	0	0	0	0	0	0	0	0,00
2. Kagunganratu	0	0	0	0	0	0	0	0,00
3. Pujorahayu	0	0	0	0	0	0	0	0,00
4. Kalirejo	0	0	0	0	0	0	0	0,00
5. Tanjung Rejo	0	0	0	0	0	0	0	0,00
6. Negerikatun	0	0	0	0	0	0	0	0,00
7. Negarasaka	0	0	0	0	0	0	0	0,00
8. Pejambon	1	49	54	103	4	2	6	17,17
9. Halangan Ratu	0	0	0	0	0	0	0	0,00
10. Trisno Maju	0	0	0	0	0	0	0	0,00
11. Lumbi Rejo	0	0	0	0	0	0	0	0,00
12. Roworejo	0	0	0	0	0	0	0	0,00
13. Sidomulyo	1	163	128	291	4	2	6	48,50
14. Poncokresno	0	0	0	0	0	0	0	0,00
15. Tri Rahayu	0	0	0	0	0	0	0	0,00
16. Sinarbandung	0	0	0	0	0	0	0	0,00
17. Bangun Sari	0	0	0	0	0	0	0	0,00
18. Karangrejo	0	0	0	0	0	0	0	0,00
19. Negeri Ulangan Jaya	0	0	0	0	0	0	0	0,00
Jumlah	2	212	182	394	8	4	12	32,83

Sumber : Cabdin Pendidikan Kecamatan Negeri Katon

Tabel 4.6. Banyaknya Sekolah, Murid, dan Guru SMK Swasta Menurut Desa/Kelurahan di Kecamatan Negeri Katon, 2012

Desa / Kelurahan	Sekolah	Murid			Guru			Rasio Murid-Guru
		Laki-laki	Perempuan	Jumlah	Laki-laki	Perempuan	Jumlah	
(1)	(2)	(3)	(4)	(5)	(6)	(7)	(8)	(9)
1. Purworejo	0	0	0	0	0	0	0	0,00
2. Kagunganratu	0	0	0	0	0	0	0	0,00
3. Pujorahayu	0	0	0	0	0	0	0	0,00
4. Kalirejo	1	97	45	142	3	2	5	28,40
5. Tanjung Rejo	0	0	0	0	0	0	0	0,00
6. Negerikatun	0	0	0	0	0	0	0	0,00
7. Negarasaka	0	0	0	0	0	0	0	0,00
8. Pejambon	0	0	0	0	0	0	0	0,00
9. Halangan Ratu	0	0	0	0	0	0	0	0,00
10. Trisno Maju	0	0	0	0	0	0	0	0,00
11. Lumbi Rejo	0	0	0	0	0	0	0	0,00
12. Roworejo	0	0	0	0	0	0	0	0,00
13. Sidomulyo	0	0	0	0	0	0	0	0,00
14. Poncokresno	0	0	0	0	0	0	0	0,00
15. Tri Rahayu	0	0	0	0	0	0	0	0,00
16. Sinarbandung	0	0	0	0	0	0	0	0,00
17. Bangun Sari	0	0	0	0	0	0	0	0,00
18. Karangrejo	0	0	0	0	0	0	0	0,00
19. Negeri Ulangan Jaya	0	0	0	0	0	0	0	0,00
Jumlah	1	97	45	142	3	2	5	28,40

Sumber : Cabdin Pendidikan Kecamatan Negeri Katon

Tabel 4.7. Banyaknya Sarana Kesehatan Menurut Desa/Kelurahan di Kecamatan Negeri Katon, 2012

Desa / Kelurahan	Rumah Bersalin	Puskesmas Induk	Puskesmas Pembantu	Apotik	Klinik/Balai Pengobatan	Posyandu	Poskesdes
(1)	(2)	(3)	(4)	(5)	(6)	(7)	(8)
1. Purworejo	0	0	0	0	0	2	0
2. Kagunganratu	0	0	0	0	0	1	0
3. Pujorahayu	0	0	0	0	0	2	0
4. Kalirejo	0	1	0	0	0	2	0
5. Tanjung Rejo	0	0	0	0	0	4	0
6. Negerikatun	0	0	0	0	0	2	0
7. Negarasaka	0	0	0	0	0	2	0
8. Pejambon	0	0	1	0	0	2	0
9. Halangan Ratu	0	0	0	0	0	3	0
10. Trisno Maju	0	0	1	0	0	5	0
11. Lumbi Rejo	0	0	0	0	0	5	0
12. Roworejo	0	1	0	0	0	7	0
13. Sidomulyo	0	0	0	0	0	8	0
14. Poncokresno	0	0	1	0	0	7	0
15. Tri Rahayu	0	0	0	0	0	3	0
16. Sinarbandung	0	0	0	0	0	3	0
17. Bangun Sari	0	0	1	0	0	5	0
18. Karangrejo	0	0	0	0	0	2	0
19. Negeri Ulangan Jaya	0	0	0	0	0	3	0
Jumlah	0	2	4	0	0	68	0

Sumber : Puskesmas Kecamatan Negeri Katon

Tabel 4.8. Jumlah Tenaga Kesehatan Menurut Desa/Kelurahan di Kecamatan Negeri Katon, 2012

Desa / Kelurahan	Dokter Umum	Dokter Spesialis	Dokter Gigi	Bidan	Perawat/M antri	Dukun Bayi
(1)	(2)	(3)	(4)	(5)	(6)	(7)
1. Purworejo	0	0	0	2	0	0
2. Kagunganratu	0	0	0	1	0	0
3. Pujorahayu	0	0	0	3	0	1
4. Kalirejo	1	0	0	2	1	2
5. Tanjung Rejo	0	0	0	1	0	3
6. Negerikatun	0	0	0	0	0	2
7. Negarasaka	0	0	0	1	0	3
8. Pejambon	0	0	0	2	0	4
9. Halangan Ratu	0	0	0	1	0	1
10. Trisno Maju	0	0	0	2	0	5
11. Lumbi Rejo	0	0	0	2	0	3
12. Roworejo	0	0	1	2	0	3
13. Sidomulyo	0	0	0	4	0	1
14. Poncokresno	0	0	0	3	1	3
15. Tri Rahayu	0	0	0	2	0	1
16. Sinarbandung	0	0	0	1	0	1
17. Bangun Sari	0	0	0	1	0	1
18. Karangrejo	0	0	0	1	0	0
19. Negeri Ulangan Jaya	0	0	0	1	0	0
Jumlah	1	0	1	32	2	34

Sumber : Puskesmas Kecamatan Negeri Katon

Tabel 4.9. Banyaknya Tempat Ibadah Menurut Desa/Kelurahan di Kecamatan Negeri Katon, 2012

Desa / Kelurahan	Masjid	Mushollah/ Langgar	Gereja		Pura	Vihara	Klenteng
			Kristen	Katolik			
(1)	(2)	(3)	(4)	(5)	(6)	(7)	(8)
1. Purworejo	3	9	0	0	0	0	0
2. Kagunganratu	3	3	0	0	0	0	0
3. Pujorahayu	2	4	1	1	0	0	0
4. Kalirejo	6	4	0	0	0	0	0
5. Tanjung Rejo	8	6	0	0	0	0	0
6. Negerikatun	4	16	0	0	0	0	0
7. Negarasaka	2	4	0	0	0	0	0
8. Pejambon	2	5	0	0	0	1	0
9. Halangan Ratu	3	4	0	0	0	0	0
10. Trisno Maju	7	7	0	0	1	0	0
11. Lumbi Rejo	6	8	2	1	0	1	0
12. Roworejo	8	9	1	1	0	0	0
13. Sidomulyo	11	15	0	0	0	1	0
14. Poncokresno	10	8	1	1	1	3	0
15. Tri Rahayu	3	8	0	0	0	1	0
16. Sinarbandung	3	10	0	0	0	0	0
17. Bangun Sari	3	6	2	1	0	1	0
18. Karangrejo	2	3	0	0	0	0	0
19. Negeri Ulangan Jaya	4	3	1	1	0	0	0
Jumlah	90	132	8	6	2	8	0

Sumber : Kantor Urusan Agama Kecamatan Negeri Katon

Tabel 4.10. Banyaknya Nikah, Cerai, Talak, dan Rujuk Menurut Desa/Kelurahan di Kecamatan Negeri Katon, 2012

Desa / Kelurahan	Nikah	Cerai	Talak	Rujuk
(1)	(2)	(3)	(4)	(5)
1. Purworejo	25	1	0	0
2. Kagunganratu	27	0	0	0
3. Pujorahayu	26	0	0	0
4. Kalirejo	17	0	0	0
5. Tanjung Rejo	40	0	0	0
6. Negerikatun	21	2	0	0
7. Negarasaka	78	0	0	0
8. Pejambon	59	0	0	0
9. Halangan Ratu	39	0	0	0
10. Trisno Maju	29	0	0	0
11. Lumbi Rejo	80	0	0	0
12. Roworejo	78	0	0	0
13. Sidomulyo	80	3	0	0
14. Poncokresno	62	0	0	0
15. Tri Rahayu	57	0	0	0
16. Sinarbandung	57	0	0	0
17. Bangun Sari	32	0	0	0
18. Karangrejo	55	0	0	0
19. Negeri Ulangan Jaya	27	1	0	0
Jumlah	889	7	0	0

Sumber : Kantor Urusan Agama Kecamatan Negeri Katon

Tabel 4.11. Banyaknya Sarana/Lapangan Olah Raga Menurut Desa/Kelurahan di Kecamatan Negeri Katon, 2012

Desa / Kelurahan	Sepak Bola	Bulu Tangkis	Bola Volley
(1)	(2)	(3)	(4)
1. Purworejo	1	2	1
2. Kagunganratu	1	1	2
3. Pujorahayu	1	2	1
4. Kalirejo	1	1	1
5. Tanjung Rejo	1	1	1
6. Negerikatun	1	2	1
7. Negarasaka	1	1	1
8. Pejambon	2	2	2
9. Halangan Ratu	1	3	1
10. Trisno Maju	1	3	2
11. Lumbi Rejo	1	2	2
12. Roworejo	1	3	3
13. Sidomulyo	1	2	2
14. Poncokresno	1	3	3
15. Tri Rahayu	1	2	1
16. Sinarbandung	1	1	1
17. Bangun Sari	1	3	2
18. Karangrejo	1	1	1
19. Negeri Ulangan Jaya	1	2	1

Sumber : Kantor Kecamatan Negeri Katon

Tabel 4.12. Banyaknya Lembaga Pendidikan Non Formal Menurut Desa/Kelurahan dan Jenis Lembaga di Kecamatan Negeri Katon, 2012

Desa / Kelurahan	Pondok Pesantren	Kursus Keterampilan		
		Bahasa	Menjahit / Kecantikan	Komputer / Mengetik
(1)	(2)	(3)	(4)	(5)
1. Purworejo	1	0	0	0
2. Kagunganratu	0	0	0	0
3. Pujorahayu	1	0	0	0
4. Kalirejo	0	0	0	0
5. Tanjung Rejo	0	0	0	0
6. Negerikatun	0	0	0	0
7. Negarasaka	0	0	0	0
8. Pejambon	0	0	0	0
9. Halangan Ratu	1	0	0	0
10. Trisno Maju	0	0	0	0
11. Lumbi Rejo	0	0	0	0
12. Roworejo	1	0	0	0
13. Sidomulyo	0	0	0	0
14. Poncokresno	1	0	0	0
15. Tri Rahayu	0	0	0	0
16. Sinarbandung	0	0	0	0
17. Bangun Sari	0	0	0	0
18. Karangrejo	0	0	0	0
19. Negeri Ulangan Jaya	0	0	0	0
Jumlah	5	0	0	0

Sumber : Kantor Kecamatan Negeri Katon

V. PERTANIAN



Tabel 5.1. Luas Lahan Sawah Menurut Desa/Kelurahan dan Jenis Pengairan (Ha), 2012

Desa / Kelurahan	Berpengairan		Tadah Hujan	Jumlah
	1/2 Teknis	Non Teknis		
(1)	(2)	(3)	(4)	(5)
1. Purworejo	87	0	126	213
2. Kagunganratu	170	0	210	380
3. Pujorahayu	85	0	155	240
4. Kalirejo	131	0	118	249
5. Tanjung Rejo	340	0	408	748
6. Negerikatun	62	0	60	122
7. Negarasaka	0	0	40	40
8. Pejambon	0	0	65	65
9. Halangan Ratu	0	0	126	126
10. Trisno Maju	0	0	100	100
11. Lumbi Rejo	200	0	37	237
12. Roworejo	0	0	327	327
13. Sidomulyo	376	0	184	560
14. Poncokresno	0	0	278	278
15. Tri Rahayu	200	0	0	200
16. Sinarbandung	0	0	105	105
17. Bangun Sari	0	0	47	47
18. Karangrejo	107	0	97	204
19. Negeri Ulangan Jaya	0	0	27	27
Jumlah	1 758	0	2 510	4 268

Sumber : Kantor Kecamatan Negeri Katon

Tabel 5.2. Luas Lahan Bukan Sawah Menurut Desa/Kelurahan dan Penggunaan (Ha), 2012

Desa / Kelurahan	Pertanian	Bukan Pertanian		Jumlah
		Bangunan	Lainnya	
(1)	(2)	(3)	(4)	(5)
1. Purworejo	120	42	0	162
2. Kagunganratu	600	70	0	670
3. Pujorahayu	369	61	0	430
4. Kalirejo	300	56	0	356
5. Tanjung Rejo	200	54	0	254
6. Negerikatun	50	29	99	178
7. Negarasaka	100	31	429	560
8. Pejambon	40	25	585	650
9. Halangan Ratu	450	53	161	664
10. Trisno Maju	100	38	800	938
11. Lumbi Rejo	700	163	100	963
12. Roworejo	700	173	0	873
13. Sidomulyo	450	51	0	501
14. Poncokresno	701	190	0	891
15. Tri Rahayu	250	50	250	550
16. Sinarbandung	200	45	0	245
17. Bangun Sari	101	41	174	316
18. Karangrejo	50	21	100	171
19. Negeri Ulangan Jaya	300	38	235	573
Jumlah	5 781	1 231	2 933	9 945

Sumber : Kantor Kecamatan Negeri Katon

Tabel 5.3. Luas Lahan Pertanian Bukan Sawah Menurut Desa/Kelurahan dan Jenis Lahan (Ha), 2012

Desa / Kelurahan	Ladang/Huma/ Tegal/Kebun	Hutan/Kebun Rakyat	Kolam/Empang	Jumlah
(1)	(2)	(3)	(4)	(5)
1. Purworejo	120	0	0	120
2. Kagunganratu	600	0	0	600
3. Pujorahayu	369	0	0	369
4. Kalirejo	300	0	0	300
5. Tanjung Rejo	200	0	0	200
6. Negerikatun	50	0	0	50
7. Negarasaka	100	0	0	100
8. Pejambon	40	0	0	40
9. Halangan Ratu	450	0	0	450
10. Trisno Maju	100	0	0	100
11. Lumbi Rejo	700	0	0	700
12. Roworejo	700	0	0	700
13. Sidomulyo	450	0	0	450
14. Poncokresno	701	0	0	701
15. Tri Rahayu	250	0	0	250
16. Sinarbandung	200	0	0	200
17. Bangun Sari	101	0	0	101
18. Karangrejo	50	0	0	50
19. Negeri Ulangan Jaya	300	0	0	300
Jumlah	5 781	0	0	5 781

Sumber : Kantor Kecamatan Negeri Katon

Tabel 5.4. Luas Lahan Bukan Pertanian Bukan Sawah Menurut Desa/Kelurahan dan Penggunaannya (Ha), 2012

Desa / Kelurahan	Perumahan/ Pemukiman	Bangunan Lainnya	Lainnya	Jumlah
(1)	(2)	(3)	(4)	(5)
1. Purworejo	42	0	0	42
2. Kagunganratu	70	0	0	70
3. Pujorahayu	61	0	0	61
4. Kalirejo	56	0	0	56
5. Tanjung Rejo	54	0	0	54
6. Negerikatun	29	0	99	128
7. Negarasaka	31	0	429	460
8. Pejambon	25	0	585	610
9. Halangan Ratu	53	0	161	214
10. Trisno Maju	38	0	800	838
11. Lumbi Rejo	163	0	100	263
12. Roworejo	173	0	0	173
13. Sidomulyo	51	0	0	51
14. Poncokresno	190	0	0	190
15. Tri Rahayu	50	0	250	300
16. Sinarbandung	45	0	0	45
17. Bangun Sari	41	0	174	215
18. Karangrejo	21	0	100	121
19. Negeri Ulangan Jaya	38	0	235	273
Jumlah	1 231	0	2 933	4 164

Sumber : Kantor Kecamatan Negeri Katon

Tabel 5.5. Luas Lahan Sawah Menurut Desa/Kelurahan dan Pengairan di Kecamatan Negeri Katon, 2012 (Hektar)

Desa / Kelurahan	Irigasi				Tadah Hujan	Pasang Surut	Lebak	Lainnya	Jumlah
	Teknis	Setengah Teknis	Sederhana	Irigasi Desa/Non PU					
(1)	(2)	(3)	(4)	(5)	(6)	(7)	(8)	(9)	(10)
1. Purworejo	87	0	0	0	126	0	0	0	213
2. Kagunganratu	170	0	0	0	210	0	0	0	380
3. Pujorahayu	85	0	0	0	155	0	0	0	240
4. Kalirejo	131	0	0	0	118	0	0	0	249
5. Tanjung Rejo	340	0	0	0	408	0	0	0	748
6. Negerikatun	111	0	0	0	11	0	0	0	122
7. Negarasaka	0	0	0	0	40	0	0	0	40
8. Pejambon	0	0	0	0	65	0	0	0	65
9. Halangan Ratu	0	0	0	0	126	0	0	0	126
10. Trisno Maju	0	0	0	0	100	0	0	0	100
11. Lumbi Rejo	200	0	0	0	37	0	0	0	237
12. Roworejo	0	0	0	0	327	0	0	0	327
13. Sidomulyo	376	0	0	0	184	0	0	0	560
14. Poncokresno	0	0	0	0	278	0	0	0	278
15. Tri Rahayu	200	0	0	0	0	0	0	0	200
16. Sinarbandung	0	0	0	0	105	0	0	0	105
17. Bangun Sari	0	0	0	0	47	0	0	0	47
18. Karangrejo	107	0	0	0	97	0	0	0	204
19. Negeri Ulangan Jaya	0	0	0	0	27	0	0	0	27
Jumlah	1 807	0	0	0	2 461	0	0	0	4 268

Sumber : Kantor Kecamatan Negeri Katon

Tabel 5.6. Luas Panen, Produksi, dan Produktivitas Padi (Padi Sawah dan Padi Ladang)
Menurut Desa/Kelurahan di Kecamatan Negeri Katon, 2012

Desa / Kelurahan	Padi Sawah			Padi Ladang		
	Luas Panen (Ha)	Produksi (Ton)	Produktivitas (Ku/Ha)	Luas Panen (Ha)	Produksi (Ton)	Produktivitas (Ku/Ha)
(1)	(2)	(3)	(4)	(5)	(6)	(7)
1. Purworejo	87	415	47,70	0	0	0,00
2. Kagunganratu	170	890	52,35	0	0	0,00
3. Pujorahayu	85	412	48,47	0	0	0,00
4. Kalirejo	131	760	58,02	0	0	0,00
5. Tanjung Rejo	340	1 200	35,29	0	0	0,00
6. Negerikatun	311	1 216	39,10	0	0	0,00
7. Negarasaka	0	0	0,00	0	0	0,00
8. Pejambon	0	0	0,00	0	0	0,00
9. Halangan Ratu	0	0	0,00	0	0	0,00
10. Trisno Maju	0	0	0,00	0	0	0,00
11. Lumbi Rejo	200	750	37,50	0	0	0,00
12. Roworejo	0	0	0,00	0	0	0,00
13. Sidomulyo	376	1 530	40,69	0	0	0,00
14. Poncokresno	0	0	0,00	0	0	0,00
15. Tri Rahayu	200	700	35,00	0	0	0,00
16. Sinarbandung	0	0	0,00	0	0	0,00
17. Bangun Sari	0	0	0,00	0	0	0,00
18. Karangrejo	107	478	44,67	0	0	0,00
19. Negeri Ulangan Jaya	0	0	0,00	0	0	0,00
Jumlah	2 007	8 351	41,61	0	0	0,00

Sumber : Kacabdin Tanaman Pangan Kecamatan Negeri Katon

Tabel 5.7. Luas Panen, Produksi dan Produktivitas Jagung dan Kedelai Menurut Desa/Kelurahan di Kecamatan Negeri Katon, 2012

Desa / Kelurahan	Jagung			Kedelai		
	Luas Panen (Ha)	Produksi (Ton)	Produktivitas (Ku/Ha)	Luas Panen (Ha)	Produksi (Ton)	Produktivitas (Ku/Ha)
(1)	(2)	(3)	(4)	(5)	(6)	(7)
1. Purworejo	0	0	0,00	-	-	-
2. Kagunganratu	0	0	0,00	-	-	-
3. Pujorahayu	5	15	30,00	-	-	-
4. Kalirejo	3	8	26,67	-	-	-
5. Tanjung Rejo	10	27	27,00	-	-	-
6. Negerikatun	12	34	28,33	-	-	-
7. Negarasaka	2	6	30,00	-	-	-
8. Pejambon	17	32	18,82	-	-	-
9. Halangan Ratu	5	9	18,00	-	-	-
10. Trisno Maju	7	20	28,57	-	-	-
11. Lumbi Rejo	15	43	28,67	-	-	-
12. Roworejo	17	34	20,00	-	-	-
13. Sidomulyo	13	26	20,00	-	-	-
14. Poncokresno	18	45	25,00	-	-	-
15. Tri Rahayu	17	45	26,47	-	-	-
16. Sinarbandung	21	58	27,62	-	-	-
17. Bangun Sari	20	54	27,00	-	-	-
18. Karangrejo	6	12	20,00	-	-	-
19. Negeri Ulangan Jaya	3	6	20,00	-	-	-
Jumlah	191	474	24,82	-	-	-

Sumber : Kacabdin Tanaman Pangan Kecamatan Negeri Katon

Tabel 5.8. Luas Tanam dan Produksi Ubi Kayu dan Ubi Jalar Menurut Desa/Kelurahan di Kecamatan Negeri Katon, 2012

Desa / Kelurahan	Ubi Kayu			Ubi Jalar		
	Luas Panen (Ha)	Produksi (Ton)	Produktivitas (Ku/Ha)	Luas Panen (Ha)	Produksi (Ton)	Produktivitas (Ku/Ha)
(1)	(2)	(3)	(4)	(5)	(6)	(7)
1. Purworejo	15	165	110,00	-	-	-
2. Kagunganratu	10	103	103,00	-	-	-
3. Pujorahayu	12	125	104,17	-	-	-
4. Kalirejo	13	138	106,15	-	-	-
5. Tanjung Rejo	16	163	101,88	-	-	-
6. Negerikatun	6	72	120,00	-	-	-
7. Negarasaka	12	125	104,17	-	-	-
8. Pejambon	16	167	104,38	-	-	-
9. Halangan Ratu	7	71	101,43	-	-	-
10. Trisno Maju	12	123	102,50	-	-	-
11. Lumbi Rejo	14	132	94,29	-	-	-
12. Roworejo	12	118	98,33	-	-	-
13. Sidomulyo	22	205	93,18	-	-	-
14. Poncokresno	18	153	85,00	-	-	-
15. Tri Rahayu	15	143	95,33	-	-	-
16. Sinarbandung	14	133	95,00	-	-	-
17. Bangun Sari	10	112	112,00	-	-	-
18. Karangrejo	12	123	102,50	-	-	-
19. Negeri Ulangan Jaya	17	165	97,06	-	-	-
Jumlah	253	2 536	100,24	-	-	-

Sumber : Kacabdin Tanaman Pangan Kecamatan Negeri Katon

Tabel 5.9. Luas Areal, Produksi, dan Produktivitas Tanaman Perkebunan Rakyat Menurut Jenis Komoditi di Kecamatan Negeri Katon, 2012

Desa / Kelurahan	Wujud Produksi	Luas Areal (Ha)				Produksi (Ton)	Produktivitas (Ku/Ha)
		TBM	TM	TR	Jumlah		
(1)		(2)	(3)	(4)	(5)	(6)	(7)
1. Kopi Robusta	Bj. Kering	0	0	0	0	0	0,00
2. Kopi Arabika	Bj. Kering	0	0	0	0	0	0,00
3. Cengkeh	Bunga Kering	0	0	0	0	0	0,00
4. Lada	Lada Hitam	0	0	0	0	0	0,00
5. Kelapa Dalam	Kopra	0	37	0	37	127	34,32
6. Kelapa Hybrida	Kopra	0	87	0	87	574	65,98
7. Kelapa Sawit	Minyak Sawit	0	278	0	278	2 446	87,99
8. Karet	Slab	0	169	0	169	353	20,89
9. Kakao	Biji Kering	0	202	0	202	404	20,00
10. Vanili	Polong Kering	0	0	0	0	0	#DIV/0!
11. Aren	Gula Merah	0	0	0	0	0	#DIV/0!
12. Kayu Manis	Kulit Kering	0	0	0	0	0	#DIV/0!
13. Kapuk Randu	Serat	0	0	0	0	0	#DIV/0!
14. Kemiri	Biji Kering	0	0	0	0	0	#DIV/0!
15. Kenanga	-	-	-	-	-	-	-
16. Nilam	-	-	-	-	-	-	-
17. Pala	Biji Pala	0	0	0	0	0	#DIV/0!
18. Pinang	Biji Pinang	0	0	0	0	0	#DIV/0!
19. Kapulaga	-	-	-	-	-	-	-
20. Cabe Jamu	Buah Kering	0	2	0	2	1	2,50
21. Kumis Kucing	-	-	-	-	-	-	-
22. Jambu Mete	-	-	-	-	-	-	-
23. Sereh Wangi	-	-	-	-	-	-	-
24. Jarak Pagar	Minyak Jarak	0	0	0	0	0	#DIV/0!
25. Kelapa Benih	-	-	-	-	-	-	-
26. Tembakau	Daun Kering	0	0	0	0	0	#DIV/0!
Jumlah		0	0	0	0	0	0,00

Sumber : KCD Perkebunan Kecamatan Negeri Katon

Tabel 5.10. Luas Areal dan Produksi Tanaman Kelapa Dalam Menurut Desa/Kelurahan di Kecamatan Negeri Katon, 2012

Desa / Kelurahan	Luas Areal (Ha)				Produksi (Ton)	Produktivitas (Ku/Ha)
	TBM	TM	TR	Jumlah		
(1)	(2)	(3)	(4)	(5)	(6)	(7)
1. Purworejo	0	2	0	2	8	40,00
2. Kagunganratu	0	7	0	7	20	28,57
3. Pujorahayu	0	0	0	0	0	0,00
4. Kalirejo	0	0	0	0	0	0,00
5. Tanjung Rejo	0	3	0	3	10	33,33
6. Negerikatun	0	3	0	3	12	40,00
7. Negarasaka	0	0	0	0	0	0,00
8. Pejambon	0	1	0	1	4	40,00
9. Halangan Ratu	0	0	0	0	0	0,00
10. Trisno Maju	0	2	0	2	7	35,00
11. Lumbi Rejo	0	3	0	3	5	16,67
12. Roworejo	0	5	0	5	20	40,00
13. Sidomulyo	0	2	0	2	8	40,00
14. Poncokresno	0	3	0	3	12	40,00
15. Tri Rahayu	0	2	0	2	9	45,00
16. Sinarbandung	0	1	0	1	3	30,00
17. Bangun Sari	0	2	0	2	7	35,00
18. Karangrejo	0	1	0	1	2	20,00
19. Negeri Ulangan Jaya	0	0	0	0	0	0,00
Jumlah	0	37	0	37	127	34,32

Sumber : KCD Perkebunan Kecamatan Negeri Katon

Tabel 5.11. Luas Areal dan Produksi Tanaman Kelapa Hybrida Menurut Desa/Kelurahan di Kecamatan Negeri Katon, 2012

Desa / Kelurahan	Luas Areal (Ha)				Produksi (Ton)	Produktivitas (Ku/Ha)
	TBM	TM	TR	Jumlah		
(1)	(2)	(3)	(4)	(5)	(6)	(7)
1. Purworejo	0	17	0	17	120	70,59
2. Kagunganratu	0	8	0	8	67	83,75
3. Pujorahayu	0	0	0	0	0	0,00
4. Kalirejo	0	0	0	0	0	0,00
5. Tanjung Rejo	0	0	0	0	0	0,00
6. Negerikatun	0	2	0	2	12	60,00
7. Negarasaka	0	0	0	0	0	0,00
8. Pejambon	0	10	0	10	75	75,00
9. Halangan Ratu	0	0	0	0	0	0,00
10. Trisno Maju	0	0	0	0	0	0,00
11. Lumbi Rejo	0	50		50	300	60,00
12. Roworejo	0	0	0	0	0	0,00
13. Sidomulyo	0	0	0	0	0	0,00
14. Puncokresno	0	0	0	0	0	0,00
15. Tri Rahayu	0	0	0	0	0	0,00
16. Sinarbandung	0	0	0	0	0	0,00
17. Bangun Sari	0	0	0	0	0	0,00
18. Karangrejo	0	0	0	0	0	0,00
19. Negeri Ulangan Jaya	0	0	0	0	0	0,00
Jumlah	0	87	0	87	574	65,98

Sumber : KCD Perkebunan Kecamatan Negeri Katon

Tabel 5.12. Luas Areal dan Produksi Tanaman Kelapa Sawit Menurut Desa/Kelurahan di Kecamatan Negeri Katon, 2012

Desa / Kelurahan	Luas Areal (Ha)				Produksi (Ton)	Produktivitas (Ku/Ha)
	TBM	TM	TR	Jumlah		
(1)	(2)	(3)	(4)	(5)	(6)	(7)
1. Purworejo	0	0	0	0	0	0,00
2. Kagunganratu	0	3	0	3	24	80,00
3. Pujorahayu	0	0	0	0	0	0,00
4. Kalirejo	0	0	0	0	0	0,00
5. Tanjung Rejo	0	0	0	0	0	0,00
6. Negerikatun	0	0	0	0	0	0,00
7. Negarasaka	0	0	0	0	0	0,00
8. Pejambon	0	0	0	0	0	0,00
9. Halangan Ratu	0	210	0	210	1 890	90,00
10. Trisno Maju	0	0	0	0	0	0,00
11. Lumbi Rejo	0	22	0	22	200	90,91
12. Roworejo	0	0	0	0	0	0,00
13. Sidomulyo	0	11		11	85	77,27
14. Poncokresno	0	0	0	0	0	0,00
15. Tri Rahayu	0	15	0	15	112	74,67
16. Sinarbandung	0	17	0	17	135	79,41
17. Bangun Sari	0	0	0	0	0	0,00
18. Karangrejo	0	0	0	0	0	0,00
19. Negeri Ulangan Jaya	0	0	0	0	0	0,00
Jumlah	0	278	0	278	2 446	87,99

Sumber : KCD Perkebunan Kecamatan Negeri Katon

Tabel 5.13. Luas Areal dan Produksi Tanaman Karet Menurut Desa/Kelurahan di Kecamatan Negeri Katon, 2012

Desa / Kelurahan	Luas Areal (Ha)				Produksi (Ton)	Produktivitas (Ku/Ha)
	TBM	TM	TR	Jumlah		
(1)	(2)	(3)	(4)	(5)	(6)	(7)
1. Purworejo	0	0	0	0	0	0,00
2. Kagunganratu	0	12	0	12	30	25,00
3. Pujorahayu	0	0	0	0	0	0,00
4. Kalirejo	0	17	0	17	34	20,00
5. Tanjung Rejo	0	55	0	55	107	19,45
6. Negerikatun	0	20	0	20	43	21,50
7. Negarasaka	0	0	0	0	0	0,00
8. Pejambon	0	21	0	21	42	20,00
9. Halangan Ratu	0	35	0	35	75	21,43
10. Trisno Maju	0	0	0	0	0	0,00
11. Lumbi Rejo	0	0	0	0	0	0,00
12. Roworejo	0	0	0	0	0	0,00
13. Sidomulyo	0	0	0	0	0	0,00
14. Poncokresno	0	5	0	5	12	24,00
15. Tri Rahayu	0	0	0	0	0	0,00
16. Sinarbandung	0	0	0	0	0	0,00
17. Bangun Sari	0	0	0	0	0	0,00
18. Karangrejo	0	0	0	0	0	0,00
19. Negeri Ulangan Jaya	0	4	0	4	10	25,00
Jumlah	0	169	0	169	353	20,89

Sumber : KCD Perkebunan Kecamatan Negeri Katon

Tabel 5.14. Luas Areal dan Produksi Tanaman Kakao Menurut Desa/Kelurahan di Kecamatan Negeri Katon, 2012

Desa / Kelurahan	Luas Areal (Ha)				Produksi (Ton)	Produktivitas (Ku/Ha)
	TBM	TM	TR	Jumlah		
(1)	(2)	(3)	(4)	(5)	(6)	(7)
1. Purworejo	0	12	0	12	24	20,00
2. Kagunganratu	0	15	0	15	30	20,00
3. Pujorahayu	0	12	0	12	24	20,00
4. Kalirejo	0	10	0	10	20	20,00
5. Tanjung Rejo	0	12	0	12	24	20,00
6. Negerikatun	0	15	0	15	30	20,00
7. Negarasaka	0	10	0	10	20	20,00
8. Pejambon	0	5	0	5	10	20,00
9. Halangan Ratu	0	4	0	4	8	20,00
10. Trisno Maju	0	6	0	6	12	20,00
11. Lumbi Rejo	0	14	0	14	28	20,00
12. Roworejo	0	18	0	18	36	20,00
13. Sidomulyo	0	15	0	15	30	20,00
14. Poncokresno	0	21	0	21	42	20,00
15. Tri Rahayu	0	12	0	12	24	20,00
16. Sinarbandung	0	4	0	4	8	20,00
17. Bangun Sari	0	13	0	13	26	20,00
18. Karangrejo	0	2	0	2	4	20,00
19. Negeri Ulangan Jaya	0	2	0	2	4	20,00
Jumlah	0	202	0	202	404	20,00

Sumber : KCD Perkebunan Kecamatan Negeri Katon

Tabel 5.15. Luas Areal dan Produksi Tanaman Cabe Jamu Menurut Desa/Kelurahan di Kecamatan Negeri Katon, 2012

Desa / Kelurahan	Luas Areal (Ha)				Produksi (Ton)	Produktivitas (Ku/Ha)
	TBM	TM	TR	Jumlah		
(1)	(2)	(3)	(4)	(5)	(6)	(7)
1. Purworejo	0	0	0	0	0	0,00
2. Kagunganratu	0	2	0	2	1	2,50
3. Pujorahayu	0	0	0	0	0	0,00
4. Kalirejo	0	0	0	0	0	0,00
5. Tanjung Rejo	0	0	0	0	0	0,00
6. Negerikatun	0	0	0	0	0	0,00
7. Negarasaka	0	0	0	0	0	0,00
8. Pejambon	0	0	0	0	0	0,00
9. Halangan Ratu	0	0	0	0	0	0,00
10. Trisno Maju	0	0	0	0	0	0,00
11. Lumbi Rejo	0	0	0	0	0	0,00
12. Roworejo	0	0	0	0	0	0,00
13. Sidomulyo	0	0	0	0	0	0,00
14. Poncokresno	0	0	0	0	0	0,00
15. Tri Rahayu	0	0	0	0	0	0,00
16. Sinarbandung	0	0	0	0	0	0,00
17. Bangun Sari	0	0	0	0	0	0,00
18. Karangrejo	0	0	0	0	0	0,00
19. Negeri Ulangan Jaya	0	0	0	0	0	0,00
Jumlah	0	2	0	2	1	2,50

Sumber : KCD Perkebunan Kecamatan Negeri Katon

Tabel 5.16. Populasi Ternak Menurut Desa/Kelurahan dan Jenis Ternak di Kecamatan Negeri Katon, 2012

Desa / Kelurahan	Sapi Potong	Kerbau	Kambing	Domba	Babi
(1)	(2)	(3)	(4)	(5)	(6)
1. Purworejo	37	5	90	0	0
2. Kagunganratu	22	5	18	0	0
3. Pujorahayu	26	15	52	8	0
4. Kalirejo	27	19	26	0	0
5. Tanjung Rejo	105	30	51	0	0
6. Negerikatun	16	12	7	0	0
7. Negarasaka	13	14	15	12	0
8. Pejambon	33	9	16	0	0
9. Halangan Ratu	34	11	21	0	0
10. Trisno Maju	69	17	42	0	0
11. Lumbi Rejo	7	2	12	0	0
12. Roworejo	74	32	67	15	0
13. Sidomulyo	76	19	31	0	0
14. Poncokresno	67	17	54	0	0
15. Tri Rahayu	22	9	23	0	0
16. Sinarbandung	33	13	24	6	0
17. Bangun Sari	16	7	49	0	0
18. Karangrejo	15	25	15	0	0
19. Negeri Ulangan Jaya	6	6	15	0	0
Jumlah	698	267	628	41	0


Sumber : KCD Peternakan Kecamatan Negeri Katon

Tabel 5.17 Populasi Unggas Menurut Desa/Kelurahan dan Jenis Unggas di Kecamatan Negeri Katon, 2012

Desa / Kelurahan	Ayam Buras	Ayam Ras Petelur	Ayam Ras Pedaging	Itik
(1)	(2)	(3)	(4)	(5)
1. Purworejo	350	0	0	35
2. Kagunganratu	211	0	3 500	0
3. Pujorahayu	257	0	0	0
4. Kalirejo	312	0	0	0
5. Tanjung Rejo	412	0	0	0
6. Negerikatun	211	0	0	0
7. Negarasaka	500	0	0	0
8. Pejambon	367	0	0	0
9. Halangan Ratu	357	0	0	0
10. Trisno Maju	422	0	0	0
11. Lumbi Rejo	311	0	0	0
12. Roworejo	550	0	0	20
13. Sidomulyo	410	0	0	0
14. Poncokresno	457	0	0	0
15. Tri Rahayu	305	0	0	0
16. Sinarbandung	402	0	0	0
17. Bangun Sari	415	0	0	0
18. Karangrejo	301	0	0	0
19. Negeri Ulangan Jaya	345	0	0	0
Jumlah	6 895	0	3 500	55

Sumber : KCD Peternakan Kecamatan Negeri Katon

VI. PERINDUSTRIAN DAN ENERGI



Tabel 6.1. Banyaknya Industri Kerajinan Rakyat Menurut Desa/Kelurahan di Kecamatan Negeri Katon, 2012

Desa / Kelurahan	Jenis Industri/Kerajinan Rakyat					
	Kerajinan Kulit	Kerajinan Kayu	Kerajinan Logam	Anyaman/ Keramik	Kr. Kain/ Tenun	Makanan
(1)	(2)	(3)	(4)	(5)	(6)	(7)
1. Purworejo	0	3	0	65	15	18
2. Kagunganratu	0	0	0	0	0	0
3. Pujorahayu	0	10	0	36	0	0
4. Kalirejo	0	5	0	0	1	0
5. Tanjung Rejo	0	25	0	6	0	0
6. Negerikatun	0	7	0	0	0	0
7. Negarasaka	0	2	0	18	0	2
8. Pejambon	0	4	0	86	0	0
9. Halangan Ratu	0	1	0	0	0	0
10. Trisno Maju	0	3	0	3	0	30
11. Lumbi Rejo	0	1	1	4	0	3
12. Roworejo	0	3	0	4	0	6
13. Sidomulyo	0	7	0	24	0	0
14. Poncokresno	0	0	0	0	0	0
15. Tri Rahayu	0	3	0	0	0	0
16. Sinarbandung	0	0	0	0	0	0
17. Bangun Sari	0	3	0	0	0	0
18. Karangrejo	0	4	0	5	0	28
19. Negeri Ulangan Jaya	0	3	0	1	0	22
Jumlah	0	84	1	252	16	109

Sumber : Kantor Kecamatan Negeri Katon

Tabel 6.2. Banyaknya Tenaga Kerja Industri Kerajinan Rakyat Menurut Desa/Kelurahan di Kecamatan Negeri Katon, 2012

Desa / Kelurahan	Banyaknya Tenaga Kerja Industri Kerajinan Rakyat					
	Kerajinan Kulit	Kerajinan Kayu	Kerajinan Logam	Anyaman/ Keramik	Kr. Kain/ Tenun	Makanan
(1)	(2)	(3)	(4)	(5)	(6)	(7)
1. Purworejo	0	6	0	65	15	18
2. Kagunganratu	0	0	0	0	0	0
3. Pujorahayu	0	20	0	36	0	0
4. Kalirejo	0	10	0	0	1	0
5. Tanjung Rejo	0	25	0	6	0	0
6. Negerikatun	0	20	0	0	0	0
7. Negarasaka	0	4	0	18	0	2
8. Pejambon	0	8	0	86	0	0
9. Halangan Ratu	0	1	0	0	0	0
10. Trisno Maju	0	6	0	3	0	30
11. Lumbi Rejo	0	1	1	4	0	3
12. Roworejo	0	3	0	4	0	6
13. Sidomulyo	0	14	0	24	0	0
14. Poncokresno	0	0	0	0	0	0
15. Tri Rahayu	0	6	0	0	0	0
16. Sinarbandung	0	0	0	0	0	0
17. Bangun Sari	0	3	0	0	0	0
18. Karangrejo	0	8	0	5	0	28
19. Negeri Ulangan Jaya	0	6	0	1	0	22
Jumlah	0	141	1	252	16	109

Sumber : Kantor Kecamatan Negeri Katon

Tabel 6.3. Banyaknya Industri Kecil Menurut Desa/Kelurahan di Kecamatan Negeri Katon, 2012

Desa / Kelurahan	Jenis Industri Kecil				
	Peng- gilingan	Tobong Bata	Tobong Genteng	Tahu	Tempe
(1)	(2)	(3)	(4)	(5)	(6)
1. Purworejo	4	1	1	0	0
2. Kagunganratu	2	2	0	0	0
3. Pujorahayu	3	3	9	0	0
4. Kalirejo	9	1	0	0	0
5. Tanjung Rejo	6	5	2	0	0
6. Negerikatun	5	2	0	0	0
7. Negarasaka	1	6	10	0	0
8. Pejambon	3	9	18	0	0
9. Halangan Ratu	3	3	2	0	0
10. Trisno Maju	5	2	5	0	0
11. Lumbi Rejo	5	3	2	0	0
12. Roworejo	4	3	3	20	4
13. Sidomulyo	9	4	4	0	0
14. Poncokresno	9	6	7	0	0
15. Tri Rahayu	5	3	5	0	0
16. Sinarbandung	4	2	2	0	0
17. Bangun Sari	4	3	2	0	0
18. Karangrejo	5	2	3	0	0
19. Negeri Ulangan Jaya	1	1	2	0	0
Jumlah	87	61	77	20	4

Sumber : Kantor Kecamatan Negeri Katon

Tabel 6.4 Banyaknya Tenaga Kerja Industri Kecil Menurut Desa/Kelurahan di Kecamatan Negeri Katon, 2012

Desa / Kelurahan	Banyaknya Tenaga Kerja Industri Kecil				
	Peng- gilingan	Tobong Bata	Tobong Genteng	Tahu	Tempe
(1)	(2)	(3)	(4)	(5)	(6)
1. Purworejo	8	2	3	0	0
2. Kagunganratu	4	4	0	0	0
3. Pujorahayu	6	6	27	0	0
4. Kalirejo	18	2	0	0	0
5. Tanjung Rejo	12	10	6	0	0
6. Negerikatun	10	4	0	0	0
7. Negarasaka	2	12	30	0	0
8. Pejambon	6	18	54	0	0
9. Halangan Ratu	6	6	6	0	0
10. Trisno Maju	10	4	15	0	0
11. Lumbi Rejo	10	6	3	0	0
12. Roworejo	8	6	9	40	12
13. Sidomulyo	18	8	12	0	0
14. Poncokresno	18	12	21	0	0
15. Tri Rahayu	10	6	15	0	0
16. Sinarbandung	8	4	6	0	0
17. Bangun Sari	8	6	6	0	0
18. Karangrejo	10	4	9	0	0
19. Negeri Ulangan Jaya	2	2	6	0	0
Jumlah	174	122	228	40	12

Sumber : Kantor Kecamatan Negeri Katon

Tabel 6.5. Banyaknya Usaha Pertambangan/Penggalian Menurut Desa/Kelurahan di Kecamatan Negeri Katon, 2012

Desa / Kelurahan	Jenis Bahan Tambang/galian								
	Emas	Bijih Besi	Batu Mangan	Andesit/ Batu Hitam	Silika	Batu kapur	Batu Marmar	Batu Korral	Pasir
(1)	(2)	(3)	(4)	(5)	(6)	(7)	(8)	(9)	(10)
1. Purworejo	0	0	1	0	0	0	0	0	0
2. Kagunganratu	0	0	0	0	0	0	0	0	0
3. Pujorahayu	0	0	0	0	0	0	0	0	0
4. Kalirejo	0	0	0	0	0	0	0	0	0
5. Tanjung Rejo	0	0	0	0	0	0	0	0	1
6. Negerikatun	0	0	0	0	0	0	0	0	0
7. Negarasaka	0	0	0	0	0	0	0	0	0
8. Pejambon	0	0	0	0	0	0	0	0	1
9. Halangan Ratu	0	0	0	0	0	0	0	0	0
10. Trisno Maju	0	0	0	0	0	0	0	1	1
11. Lumbi Rejo	0	0	0	0	0	1	0	0	0
12. Roworejo	0	0	0	0	0	0	0	0	0
13. Sidomulyo	0	0	0	0	0	0	0	0	0
14. Poncokresno	0	0	0	0	0	0	0	0	1
15. Tri Rahayu	0	0	0	0	0	0	0	0	0
16. Sinarbandung	0	0	0	0	0	0	0	0	0
17. Bangun Sari	0	0	0	0	0	1	0	0	0
18. Karangrejo	0	0	0	0	0	0	0	0	0
19. Negeri Ulangan Jaya	0	0	0	0	0	0	0	0	0
Jumlah	0	0	1	0	0	2	0	1	4

Sumber : Kantor Kecamatan Negeri Katon

VII. PERDAGANGAN



Tabel 7.1. Banyaknya Fasilitas Sarana Perdagangan Menurut Desa/Kelurahan di Kecamatan Negeri Katon, 2012

Desa / Kelurahan	Kelompok Pertokoan	Pasar Umum	Pasar Hewan	Minimarket
(1)	(2)	(3)	(4)	(5)
1. Purworejo	0	1	0	0
2. Kagunganratu	0	0	0	0
3. Pujorahayu	1	1	0	0
4. Kalirejo	1	1	0	1
5. Tanjung Rejo	0	0	0	0
6. Negerikatun	0	0	0	0
7. Negarasaka	0	0	0	0
8. Pejambon	0	0	0	0
9. Halangan Ratu	0	0	0	0
10. Trisno Maju		1	0	0
11. Lumbi Rejo	0	0	0	0
12. Roworejo	0	1	1	1
13. Sidomulyo	0	0	0	0
14. Poncokresno	1	1	0	0
15. Tri Rahayu	0	0	0	0
16. Sinarbandung	0	0	0	0
17. Bangun Sari	0	1	0	0
18. Karangrejo	0	0	0	0
19. Negeri Ulangan Jaya	0	0	0	0
Jumlah	3	7	1	2

Lanjutan Tabel 7.1.

Desa / Kelurahan	Toko//Warung Klontong	Kedai Makanan Minuman	Restoran/ Rumah Makan
(1)	(6)	(7)	(8)
1. Purworejo	39	1	0
2. Kagunganratu	21	0	0
3. Pujorahayu	57	1	0
4. Kalirejo	101	1	0
5. Tanjung Rejo	115	1	0
6. Negerikatun	35	0	0
7. Negarasaka	8	1	0
8. Pejambon	49	1	0
9. Halangan Ratu	26	0	0
10. Trisno Maju	17	1	0
11. Lumbi Rejo	9	1	0
12. Roworejo	12	3	0
13. Sidomulyo	11	1	0
14. Poncokresno	9	2	0
15. Tri Rahayu	2	1	0
16. Sinarbandung	21	0	0
17. Bangun Sari	67	3	0
18. Karangrejo	43	1	0
19. Negeri Ulangan Jaya	21	0	0
Jumlah	663	19	0

Sumber : Kantor Kecamatan Negeri Katon

Tabel 7.2. Banyaknya Pasar Menurut Desa/Kelurahan dan Jenis Bangunan di Kecamatan Negeri Katon, 2012

Desa / Kelurahan	Permanen	Semi Permanen	Sederhana	Jumlah
(1)	(2)	(3)	(4)	(5)
1. Purworejo	0	1	0	1
2. Kagunganratu	0	0	0	0
3. Pujorahayu	0	1	0	1
4. Kalirejo	0	1	0	1
5. Tanjung Rejo	0	0	0	0
6. Negerikatun	0	0	0	0
7. Negarasaka	0	0	0	0
8. Pejambon	0	0	0	0
9. Halangan Ratu	0	0	0	0
10. Trisno Maju	0	1	0	1
11. Lumbi Rejo	0	0	0	0
12. Roworejo	0	1	0	1
13. Sidomulyo	0	0	0	0
14. Poncokresno	0	1	0	1
15. Tri Rahayu	0	0	0	0
16. Sinarbandung	0	0	0	0
17. Bangun Sari	0	1	0	1
18. Karangrejo	0	0	0	0
19. Negeri Ulangan Jaya	0	0	0	0
Jumlah	0	7	0	7

Sumber : Kantor Kecamatan Negeri Katon

Tabel 7.3. Banyaknya Jasa Perusahaan dan Jasa Perorangan Menurut Desa/Kelurahan dan Jenis Usaha di Kecamatan Negeri Katon, 2012

Desa / Kelurahan	Fotocopy	Foto Studio	Salon Kecantikan	Rias Pengantin
(1)	(2)	(3)	(4)	(5)
1. Purworejo	1	0	0	1
2. Kagunganratu	0	0	1	1
3. Pujorahayu	0	0	0	0
4. Kalirejo	1	0	0	1
5. Tanjung Rejo	0	0	0	1
6. Negerikatun	0	0	0	0
7. Negarasaka	0	0	0	1
8. Pejambon	0	0	1	1
9. Halangan Ratu	0	0	0	0
10. Trisno Maju	0	0	0	1
11. Lumbi Rejo	0	0	0	1
12. Roworejo	0	0	0	1
13. Sidomulyo	0	0	0	0
14. Poncokresno	0	0	1	1
15. Tri Rahayu	0	0	0	1
16. Sinarbandung	0	0	0	1
17. Bangun Sari	0	0	0	1
18. Karangrejo	0	0	0	1
19. Negeri Ulangan Jaya	0	0	0	1
Jumlah	2	0	3	15

Sumber : Kantor Kecamatan Negeri Katon

Tabel 7.4. Banyaknya Jasa Persewaan Peralatan Pesta Menurut Desa/Kelurahan dan Jenis Persewaan di Kecamatan Negeri Katon, 2012

Desa / Kelurahan	Tarub	Peralatan Pesta	Peralatan Hiburan	Peralatan Dekorasi
(1)	(2)	(3)	(4)	(5)
1. Purworejo	0	0	1	0
2. Kagunganratu	0	0	0	0
3. Pujorahayu	1	1	1	1
4. Kalirejo	0	0	0	0
5. Tanjung Rejo	0	0	0	0
6. Negerikatun	0	0	0	0
7. Negarasaka	0	0	0	0
8. Pejambon	1	1	1	1
9. Halangan Ratu	0	0	0	0
10. Trisno Maju	0	0	0	0
11. Lumbi Rejo	0	0	0	0
12. Roworejo	1	1	1	1
13. Sidomulyo	0	0	0	0
14. Poncokresno	0	0	0	0
15. Tri Rahayu	0	0	1	0
16. Sinarbandung	0	0	0	0
17. Bangun Sari	0	0	0	0
18. Karangrejo	0	0	0	0
19. Negeri Ulangan Jaya	0	0	0	0
Jumlah	3	3	5	3


Sumber : Kantor Kecamatan Negeri Katon

Tabel 7.5. Banyaknya Jasa Reparasi dan Perbaikan Menurut Desa/Kelurahan di Kecamatan Negeri Katon, 2012

Desa / Kelurahan	Kendaraan Tidak Bermotor	Kendaraan Bermotor	Elektronik	Pengelasan
(1)	(2)	(3)	(4)	(5)
1. Purworejo	0	3	1	1
2. Kagunganratu	0	2	0	0
3. Pujorahayu	0	2	0	1
4. Kalirejo	0	1	1	1
5. Tanjung Rejo	0	2	0	1
6. Negerikatun	0	3	0	1
7. Negarasaka	0	3	1	1
8. Pejambon	0	3	1	0
9. Halangan Ratu	0	2	0	0
10. Trisno Maju	0	2	1	1
11. Lumbi Rejo	0	2	1	1
12. Roworejo	0	2	1	1
13. Sidomulyo	0	2	1	1
14. Poncokresno	0	3	1	1
15. Tri Rahayu	0	2	0	1
16. Sinarbandung	0	2	0	
17. Bangun Sari	0	3	0	1
18. Karangrejo	0	2	0	1
19. Negeri Ulangan Jaya	0	1	0	0
Jumlah	0	42	9	14

Sumber : Kantor Kecamatan Negeri Katon

VIII. TRANSPORTASI, KOMUNIKASI, DAN PARIWISATA



Tabel 8.1. Panjang Jalan Desa (Km) Menurut Desa/Kelurahan dan Klasifikasi Jalan di Kecamatan Negeri Katon, 2012

Desa/Kelurahan	Aspal	Kerikil/Batu	Tanah
(1)	(2)	(3)	(4)
1. Purworejo	11,00	9,00	3,00
2. Kagunganratu	7,00	5,00	2,00
3. Pujorahayu	12,00	8,00	2,00
4. Kalirejo	3,00	5,00	3,00
5. Tanjung Rejo	3,00	16,00	8,00
6. Negerikatun	7,00	8,00	4,00
7. Negarasaka	4,00	8,00	3,00
8. Pejambon	4,00	8,00	5,00
9. Halangan Ratu	13,00	11,00	1,00
10. Trisno Maju	10,00	7,00	2,00
11. Lumbi Rejo	3,00	15,00	7,00
12. Roworejo	18,00	9,00	8,00
13. Sidomulyo	18,00	5,00	6,00
14. Poncokresno	22,00	8,00	3,00
15. Tri Rahayu	8,00	6,00	4,00
16. Sinarbandung	13,00	5,00	1,00
17. Bangun Sari	19,00	9,50	2,00
18. Karangrejo	3,50	17,00	3,00
19. Negeri Ulangan Jaya	2,00	30,00	0,00
Jumlah	180,50	181,50	67,00

Sumber : KCD Pekerjaan Umum Kecamatan Punduh Pidada

Tabel 8.2. Panjang Jalan Desa (Km) Menurut Desa/Kelurahan dan Kondisi Jalan di Kecamatan Negeri Katon, 2012

Desa/Kelurahan	Baik	Sedang	Rusak	Rusak Berat
(1)	(2)	(3)	(4)	(5)
1. Purworejo	11,00	9,00	3,00	0,00
2. Kagunganratu	7,00	5,00	2,00	0,00
3. Pujorahayu	3,00	9,00	10,00	0,00
4. Kalirejo	3,00	2,00	6,00	0,00
5. Tanjung Rejo	3,00	15,00	9,00	0,00
6. Negerikatun	5,00	2,00	4,00	0,00
7. Negarasaka	4,00	9,00	2,00	0,00
8. Pejambon	4,00	6,00	7,00	0,00
9. Halangan Ratu	10,00	9,00	6,00	0,00
10. Trisno Maju	8,00	4,00	7,00	0,00
11. Lumbi Rejo	0,00	0,00	25,00	0,00
12. Roworejo	15,00	12,00	8,00	0,00
13. Sidomulyo	14,00	10,00	5,00	0,00
14. Poncokresno	8,00	15,00	10,00	0,00
15. Tri Rahayu	5,00	9,00	4,00	0,00
16. Sinarbandung	4,00	8,00	7,00	0,00
17. Bangun Sari	9,00	12,00	9,50	0,00
18. Karangrejo	3,50	13,00	7,00	0,00
19. Negeri Ulangan Jaya	0,00	0,00	19,00	13,00
Jumlah	116,50	149,00	150,50	13,00

Sumber : KCD Pekerjaan Umum Kecamatan Punduh Pidada

Tabel 8.3. Banyaknya Kendaraan Menurut Desa/Kelurahan di Kecamatan Negeri Katon, 2012

Desa/Kelurahan	Becak	Pedati/ Dokar/ Gerobak	Motor	Mobil	Truck
(1)	(2)	(3)	(4)	(5)	(6)
1. Purworejo	-	-	52	9	2
2. Kagunganratu	-	-	47	15	5
3. Pujorahayu	-	-	43	7	2
4. Kalirejo	-	-	133	17	8
5. Tanjung Rejo	-	-	77	6	4
6. Negerikatun	-	-	71	12	9
7. Negarasaka	-	-	39	7	5
8. Pejambon	-	-	63	8	6
9. Halangan Ratu	-	-	34	5	4
10. Trisno Maju	-	-	67	11	6
11. Lumbi Rejo	-	-	69	7	2
12. Roworejo	-	-	115	19	13
13. Sidomulyo	-	-	97	12	8
14. Poncokresno	-	-	141	16	11
15. Tri Rahayu	-	-	56	11	3
16. Sinarbandung	-	-	52	9	7
17. Bangun Sari	-	-	69	13	7
18. Karangrejo	-	-	51	6	1
19. Negeri Ulangan Jaya	-	-	43	9	6
Jumlah	-	-	1 319	199	109

Sumber : Kantor Kecamatan Negeri Katon

IX. KEUANGAN DAN HARGA



<http://www.bps.go.id>

Tabel 9.1. Target dan Realisasi Pajak Bumi dan Bangunan Menurut Desa/Kelurahan di Kecamatan Negeri Katon, 2012

Desa / Kelurahan	Jumlah Wajib Pajak	Target	Realisasi	Persentase
(1)	(2)	(3)	(4)	(5)
1. Purworejo	662	4 940 981	4 940 981	100,00
2. Kagunganratu	235	2 844 527	2 844 527	100,00
3. Pujorahayu	304	2 960 011	2 960 011	100,00
4. Kalirejo	564	3 891 707	2 000 000	51,39
5. Tanjung Rejo	350	3 273 528	3 273 528	100,00
6. Negerikatun	564	2 844 527	2 844 527	100,00
7. Negarasaka	574	4 352 595	4 352 595	100,00
8. Pejambon	744	7 144 959	7 144 959	100,00
9. Halangan Ratu	664	8 400 230	8 400 230	100,00
10. Trisno Maju	849	8 041 945	5 112 270	63,57
11. Lumbi Rejo	664	4 940 981	3 273 528	66,25
12. Roworejo	1 336	24 243 613	18 331 752	75,61
13. Sidomulyo	2 038	15 173 215	11 389 876	75,07
14. Poncokresno	2 267	14 554 013	9 206 391	63,26
15. Tri Rahayu	1 425	16 719 298	13 281 257	79,44
16. Sinarbandung	662	7 144 959	7 144 959	100,00
17. Bangun Sari	1 077	19 948 035	16 143 915	80,93
18. Karangrejo	1 451	13 419 390	8 223 811	61,28
19. Negeri Ulangan Jaya	832	7 079 634	7 079 634	100,00
Jumlah	17 262	171 918 148	137 948 751	80,24

Sumber : Kantor Kecamatan Negeri Katon

Tabel 9.2. Banyaknya Bank dan Koperasi di Kecamatan Menurut Desa/Kelurahan di Kecamatan Negeri Katon, 2012

Desa / Kelurahan	Bank Umum	BPR	KUD	Koperasi Non KUD
(1)	(2)	(3)	(4)	(5)
1. Purworejo	0	0	0	1
2. Kagunganratu	0	0	0	0
3. Pujorahayu	0	0	0	1
4. Kalirejo	0	0	1	0
5. Tanjung Rejo	0	0	0	0
6. Negerikatun	0	0	0	0
7. Negarasaka	0	0	0	0
8. Pejambon	0	0	1	0
9. Halangan Ratu	0	0	0	0
10. Trisno Maju	0	0	0	1
11. Lumbi Rejo	0	0	1	0
12. Roworejo	0	0	0	0
13. Sidomulyo	0	0	0	0
14. Poncokresno	0	0	0	0
15. Tri Rahayu	0	0	0	0
16. Sinarbandung	0	0	0	0
17. Bangun Sari	0	0	0	0
18. Karangrejo	0	0	2	0
19. Negeri Ulangan Jaya	0	0	0	0
Jumlah	0	0	5	3

Sumber : Kantor Kecamatan Negeri Katon

Tabel 9.3. Harga Konsumen Ikan Segar Menurut Jenis Ikan per Bulan di Kecamatan Negeri Katon (Rp/Kg), 2012

Bulan	Cumi-cumi	Kembung	Tongkol	Tenggiri
(1)	(2)	(3)	(4)	(5)
1. Januari	25 000	17 500	20 000	35 000
2. Februari	25 000	17 500	20 000	35 000
3. Maret	25 000	17 500	20 000	35 000
4. April	25 000	17 500	20 000	35 000
5. Mei	25 000	17 500	20 000	30 000
6. Juni	25 000	17 500	20 000	35 000
7. Juli	20 000	17 500	18 000	35 000
8. Agustus	25 000	17 500	20 000	35 000
9. September	25 000	17 500	20 000	35 000
10. Oktober	25 000	17 500	20 000	35 000
11. November	25 000	17 500	20 000	35 000
12. Desember	25 000	17 500	20 000	35 000
Rata-rata	24 583	17 500	19 833	34 583

Sumber : Kantor Kecamatan Negeri Katon

Tabel 9.4. Harga Konsumen Ikan Kering Menurut Jenis Ikan per Bulan di Kecamatan Negeri Katon (Rp/Kg), 2012

Bulan	Selar	Sepat	Teri	Udang
(1)	(2)	(3)	(4)	(5)
1. Januari	17 500	15 000	20 000	20 000
2. Februari	17 500	15 000	20 000	20 000
3. Maret	17 500	15 000	20 000	20 000
4. April	15 000	15 000	18 000	20 000
5. Mei	17 500	15 000	20 000	20 000
6. Juni	17 500	15 000	20 000	18 000
7. Juli	17 500	15 000	20 000	20 000
8. Agustus	17 500	15 000	20 000	20 000
9. September	17 500	15 000	20 000	20 000
10. Oktober	16 000	15 000	20 000	20 000
11. November	17 500	15 000	20 000	20 000
12. Desember	17 500	15 000	20 000	20 000
Rata-rata	17 167	15 000	19 833	19 833

Sumber : Kantor Kecamatan Negeri Katon



DATA

MENCERDASKAN BANGSA



**BADAN PUSAT STATISTIK
KABUPATEN PESAWARAN**

Jln. Jendral Ahmad Yani Telp/Fax : (0721) 94711

Gedong Tataan – Pesawaran 35371, e-mail : bps1809@bps.go.id

website : pesawarankab.bps.go.id