



KABUPATEN TAMBRAUW DALAM ANGKA TAMBRAUW REGENCY IN FIGURES

2024





BADAN PUSAT STATISTIK
KABUPATEN SORONG

Katalog/Catalogue : 91090.24001



KABUPATEN TAMBRAUW DALAM ANGKA TAMBRAUW REGENCY IN FIGURES

2024



Jl. Osok KM 19, Kelurahan Aimas, Distrik Aimas
Kabupaten Sorong – Papua Barat Daya
Email: bps9107@bps.go.id

KABUPATEN TAMBRAUW DALAM ANGKA
Tambrau Regency in Figures
2024

Katalog /*Catalogue*: 1102001

ISSN: 2302-1063

Nomor Publikasi/*Publication Number*: 91090.24001

Ukuran Buku/*Book Size*: 14,8 cm x 21 cm

Jumlah Halaman/*Number of Pages* : xxxiv + 322 hal/*pages*

Penyusun Naskah/*Manuscript Drafter*:

BPS Kabupaten Sorong

BPS-Statistics Kabupaten Sorong

Penyunting/*Editor*:

BPS Kabupaten Sorong

BPS-Statistics Kabupaten Sorong

Pembuat Kover/*Cover Designer*:

BPS Kabupaten Sorong

BPS-Statistics Kabupaten Sorong

Penerbit/*Publisher*

©BPS Kabupaten Sorong/*BPS-Statistics Kabupaten Sorong*

Dilarang mereproduksi dan/atau menggandakan sebagian atau seluruh isi buku ini untuk tujuan komersial tanpa izin tertulis dari Badan Pusat Statistik Kabupaten Sorong.
It is prohibited to reproduce and/or duplicate part or all of this book for commercial purpose without permission from BPS-Statistics Kabupaten Sorong.

TIM PENYUSUN/COMPILERS
Kabupaten Tambrauw Dalam Angka 2024
Tambrauw Regency in Figures 2024

Pengarah/Director:

Ratna M. H. Gusti SE, MP

Penanggung Jawab/Persons in Charge:

Ratna M. H. Gusti SE, MP

Penyunting/Editors:

Abed Nego

Pengolah Data dan Penulis Naskah/Data Processors and Writers:

Candra Arif Bomantara

Penata Letak/Layouters:

Raka Artian Prawardana

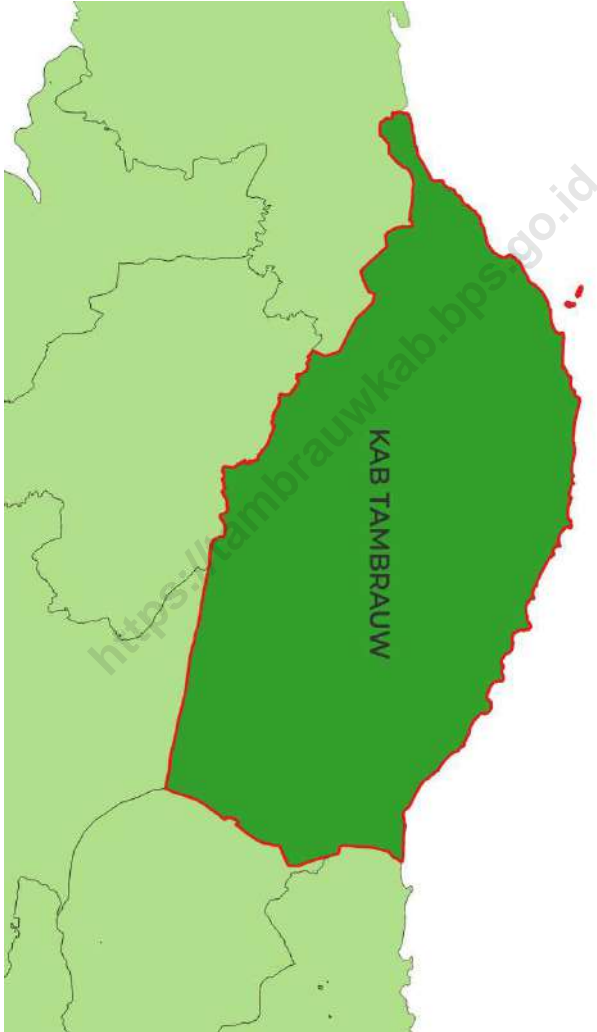
Penerjemah/Translators:

Rifky Hidayattullah

KONTRIBUTOR DATA/DATA CONTRIBUTOR

1. Mahkamah Agung/*Supreme Court*
2. Kementerian Hukum dan Hak Asasi Manusia/*Ministry of Justice and Human Rights*
3. Kementerian Lingkungan Hidup dan Kehutanan/*Ministry of Environment and Forestry*
4. Kementerian Kelautan dan Perikanan/*Ministry of Maritime Affairs and Fisheries*
5. Kementerian Sosial/*Ministry of Social Affairs*
6. Kementerian Agama/*Ministry of Religious Affairs*
7. Kementerian Pendidikan dan Kebudayaan/*The Ministry of Education and Culture*
8. Badan Meteorologi Klimatologi dan Geofisika/*Meteorological, Climatology, and Geophysical Agency*
9. Badan Nasional Penanggulangan Bencana/*National Agency for Disaster Management*
10. Dinas Kabupaten Sorongx
11. dst

PETA WILAYAH KABUPATEN TAMBRAUW
MAP OF TAMBRAUW REGENCY



KEPALA BPS KABUPATEN SORONG
HEAD OF BPS-STATISTICS SORONG REGENCY



Ratna M. H. Gusti

KATA PENGANTAR

Salam sejahtera kami sampaikan dalam keberlangsungan upaya peningkatan pemahaman akan dinamika dan potensi Kabupaten Tambrauw. Dalam rangka menyediakan informasi yang akurat, terpercaya, dan terkini, Badan Pusat Statistik dengan bangga mempersembahkan “Publikasi Kabupaten Sorong Dalam Angka”.

Publikasi ini menjadi sebuah cerminan komitmen kami dalam menghadirkan data statistik yang mendalam dan beragam tentang Kabupaten Tambrauw. Melalui data dan analisis yang terdokumentasi dengan baik, diharapkan publikasi ini dapat menjadi sumber pengetahuan yang berharga bagi berbagai kalangan, mulai dari pengambil kebijakan, akademisi, pelaku bisnis, hingga masyarakat luas.

Kami ingin menyampaikan penghargaan yang setinggi-tingginya kepada semua pihak yang telah berkontribusi dalam penyusunan dan pelaksanaan publikasi ini. Semoga informasi yang disajikan dapat memberikan wawasan yang lebih mendalam tentang Kabupaten Tambrauw, serta menjadi landasan yang kuat dalam proses pengambilan keputusan yang berkualitas dan berkelanjutan.

Akhirnya, kami berharap agar publikasi ini dapat menjadi wahana yang mempererat sinergi antara Badan Pusat Statistik, pemerintah daerah, dan seluruh stakeholders dalam upaya mencapai pembangunan yang inklusif dan berkelanjutan di Kabupaten Tambrauw.

Terima kasih atas perhatian dan dukungan yang telah diberikan.

Aimas , Februari 2024
Kepala BPS
Kabupaten Sorong

Ratna M. H. Gusti

PREFACE

We extend our best wishes as we continue our efforts to increase understanding of the dynamics and potential of Sorong Regency. In order to provide accurate, reliable and up-to-date information, the Central Statistics Agency is proud to present “Tambrau Regency Publications in Figures”.

This publication is a reflection of our commitment to presenting in-depth and diverse statistical data about Tambrau Regency. Through well-documented data and analysis, it is hoped that this publication can become a valuable source of knowledge for various groups, from policy makers, academics, business people, to the wider community.

We would like to express our highest appreciation to all parties who have contributed to the preparation and implementation of this publication. Hopefully the information presented can provide deeper insight into Tambrau Regency, as well as become a strong basis for a quality and sustainable decision-making process.

Finally, we hope that this publication can become a vehicle for strengthening synergy between the Central Statistics Agency, regional governments and all stakeholders in efforts to achieve inclusive and sustainable development in Tambrau Regency.

Thank you for the attention and support you have provided.

*Aimas, February 2024
Head of BPS-Statistics Sorong Regency*

Ratna M. H. Gusti

DAFTAR ISI / CONTENTS**Kabupaten Tambrauw Dalam Angka 2024
Tambrauw Regency in Figures 2024**

	Halaman Page
Kata Pengantar/ <i>Preface</i>	xi
Daftar Isi/ <i>Contents</i>	xiii
Daftar Tabel/ <i>List of Tables</i>	xv
Penjelasan Umum/ <i>Explanatory Notes</i>	xxxii
Daftar Singkatan/ <i>List of Abbreviations</i>	xxxiii
Statistik Kunci/ <i>Key Statistics</i>	1
1. Geografi dan Iklim/ <i>Geography and Climate</i>	1
2. Pemerintahan/ <i>Government</i>	17
3. Penduduk dan Ketenagakerjaan/ <i>Population and Employment</i>	37
4. Sosial dan Kesejahteraan Rakyat/ <i>Social and Welfare</i>	57
5. Pertanian, Kehutanan, Peternakan, dan Perikanan/ <i>Agriculture, Forestry, Livestock, and Fishery</i>	145
6. Industri, Pertambangan, dan Energi/ <i>Industry, Mining, and Energy</i>	229
7. Pariwisata/ <i>Tourism</i>	238
8. Transportasi dan Komunikasi/ <i>Transportation and Communication</i>	246
9. Perbankan, Koperasi, dan Harga-harga/ <i>Banking, Cooperative, dan Prices</i>	257
10. Pengeluaran Penduduk/ <i>Population Expenditure</i>	275
11. Perdagangan/ <i>Trade</i>	285
12. Sistem Neraca Regional/ <i>System of Regional Accounts</i>	293
13. Perbandingan Antar Kabupaten/Kota/ <i>Regency/Municipal Comparison</i>	311
Daftar Pustaka/ <i>References</i>	323

DAFTAR TABEL/LIST OF TABLES

Tabel Table		Halaman Page
1.	GEOGRAFI DAN IKLIM/GEOGRAPHY AND CLIMATE	
1.1	KEADAAN GEOGRAFI	
	GEOGRAPHY CONDITION	
1.1.1	Luas Daerah dan Jumlah Pulau Menurut Kecamatan di Kabupaten Tambrauw, 2023 <i>Total Area and Number of Islands by District in Tambrauw Regency, 2023</i>	8
1.1.2	Tinggi Wilayah dan Jarak ke Ibukota Kabupaten/Kota Menurut Kecamatan di Kabupaten Tambrauw, 2023 <i>Altitude and Distance to the Capital of Regency/Municipality by District in Tambrauw Regency, 2023</i>	10
1.2	KEADAAN IKLIM	
	CLIMATE CONDITION	
1.2.1	Pengamatan Unsur Iklim Menurut Bulan di Stasiun XXX, 2023 <i>Observation of Climate Elements By Months at XXX Station, 2023</i>	11
2.	PEMERINTAHAN/GOVERNMENT	
2.1	WILAYAH ADMINISTRATIF	
	ADMINISTRATIVE AREA	
2.1.1	Jumlah Desa ¹ /Kelurahan Menurut Kecamatan di Kabupaten Tambrauw, 2019–2023 <i>Number of Villages¹/Kelurahan by District in Tambrauw Regency, 2019–2023</i>	22
2.2	DEWAN PERWAKILAN RAKYAT DAERAH	
	REGIONAL HOUSE OF REPRESENTATIVE	
2.2.1	Jumlah Anggota Dewan Perwakilan Rakyat Daerah Menurut Partai Politik dan Jenis Kelamin di Kabupaten Tambrauw, 2023 <i>Number of Regional House of Representatives's Members by Political Parties and Sex in Tambrauw Regency 2023</i>	23

2.3 SUMBER DAYA MANUSIA

HUMAN RESOURCES

2.3.1	Jumlah Pegawai Negeri Sipil Menurut Jabatan dan Jenis Kelamin di Kabupaten Tambrauw, Desember 2022 dan Desember 2023 <i>Number of Civil Servants by Occupation and Sex in Tambrauw Regency, Desember 2022 and Desember 2023</i>	24
2.3.2	Jumlah Pegawai Negeri Sipil Menurut Tingkat Pendidikan dan Jenis Kelamin di Kabupaten Tambrauw, Desember 2022 dan Desember 2023 <i>Number of Civil Servants by Educational Level and Sex in Tambrauw Regency, Desember 2022 and Desember 2023</i>	26
2.3.3	Jumlah Pegawai Negeri Sipil Menurut Tingkat Kepangkatan dan Jenis Kelamin di Kabupaten Tambrauw, Desember 2022 dan Desember 2023 <i>Number of Civil Servants by Hierarchy and Sex in Tambrauw Regency, Desember 2022 and Desember 2023</i>	28
2.4 KEUANGAN PEMERINTAH		
GOVERNMENT FINANCE		
2.4.1	Realisasi Pendapatan Pemerintah Kabupaten Tambrauw Menurut Jenis Pendapatan (ribu rupiah), 2020–2023 <i>Actual XXX Regency/Municipal Government Revenues by Kind of Revenues (thousand rupiahs), 2020–2023.....</i>	30
2.4.2	Realisasi Belanja Pemerintah Kabupaten Tambrauw Menurut Jenis Belanja (ribu rupiah), 2020–2023 <i>Actual XXX Regency/Municipal Government Expenditures by Kind of Expenditures (thousand rupiahs), 2020–2023</i>	32

3.	PENDUDUK DAN KETENAGAKERJAAN/ POPULATION AND EMPLOYMENT	
3.1	POPULATION	
3.1.1	Penduduk, Laju Pertumbuhan Penduduk, Distribusi Persentase Penduduk, Kepadatan Penduduk, Rasio Jenis Kelamin Penduduk Menurut Kecamatan di Kabupaten Tambrauw, 2023 <i>Population, Population Growth Rate, Percentage Distribution of Population, Population Density, and Population Sex Ratio by District in Tambrauw Regency, 2023</i>	42
3.1.2	Jumlah Penduduk Menurut Kelompok Umur dan Jenis Kelamin di Kabupaten Tambrauw, 2023 <i>Population by Age Groups and Sex in Tambrauw Regency, 2023</i>	45
3.2	EMPLOYMENT	
3.2.1	Jumlah Penduduk Berumur 15 Tahun Keatas Menurut Jenis Kegiatan Selama Seminggu yang Lalu dan Jenis Kelamin di Kabupaten Tambrauw, 2023 <i>Population Aged 15 Years and Over by Type of Activity During The Previous Week and Sex in Tambrauw Regency, 2023</i>	46
3.2.2	Penduduk Berumur 15 Tahun ke Atas Menurut Pendidikan Tertinggi yang Ditamatkan dan Jenis Kegiatan Selama Seminggu yang Lalu di Kabupaten Tambrauw, 2023 <i>Population 15 Years of Age and Over by Educational Attainment and Type of Activity During the Previous Week in Tambrauw Regency, 2023</i>	47
3.2.3	Penduduk Berumur 15 Tahun Ke Atas yang Bekerja Selama Seminggu yang Lalu Menurut Status Pekerjaan Utama dan Jenis Kelamin di Kabupaten Tambrauw, 2023 <i>Population 15 Years of Age and Over who Worked During The Previous Week by Main Employment Status and Sex in Tambrauw Regency, 2023</i>	49
4.	SOSIAL DAN KESEJAHTERAAN RAKYAT/SOCIAL AND WELFARE	

4.1 PENDIDIKAN
EDUCATION

4.1.1	<p>Jumlah Sekolah, Guru, dan Murid Taman Kanak-Kanak (TK) di Bawah Kementerian Pendidikan, Kebudayaan, Riset, dan Teknologi Menurut Kecamatan di Kabupaten Tambrauw, 2022/2023 dan 2023/2024 <i>Number of Schools, Teachers, and Pupils in Kindergarten Under The Ministry of Education, Culture, Research, and Technology by District in Tambrauw Regency, 2022/2023 and 2023/2024</i></p>	58
4.1.2	<p>Jumlah Sekolah, Guru, dan Murid Raudatul Athfal (RA) di Bawah Kementerian Agama Menurut Kecamatan di Kabupaten Tambrauw, 2022/2023 dan 2023/2024 <i>Number of Schools, Teachers, and Pupils in Raudatul Athfal (RA) Under The Ministry of Religious Affairs by District in Tambrauw Regency, 2022/2023 and 2023/2024</i></p>	61
4.1.3	<p>Jumlah Sekolah, Guru, dan Murid Sekolah Dasar (SD) di Bawah Kementerian Pendidikan, Kebudayaan, Riset, dan Teknologi Menurut Kecamatan di Kabupaten Tambrauw, 2022/2023 dan 2023/2024 <i>Number of Schools, Teachers, and Pupils in Primary Schools Under The Ministry of Education, Culture, Research, and Technology by District in Tambrauw Regency, 2022/2023 and 2023/2024</i></p>	62
4.1.4	<p>Jumlah Sekolah, Guru, dan Murid Madrasah Ibtidaiyah (MI) di Bawah Kementerian Agama Menurut Kecamatan di Kabupaten Tambrauw, 2022/2023 dan 2023/2024 <i>Number of Schools, Teachers, and Pupils in Madrasah Ibtidaiyah (MI) Under The Ministry of Religious Affairs by District in Tambrauw Regency, 2022/2023 and 2023/2024</i></p>	65
4.1.5	<p>Jumlah Sekolah, Guru, dan Murid Sekolah Menengah Pertama (SMP) di Bawah Kementerian Pendidikan, Kebudayaan, Riset, dan Teknologi Menurut Kecamatan di Kabupaten Tambrauw, 2022/2023 dan 2023/2024 <i>Number of Schools, Teachers, and Pupils in Lower Secondary Schools Under The Ministry of Education, Culture, Research, and Technology by District in Tambrauw Regency, 2022/2023 and 2023/2024</i></p>	68

4.1.6	Jumlah Sekolah, Guru, dan Murid Madrasah Tsanawiyah (MTs) di Bawah Kementerian Agama Menurut Kecamatan di Kabupaten Tambrau, 2022/2023 dan 2023/2024 <i>Number of Schools, Teachers, and Pupils in Madrasah Tsanawiyah (MTs) Under The Ministry of Religious Affairs by District in Tambrau Regency, 2022/2023 and 2023/2024.....</i>	71
4.1.7	Jumlah Sekolah, Guru, dan Murid Sekolah Menengah Atas (SMA) di Bawah Kementerian Pendidikan, Kebudayaan, Riset, dan Teknologi Menurut Kecamatan di Kabupaten Tambrau, 2022/2023 dan 2023/2024 <i>Number of Schools, Teachers, and Pupils in Upper Secondary Schools Under The Ministry of Education, Culture, Research, and Technology by District in Tambrau Regency, 2022/2023 and 2023/2024.....</i>	74
4.1.8	Jumlah Sekolah, Guru, dan Murid Sekolah Menengah Kejuruan (SMK) di Bawah Kementerian Pendidikan, Kebudayaan, Riset, dan Teknologi Menurut Kecamatan di Kabupaten Tambrau, 2022/2023 dan 2023/2024 <i>Number of Schools, Teachers, and Pupils in Vocational High Schools Under The Ministry of Education, Culture, Research, and Technology by District in Tambrau Regency, 2022/2023 and 2023/2024.....</i>	77
4.1.9	Jumlah Sekolah, Guru, dan Murid Madrasah Aliyah (MA) di Bawah Kementerian Agama Menurut Kecamatan di Kabupaten Tambrau, 2022/2023 dan 2023/2024 <i>Number of Schools, Teachers, and Pupils in Madrasah Aliyah (MA) Under the Ministry of Religious Affairs by District in Tambrau Regency, 2022/2023 and 2023/2024.....</i>	80
4.1.10	Angka Partisipasi Murni (APM) dan Angka Partisipasi Kasar (APK) Menurut Jenjang Pendidikan di Kabupaten Tambrau, 2022 dan 2023 <i>Net Enrollment Rate and Gross Enrollment Ratio by Educational Level in Tambrau Regency, 2022 and 2023.....</i>	83
4.1.11	Persentase Penduduk Berumur 15 Tahun ke Atas yang Melek Huruf Menurut Kelompok Umur di Kabupaten Tambrau, 2022 dan 2023 <i>Percentage of Literate People Aged 15 Years and Over by Age Group in Tambrau Regency, 2022 and 2023.....</i>	84

4.1.12	Jumlah Desa ¹ /Kelurahan yang Memiliki Fasilitas Sekolah Menurut Kecamatan dan Tingkat Pendidikan di Kabupaten Tambrauw, 2019–2021 <i>Number of Villages¹/Kelurahan Having Educational Facilities by District and Educational Level in Tambrauw Regency, 2019–2021</i>	85
4.2	KESEHATAN HEALTH	
4.2.1	Jumlah Desa ¹ /Kelurahan Yang Memiliki Sarana Kesehatan Menurut Kecamatan di Kabupaten Tambrauw, 2019–2021 <i>Number of Villages¹/Kelurahan Having Health Facilities by District in Tambrauw Regency, 2019–2021</i>	90
4.2.2	Jumlah Tenaga Kesehatan Menurut Kecamatan di Kabupaten Tambrauw, 2023 <i>Number of Health Human Resources by District in Tambrauw Regency, 2023.....</i>	96
4.2.3	Jumlah Rumah Sakit Umum, Rumah Sakit Khusus, Puskesmas, Klinik Pratama, dan Posyandu Menurut Kecamatan di Kabupaten Tambrauw, 2022 dan 2023 <i>Number of General Hospital, Specialized Hospital, Public Health Center, Primary Clinic, and Integrated Health Post by District in Tambrauw Regency, 2022 and 2023</i>	98
4.3	AGAMA DAN SOSIAL LAINNYA RELIGION AND OTHER SOCIAL AFFAIRS	
4.3.1	Jumlah Penduduk Menurut Kecamatan dan Agama yang Dianut di Kabupaten Tambrauw, 2023 <i>Population by District and Religion in Tambrauw Regency, 2023.....</i>	100
4.3.2	Jumlah Tempat Peribadatan Menurut Kecamatan di Kabupaten Tambrauw, 2023 <i>Number of Places of Worship by District in Tambrauw Regency, 2023.</i>	101
4.3.3	Jumlah Desa ¹ /Kelurahan yang Mengalami Bencana Alam ² Menurut Kecamatan di Kabupaten Tambrauw, 2019–2021	

	<i>Number of Villages¹/Kelurahan that Had Natural Disaster² by District in Tambrauw Regency, 2019–2021</i>	102
4.4	KEMISKINAN	
	POVERTY	
4.4.1	Garis Kemiskinan, Jumlah, dan Persentase Penduduk Miskin di Kabupaten Tambrauw, 2016–2023 <i>Poverty Line, Number, and Percentage of Poor People in Tambrauw Regency, 2016–2023.....</i>	105
4.4.2	Indeks Kedalaman Kemiskinan dan Indeks Keparahan Kemiskinan di Kabupaten Tambrauw, 2016–2023 <i>Poverty Gap Index and Poverty Severity Index in Tambrauw Regency, 2016–2023</i>	106
5.	PERTANIAN, KEHUTANAN, PETERNAKAN, DAN PERIKANAN/ AGRICULTURE, FORESTRY, LIVESTOCK, AND FISHERY	
5.1	HORTIKULTURA	
	HORTICULTURE	
5.1.1	Luas Panen Tanaman Sayuran Menurut Kecamatan dan Jenis Tanaman di Kabupaten Tambrauw (ha), 2022 dan 2023* <i>Harvested Area of Vegetables by District and Kind of Plant in Tambrauw Regency (ha), 2022 and 2023*</i>	114
5.1.2	Produksi Tanaman Sayuran Menurut Kecamatan dan Jenis Tanaman di Kabupaten Tambrauw (kuintal), 2022 dan 2023* <i>Production of Vegetables by District and Kind of Plant in Tambrauw Regency (quintal), 2022 and 2023*.....</i>	118
5.1.3	Luas Panen Tanaman Sayuran dan Buah-buahan Semusim Menurut Jenis Tanaman di Kabupaten Tambrauw (ha), 2020–2023* <i>Harvested Area of Seasonal Vegetables and Fruits by Kind of Plant in Tambrauw Regency (ha), 2020–2023*.....</i>	122

5.1.4	Produksi Tanaman Sayuran dan Buah-buahan Semusim Menurut Jenis Tanaman di Kabupaten Tambrauw (kuintal), 2020–2023* <i>Production of Seasonal Vegetables and Fruits by Kind of Plant in Tambrauw Regency (quintal), 2020–2023*</i>	124
5.1.5	Luas Panen Tanaman Biofarmaka Menurut Kecamatan dan Jenis Tanaman di Kabupaten Tambrauw (m ²), 2022 dan 2023* <i>Harvested Area of Medicinal Plants by District and Kind of Plant in Tambrauw Regency (m²), 2022 and 2023*</i>	126
5.1.6	Produksi Tanaman Biofarmaka Menurut Kecamatan dan Jenis Tanaman di Kabupaten Tambrauw (kg), 2022 dan 2023* <i>Production of Medicinal Plants by District and Kind of Plant in Tambrauw Regency (kg), 2022 and 2023*</i>	128
5.1.7	Luas Panen Tanaman Biofarmaka Menurut Jenis Tanaman di Kabupaten Tambrauw (m ²), 2020–2023* <i>Harvested Area of Medicinal Plants by Kind of Plant in Tambrauw Regency (m²), 2020–2023*</i>	130
5.1.8	Produksi Tanaman Biofarmaka Menurut Jenis Tanaman di Kabupaten Tambrauw (kg), 2020–2023* <i>Production of Medicinal Plants by Kind of Plant in Tambrauw Regency (kg), 2020–2023*</i>	131
5.1.9	Luas Panen Tanaman Hias Menurut Kecamatan dan Jenis Tanaman di Kabupaten Tambrauw (m ²), 2022 dan 2023* <i>Harvested Area of Ornamental Plants by District and Kind of Plant in Tambrauw Regency (m²), 2022 and 2023*</i>	132
5.1.10	Produksi Tanaman Hias Menurut Kecamatan dan Jenis Tanaman di Kabupaten Tambrauw (tangkai), 2022 dan 2023* <i>Production of Ornamental Plants by District and Kind of Plant in Tambrauw Regency (stalks), 2022 and 2023*</i>	135
5.1.11	Luas Panen Tanaman Hias Menurut Jenis Tanaman di Kabupaten Tambrauw (m ²), 2020–2023* <i>Harvested Area of Ornamental Plants by Kind of Plant in Tambrauw Regency (m²), 2020–2023*</i>	138

5.1.12	Produksi Tanaman Hias Menurut Jenis Tanaman di Kabupaten Tambrauw (tangkai), 2020–2023* <i>Production of Ornamental Plants by Kind of Plant n Tambrauw Regency (stalks), 2020–2023*</i>	139
5.1.13	Produksi Buah-buahan Menurut Kecamatan dan Jenis Tanaman di Kabupaten Tambrauw (kuintal), 2022 dan 2023* <i>Production of Fruits by District and Kind of Plant in Tambrauw Regency (kuintal), 2022 and 2023*</i>	140
5.1.14	Produksi Buah-Buahan dan Sayuran Tahunan Menurut Jenis Tanaman di Kabupaten Tambrauw (kuintal), 2020–2023* <i>Production of Annual Fruits and Vegetables by Kind of Plant in Tambrauw Regency (quintal), 2020–2023*</i>	144
5.2 PERKEBUNAN		
ESTATE CROPS		
5.2.1	Luas Areal Tanaman Perkebunan Menurut Kecamatan dan Jenis Tanaman di Kabupaten Tambrauw (ha), 2021 dan 2022* <i>Planted Area of Estate Crops by District and Type of Crops in Tambrauw Regency (ha), 22021 and 2022*</i>	146
5.2.2	Produksi Perkebunan Menurut Kecamatan dan Jenis Tanaman di Kabupaten Tambrauw (ton), 2021 dan 2022* <i>Production of Estates by District and Type of Crops in Tambrauw Regency (ton), 2021 and 2022*</i>	150
5.2.3	Luas Areal Tanaman Perkebunan Rakyat Menurut Jenis Tanaman di Kabupaten Tambrauw (ha), 2019–2023* <i>Planted Area of Estate Crops by Type of Crops in Tambrauw Regency (ha), 2019–2023*</i>	154
5.2.4	Produksi Perkebunan Rakyat Menurut Jenis Tanaman di Kabupaten Tambrauw (ton), 2019–2023* <i>Production of Estates by Type of Crops in Tambrauw Regency (ton), 2019–2023*</i>	155

6.	INDUSTRI, PERTAMBANGAN, DAN ENERGI/ INDUSTRY, MINING, AND ENERGY	
6.1	Daya Terpasang, Produksi, dan Distribusi Listrik PT. PLN (Persero) pada Cabang/Ranting PLN Menurut Kecamatan di Kabupaten Tambrauw, 2023 <i>Installed Electricity Power, Production, and Distribution of PT. PLN (Persero) at PLN Branch by District in Tambrauw Regency, 2023</i>	164
6.2	Jumlah Pelanggan Listrik Menurut Kecamatan di Kabupaten Tambrauw, 2019–2023 <i>Number of Electricity Customers by District in Tambrauw Regency, 2019–2023</i>	165
6.3	Jumlah Pelanggan dan Air yang Disalurkan Menurut Kecamatan di Kabupaten Tambrauw, 2023 <i>Number of Customers and Distributed Water by District in Tambrauw Regency, 2023</i>	166
7.	PARIWISATA/TOURISM	
7.1	Jumlah Rumah Makan/Restoran Menurut Kecamatan di Kabupaten Tambrauw, 2020–2023 <i>Number of Restaurants by District in Tambrauw Regency, 2020–2023</i>	174
8.	TRANSPORTASI DAN KOMUNIKASI/ TRANSPORTATION AND COMMUNICATION	
8.1	TRANSPORTASI TRANSPORTATION	
8.1.1	Panjang Jalan ¹ Menurut Tingkat Kewenangan Pemerintahan di Kabupaten Tambrauw (km), 2021–2023 <i>Length of Roads¹ by Level of Government Authority in Tambrauw Regency (km), 2021–2023</i>	182
8.1.2	Panjang Jalan Menurut Jenis Permukaan Jalan di Kabupaten Tambrauw (km), 2021–2023 <i>Length of Roads by Type of Road Surface in Tambrauw Regency (km), 2021–2023</i>	183

Tabel Table	Halaman Page
8.1.3	184
Panjang Jalan Menurut Kondisi Jalan di Kabupaten Tambrau (km), 2021–2023 <i>Length of Roads by Condition of Roads in Tambrau Regency (km), 2021–2023</i>	
8.2	
KOMUNIKASI	
COMMUNICATION	
8.2.1	185
Jumlah Kantor Pos Pembantu Menurut Kecamatan di Kabupaten Tambrau, 2020–2023 <i>Number of Post Offices Subsidiaries by District in Tambrau Regency, 2020–2023</i>	
9.	
PERBANKAN, KOPERASI, DAN HARGA-HARGA/BANKING, COOPERATIVE, AND PRICES	
9.1	194
Jumlah Koperasi Aktif Menurut Kecamatan di Kabupaten Tambrau, 2020–2023 <i>Number of Active Cooperative by District in Tambrau Regency, 2020–2023</i>	
9.2	195
Jumlah Koperasi Menurut Jenis Koperasi dan Kecamatan di Kabupaten Tambrau, 2023 <i>Number of Cooperative by Kind of Cooperative and District in Tambrau Regency, 2023</i>	
9.3	196
Indeks Harga Konsumen per Bulan Menurut Kelompok Pengeluaran (2018=100) di Kabupaten Tambrau, 2023 <i>Consumer Price Index per Month by Expenditure Group (2018=100) in Tambrau Regency, 2023</i>	
9.4	200
Laju Inflasi Bulanan Menurut Kelompok Pengeluaran (2018=100) di Kabupaten Tambrau, 2023 <i>Monthly Inflation Rate by Expenditure Group (2018=100) in Tambrau Regency, 2023</i>	
10.	
PENGELUARAN PENDUDUK/POPULATION EXPENDITURE	
10.1	212
Rata-rata Pengeluaran per Kapita Sebulan Menurut Kelompok Komoditas (rupiah) di Kabupaten Tambrau, 2022 dan 2023 <i>Monthly Average Expenditure per Capita by Commodity Group (rupiahs) in Tambrau Regency, 2022 and 2023</i>	

Tabel Table	Halaman Page
10.2	Persentase Pengeluaran per Kapita Sebulan Menurut Kelompok Komoditas di Kabupaten Tambrauw, 2022 dan 2023 <i>Percentage of Monthly Expenditure per Capita by Commodity Group in Tambrauw Regency, 2022 and 2023</i> 213
10.3	Persentase Penduduk Menurut Golongan Pengeluaran Per Kapita Sebulan di Kabupaten Tambrauw, 2023 <i>Percentage of Population by Class of Monthly Expenditure per Capita in Tambrauw Regency, 2023</i> 214
11.	PERDAGANGAN/TRADE
11.1	Jumlah Sarana Perdagangan Menurut Jenisnya di Kabupaten Tambrauw, 2020–2023 <i>Number of Trading Facilities by Type of Facility in Tambrauw Regency, 2020–2023</i> 222
12.	SISTEM NERACA REGIONAL/SYSTEM OF REGIONAL ACCOUNTS
12.1.	Produk Domestik Regional Bruto Atas Dasar Harga Berlaku Menurut Lapangan Usaha di Kabupaten Tambrauw (miliar rupiah), 2019–2023 <i>Gross Regional Domestic Product at Current Market Prices by Industry in Tambrauw Regency (billion rupiahs), 2019–2023</i> 230
12.2	Produk Domestik Regional Bruto Atas Dasar Harga Konstan 2010 Menurut Lapangan Usaha di Kabupaten Tambrauw (miliar rupiah), 2019–2023 <i>Gross Regional Domestic Product at 2010 Constant Market Prices by Industry in Tambrauw Regency (billion rupiahs), 2019–2023</i> 232
12.3	Distribusi Persentase Produk Domestik Regional Bruto Atas Dasar Harga Berlaku Menurut Lapangan Usaha di Kabupaten Tambrauw, 2019–2023 <i>Percentage Distribution of Gross Regional Domestic Product at Current Market Prices by Industry in Tambrauw Regency, 2019–2023</i> . 234

Tabel Table	Halaman Page	
12.4	<p>Laju Pertumbuhan Produk Domestik Regional Bruto Atas Dasar Harga Konstan 2010 Menurut Lapangan Usaha di Kabupaten Tambrauw (persen), 2019–2023 <i>Growth Rate of Gross Regional Domestic Product at 2010 Constant Market Prices by Industry in Tambrauw Regency (percent), 2019–2023</i>.....</p>	236
12.5	<p>Produk Domestik Regional Bruto Atas Dasar Harga Berlaku Menurut Jenis Pengeluaran di Kabupaten Tambrauw (miliar rupiah), 2019–2023 <i>Gross Regional Domestic Product at Current Market Prices by Type of Expenditure in Tambrauw Regency (billion rupiahs), 2019–2023</i>.....</p>	238
12.6	<p>Produk Domestik Regional Bruto Atas Dasar Harga Konstan 2010 Menurut Jenis Pengeluaran di Kabupaten Tambrauw (miliar rupiah), 2019–2023 <i>Gross Regional Domestic Product at 2010 Constant Market Prices by Type of Expenditure in Tambrauw Regency (billion rupiahs), 2019–2023</i>.....</p>	239
13. PERBANDINGAN ANTAR KABUPATEN/ KOTA/ REGENCY/MUNICIPAL COMPARISON		
13.1	<p>Jumlah Penduduk Menurut Kabupaten/ Kota di Provinsi XXX (ribu), 2020–2024 <i>Population by Regency/Municipality in XXX Province (thousand), 2020–2024</i>.....</p>	248
13.2	<p>Laju Pertumbuhan Produk Domestik Regional Bruto Atas Dasar Harga Konstan 2010 Menurut Kabupaten/ Kota di Provinsi XXX (persen), 2019–2023 <i>Rate of Growth of Gross Regional Domestic Products at Constant 2010 Prices by Regency/Municipality in XXX Province (percent), 2019–2023</i>.....</p>	249
13.3	<p>Jumlah Penduduk Miskin Menurut Kabupaten/ Kota di Provinsi XXX (ribu), 2019–2023 <i>Number of Poor Population by Regency/Municipality in XXX Province (thousand), 2019–2023</i>.....</p>	250
13.4	<p>Indeks Pembangunan Manusia Menurut Kabupaten/ Kota di Provinsi XXX, 2019–2023</p>	

Tabel
Table

Halaman
Page

<i>Human Development Index by Regency/Municipality in XXX Province, 2019–2023</i>	251
---	-----

<https://tambrauwkab.bps.go.id>

DAFTAR GAMBAR/LIST OF FIGURES

Gambar Figure	Halaman Page	
1.1	Luas Daerah menurut Kecamatan (%), 2022 <i>Area of District (%), 2022</i>	6
1.2	Jarak dari Ibukota Kabupaten/Kota ke Ibukota Provinsi di Provinsi XXX (km), 2023 <i>Distance between Regency/Municipality Capital and Province Capital in XXX Province (km), 2023</i>	7
2.1	Luas Daerah menurut Kecamatan (%), 2022 <i>Area of District (%), 2022</i>	20
2.2	21
3.1	Luas Daerah menurut Kecamatan (%), 2022 <i>Area of District (%), 2022</i>	40
3.2	41
4.1	Luas Daerah menurut Kecamatan (%), 2022 <i>Area of District (%), 2022</i>	56
4.2	57
5.1	Luas Daerah menurut Kecamatan (%), 2022 <i>Area of District (%), 2022</i>	112
5.2	113
6.1	Luas Daerah menurut Kecamatan (%), 2022 <i>Area of District (%), 2022</i>	162
6.2	163
7.1	Luas Daerah menurut Kecamatan (%), 2022 <i>Area of District (%), 2022</i>	172

Gambar Figure	Halaman Page
7.2 	173
8.1 Luas Daerah menurut Kecamatan (%), 2022 <i>Area of District (%)</i> , 2022	180
8.2 	181
9.1 Luas Daerah menurut Kecamatan (%), 2022 <i>Area of District (%)</i> , 2022	192
9.2 	193
10.1 Luas Daerah menurut Kecamatan (%), 2022 <i>Area of District (%)</i> , 2022	210
10.2 	211
11.1 Luas Daerah menurut Kecamatan (%), 2022 <i>Area of District (%)</i> , 2022	220
11.2 	221
12.1 Luas Daerah menurut Kecamatan (%), 2022 <i>Area of District (%)</i> , 2022	228
12.2 	229
13.1 Luas Daerah menurut Kecamatan (%), 2022 <i>Area of District (%)</i> , 2022	246
13.2 	247

PENJELASAN UMUM/EXPLANATORY NOTES

Tanda-tanda, satuan-satuan, dan lain-lainnya yang digunakan dalam publikasi ini adalah sebagai berikut:

Symbols, measurement units, and acronyms which are used in this publication, are as follows:

1. TANDA-TANDA/SYMBOLS

Data tidak tersedia/ <i>Data not available</i>	: ...
Tidak ada atau nol / <i>Null or zero</i>	: -
Data dapat diabaikan/ <i>Data negligible</i>	: ~0
Tanda decimal/ <i>Decimal point</i>	: ,
Data tidak dapat ditampilkan/ <i>Not applicable</i>	: NA
Angka estimasi/ <i>Estimated figures</i>	: e
Angka diperbaiki/ <i>Revised figures</i>	: r
Angka sementara/ <i>Preliminary figures</i>	: *
Angka sangat sementara/ <i>Very preliminary figures</i>	: **
Angka sangat sangat sementara/ <i>Very very preliminary figures</i>	: ***

2. SATUAN/UNITS

barel/ <i>barrel</i>	: 158,99 liter/ <i>litres</i> = 1/6,2898 m ³
hektare (ha)/ <i>hectare (ha)</i>	: 10.000 m ²
kilometer (km)/ <i>kilometres (km)</i>	: 1.000 meter/ <i>meters (m)</i>
knot/ <i>knot</i>	: 1,8523 km/jam (<i>km/hour</i>)
kuintal/ <i>quintal</i>	: 100 kg
KWh	: 1.000 Watt <i>hour</i>
MWh	: 1.000 KWh
liter (untuk beras)/ <i>litre (for rice)</i>	: 0,80 kg
MMSCF	: 1/35,3 m ³
metrik ton (m.ton)/ <i>metric ton (m. ton)</i>	: 0,98421 long ton = 1.000 kg
ons/ <i>ounce</i>	: 28,31 gram/ <i>grams</i>
ton	: 1.000 kg

Satuan lain: buah, dus, butir, helai/lembar, kaleng, batang, pulsa, ton kilometer (ton-km), jam, menit, persen (%).

Other units: unit, pack, pieces, sheet, tin, pulse, ton-kilometres(ton-km), hour, minute, percent (%).

Perbedaan angka di belakang koma disebabkan oleh pembulatan angka.

The difference in decimal numbers is caused by rounding.

DAFTAR SINGKATAN/ LIST OF ABBREVIATIONS

SI	: Stasiun Iklim
SIMPK	: Stasiun Meteorologi Pertanian Khusus
t.t	: Tempat tidur
BCG	: Bacillus Calmette Guerin
DPT	: Difteri, Pertusis, Tetanus
TT	: Tetanus Toxoid
IOT	: Industri Obat Tradisional/ <i>Traditional Medicine Industry</i>
IKOT	: Industri Kecil Obat Tradisional/ <i>Traditional Medicine Small</i>
Alkes	: Alat kesehatan/ <i>Health Kits</i>
PKRT	: Perbekalan Kesehatan Rumah tangga/ <i>Household Health Logistics</i>
Kompl	: Komplemen/ <i>Complement</i>
IRTP	: Industri Pangan Produksi Rumah Tangga/ <i>Foods Home Industry</i>
PBF	: Pedagang Besar Farmasi/ <i>Pharmacy Whole-seller</i>
GFK	: Gudang Farmasi Kab/Kota/Regency/ <i>Municipality Pharmacy Warehouse</i>
RB	: Rumah Bersalin/ <i>Delivery House</i>
Pustu	: Puskesmas pembantu/ <i>Auxiliary Public Health Center</i>
BP	: Balai Pengobatan/ <i>Polyclinic</i>
TPS	: Tempat Pembuangan Sementara / <i>landfill</i>
Jamkesmas	: Jaminan kesehatan masyarakat miskin/ <i>Poor public health insurance</i>
PJKMU	: Program Jaminan Kesehatan Masyarakat Umum
SIUP	: Surat Ijin Usaha Perdagangan/ <i>Trading Permission Letter</i>
TDP	: Tanda Daftar Perusahaan/ <i>Company Registration Identity</i>
API	: Angka Pengenal Importir/ <i>Importer's Identity Number</i>

Statistik Kunci, 2021–2023

Key Statistics, 2021–2023

Rincian/Description	Satuan/Unit	2021	2022	2023
(1)	(2)	(3)	(4)	(5)
SOSIAL/SOCIAL				
Penduduk ¹ /Population ¹	juta/million			
Laju Pertumbuhan Penduduk ¹ /Population Growth ¹	%			
Angka Kelahiran Total-AKT ¹ /Total Fertility Rate-TFR ¹	anak/child			
Angka Kematian Bayi-AKB (per 1000 kelahiran hidup) ¹ Infant Mortality Rate-IMR (per 1000 life births) ¹	bayi infant			
Angka Harapan Hidup ^{1-e} /Life Expectancy Rate ¹	tahun/years			
Angka Melek Huruf Usia 15+ /Literacy Rate Aged 15+	%			
Tingkat Partisipasi Angkatan Kerja -TPAK ² Labour Force Participation Rate-LFPR ²	%			
Tingkat Pengangguran Terbuka-TPT ² Unemployment Rate-UR ²	%			
Penduduk Miskin ³ /Poor People ³	juta/million			
Persentase Penduduk Miskin ³ Percentage of Poor People ³	%			
Indeks Pembangunan Manusia-IPM ⁴ Human Development Index ⁴	—			
EKONOMI/ECONOMIC				
Produk Domestik Regional Bruto (PDRB) Harga Berlaku ⁵ Gross Regional Domestic Bruto (GRDP) at Current Price ⁵	triliun rupiah trillion rupiahs			
Laju Pertumbuhan Ekonomi ⁶ /Economic Growth ⁶	%			
PDRB Per Kapita Harga Berlaku Per Capita of GRDP at Current Price	juta rupiah million rupiahs			
Inflasi/Inflation (y-o-y)	%	xx,x ⁷	xx,x ⁸	xx,x ⁸

Catatan/Notes: ¹ ...

² Kondisi Agustus/Condition at August

³ Kondisi Maret/Condition at March

⁴ Sejak tahun 2010, IPM dihitung dengan metode baru. Komponen IPM metode baru adalah angka harapan hidup saat lahir, harapan lama sekolah, rata-rata lama sekolah, dan pengeluaran per kapita/Since 2010, HDI was calculated using new method. New HDI component are life expectancy at birth, expected years of schooling, means years of schooling, and expenditure per capita

⁵ Mulai tahun 2010 mengadopsi System of National Account 2008 (SNA 2008)/Since 2010 is in line with System of National Account 2008 (SNA 2008)

⁶ Menggunakan tahun dasar 2010 (2010=100)/Using 2010 base year (2010=100)

⁷ Berdasarkan IHK kota XXXX (2012 = 100)/Based on CPI XXX cities (2012 = 100)

⁸ Berdasarkan IHK kota XXXX (2020 = 100)/Based on CPI XXX cities (2020 = 100)

BAB 1 GEOGRAFI DAN IKLIM

GEOGRAPHY AND CLIMATE



LUAS WILAYAH

11.529.182 km²

PETA KABUPATEN
TAMBRAUW



PENJELASAN TEKNIS

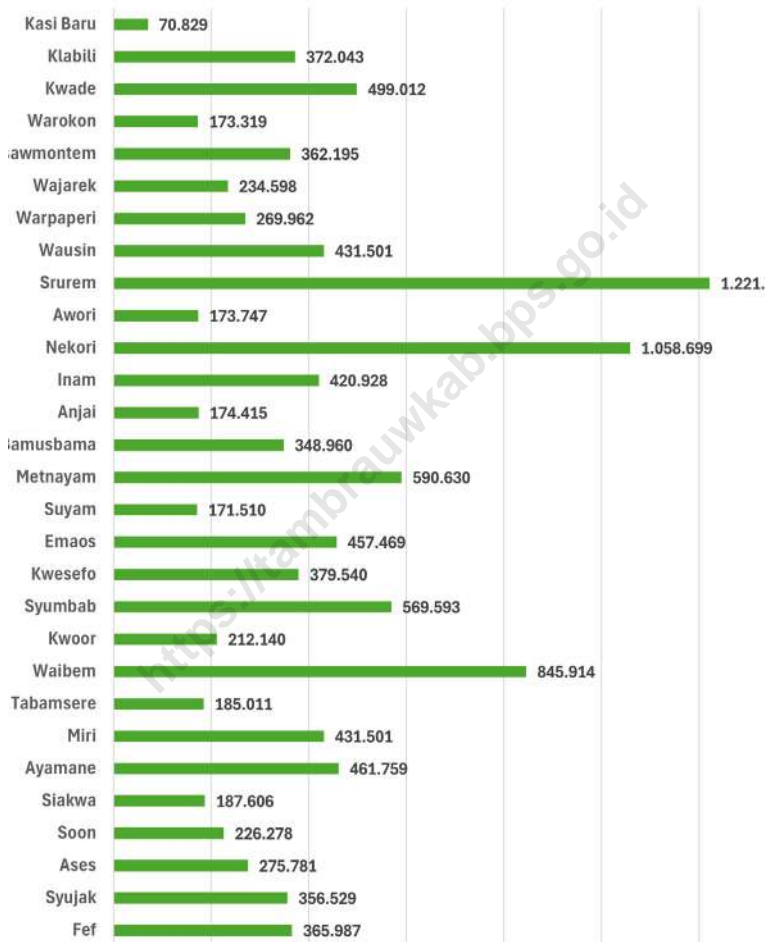
1. Secara astronomis, Kabupaten Tambrauw terletak antara 00°15' dan 01°00' Lintang Selatan, serta 132°00' dan 133° 00' Bujur Timur.
2. Berdasarkan posisi geografisnya, Kabupaten Tambrauw memiliki batas-batas: Utara – Samudera Pasifik; Selatan – Kabupaten Tambrauw Selatan; Timur – Distrik Sidey, Kabupaten Manokwari; Barat – Kabupaten Tambrauw.
3. Kabupaten Tambrauw terdiri dari 29 Distrik, yaitu:
 - Distrik Fef
 - Distrik Syujak
 - Distrik Ases
 - Distrik Tinggouw
 - Distrik Miyah
 - Distrik Miyah Selatan
 - Distrik Ileres
 - Distrik Wilhem Roumbouts
 - Distrik Abun
 - Distrik Kwoor
 - Distrik Tobouw
 - Distrik Kwesefo
 - Distrik Sausapor
 - Distrik Bikar
 - Distrik Yembun
 - Distrik Bamusbama
 - Distrik Kebar
 - Distrik Kebar Timur
 - Distrik Kebar Selatan
 - Distrik Manekar
 - Distrik Senop

TECHNICAL NOTES

1. *Astronomically, Tambrauw Regency is located between 00°15' and 01°00' South Latitude, and between 132°00' - 133°00' East Longitude.*
2. *In terms of geographic position, Tambrauw Regency has boundaries as follows: North – Pacific; South – Tambrauw Selatan Regency; East – Sidey Subdistrict, Manokwari Regency; West – Tambrauw Regency.*
3. *Tambrauw Regency has 29 Subdistricts:*
 - *Fef Subdistrict*
 - *Syujak Subdistrict*
 - *Ases Subdistrict*
 - *Tinggouw Subdistrict*
 - *Miyah Subdistrict*
 - *Miyah Selatan Subdistrict*
 - *Ileres Subdistrict*
 - *Wilhem Roumbouts Subdistrict*
 - *Abun Subdistrict*
 - *Kwoor Subdistrict*
 - *Tobouw Subdistrict*
 - *Kwesefo Subdistrict*
 - *Sausapor Subdistrict*
 - *Bikar Subdistrict*
 - *Yembun Subdistrict*
 - *Bamusbama Subdistrict*
 - *Kebar Subdistrict*
 - *Kebar Timur Subdistrict*
 - *Kebar Selatan Subdistrict*
 - *Manekar Subdistrict*
 - *Senopi Subdistrict*

- Distrik Mawabuan
 - Distrik Amberbaken
 - Distrik Mpur
 - Distrik Amberbaken Barat
 - Distrik Mubrani
 - Distrik Moraid
 - Distrik Selemkai
 - Distrik Kasi
- *Mawabuan Subdistrict*
 - *Amberbaken Subdistrict*
 - *Mpur Subdistrict*
 - *Amberbaken Barat Subdistrict*
 - *Mubrani Subdistrict*
 - *Moraid Subdistrict*
 - *Selemkai Subdistrict*
 - *Kasi Subdistrict*
4. Desa adalah satuan wilayah yang ditempati oleh sejumlah penduduk sebagai kesatuan masyarakat termasuk di dalamnya kesatuan masyarakat hukum yang mempunyai organisasi pemerintahan terendah dan langsung di bawah camat serta berhak menyelenggarakan rumah tangga sendiri dalam ikatan negara kesatuan Republik Indonesia (RI). Ciri utama desa adalah kepala desanya dipilih oleh masyarakat setempat.
4. *Village is a unit area occupied by a number of people as the unity of the community including the legal community unit which has the lowest administration organization and directly under the district head and the right to conduct his own household in the bonds of the unitary Republic of Indonesia (RI). The main characteristic of the village is the village chief chosen by the local community.*

Luas Daerah menurut Kecamatan (Km2)



Sumber/Source : Kementerian Dalam Negeri / Ministry of Home Affairs

Gambar
Figures 1.1

Luas Daerah menurut Kecamatan (Km2), 2023
Area of District (Km2), 2023

1.1 KEADAAN GEOGRAFI GEOGRAPHY CONDITION

Tabel 1.1.1 **Luas Daerah dan Jumlah Pulau Menurut Kecamatan di Kabupaten Tambrau, 2021**
Table 1.1.1 **Total Area and Number of Islands by District in Tambrau Regency, 2021**

Kecamatan <i>District</i>	Ibukota Kecamatan <i>Capital of District</i>	Luas <i>Total Area</i> (km ² /sq.km)
(1)	(2)	(3)
Fef	Fef	365.987
Syujak	Syujak	356.529
Ases	Ases	275.781
Tinggouw	Soon	226.278
Miyah	Siakwa	187.606
Miyah Selatan	Ayamane	461.759
Ireres	Miri	431.501
Wilhem Roumbouts	Tabamsere	185.011
Abun	Waibem	845.914
Kwoor	Kwoor	212.140
Tobouw	Syumbab	569.593
Kwesefo	Kwesefo	379.540
Sausapor	Emaos	457.469
Bikar	Suyam	171.510
Yembun	Metnayam	590.630
Bamusbama	Bamusbama	348.960
Kebar	Anjai	174.415
Kebar Timur	Inam	420.928
Kebar Selatan	Nekori	1.058.699
Manekar	Awori	173.747
Senopi	Srurem	1.221.726
Mawabuan	Wausin	431.501

Kecamatan District	Ibukota Kecamatan Capital of District	Luas Total Area (km²/sq.km)
(1)	(2)	(3)
Amberbaken	Warpaperi	269.962
Mpur	Wajarek	234.598
Amberbaken Barat	Wasawmontem	362.195
Mubrani	Warokon	173.319
Moraid	Kwade	499.012
Selemkai	Klabili	372.043
Kasi	Kasi Baru	70.829
Tambrau	Fef	11.529.182

Lanjutan Tabel/*Continued Table* 1.1.1

Kecamatan <i>District</i>	Persentase terhadap Luas Kabupaten/ Kota <i>Percentage to Regency/Municipal Area</i>	Jumlah Pulau <i>Number of Islands</i>
(1)	(4)	(5)
Fef	3,17	...
Syujak	3,09	...
Ases	2,39	...
Tinggouw	1,96	...
Miyah	1,63	...
Miyah Selatan	4,01	...
Ireres	3,74	...
Wilhem Roumbouts	1,60	...
Abun	7,34	...
Kwoor	1,84	...
Tobouw	4,94	...
Kwesefo	3,29	...
Sausapor	3,97	...
Bikar	1,49	...
Yembun	5,12	...
Bamusbama	3,03	...
Kebar	1,51	...
Kebar Timur	3,65	...
Kebar Selatan	9,18	...
Manekar	1,51	...
Senopi	10,60	...
Mawabuan	3,74	...

Kecamatan <i>District</i>	Persentase terhadap Luas Kabupaten/ Kota <i>Percentage to Regency/Municipal Area</i>	Jumlah Pulau <i>Number of Islands</i>
(1)	(4)	(5)
Amberbaken	2,34	...
Mpur	2,03	...
Amberbaken Barat	3,14	...
Mubrani	1,50	...
Moraid	4,33	...
Selemkai	3,23	...
Kasi	0,61	...
Tambrauw	100,00	...

Catatan/Note: ¹ Berdasarkan Peraturan Menteri Dalam Negeri Nomor 137 Tahun 2017 tanggal 29 Desember 2017 / *Based on Minister of Home Affairs Regulation Number 137/2017, December 29, 2017*

² Berdasarkan informasi Kementerian Dalam Negeri Tahun 2018 / *Based on information from Ministry of Home Affairs, 2018*

Sumber/Source: Kementerian Dalam Negeri / *Ministry of Home Affairs*

Tabel 1.1.2 **Tinggi Wilayah dan Jarak ke Ibukota Kabupaten/Kota Menurut Kecamatan di Kabupaten Tambrau, 2023**
Altitude and Distance to the Capital of Regency/ Municipality by District in Tambrau Regency, 2023

Kecamatan District	Tinggi Wilayah (mdpl) Altitude (m a.s.l)	Jarak ke Ibukota Kabupaten/Kota Distance to the Capital of Regency/ Municipality
(1)	(2)	(3)
Fef
Syujak
Ases
Tinggouw
Miyah
Miyah Selatan
Ireres
Wilhem Roumbouts
Abun
Kwoor
Tobouw
Kwesefo
Sausapor
Bikar
Yembun
Bamusbama
Kebar
Kebar Timur
Kebar Selatan
Manekar
Senopi
Mawabuan
Amberbaken

Kecamatan <i>District</i>	Tinggi Wilayah (mdpl) <i>Altitude (m a.s.l)</i>	Jarak ke Ibukota Kabupaten/Kota <i>Distance to the Capital of Regency/ Municipality</i>
(1)	(2)	(3)
Mpur
Amberbaken Barat
Mubrani
Moraid
Selemkai
Kasi
Tambrau

Catatan/Note: ...

Sumber/Source: ...

**1.2 KEADAAN IKLIM
CLIMATE CONDITION**

**Tabel 1.2.1 Pengamatan Unsur Iklim Menurut Bulan di Stasiun Geometeorologi dan Geofisika Sorong, 2023
Table Observation of Climate Elements By Months at Meteorological and Geophysical Station of Sorong, 2023**

Bulan Month	Suhu/Temperature (°C)			Kelembaban/Humidity (%)		
	Minimum	Rata-rata Average	Maksimum Maximum	Minimum	Rata-rata Average	Maksimum Maximum
(1)	(2)	(3)	(4)	(5)	(6)	(7)
Januari/January	23,1	27,2	33,5	72,3	82,1	91,3
Februari/February	22,1	27,1	33,1	74,5	82,1	91,5
Maret/March	23,4	27,2	33,6	74	81,7	89,5
April/April	22,3	27,8	34,5	74,8	81,1	89,5
Mei/May	22,1	27,6	34,1	70,5	81,5	88
Juni/June	23,4	27	33,3	78,8	85,4	92
Juli/July	23,2	26,6	32,1	76,5	85	92
Agustus/August	23	26,4	32,5	77	83,5	90,8
September/September	23,3	26,7	33,2	72,3	83,8	91,8
Oktober/October	23	27,8	33,8	73,3	80,3	89,5
November/November	23,8	27,9	33,4	73,8	81,6	87,8
Desember/December	23,9	28,3	33,8	74,8	79,7	87,3

Lanjutan Tabel/*Continued Table 1.2.1*

Bulan Month	Kecepatan Angin (knot) Wind Velocity (knot)			Tekanan Udara/Atmospheric Pressure (mbar)		
	Minimum	Rata-rata Average	Maksimum Maximum	Minimum	Rata-rata Average	Maksimum Maximum
(1)	(8)	(9)	(10)	(11)	(12)	(13)
Januari/January	0	2	10,3	1.003,2	1.007,5	1.001,4
Februari/February	0	2,1	9,3	1.003,6	1.007,5	1.001,1
Maret/March	0	2,1	8,2	1.004,6	1.008,8	1.013,1
April/April	0	2,1	7,2	1.002,9	1.007,9	1.012,4
Mei/May	0	2,2	8,2	1.003	1.009	1.012,9
Juni/June	0	2,2	8,7	1.001	1.009,1	1.012
Juli/July	0	2,4	7,7	1.005,3	1.009,5	1.013,1
Agustus/August	0	2,8	7,7	1.005,8	1.010,7	1.015,4
September/September	0	2,7	7,7	1.001,2	1.009,8	1.013,3
Oktober/October	0	2,4	8,2	1.006	1.010,3	1.014,5
November/November	0	2	8,2	1.004,1	1.008,6	1.012
Desember/December	0	2,1	7,2	1.005	1.008,5	1.012,8

Lanjutan Tabel/*Continued Table 1.2.1*

Bulan <i>Month</i>	Jumlah Curah Hujan (mm/tahun) <i>Number of Precipitation</i> (mm/year)	Jumlah Hari Hujan (hari) <i>Number of Rainy Days</i> (day)	Penyinaran Matahari (jam) <i>Duration of Sunshine</i> (hour)
(1)	(14)	(15)	(16)
Januari/ <i>January</i>	148,1	21	51,53
Februari/ <i>February</i>	356,6	23	55,63
Maret/ <i>March</i>	187,6	22	70,73
April/ <i>April</i>	225,6	20	82,46
Mei/ <i>May</i>	209,6	20	72,42
Juni/ <i>June</i>	411	28	62,25
Juli/ <i>July</i>	231,6	24	53,1
Agustus/ <i>August</i>	144,5	19	64,76
September/ <i>September</i>	164	21	51,04
Oktober/ <i>October</i>	122,9	15	81,33
November/ <i>November</i>	177	22	72,75
Desember/ <i>December</i>	158,7	18	80,77

Catatan/*Note*: *Calm* adalah kecepatan angin mendekati nol/*Calm is wind velocity close to zero*

Sumber/*Source*: Badan Meteorologi, Klimatologi, dan Geofisika/*The Agency for Meteorology, Climatology, and Geophysics*

BAB 2 PEMERINTAH

GOVERNMENT



PENJELASAN TEKNIS

1. Anggota Dewan Perwakilan Rakyat Daerah (DPRD) dipilih melalui pemilihan umum (pemilu) dan dilantik dalam masa jabatan lima tahun.
2. Susunan pemerintahan Republik Indonesia periode 2014–2019 terdiri dari presiden, wakil presiden, lembaga tinggi negara, kementerian, setingkat menteri, dan Lembaga Pemerintahan Non Kementerian (LPNK).
3. Anggota Dewan Perwakilan Rakyat Daerah (DPRD) dipilih melalui pemilihan umum (pemilu) dan dilantik dalam masa jabatan lima tahun.
4. Susunan pemerintahan Republik Indonesia periode 2014–2019 terdiri dari presiden, wakil presiden, lembaga tinggi negara, kementerian, setingkat menteri, dan Lembaga Pemerintahan Non Kementerian (LPNK).
5. Pengumpulan data IDI menggunakan metode triangulasi, yang menggunakan metode kuantitatif, kualitatif, dan validasi di antara keduanya.

TECHNICAL NOTES

1. *Regional House of Representatives (DPRD) members are elected through a general election and appointed for a five-years membership.*
2. *The government structure of the Republic of Indonesia period 2009–2014 consists of president, vice president, state supreme agencies, ministries, ministerial level institutions, and non-ministerial institutions (LPNK).*
3. *State supreme agencies consist of The People's Consultative Assembly (MPR), The House of Representative (DPR), The Audit Board of the Republic of Indonesia (BPK), Supreme Court (MA), Local Councils (DPD), Constitutional Court (MK), and Judicial Commission (KY).*
4. *The Indonesia Democracy Index (IDI) refers to numerical indicators which measure aspects of democracy across the provinces of Indonesia. These include civil liberties, political rights, and institutions of democracy, and further breaks them down into 11 variables and 28 indicators.*
5. *IDI's data compiling applied a triangulation method, using both quantitative and qualitative methods and cross validating the data. The four methods for data*

Empat metode yang digunakan meliputi: review koran, review dokumen, diskusi kelompok terfokus (FGD), dan wawancara mendalam.

collection included: media reviews, document reviews, focus group discussion (FGD), and in-depth interviews.

<https://tambrauwkab.bps.go.id>



Gambar 2.1

Sumber/Source : ...

Gambar
Figures 2.1

Luas Daerah menurut Kecamatan (%), 2022
Area of District (%), 2022



Sumber/Source : ...

Gambar 2.2 ...
Figures ...

2.1 WILAYAH ADMINISTRATIF ADMINISTRATIVE AREA

Tabel 2.1.1 Jumlah Desa¹/Kelurahan Menurut Kecamatan di Kabupaten Tambrau, 2018–2022
Number of Villages¹/Kelurahan by District in Tambrau Regency, 2018–2022

Kecamatan District	2018	2019	2020	2021	2022
(1)	(2)	(3)	(4)	(5)	(6)
Fef	10	10	10	10	10
Syujak	4	4	4	4	4
Ases	4	4	4	4	4
Tinggouw	5	5	5	5	5
Miyah	7	5	5	5	5
Miyah Selatan	8	9	9	9	9
Ireres	7	7	7	7	7
Wilhem Roumbouts	4	4	4	4	4
Abun	5	5	5	5	5
Kwoor	5	5	5	5	5
Tobouw	6	6	6	6	6
Kwesefo	9	9	9	9	9
Sausapor	10	10	10	10	10
Bikar	10	10	10	10	10
Yembun	6	6	6	6	6
Bamusbama	6	6	6	6	6
Kebar	10	9	9	9	9
Kebar Timur	13	10	10	10	10
Kebar Selatan	10	10	10	10	10
Manekar	10	10	10	10	10
Senopi	7	9	9	9	9
Mawabuan	6	6	6	6	6
Amberbaken	9	9	9	9	9

Kecamatan District	2018	2019	2020	2021	2022
(1)	(2)	(3)	(4)	(5)	(6)
Mpur	7	7	7	7	7
Amberbaken Barat	5	5	5	5	5
Mubrani	10	10	10	10	10
Moraid	9	9	9	9	9
Selemkai	5	5	5	5	5
Kasi	12	12	12	12	12
Tambrauw	219	216	216	216	216

Catatan/Note: ¹Termasuk Unit Permukiman Transmigrasi (UPT)/Include Transmigration Settlement Unit

Sumber/Source: Peraturan Kepala Badan Pusat Statistik Nomor 1 Tahun 2020 Tanggal 5 Februari 2020 tentang Perubahan Atas Peraturan Kepala Badan Pusat Statistik Nomor 3 Tahun 2019 tentang Kode dan Nama Wilayah Kerja Statistik Tahun 2019/Chief Statistician Regulation Number 1/2020, February 5 2020, as a revision of Chief Statistician Regulation Number 3 of 2019 on Code and Name of Regional Level of Data Collection.

2.3 SUMBER DAYA MANUSIA HUMAN RESOURCES

Tabel 2.3.1 Jumlah Pegawai Negeri Sipil Menurut Jabatan dan Jenis Kelamin di Kabupaten Tambrauw, Desember 2022 dan Desember 2023
Number of Civil Servants by Occupation and Sex in Tambrauw Regency, Desember 2022 and Desember 2023

Jabatan <i>Occupation</i>	2022		Jumlah <i>Total</i>
	Laki-laki <i>Male</i>	Perempuan <i>Female</i>	
(1)	(2)	(3)	(4)
Jabatan Pimpinan Tinggi Utama <i>Senior Executives</i>			
Jabatan Pimpinan Tinggi Madya <i>Middle Executives</i>			
Jabatan Pimpinan Tinggi Pratama <i>Junior Executives</i>			
Administrator/ <i>Administrator</i>			
Pengawas/ <i>Supervisor</i>			
Eselon V/ <i>5th Echelon</i>			
Jabatan Fungsional Dosen <i>Certain Functional Position for Lecturer</i>			
Jabatan Fungsional Guru <i>Certain Functional Position for Teacher</i>			
Jabatan Fungsional Medis <i>Certain Functional Position for Medical Field</i>			
Jabatan Fungsional Teknis <i>Certain Functional Position for Technical Field</i>			
Jabatan Fungsional Umum/Pelaksana <i>General Functional Position</i>			
Jumlah/<i>Total</i>			

Lanjutan Tabel/*Continued Table 2.3.1*

Jabatan <i>Occupation</i>	2023		
	Laki-laki <i>Male</i>	Perempuan <i>Female</i>	Jumlah <i>Total</i>
(1)	(2)	(3)	(4)
Jabatan Pimpinan Tinggi Utama <i>Senior Executives</i>			
Jabatan Pimpinan Tinggi Madya <i>Middle Executives</i>			
Jabatan Pimpinan Tinggi Pratama <i>Junior Executives</i>			
Administrator/ <i>Administrator</i>			
Pengawas/ <i>Supervisor</i>			
Eselon V/ <i>5th Echelon</i>			
Jabatan Fungsional Dosen <i>Certain Functional Position for Lecturer</i>			
Jabatan Fungsional Guru <i>Certain Functional Position for Teacher</i>			
Jabatan Fungsional Medis <i>Certain Functional Position for Medical Field</i>			
Jabatan Fungsional Teknis <i>Certain Functional Position for Technical Field</i>			
Jabatan Fungsional Umum/Pelaksana <i>General Functional Position</i>			
Jumlah/<i>Total</i>			

Catatan/*Note*: ...

Sumber/*Source*: Badan Kepegawaian Negara (BKN)/*National Civil Service Agency*

Tabel
Table 2.3.2

Jumlah Pegawai Negeri Sipil Menurut Tingkat Pendidikan dan Jenis Kelamin di Kabupaten Tambrau, Desember 2022 dan Desember 2023
Number of Civil Servants by Educational Level and Sex in Tambrau Regency, Desember 2022 and Desember 2023

Tingkat Pendidikan <i>Educational Level</i>	2022		
	Laki-laki <i>Male</i>	Perempuan <i>Female</i>	Jumlah <i>Total</i>
(1)	(2)	(3)	(4)
Sekolah Dasar (SD) <i>Primary School</i>			
Sekolah Menengah Pertama (SMP) <i>Junior High School</i>			
Sekolah Menengah Atas (SMA) <i>Senior High School</i>			
Diploma I/Akta I <i>Diploma I/Akta I</i>			
Diploma II/Akta II <i>Diploma II/Akta II</i>			
Diploma III/Akta III <i>Diploma III/Akta III</i>			
Diploma IV/Akta IV <i>Diploma IV/Akta IV</i>			
S1/Sarjana <i>Under Graduate/Bachelor</i>			
S2/Pasca Sarjana <i>Graduate</i>			
S3/Doktor/Ph.D <i>Post Graduate</i>			
Jumlah/Total			

Lanjutan Tabel/*Continued Table 2.3.2*

Tingkat Pendidikan <i>Educational Level</i>	2023		
	Laki-laki <i>Male</i>	Perempuan <i>Female</i>	Jumlah <i>Total</i>
(1)	(2)	(3)	(4)
Sekolah Dasar (SD) <i>Primary School</i>			
Sekolah Menengah Pertama (SMP) <i>Junior High School</i>			
Sekolah Menengah Atas (SMA) <i>Senior High School</i>			
Diploma I/Akta I <i>Diploma I/Akta I</i>			
Diploma II/Akta II <i>Diploma II/Akta II</i>			
Diploma III/Akta III <i>Diploma III/Akta III</i>			
Diploma IV/Akta IV <i>Diploma IV/Akta IV</i>			
S1/Sarjana <i>Under Graduate/Bachelor</i>			
S2/Pasca Sarjana <i>Graduate</i>			
S3/Doktor/Ph.D <i>Post Graduate</i>			
Jumlah/Total			

Catatan/Note: ...

Sumber/Source: Badan Kepegawaian Negara (BKN)/National Civil Service Agency

Tabel
Table 2.3.3

**Jumlah Pegawai Negeri Sipil Menurut Tingkat
Kepangkatan dan Jenis Kelamin di Kabupaten Tambrau,
Desember 2022 dan Desember 2023**
*Number of Civil Servants by Hierarchy and Sex in Tambrau
Regency, Desember 2022 and Desember 2023*

Pangkat/Golongan/Ruang Hierarchy	2022		
	Laki-laki Male	Perempuan Female	Jumlah Total
(1)	(2)	(3)	(4)
Golongan I/Range I			
1. I/A (Juru Muda/Junior Clerk)			
2. I/B (Juru Muda Tingkat I/First Class Junior Clerk)			
3. I/C (Juru/Clerk)			
4. I/D (Juru Tingkat I/First Class Clerk)			
Golongan II/Range II			
5. II/A (Pengatur Muda/Junior Supervisor)			
6. II/B (Pengatur Muda Tingkat I/First Class Junior Supervisor)			
7. II/C (Pengatur/Supervisor)			
8. II/D (Pengatur Tingkat I/First Class Supervisor)			
Golongan III/Range III			
9. III/A (Penata Muda/Junior Superintendent)			
10. III/B (Penata Muda Tingkat I/First Class Junior Superintendent)			
11. III/C (Penata/Superintendent)			
12. III/D (Penata Tingkat I/First Class Superintendent)			
Golongan IV/Range IV			
13. IV/A (Pembina/Administrator)			
14. IV/B (Pembina Tingkat I/First Class Administrator)			
15. IV/C (Pembina Utama Muda/Junior Administrator)			
16. IV/D (Pembina Utama Madya/Middle Administrator)			
17. IV/E (Pembina Utama/Senior Administrator)			
Jumlah/Total			

Lanjutan Tabel/*Continued Table 2.3.3*

Pangkat/Golongan/Ruang <i>Hierarchy</i>	2023		
	Laki-laki <i>Male</i>	Perempuan <i>Female</i>	Jumlah <i>Total</i>
(1)	(2)	(3)	(4)
Golongan I/Range I			
1. I/A (Juru Muda/ <i>Junior Clerk</i>)			
2. I/B (Juru Muda Tingkat I/ <i>First Class Junior Clerk</i>)			
3. I/C (Juru/ <i>Clerk</i>)			
4. I/D (Juru Tingkat I/ <i>First Class Clerk</i>)			
Golongan II/Range II			
5. II/A (Pengatur Muda/ <i>Junior Supervisor</i>)			
6. II/B (Pengatur Muda Tingkat I/ <i>First Class Supervisor</i>)			
7. II/C (Pengatur/ <i>Supervisor</i>)			
8. II/D (Pengatur Tingkat I/ <i>First Class Supervisor</i>)			
Golongan III/Range III			
9. III/A (Penata Muda/ <i>Junior Superintendent</i>)			
10. III/B (Penata Muda Tingkat I/ <i>First Class Junior Superintendent</i>)			
11. III/C (Penata/ <i>Superintendent</i>)			
12. III/D (Penata Tingkat I/ <i>First Class Superintendent</i>)			
Golongan IV/Range IV			
13. IV/A (Pembina/ <i>Administrator</i>)			
14. IV/B (Pembina Tingkat I/ <i>First Class Administrator</i>)			
15. IV/C (Pembina Utama Muda/ <i>Junior Administrator</i>)			
16. IV/D (Pembina Utama Madya/ <i>Middle Administrator</i>)			
17. IV/E (Pembina Utama/ <i>Senior Administrator</i>)			
Jumlah/Total			

Catatan/Note: ...

Sumber/Source: Badan Kepegawaian Negara (BKN)/*National Civil Service Agency*

2.4 KEUANGAN PEMERINTAH GOVERNMENT FINANCE

Tabel 2.4.1 Realisasi Pendapatan Pemerintah Kabupaten Tambrauw Menurut Jenis Pendapatan (ribu rupiah), 2020–2023
Table 2.4.1 Actual Tambrauw Regency Government Revenues by Kind of Revenues (thousand rupiahs), 2020–2023

Jenis Pendapatan/Kind of Revenues	2020	2021
(1)	(2)	(3)
1. Pendapatan Asli Daerah (PAD)/Regional Revenue	4.061.980,245	...
1.1 Pajak Daerah/Regional Tax	704.812,905	...
1.2 Retribusi Daerah/Regional Retribution	253.921,000	...
1.3 Hasil Perusahaan Milik Daerah dan Pengelolaan Kekayaan Daerah yang Dipisahkan Regional-Owned Company Revenue and Separated Management of Regional Wealth	1.170.640,176	...
1.4 Lain-lain PAD yang Sah/Other Regional Revenue	2.472.606,164	...
2. Dana Perimbangan/Balance Funds	928.338.802,203	...
2.1 Bagi Hasil Pajak/Tax Sharing Revenue	7.568.950,029	...
2.2 Bagi Hasil Bukan Pajak/Sumber Daya Alam Non-Tax Sharing Revenue/Natural Resources	75.562.494,703	...
2.3 Dana Alokasi Umum/General Allocation Fund	469.490.648,000	...
2.4 Dana Alokasi Khusus/Special Allocation Fund	142.838.167,865	...
3. Lain-lain Pendapatan yang Sah/Other Revenue	188.558.620,542	...
3.1 Pendapatan Hibah/Grant	0,00	...
3.2 Dana Darurat/Emergency Fund	0,00	...
3.3 Dana Bagi Hasil Pajak dari Provinsi dan Pemerintah Daerah Lainnya/Tax Sharing Revenue from Provincial and Other Regional Governments	6.507.345,115	...
3.4 Dana Penyesuaian dan Otonomi Daerah Regional Adjustment and Autonomy Fund	0,00	...
3.5 Bantuan Keuangan dari Provinsi atau Pemerintah Daerah Lainnya/Financial Assistance from Provincial or Other Regional Governments	51.500.000,000	...
3.6 Lainnya/Others	181.999.775,427	...
Jumlah/Total	940.069.361,384	...

Lanjutan Tabel/*Continued Table 2.4.1*

Jenis.Pendapatan/ <i>Kind.of.Revenues</i>	2022	2023
(1)	(4)	(5)
1.. Pendapatan Asli Daerah (PAD)/<i>Regional Revenue</i>	10.027.361.305	8.403.184,11
1.1 Pajak Daerah/ <i>Regional Tax</i>	870.000.000	600.065,94
1.2 Retribusi Daerah/ <i>Regional Retribution</i>	250.000.000	444.803,50
1.3 Hasil Perusahaan Milik Daerah dan Pengelolaan Kekayaan Daerah yang Dipisahkan <i>Regional-Owned Company Revenue and Separated Management of Regional Wealth</i>	1.750.000.000	1.491.115,18
1.4 Lain-lain PAD yang Sah/ <i>Other Regional Revenue</i>	7.157.361.305	5.867.199,49
2. Dana Perimbangan/<i>Balance Funds</i>	-	880.410.633,53
2.1 Bagi Hasil Pajak/ <i>Tax Sharing Revenue</i>	...	11.165.888,00
2.2 Bagi Hasil Bukan Pajak/Sumber Daya Alam <i>Non-Tax Sharing Revenue/Natural Resources</i>	...	185.766.932,13
2.3 Dana Alokasi Umum/ <i>General Allocation Fund</i>	...	488.677.449,57
2.4 Dana Alokasi Khusus/ <i>Special Allocation Fund</i>	...	194.800.363,83
3. Lain-lain Pendapatan yang Sah/<i>Other Revenue</i>	1.268.685.188,57	146.242.613,99
3.1 Pendapatan Hibah/ <i>Grant</i>	...	254.184,69
3.2 Dana Darurat/ <i>Emergency Fund</i>	...	-
3.3.Dana Bagi Hasil Pajak dari Provinsi dan Pemerintah Daerah Lainnya/ <i>Tax Sharing Revenue from Provincial and Other Regional Governments</i>	...	6.203.217,60
3.4 Dana Penyesuaian dan Otonomi Daerah <i>Regional Adjustment and Autonomy Fund</i>	...	192.073.849,00
3.5 Bantuan Keuangan dari Provinsi atau Pemerintah Daerah Lainnya/ <i>Financial Assistance from Provincial or Other Regional Governments</i>	...	344.265.495,90
3.6 Lainnya/ <i>Others</i>	...	146.242.613,99
Jumlah/<i>Total</i>	1.278.712.549,88	1.233.333.498,23

Catatan/*Note*: ...Sumber/*Source*: Badan Pengelola Keuangan dan Aset Daerah/ *Regional Financial and Management Agency of Tambrauw Regency*

Tabel
Table 2.4.2

**Realisasi Belanja Pemerintah Kabupaten Tambrauw
Menurut Jenis Belanja (ribu rupiah), 2020–2023
Actual Tambrauw Regency Government Expenditures by
Kind of Expenditures (thousand rupiahs), 2020–2023**

Jenis Pendapatan <i>Kind of Revenues</i>	2020	2021
(1)	(2)	(3)
1. Belanja Tidak Langsung/<i>Indirect Expenditures</i>	445.204.909,007	...
1.1 Belanja Pegawai/ <i>Personnel Expenditures</i>	168.739.813,534	...
1.2 Belanja Bunga/ <i>Interest Expenditures</i>	22.901.193,119	...
1.3 Belanja Subsidi/ <i>Subsidies Expenditures</i>	-	...
1.4 Belanja Hibah/ <i>Grant Expenditures</i>	8.109.996,912	...
1.5 Belanja Bantuan Sosial/ <i>Social Aid Expenditures</i>	35.013.555,000	...
1.6 Belanja Bagi Hasil/ <i>Sharing Fund Expenditure</i>	-	...
1.7 Belanja Bantuan Keuangan <i>Financial Aids Expenditures</i>	102.598.895,200	...
1.8 Belanja Tidak Terduga/ <i>Unpredicted Expenditures</i>	34.854.455,242	...
2. Belanja Langsung/<i>Direct Expenditures</i>	515.107.234.,503	...
2.1 Belanja Pegawai/ <i>Personnel Expenditures</i>	-	...
2.2 Belanja Barang dan Jasa <i>Goods and Services Expenditures</i>	288.170.399,631	...
2.3 Belanja Modal/ <i>Capital Expenditure</i>	299.923.834,872	...
Jumlah/<i>Total</i>	960.312.143,510	...

Lanjutan Tabel/*Continued Table 2.4.2*

Jenis Pendapatan <i>Kind of Revenues</i>	2022	2023
(1)	(4)	(5)
1. Belanja Tidak Langsung/<i>Indirect Expenditures</i>	280.484.392,053	462.720.486,133
1.1 Belanja Pegawai/ <i>Personnel Expenditures</i>	158.870.790,227	166.124.197,171
1.2 Belanja Bunga/ <i>Interest Expenditures</i>	3.092.548,977	778.889,889
1.3 Belanja Subsidi/ <i>Subsidies Expenditures</i>	2.000.000,000	1.221.690,191
1.4 Belanja Hibah/ <i>Grant Expenditures</i>	27.546.431,784	28.354.249,190
1.5 Belanja Bantuan Sosial/ <i>Social Aid Expenditures</i>	43.996.268,867	40.085.658,600
1.6 Belanja Bagi Hasil/ <i>Sharing Fund Expenditure</i>	-	-
1.7 Belanja Bantuan Keuangan <i>Financial Aids Expenditures</i>	-	198.022.207,021
1.8 Belanja Tidak Terduga/ <i>Unpredicted Expenditures</i>	44.978.352,198	28.133.594,071
2. Belanja Langsung/<i>Direct Expenditures</i>	754.606.507,327	680.205.124,591
2.1 Belanja Pegawai/ <i>Personnel Expenditures</i>	-	-
2.2 Belanja Barang dan Jasa <i>Goods and Services Expenditures</i>	415.674.570,336	396.525.665,539
2.3 Belanja Modal/ <i>Capital Expenditure</i>	338.931.936,991	283.679.463,052
Jumlah/<i>Total</i>	1.035.090.899,380	1.142.925.610,724

Catatan/*Note*: ...Sumber/*Source*: Badan Pengelola Keuangan dan Aset Daerah/ *Regional Financial and Management Agency of Tambrau Regency*

BAB 3

PENDUDUK DAN KETENAGAKERJAAN

POPULATION AND EMPLOYMENT

JUMLAH PENDUDUK BERDASARKAN PROYEKSI INTERIM TAHUN 2023

21.167
Laki-laki



19.505
Perempuan



40.672
Total Penduduk



<https://tambrauwkab.bps.go.id>

PENJELASAN TEKNIS

1. Sumber utama data kependudukan adalah sensus penduduk yang dilaksanakan setiap sepuluh tahun sekali. Sensus penduduk telah dilaksanakan sebanyak tujuh kali sejak Indonesia merdeka, yaitu tahun 1961, 1971, 1980, 1990, 2000, 2010, dan 2020.
2. Di dalam sensus penduduk, pencacahan dilakukan terhadap seluruh penduduk yang berdomisili di wilayah teritorial Indonesia termasuk warga negara asing kecuali anggota korps diplomatik negara sahabat beserta keluarganya.
3. Metode pengumpulan data dalam sensus dilakukan dengan wawancara antara petugas sensus dengan responden. Pencatatan penduduk menggunakan konsep *usual residence*, yaitu konsep di mana penduduk biasa bertempat tinggal. Bagi penduduk yang bertempat tinggal tetap dicacah di mana mereka biasa tinggal, sedangkan untuk penduduk yang tidak bertempat tinggal tetap dicacah di tempat di mana mereka ditemukan petugas sensus pada malam 'Hari Sensus'. Termasuk penduduk yang tidak bertempat tinggal tetap adalah tuna wisma, awak kapal berbendera Indonesia, penghuni perahu/rumah apung,

TECHNICAL NOTES

1. *The main source of demographic data is population census, which is conducted every ten years. Population Census has been conducted seven times since Indonesia's independence: 1961, 1971, 1980, 1990, 2000, 2010, and 2020.*
2. *The population census enumerates all residents who domicile in the entire territory of Indonesia including foreign citizens except the diplomatic corps members and their families..*
3. *The method of data collection in a population census involves interviewing respondents. Enumeration of the population uses the concept of "usual residence", which is the concept of "places where people usually live". De jure was applied to the permanent residents, while de facto was applied to non-permanent residents. The permanent residents were enumerated in place where they normally live, the non-permanent residents were enumerated where they were found by the enumerators, on the night of 'Census Date'. The non permanent residents include homeless people, ship crew, boat people, remote*

masyarakat terpencil/ terasing, dan pengungsi. Bagi mereka yang mempunyai tempat tinggal tetap dan sedang bepergian ke luar wilayah lebih dari enam bulan, tidak dicacah di tempat tinggalnya, tetapi dicacah di tempat tujuannya. Untuk tahun yang tidak dilaksanakan sensus penduduk, data kependudukan diperoleh dari hasil proyeksi penduduk. Proyeksi penduduk Indonesia 2010–2035 menggunakan data dasar penduduk hasil SP2010.

area community, and internally displaced persons. Those who had permanent residence and had been travelling away from their home for six months or more were not enumerated in their permanent place, but in the place where they were during the census. For the periods where the population census is not conducted, population projection is done to estimate population during those years. Indonesia's 2010–2035 population projection used the 2010 Population Census as the base population.

4. Penduduk Indonesia adalah semua orang yang berdomisili di wilayah teritorial Indonesia selama 6 bulan atau lebih dan atau mereka yang berdomisili kurang dari 6 bulan tetapi bertujuan menetap.
 5. Laju pertumbuhan penduduk adalah angka yang menunjukkan persentase penambahan penduduk dalam jangka waktu tertentu.
 6. Kepadatan penduduk adalah rasio banyaknya penduduk per kilometer persegi.
 7. Rasio jenis kelamin adalah perbandingan antara penduduk laki-laki dan penduduk perempuan pada suatu wilayah dan waktu tertentu. Biasanya
4. *The population of Indonesia are all residents of the entire territory of Indonesia who have stayed for six months or longer, and those who intended to stay more than six months even though their length of stay is less than six months.*
 5. *The growth rate of population is the number that show percentage of population growth within a specified period.*
 6. *Population density is ratio of population per square kilometer.*
 7. *Sex ratio is the ratio of males population to females population in a given area and time, usually expressed as the number of males for every 100 females.*

dinyatakandengan banyaknya penduduk laki-laki untuk 100 penduduk perempuan.

- | | |
|--|---|
| <p>8. Penduduk usia kerja adalah penduduk yang berumur 15 tahun ke atas.</p> | <p>8. <i>Working age population is persons of 15 years and over.</i></p> |
| <p>9. Pernah Kawin adalah status dari mereka yang pada saat pencacahan status perkawinannya kawin, cerai hidup, atau cerai mati.</p> | <p>9. <i>Ever Married is a status for those marital status at the time of enumeration, was either married, divorced, or widowed.</i></p> |
| <p>10. Angkatan kerja adalah penduduk usia kerja (15 tahun ke atas) yang bekerja, punya pekerjaan namun sementara tidak bekerja, dan pengangguran.</p> | <p>10. <i>Labor force or economically active are persons of 15 years and over, who in the previous week were working, temporarily absent from work but having jobs, and unemployment.</i></p> |
| <p>11. Bekerja adalah kegiatan ekonomi yang dilakukan oleh seseorang dengan maksud memperoleh atau membantu memperoleh pendapatan atau keuntungan dan lamanya bekerja paling sedikit 1 jam secara terus menerus dalam seminggu yang lalu (termasuk pekerja keluarga tanpa upah yang membantu dalam suatu usaha/ kegiatan ekonomi).</p> | <p>11. <i>Working is economic activity conducted by a person and intended to earn income by doing work or helping to do work at least one hour continuously during the reference week (including unpaid family worker/s for any economic activity).</i></p> |
| <p>12. Sekolah adalah kegiatan seseorang untuk bersekolah di sekolah formal, mulai dari pendidikan dasar sampai dengan pendidikan tinggi selama seminggu yang lalu sebelum pencacahan. Tidak termasuk yang sedang libur sekolah.</p> | <p>12. <i>Attending school, is a persons activity to attend formal school within a week before the enumeration. Student who are on holiday are not consider as attending school.</i></p> |

Gambar 3.1 Luas Daerah menurut Kecamatan (%), 2022
Figures *Area of District (%), 2022*



Sumber/Source :

Gambar 3.2 ...
Figures ...



Sumber/Source :

**3.1 PENDUDUK
POPULATION**

Tabel 3.1.1 Penduduk, Laju Pertumbuhan Penduduk, Distribusi Persentase Penduduk, Kepadatan Penduduk, Rasio Jenis Kelamin Penduduk Menurut Kecamatan di Kabupaten Tambrauw, 2023
Population, Population Growth Rate, Percentage Distribution of Population, Population Density, and Population Sex Ratio by District in Tambrauw Regency, 2023

Kecamatan <i>District</i>	Penduduk (ribu) <i>Population (thousand)</i>	Laju Pertumbuhan Penduduk per Tahun 2020–2023 (%) <i>Annual Population Growth Rate 2020–2023 (%)</i>
(1)	(2)	(3)
FEF	1.436	48,65
ASES	519	48,71
SYUJAK	1.219	48,66
TINGGOUW	452	48,68
MIYAH	896	48,59
MIYAH SELATAN	1.027	48,63
IRERES	851	48,52
WILHEM ROUMBOUTS	266	48,60
ABUN	933	26,25
KWOOR	1.206	51,89
TOBOUW	925	52,14
KWESEFO	1.152	51,78
SAUSAPOR	9.597	48,54
BIKAR	3.525	48,61
YEMBUN	1.389	42,17
BAMUSBAMA	1.171	42,11
MORAID	1.335	18,98
SELEMKAI	416	18,86

Kecamatan <i>District</i>	Penduduk (ribu) <i>Population (thousand)</i>	Laju Pertumbuhan Penduduk per Tahun 2020–2023 (%) <i>Annual Population Growth Rate 2020–2023 (%)</i>
(1)	(2)	(3)
KEBAR	1.645	33,96
KEBAR TIMUR	781	34,19
KEBAR SELATAN	811	35,85
MANEKAR	841	32,23
SENOPI	1.045	36,42
MAWABUAN	604	36,34
AMBERBAKEN	2.295	35,48
MPUR	916	35,50
AMBERBAKEN BARAT	764	35,46
MUBRANI	1.496	56,00
KASI	1.159	55,99
Tambrau	40.672	43,32

Lanjutan Tabel/*Continued Table* 3.1.1

Kecamatan <i>District</i>	Persentase Penduduk <i>Percentage of Total Population</i>	Kepadatan Penduduk per km ² <i>Population Density per sq.km</i>
(1)	(4)	(5)
FEF	3,53	
ASES	1,28	
SYUJAK	3,00	
TINGGOUW	1,11	
MIYAH	2,20	
MIYAH SELATAN	2,53	
IRERES	2,09	
WILHEM ROUMBOUTS	0,65	
ABUN	2,29	
KWOOR	2,97	
TOBOUW	2,27	
KWESEFO	2,83	
SAUSAPOR	23,60	
BIKAR	8,67	
YEMBUN	3,42	
BAMUSBAMA	2,88	
MORAID	3,28	
SELEMKAI	1,02	
KEBAR	4,04	
KEBAR TIMUR	1,92	
KEBAR SELATAN	1,99	
MANEKAR	2,07	
SENOPI	2,57	
MAWABUAN	1,49	

Kecamatan District	Persentase Penduduk Percentage of Total Population	Kepadatan Penduduk per km² Population Density per sq.km
(1)	(4)	(5)
AMERBAKEN	5,64	
MPUR	2,25	
AMERBAKEN BARAT	1,88	
MUBRANI	3,68	
KASI	2,85	
Tambrau	100,00	

<https://tambrau.kab.bps.go.id>

Lanjutan Tabel/*Continued Table* 3.1.1

Kecamatan <i>District</i>	Rasio Jenis Kelamin Penduduk <i>Population Sex Ratio</i>
(1)	(6)
FEF	121,95
ASES	107,60
SYUJAK	102,16
TINGGOUW	102,69
MIYAH	101,80
MIYAH SELATAN	106,64
IRERES	105,06
WILHEM ROUMBOUTS	97,04
ABUN	112,05
KWOOR	97,06
TOBOUW	106,47
KWESEFO	119,43
SAUSAPOR	110,78
BIKAR	106,87
YEMBUN	118,05
BAMUSBAMA	112,52
MORAID	121,03
SELEMKAI	96,23
KEBAR	102,84
KEBAR TIMUR	116,94
KEBAR SELATAN	92,64
MANEKAR	108,68
SENOPI	108,58

Kecamatan District	Rasio Jenis Kelamin Penduduk Population Sex Ratio
(1)	(6)
MAWABUAN	106,85
AMBERBAKEN	101,67
MPUR	112,53
AMBERBAKEN BARAT	107,05
MUBRANI	114,94
KASI	98,80
Tambrau	108,52

Catatan/Note: ...

Sumber/Source: ...

<https://tambrauwkab.bps.go.id>

Tabel
Table 3.1.2

Jumlah Penduduk Menurut Kelompok Umur dan Jenis Kelamin di Kabupaten Tambrauw, 2023
Population by Age Groups and Sex in Tambrauw Regency, 2023

Kelompok Umur <i>Age Groups</i>	Jenis Kelamin/Sex		
	Laki-Laki <i>Male</i>	Perempuan <i>Female</i>	Jumlah <i>Total</i>
(1)	(2)	(3)	(4)
0–4			
5–9			
10–14			
15–19			
20–24			
25–29			
30–34			
35–39			
40–44			
45–49			
50–54			
55–59			
60–64			
65–69			
70–74			
75+			
Tambrauw			

Catatan/Note: ...

Sumber/Source: ...

3.2 KETENAGAKERJAAN EMPLOYMENT

Tabel 3.2.1 Jumlah Penduduk Berumur 15 Tahun Keatas Menurut Jenis Kegiatan Selama Seminggu yang Lalu dan Jenis Kelamin di Kabupaten Tambrau, 2023
Population Aged 15 Years and Over by Type of Activity During The Previous Week and Sex in Tambrau Regency, 2023

Kegiatan Utama <i>Main Activity</i>	Jenis Kelamin/Sex		
	Laki-Laki <i>Male</i>	Perempuan <i>Female</i>	Laki-Laki+ Perempuan <i>Male+Female</i>
(1)	(2)	(3)	(4)
I. Angkatan Kerja/<i>Economically Active</i>	9.719	7.388	17.107
1. Bekerja/ <i>Working</i>	9.667	7.218	16.885
2. Pengangguran Terbuka/ <i>Unemployment</i>	52	170	222
II. Bukan Angkatan Kerja/<i>Not Economically Active</i>	13.053	13.720	26.773
1. Sekolah/ <i>Attending School</i>	932	745	1677
2. Mengurus Rumah Tangga/ <i>Housekeeping</i>	306	2158	2464
3. Lainnya/ <i>Others</i>	429	263	692
Jumlah/<i>Total</i>	11.386	10.554	21.940

Catatan/*Note*:

Sumber/*Source*: Badan Pusat Statistik, Survei Angkatan Kerja Nasional (Sakernas) Agustus/BPS-Statistics Indonesia, August National Labor Force Survey

Tabel 3.2.2
Table

Penduduk Berumur 15 Tahun ke Atas Menurut Pendidikan Tertinggi yang Ditamatkan dan Jenis Kegiatan Selama Seminggu yang Lalu di Kabupaten Tambrau, 2023
Population 15 Years of Age and Over by Educational Attainment and Type of Activity During the Previous Week in Tambrau Regency, 2023

Pendidikan Tertinggi yang Ditamatkan ¹ <i>Educational Attainment¹</i>	Angkatan Kerja/Economically Active			Persentase Bekerja terhadap Angkatan Kerja <i>Percentage of Working to Economically Active</i>
	Bekerja <i>Working</i>	Pengangguran ² <i>Unemployment²</i>	Jumlah Angkatan Kerja <i>Total of Economically Active</i>	
(1)	(2)	(3)	(4)	(5)
<= SD	6.163	17	6.180	99,72
SMP	3.052	19	3.071	99,38
SMA Umum	4.143	73	4.216	98,27
SMA Kejuruan	840	33	873	96,22
Diploma I/II/III	680	0	680	100,00
Universitas	2.007	80	2.087	96,17
Jumlah/Total	16.885	222	17.107	98,70

Lanjutan Tabel/*Continued Table 3.2.2*

Pendidikan Tertinggi yang Ditamatkan ¹ <i>Educational Attainment¹</i>	Bukan Angkatan Kerja <i>Not Economically Active</i>	Jumlah Total	Tingkat Partisipasi Angkatan Kerja (TPAK) <i>Labour Force Participation Rate (%)</i>
(1)	(6)	(7)	(8)
<= SD	1.879	8.059	76,68
SMP	1.721	4.792	64,09
SMA Umum	824	5.040	83,65
SMA Kejuruan	240	1.113	78,44
Diploma I/II/III	0	680	100,00
Universitas	169	2.256	92,51
Jumlah/Total	4.833	21.940	77,97

Catatan/Note: ¹ 0. ≤ Sekolah Dasar (SD)/≤ *Primary School*
 1. Sekolah Menengah Pertama/*Junior High School*
 2. Sekolah Menengah Atas/*Senior High School*
 3. Perguruan Tinggi/*Collage*
² 1. Mencari pekerjaan/*Looking for work*
 2. Mempersiapkan usaha/*Establishing a new business/firm*
 3. Merasa tidak mungkin mendapat pekerjaan/*Feeling hopeless in looking for work (discouraged job seekers)*
 4. Sudah punya pekerjaan tetapi belum mulai bekerja/*Having job already but not starting to work yet*

Sumber/Source: Badan Pusat Statistik, Survei Angkatan Kerja Nasional (Sakernas) Agustus/BPS-Statistics Indonesia, August National Labor Force Survey

Tabel 3.2.3
Table

Penduduk Berumur 15 Tahun Ke Atas yang Bekerja Selama Seminggu yang Lalu Menurut Status Pekerjaan Utama dan Jenis Kelamin di Kabupaten Tambrau, 2023
Population 15 Years of Age and Over who Worked During The Previous Week by Main Employment Status and Sex in Tambrau Regency, 2023

Status Pekerjaan Utama <i>Main Employment Status</i>	Laki-Laki <i>Male</i>	Perempuan <i>Female</i>	Jumlah <i>Total</i>
(1)	(2)	(3)	(4)
Berusaha sendiri <i>Own account worker</i>	2.045	1.349	3.394
Berusaha dibantu buruh tidak tetap/buruh tidak dibayar <i>Employer assisted by temporary worker/unpaid worker</i>	3.225	989	4.214
Berusaha dibantu buruh tetap/buruh dibayar <i>Employer assisted by permanent worker/paid worker</i>	153	0	153
Buruh/Karyawan/Pegawai/ <i>Employee</i>	2.556	1.721	4.277
Pekerja bebas <i>Casual worker</i>	223	15	238
Pekerja keluarga/tak dibayar <i>Family worker/unpaid worker</i>	1.465	3.144	4.609
Jumlah/Total	9.667	7.218	16.885

Catatan/Note: ...
Sumber/Source: Badan Pusat Statistik, Survei Angkatan Kerja Nasional (Sakernas) Agustus/BPS-Statistics Indonesia, August National Labor Force Survey

BAB 4 SOSIAL DAN KESEJAHTERAAN RAKYAT

SOCIAL AND WELFARE

04



SOSIAL DAN KESEJAHTERAAN RAKYAT SOCIAL AND WELFARE

"Perjuangan belum berakhir. Kita semua masih mengemban tugas sejarah untuk menjadikan Indonesia sebagai negara maju yang terbebas dari kemiskinan dan menjadi bangsa pemenang"

-Joko Widodo



**Jumlah Penduduk Miskin
5.130 Jiwa**

**Persentase Penduduk Miskin
31.23%**

**Garis Kemiskinan
Rp. 528.817**

PENJELASAN TEKNIS

1. Setiap tahun, BPS rutin menyelenggarakan survei yang khusus diperuntukkan untuk mendapatkan informasi mengenai keadaan sosial ekonomi masyarakat, yang dinamakan Survei Sosial Ekonomi Nasional (SUSENAS). SUSENAS dirancang untuk memperoleh data dalam bidang pendidikan, kesehatan, perumahan, sosial budaya, konsumsi/ pengeluaran, pendapatan rumah tangga, dan indikator sosial ekonomi lainnya.
2. Tidak/belum pernah bersekolah adalah anggota ruta berumur 5 tahun ke atas yang tidak pernah atau belum pernah terdaftar dan tidak pernah/belum pernah aktif mengikuti pendidikan baik di suatu jenjang pendidikan formal maupun non formal (Paket A/B/C), termasuk juga yang tamat/belum tamat taman kanak-kanak tetapi tidak melanjutkan ke sekolah dasar.
3. Pendidikan formal adalah jalur pendidikan yang terstruktur dan berjenjang yang terdiri atas pendidikan dasar, menengah, dan pendidikan tinggi, meliputi SD/MI/ sederajat, SMP/MTs/ sederajat, SMA/MA/ sederajat, dan Perguruan Tinggi.
4. Pendidikan non formal adalah jalur pendidikan diluar pendidikan

TECHNICAL NOTES

1. *Every year, BPS conducted a routine surveyspecificallytargetedtoobtain information on socioeconomic conditions of society, called the National Social Economic Survey (SUSENAS). SUSENAS is designed to obtain data in the field of education, health, housing, social, cultural, consumption/expenditure, household income, and other socioeconomic indicators.*
2. *Not/never attending school is household member aged 5 years and over who has never attended or never been registered in a formal or non formal education (Package A, B, and C). Those who just completed kindergarten are considered as never attended school.*
3. *Formal education is the hierarchically structured, chronologically graded education system, includes primary school, secondary school, and tertiary school.*
4. *Every year, BPS conducted a routine surveyspecificallytargetedtoobtain*

formal yang dapat dilaksanakan secara terstruktur dan berjenjang, meliputi pendidikan kecakapan hidup (kursus), Pendidikan Anak Usia Dini (PAUD), pendidikan kepemudaan, pendidikan pemberdayaan perempuan, pendidikan keaksaraan, pendidikan keterampilan, dan pelatihan kerja, pendidikan kesetaraan (paket A, B, C), serta pendidikan lainnya untuk mengembangkan kemampuan peserta didik.

information on socioeconomic conditions of society, called the National Social Economic Survey (SUSENAS). SUSENAS is designed to obtain data in the field of education, health, housing, social, cultural, consumption/expenditure, household income, and other socioeconomic indicators.

5. Masih bersekolah adalah anggota ruta berumur 5 tahun ke atas yang terdaftar dan aktif mengikuti pendidikan baik di suatu jenjang pendidikan formal maupun non formal (Paket A/B/C). Termasuk bagi mahasiswa yang sedang cuti dianggap masih bersekolah.
6. Tidak bersekolah lagi adalah anggota ruta berumur 5 tahun ke atas yang pernah terdaftar dan aktif mengikuti pendidikan baik di jenjang pendidikan formal maupun non formal (Paket A/B/C), tetapi pada saat pencacahan tidak terdaftar atau tidak aktif mengikuti pendidikan lagi.
7. Pendidikan tertinggi yang ditamatkan adalah jenjang pendidikan tertinggi yang ditamatkan oleh seseorang, ditandai dengan sertifikat/ijazah.

5. *Not/never attending school is household member aged 5 years and over who has never attended or never been registered in a formal or non formal education (Package A, B, and C). Those who just completed kindergarten are considered as never attended school.*
6. *Formal education is the hierarchically structured, chronologically graded education system, includes primary school, secondary school, and tertiary school.*
7. *Highest Educational Attainment is the highest education level completed by an individual.*

8. Tamat sekolah adalah menyelesaikan pelajaran yang ditandai dengan lulus ujian akhir pada kelas atau tingkat terakhir suatu jenjang pendidikan di sekolah negeri maupun swasta dengan mendapatkan tanda tamat belajar/ijazah. Seseorang yang belum mengikuti pelajaran pada kelas tertinggi tetapi telah mengikuti ujian akhir dan lulus dianggap tamat sekolah.
 9. Dapat membaca dan menulis artinya dapat membaca dan menulis kata-kata/kalimat sederhana dengan suatu aksara tertentu.
 10. Angka Partisipasi Sekolah (APS) adalah proporsi penduduk pada kelompok umur jenjang pendidikan tertentu yang masih bersekolah terhadap penduduk pada kelompok umur tersebut.
 11. Angka Partisipasi Murni (APM) adalah proporsi penduduk pada kelompok umur jenjang pendidikan tertentu yang masih bersekolah pada jenjang pendidikan yang sesuai dengan kelompok umurnya terhadap penduduk pada kelompok umur tersebut.
 12. Rumah Sakit adalah tempat pemeriksaan dan perawatan kesehatan, biasanya berada di bawah pengawasan dokter/
8. *Completed particular level of education is someone who has completed particular level of education in private or public school and accepting graduation certificate. Someone who has never attended the highest grade but passed the final exam is considered as completed particular level of education.*
 9. *Able to read and write is the ability to read and write at least a simple sentence in any letter of alphabets.*
 10. *School Enrollment Ratio is the population of a certain age group with the status still school divided by the population age group.*
 11. *Net Enrollment Ratio (NER) is enrollment of the official age group for a given level of education expressed as a percentage of the corresponding population.*
 12. *Hospital is a place of examinations and medical care, usually under the supervision of doctors / medical staf.*

- tenaga medis.
13. Rumah Sakit Bersalin adalah rumah sakit khusus untuk persalinan, dilengkapi pelayanan spesialis pemeriksaan kehamilan, persalinan, rawat inap dan rawat jalan ibu dan anak yang berada di bawah pengawasan dokter spesialis kandungan.
 14. Rumah Bersalin adalah sarana pelayanan kesehatan dengan izin sebagai rumah bersalin, dilengkapi pelayanan pemeriksaan kehamilan, persalinan serta pemeriksaan ibu dan anak yang berada di bawah pengawasan bidan senior.
 15. Poliklinik adalah sarana kesehatan yang dipakai untuk pelayanan berobat jalan, biasanya berada di bawah pengawasan dokter/tenaga medis.
 16. Puskesmas (Pusat Kesehatan Masyarakat) adalah unit pelaksana teknis dinas kesehatan kabupaten/ kota yang mempunyai fungsi utama sebagai penyelenggara pelayanan kesehatan tingkat pertama. Wilayah kerja puskesmas maksimal adalah satu distrik dan untuk dapat menjangkau wilayah kerjanya, puskesmas mempunyai jaringan pelayanan yang meliputi unit Puskesmas Pembantu (Pustu), unit Puskesmas Keliling (Puskel), dan unit bidan desa/komunitas
13. *Maternity Hospital is a specialized hospital for childbirth, has specialist inspection service to pregnancy, childbirth, hospitalization and outpatient for mothers and children that is under the supervision of an obstetrician.*
 14. *Maternity House is health care facility with a license as a maternity house, equipped with prenatal care, childbirth and examination of mothers and children which is under the supervision of a senior midwife.*
 15. *Polyclinic is a health facility in which to get outpatient services, usually under the control of doctor/ medical personnel.*
 16. *Public Health Center is technical implementation unit of regency health department that have the primary function as a first-level health care providers. The working area standard of public health center is one district and to reach their working areas, public health centers have a service network covering subsidiary of public health center, mobile public health center units, and midwife units (Regulation of the Minister of Health of Indonesia Number 75 Year 2014 about Public Health*

(Peraturan Menteri Kesehatan RI No. 75 Tahun 2014 Tentang Pusat Kesehatan Masyarakat).

Center).

17. Puskesmas Pembantu (Pustu) yaitu unit pelayanan kesehatan masyarakat yang membantu kegiatan Puskesmas di sebagian wilayah kerja.
 18. Pos Pelayanan Terpadu (Posyandu) adalah unit pelayanan kesehatan, baik yang dikelola pemerintah maupun kelompok masyarakat yang memberikan pelayanan kesehatan anak, khususnya balita.
 19. Apotek adalah suatu tempat tertentu yang digunakan untuk melakukan pekerjaan kefarmasian, dan penyaluran/ penjualan obat atau bahan farmasi dan perbekalan kesehatan lainnya kepada masyarakat yang dikelola oleh tenaga apoteker (Peraturan Menteri Kesehatan RI No. 1332 Tahun 2002 Tentang Perubahan Atas Peraturan Menteri Kesehatan RI No. 922/MENKES/PER/X/1993 Tentang Ketentuan dan Tata Cara Pemberian Izin Apotek).
 20. Imunisasi adalah memasukkan kuman atau racun penyakit tertentu yang sudah dilemahkan (vaksin) ke dalam tubuh dengan cara disuntik atau diminum (diteteskan dalam mulut) dengan maksud agar terjadi kekebalan tubuh terhadap penyakit
17. *Health Center Assistant (Pustu) is a public health service units that help PHC activities in some work areas.*
 18. *Integrated Service Post (Posyandu) is a unit of health services, either managed by government and society who provide health services to children, especially toddlers.*
 19. *Pharmacy is a specific place that is used for pharmaceutical jobs, and distribution/sale of drugs/ pharmaceuticals and other medical supplies to people that are administered by trained pharmacist (Regulation of the Minister of Health of Indonesia Number 1332 Year 2002 about the Changes of Regulation of the Minister of Health of Indonesia Number 922/MENKES/PER/X/1993 about Pro-vision and Procedures for Administration of Licensed Pharmacies).*
 20. *Immunization is putting enervated microbe of a certain disease into human body by injection or drinking (dropping into mouth) to make the body immune to that disease.*

tersebut.

21. Bencana Alam adalah peristiwa atau serangkaian peristiwa yang mengancam dan mengganggu kehidupan / penghidupan masyarakat yang disebabkan oleh faktor alam antara lain berupa gempa bumi, tsunami, gunung meletus, banjir, kekeringan, angin topan, dan tanah longsor sehingga mengakibatkan kerugian materi maupun non-materi.
21. *Natural Disaster is an event or series of events that threaten and disrupt the lives and livelihoods caused by natural factors such as: earthquake, tsunami, volcanic eruption, flood, flash flood, drought, typhoon/ cyclone, and landslide so it can lead to result in loss of material and nonmaterial.*
22. Untuk mengukur kemiskinan, BPS menggunakan konsep kemampuan memenuhi kebutuhan dasar (basic needs approach). Dengan pendekatan ini, kemiskinan dipandang sebagai ketidakmampuan dari sisi ekonomi untuk memenuhi kebutuhan dasar makanan dan bukan makanan yang diukur dari sisi pengeluaran. Metode yang digunakan adalah menghitung Garis Kemiskinan (GK), yang terdiri dari dua komponen yaitu Garis Kemiskinan Makanan (GKM) dan Garis Kemiskinan Non-Makanan (GKNM). Penghitungan Garis Kemiskinan dilakukan secara terpisah untuk daerah perkotaan dan perdesaan.
22. *To measure poverty, BPS-Statistics Indonesia has used the concept of basic needs approach. Therefore, poverty is viewed as economic inability to fulfill food and non-food basic needs which are measured by consumption/expenditure. The method used is calculating poverty line, which consists of two components that are Food Poverty Line (FPL) and Non-Food Poverty Line (NFPL). The poverty line was calculated separately for urban and rural areas.*
23. Penduduk miskin adalah penduduk yang memiliki rata-rata pengeluaran per kapita per bulan di bawah Garis Kemiskinan.
23. *A person whose expenditure per capita per month is below the poverty line is considered to be poor.*

24. GKM merupakan nilai pengeluaran kebutuhan minimum makanan yang disetarakan dengan 2.100 kkalori per kapita per hari. GKNM adalah kebutuhan minimum untuk perumahan, sandang, pendidikan, kesehatan, dan kebutuhan dasar lainnya.
24. *The Food Poverty Line refers to the daily minimum requirement of 2.100 kcal per capita per day. The Non-Food Poverty Line refers to the minimum requirement for household necessities for clothing, education, health, and other basic individual needs.*

<https://tambrauwkab.bps.go.id>



Sumber/Source :

Gambar
Figures 4.1

Luas Daerah menurut Kecamatan (%), 2022
Area of District (%), 2022



Sumber/Source :

Gambar 4.2 ...
Figures ...

4.1 PENDIDIKAN EDUCATION

Tabel 4.1.1 Jumlah Sekolah, Guru, dan Murid Taman Kanak-Kanak (TK) di Bawah Kementerian Pendidikan, Kebudayaan, Riset, dan Teknologi Menurut Kecamatan di Kabupaten Tambrau, 2022/2023 dan 2023/2024
Number of Schools, Teachers, and Pupils in Kindergarten Under The Ministry of Education, Culture, Research, and Technology by District in Tambrau Regency, 2022/2023 and 2023/2024

Kecamatan District	Sekolah/Schools					
	Negeri/Public		Swasta/Private		Jumlah/Total	
	2021/2022	2022/2023	2021/2022	2022/2023	2021/2022	2022/2023
(1)	(2)	(3)	(4)	(5)	(6)	(7)
Fef	1	1	-	-	1	1
Syujak	-	-	-	-	-	-
Ases	-	-	-	-	-	-
Tinggouw	-	-	-	-	-	-
Miyah	-	-	1	1	1	1
Miyah Selatan	-	-	-	-	-	-
Ireres	-	-	-	-	-	-
Wilhem Roumbouts	-	-	-	-	-	-
Abun	-	-	-	-	-	-
Kwoor	-	-	1	1	1	1
Tobouw	-	-	2	2	2	2
Kwesefo	-	-	-	-	-	-
Sausapor	1	1	5	5	6	6
Bikar	-	-	4	4	4	4
Yembun	-	-	1	1	1	1
Bamusbama	-	-	2	2	2	2
Kebar	1	1	4	4	5	5
Kebar Timur	-	-	1	1	1	1
Kebar Selatan	-	-	-	-	-	-
Manekar	-	-	2	2	2	2
Senopi	-	-	-	-	-	-

Kecamatan District	Sekolah/Schools					
	Negeri/Public		Swasta/Private		Jumlah/Total	
	2021/2022	2022/2023	2021/2022	2022/2023	2021/2022	2022/2023
(1)	(2)	(3)	(4)	(5)	(6)	(7)
Mawabuan	-	-	-	-	-	-
Amberbaken	-	-	-	-	-	-
Mpur	-	-	-	-	-	-
Amberbaken Barat	-	-	-	-	-	-
Mubrani	-	-	-	-	-	-
Moraid	-	-	-	-	-	-
Selemkai	-	-	2	2	2	2
Kasi	-	-	-	-	-	-
Tambrau	3	3	25	25	28	28

Lanjutan Tabel/Continued Table 4.1.1

Kecamatan District	Guru ¹ /Teachers ¹					
	Negeri/Public		Swasta/Private		Jumlah/Total	
	2021/2022	2022/2023	2021/2022	2022/2023	2021/2022	2022/2023
(1)	(8)	(9)	(10)	(11)	(12)	(13)
Fef	2	2	-	-	2	2
Syujak	-	-	-	-	-	-
Ases	-	-	-	-	-	-
Tinggouw	-	-	-	-	-	-
Miyah	-	-	1	1	1	1
Miyah Selatan	-	-	-	-	-	-
Ireres	-	-	-	-	-	-
Wilhem Roubouts	-	-	-	-	-	-
Abun	-	-	-	-	-	-
Kwoor	-	-	4	4	4	4
Tobouw	-	-	1	1	1	1
Kwesefo	-	-	-	-	-	-
Sausapor	4	4	18	18	22	22
Bikar	-	-	11	11	11	11
Yembun	-	-	2	1	2	1
Bamusbama	-	-	-	-	-	-
Kebar	2	2	10	10	12	12
Kebar Timur	-	-	2	2	2	2
Kebar Selatan	-	-	-	-	-	-
Manekar	-	-	4	4	4	4
Senopi	-	-	2	2	2	2
Mawabuan	-	-	-	-	-	-
Amberbaken	-	-	2	2	2	2
Mpur	-	-	-	-	-	-
Amberbaken Barat	-	-	-	-	-	-

Kecamatan District	Guru ¹ /Teachers ¹					
	Negeri/Public		Swasta/Private		Jumlah/Total	
	2021/2022	2022/2023	2021/2022	2022/2023	2021/2022	2022/2023
(1)	(8)	(9)	(10)	(11)	(12)	(13)
Mubrani	-	-	1	1	1	1
Moraid	-	-	4	4	4	4
Selemkai	-	-	8	8	8	8
Kasi	-	-	-	-	-	-
Tambrau	8	8	70	69	78	77

<https://tambrauwkab.bps.go.id>

Lanjutan Tabel/*Continued Table 4.1.1*

Kecamatan District	Murid/Pupils					
	Negeri/Public		Swasta/Private		Jumlah/Total	
	2021/2022	2022/2023	2021/2022	2022/2023	2021/2022	2022/2023
(1)	(14)	(15)	(16)	(17)	(18)	(19)
Fef	14	14	-	-	-	-
Syujak	-	-	-	-	-	-
Ases	-	-	-	-	-	-
Tinggouw	-	-	-	-	-	-
Miyah	-	-	14	14	14	14
Miyah Selatan	-	-	-	-	-	-
Ireres	-	-	-	-	-	-
Wilhem Roumbouts	-	-	-	-	-	-
Abun	-	-	-	-	-	-
Kwoor	-	-	34	34	34	34
Tobouw	-	-	25	25	25	25
Kwesefo	-	-	-	-	-	-
Sausapor	103	103	16	16	119	119
Bikar	27	27	120	120	147	147
Yembun	-	-	19	19	19	19
Bamusbama	-	-	64	64	64	64
Kebar	25	25	50	50	75	75
Kebar Timur	-	-	12	12	12	12
Kebar Selatan	-	-	-	-	-	-
Manekar	-	-	25	25	25	25
Senopi	-	-	21	21	21	21
Mawabuan	-	-	-	-	-	-
Amberbaken	-	-	14	14	14	14
Mpur	-	-	-	-	-	-

Kecamatan District	Murid/Pupils					
	Negeri/Public		Swasta/Private		Jumlah/Total	
	2021/2022	2022/2023	2021/2022	2022/2023	2021/2022	2022/2023
(1)	(14)	(15)	(16)	(17)	(18)	(19)
Amerbaken Barat	-	-	11	11	11	11
Mubrani	-	-	-	-	-	-
Moraid	-	-	8	8	8	8
Selemkai	-	-	73	73	73	73
Kasi	-	-	-	-	-	-
Tambrau	169	169	472	506	641	675

Catatan/Note: ¹ Jumlah guru termasuk kepala sekolah dan guru/The total of teachers including headmaster and teacher
 Sumber/Source: Kementerian Pendidikan, Kebudayaan, Riset, dan Teknologi, Data Semester Ganjil/Ministry of Education, Culture, Research, and Technology, Odd semester report data

Tabel
Table 4.1.2

Jumlah Sekolah, Guru, dan Murid Sekolah Dasar (SD) di Bawah Kementerian Pendidikan, Kebudayaan, Riset, dan Teknologi Menurut Kecamatan di Kabupaten Tambrau, 2022/2023 dan 2023/2024
Number of Schools, Teachers, and Pupils in Elementary Schools Under The Ministry of Education, Culture, Research, and Technology by District in Tambrau Regency, 2022/2023 and 2023/2024

Kecamatan District	Sekolah/Schools					
	Negeri/Public		Swasta/Private		Jumlah/Total	
	2021/2022	2022/2023	2021/2022	2022/2023	2021/2022	2022/2023
(1)	(2)	(3)	(4)	(5)	(6)	(7)
Fef	1	1	2	2	3	3
Syujak	-	-	-	-	-	-
Ases	-	-	-	-	-	-
Tinggouw	-	-	-	-	-	-
Miyah	1	1	2	2	3	3
Miyah Selatan	1	1	-	-	1	1
Ireres	-	-	-	-	-	-
Wilhem Roumbouts	1	1	-	-	1	1
Abun	3	3	-	-	3	3
Kwoor	1	1	1	1	2	2
Tobouw	-	-	2	2	2	2
Kwesefo	1	1	-	-	1	1
Sausapor	1	1	5	5	6	6
Bikar	1	1	2	2	3	3
Yembun	2	2	-	-	2	2
Bamusbama	2	2	-	-	2	2
Kebar	1	1	1	1	2	2
Kebar Timur	2	2	2	2	4	4
Kebar Selatan	1	1	-	-	1	1
Manekar	1	1	1	1	2	2
Senopi	-	-	1	1	1	1
Mawabuan	1	1	1	1	2	2
Amberbaken	-	-	1	1	1	1

Kecamatan District	Sekolah/Schools					
	Negeri/Public		Swasta/Private		Jumlah/Total	
	2021/2022	2022/2023	2021/2022	2022/2023	2021/2022	2022/2023
(1)	(2)	(3)	(4)	(5)	(6)	(7)
Mpur	1	1	1	1	2	2
Amberbaken Barat	2	2	1	1	3	3
Mubrani	7	7	-	-	7	7
Moraid	2	2	-	-	2	2
Selemkai	1	1	-	-	1	1
Kasi	1	1	-	-	1	1
Tambrau	35	35	23	23	58	58

Lanjutan Tabel/*Continued Table 4.1.2*

Kecamatan <i>District</i>	Guru ¹ / <i>Teachers</i> ¹					
	Negeri/ <i>Public</i>		Swasta/ <i>Private</i>		Jumlah/ <i>Total</i>	
	2021/2022	2022/2023	2021/2022	2022/2023	2021/2022	2022/2023
(1)	(8)	(9)	(10)	(11)	(12)	(13)
Fef	9	9	22	22	31	31
Syujak	-	-	-	-	-	-
Ases	-	-	-	-	-	-
Tinggouw	-	-	-	-	-	-
Miyah	11	11	6	6	17	17
Miyah Selatan	-	-	-	-	-	-
Ireres	-	-	-	-	-	-
Wilhem Roumbouts	-	-	-	-	-	-
Abun	18	18	7	7	25	25
Kwoor	13	13	13	13	26	26
Tobouw	-	-	-	-	-	-
Kwesefo	-	-	-	-	-	-
Sausapor	18	18	52	52	70	70
Bikar	6	6	32	32	38	38
Yembun	23	23	-	-	23	23
Bamusbama	-	-	-	-	-	-
Kebar	23	23	26	26	49	49
Kebar Timur	6	6	-	-	6	6
Kebar Selatan	-	-	-	-	-	-
Manekar	-	-	-	-	-	-
Senopi	7	7	7	7	14	14
Mawabuan	-	-	10	10	10	10
Amberbaken	22	22	29	29	51	51
Mpur	-	-	-	-	-	-
Amberbaken Barat	-	-	-	-	-	-
Mubrani	52	52	-	-	52	52

Kecamatan District	Guru ¹ /Teachers ¹					
	Negeri/Public		Swasta/Private		Jumlah/Total	
	2021/2022	2022/2023	2021/2022	2022/2023	2021/2022	2022/2023
(1)	(8)	(9)	(10)	(11)	(12)	(13)
Moraid	8	8	-	-	8	8
Selemkai	7	7	-	-	7	7
Kasi	-	-	-	-	-	-
Tambrau	223	223	204	204	427	427

<https://tambrauwkab.bps.go.id>

Lanjutan Tabel/*Continued Table* 4.1.2

Kecamatan <i>District</i>	Murid/ <i>Pupils</i>					
	Negeri/ <i>Public</i>		Swasta/ <i>Private</i>		Jumlah/ <i>Total</i>	
	2021/2022	2022/2023	2021/2022	2022/2023	2021/2022	2022/2023
(1)	(14)	(15)	(16)	(17)	(18)	(19)
Fef	133	49	102	162	235	211
Syujak	-	-	-	-	-	-
Ases	-	-	-	-	-	-
Tinggouw	-	-	-	-	-	-
Miyah	82	115	31	39	113	157
Miyah Selatan	-	-	-	-	-	-
Ireres	-	-	-	-	-	-
Wilhem Roumbouts	-	-	-	-	-	-
Abun	118	114	79	63	197	177
Kwoor	151	153	91	123	242	276
Tobouw	-	-	-	-	-	-
Kwesefo	-	-	-	-	-	-
Sausapor	211	162	599	674	810	836
Bikar	49	41	303	285	352	393
Yembun	227	275	-	-	227	275
Bamusbama	-	-	-	-	-	-
Kebar	358	271	382	358	740	629
Kebar Timur	-	-	69	58	69	58
Kebar Selatan	-	-	-	-	-	-
Manekar	-	-	-	-	-	-
Senopi	23	33	63	54	86	87
Mawabuan	-	-	75	73	75	73
Amberbaken	217	147	212	163	429	310
Mpur	-	-	-	-	-	-
Amberbaken Barat	-	-	-	-	-	-
Mubrani	283	305	-	-	283	305

Kecamatan District	Murid/Pupils					
	Negeri/Public		Swasta/Private		Jumlah/Total	
	2021/2022	2022/2023	2021/2022	2022/2023	2021/2022	2022/2023
(1)	(14)	(15)	(16)	(17)	(18)	(19)
Moraid	23	63	-	-	23	63
Selemkai	38	32	-	-	38	32
Kasi	-	-	-	-	-	-
Tambrau	1.913	1.760	2.006	2.052	3.919	3.812

Catatan/Note: ¹ Jumlah guru termasuk kepala sekolah dan guru/The total of teachers including headmaster and teacher
 Sumber/Source: Kementerian Pendidikan, Kebudayaan, Riset, dan Teknologi, data semester ganjil/Ministry of Education, Culture, Research, and Technology, odd semester report data

Tabel
Table 4.1.3

Jumlah Sekolah, Guru, dan Murid Sekolah Menengah Pertama (SMP) di Bawah Kementerian Pendidikan, Kebudayaan, Riset, dan Teknologi Menurut Kecamatan di Kabupaten Tambrauw, 2021/2022 dan 2022/2023
Number of Schools, Teachers, and Pupils in Junior High Schools Under The Ministry of Education, Culture, Research, and Technology by District in Tambrauw Regency, 2021/2022 and 2022/2023

Kecamatan District	Sekolah/Schools					
	Negeri/Public		Swasta/Private		Jumlah/Total	
	2021/2022	2022/2023	2021/2022	2022/2023	2021/2022	2022/2023
(1)	(2)	(3)	(4)	(5)	(6)	(7)
Fef	1	1	-	-	1	1
Syujak	-	-	-	-	-	-
Ases	-	-	-	-	-	-
Tinggouw	-	-	-	-	-	-
Miyah	-	-	-	-	-	-
Miyah Selatan	-	-	-	-	-	-
Ireres	-	-	-	-	-	-
Wilhem Roubouts	-	-	-	-	-	-
Abun	1	1	-	-	1	1
Kwoor	1	1	-	-	1	1
Tobouw	-	-	-	-	-	-
Kwesefo	-	-	-	-	-	-
Sausapor	1	1	1	1	2	2
Bikar	1	1	1	1	2	2
Yembun	1	1	-	-	1	1
Bamusbama	1	1	-	-	1	1
Kebar	1	1	-	-	1	1
Kebar Timur	1	1	-	-	1	1
Kebar Selatan	-	-	-	-	-	-
Manekar	-	-	-	-	-	-
Senopi	1	1	-	-	1	1

Kecamatan District	Sekolah/Schools					
	Negeri/Public		Swasta/Private		Jumlah/Total	
	2021/2022	2022/2023	2021/2022	2022/2023	2021/2022	2022/2023
(1)	(2)	(3)	(4)	(5)	(6)	(7)
Mwabuan	-	-	-	-	-	-
Amberbaken	1	1	-	-	1	1
Mpur	1	1	-	-	1	1
Amberbaken Barat	-	-	-	-	-	-
Mubrani	1	1	-	-	1	1
Moraid	-	-	-	-	-	-
Selemkai	-	-	-	-	-	-
Kasi	-	-	-	-	-	-
Tambrau	13	13	2	2	15	15

Lanjutan Tabel/*Continued Table* 4.1.3

Kecamatan <i>District</i>	Guru ¹ / <i>Teachers</i> ¹					
	Negeri/ <i>Public</i>		Swasta/ <i>Private</i>		Jumlah/ <i>Total</i>	
	2022/2023	2023/2024	2022/2023	2023/2024	2022/2023	2023/2024
(1)	(8)	(9)	(10)	(11)	(12)	(13)
Fef	12	12	-	-	12	12
Syujak	-	-	-	-	-	-
Ases	-	-	-	-	-	-
Tinggouw	-	-	-	-	-	-
Miyah	-	-	-	-	-	-
Miyah Selatan	-	-	-	-	-	-
Ireres	-	-	-	-	-	-
Wilhem Roumbouts	-	-	-	-	-	-
Abun	8	8	-	-	8	8
Kwoor	12	12	-	-	12	12
Tobouw	-	-	-	-	-	-
Kwesefo	-	-	-	-	-	-
Sausapor	21	21	10	10	31	31
Bikar	8	8	11	11	19	19
Yembun	17	17	-	-	17	17
Bamusbama	-	-	-	-	-	-
Kebar	11	11	-	-	11	11
Kebar Timur	16	16	-	-	16	16
Kebar Selatan	-	-	-	-	-	-
Manekar	-	-	-	-	-	-
Senopi	9	9	-	-	9	9
Mawabuan	-	-	-	-	-	-
Amberbaken	20	20	-	-	20	20

Kecamatan District	Guru ¹ /Teachers ¹					
	Negeri/Public		Swasta/Private		Jumlah/Total	
	2022/2023	2023/2024	2022/2023	2023/2024	2022/2023	2023/2024
(1)	(8)	(9)	(10)	(11)	(12)	(13)
Mpur	-	-	-	-	-	-
Amberbaken Barat	-	-	-	-	-	-
Mubrani	6	6	-	-	6	6
Moraid	-	-	-	-	-	-
Selemkai	-	-	-	-	-	-
Kasi	-	-	-	-	-	-
Tambrau	140	140	21	21	161	161

Lanjutan Tabel/Continued Table 4.1.3

Kecamatan District	Murid/Pupils					
	Negeri/Public		Swasta/Private		Jumlah/Total	
	2021/2022	2022/2023	2021/2022	2022/2023	2021/2022	2022/2023
(1)	(14)	(15)	(16)	(17)	(18)	(19)
Fef	42	42	-	-	42	42
Syujak	-	-	-	-	-	-
Ases	-	-	-	-	-	-
Tinggouw	-	-	-	-	-	-
Miyah	-	-	-	-	-	-
Miyah Selatan	-	-	-	-	-	-
Ireres	-	-	-	-	-	-
Wilhem Roumbouts	-	-	-	-	-	-
Abun	25	5	-	-	25	25
Kwoor	44	44	-	-	44	44
Tobouw	-	-	-	-	-	-
Kwesefo	-	-	-	-	-	-
Sausapor	240	240	89	89	329	329
Bikar	29	29	159	159	188	188
Yembun	82	82	-	-	82	82
Bamusbama	-	-	-	-	-	-
Kebar	136	136	-	-	136	136
Kebar Timur	97	97	-	-	97	97
Kebar Selatan	-	-	-	-	-	-
Manekar	-	-	-	-	-	-
Senopi	-	-	-	-	-	-

Kecamatan District	Murid/Pupils					
	Negeri/Public		Swasta/Private		Jumlah/Total	
	2021/2022	2022/2023	2021/2022	2022/2023	2021/2022	2022/2023
(1)	(14)	(15)	(16)	(17)	(18)	(19)
Mawabuan	-	-	-	-	-	-
Amberbaken	143	143	-	-	143	143
Mpur	-	-	-	-	-	-
Amberbaken Barat	-	-	-	-	-	-
Mubrani	41	41	-	-	41	41
Moraid	-	-	-	-	-	-
Selemkai	-	-	-	-	-	-
Kasi	-	-	-	-	-	-
Tambrau	879	879	248	248	1.127	1.127

Catatan/Note: ¹ Jumlah guru termasuk kepala sekolah dan guru/*The total of teachers including headmaster and teacher*
 Sumber/Source: Kementerian Pendidikan, Kebudayaan, Riset, dan Teknologi, data semester ganjil/*Ministry of Education, Culture, Research, and Technology, Basic Education Data System, odd semester report data*

Tabel
Table 4.1.4

Jumlah Sekolah, Guru, dan Murid Sekolah Menengah Atas (SMA) di Bawah Kementerian Pendidikan, Kebudayaan, Riset, dan Teknologi Menurut Kecamatan di Kabupaten Tambrau, 2021/2022 dan 2022/2023
Number of Schools, Teachers, and Pupils in Senior High Schools Under The Ministry of Education, Culture, Research, and Technology by District in Tambrau Regency, 2021/2022 and 2022/2023

Kecamatan District	Sekolah/Schools					
	Negeri/Public		Swasta/Private		Jumlah/Total	
	2021/2022	2022/2023	2021/2022	2022/2023	2021/2022	2022/2023
(1)	(2)	(3)	(4)	(5)	(6)	(7)
Fef	1	1	-	-	1	1
Syujak	-	-	-	-	-	-
Ases	-	-	-	-	-	-
Tinggouw	-	-	-	-	-	-
Miyah	-	-	-	-	-	-
Miyah Selatan	-	-	-	-	-	-
Ireres	-	-	-	-	-	-
Wilhem Roumbouts	-	-	-	-	-	-
Abun	-	-	-	-	-	-
Kwoor	-	-	-	-	-	-
Tobouw	-	-	-	-	-	-
Kwesefo	-	-	-	-	-	-
Sausapor	1	1	-	-	1	1
Bikar	-	-	1	1	1	1
Yembun	-	-	-	-	-	-
Bamusbama	-	-	-	-	-	-
Kebar	1	1	-	-	1	1
Kebar Timur	-	-	-	-	-	-
Kebar Selatan	-	-	-	-	-	-
Manekar	-	-	-	-	-	-

Kecamatan District	Sekolah/Schools					
	Negeri/Public		Swasta/Private		Jumlah/Total	
	2021/2022	2022/2023	2021/2022	2022/2023	2021/2022	2022/2023
(1)	(2)	(3)	(4)	(5)	(6)	(7)
Senopi	-	-	-	-	-	-
Mawabuan	-	-	-	-	-	-
Amberbaken	1	1	-	-	1	1
Mpur	-	-	-	-	-	-
Amberbaken Barat	-	-	-	-	-	-
Mubrani	-	-	-	-	-	-
Moraid	-	-	-	-	-	-
Selemkai	-	-	-	-	-	-
Kasi	-	-	-	-	-	-
Tambrau	4	4	1	1	5	5

Lanjutan Tabel/*Continued Table 4.1.4*

Kecamatan District	Guru ¹ /Teachers ¹					
	Negeri/Public		Swasta/Private		Jumlah/Total	
	2021/2022	2022/2023	2021/2022	2022/2023	2021/2022	2022/2023
(1)	(8)	(9)	(10)	(11)	(12)	(13)
Fef	10	10	-	-	10	10
Syujak	-	-	-	-	-	-
Ases	-	-	-	-	-	-
Tinggouw	-	-	-	-	-	-
Miyah	-	-	-	-	-	-
Miyah Selatan	-	-	-	-	-	-
Ireres	-	-	-	-	-	-
Wilhem Roumbouts	-	-	-	-	-	-
Abun	-	-	-	-	-	-
Kwoor	-	-	-	-	-	-
Tobouw	-	-	-	-	-	-
Kwesefo	-	-	-	-	-	-
Sausapor	9	9	-	-	9	9
Bikar	-	-	6	6	6	6
Yembun	-	-	-	-	-	-
Bamusbama	-	-	-	-	-	-
Kebar	15	15	-	-	15	15
Kebar Timur	-	-	-	-	-	-
Kebar Selatan	-	-	-	-	-	-
Manekar	-	-	-	-	-	-

Kecamatan District	Guru ¹ /Teachers ¹					
	Negeri/Public		Swasta/Private		Jumlah/Total	
	2021/2022	2022/2023	2021/2022	2022/2023	2021/2022	2022/2023
(1)	(8)	(9)	(10)	(11)	(12)	(13)
Senopi	-	-	-	-	-	-
Mawabuan	-	-	-	-	-	-
Amberbaken	10	10	-	-	10	10
Mpur	-	-	-	-	-	-
Amberbaken Barat	-	-	-	-	-	-
Mubrani	-	-	-	-	-	-
Moraid	-	-	-	-	-	-
Selemkai	-	-	-	-	-	-
Kasi	-	-	-	-	-	-
Tambrau	44	44	6	6	50	50

Lanjutan Tabel/*Continued Table* 4.1.4

Kecamatan District	Murid/Pupils					
	Negeri/Public		Swasta/Private		Jumlah/Total	
	2021/2022	2022/2023	2021/2022	2022/2023	2021/2022	2022/2023
(1)	(14)	(15)	(16)	(17)	(18)	(19)
Fef	...	32	-	-	...	32
Syujak	-	-	-	-	-	-
Ases	-	-	-	-	-	-
Tinggouw	-	-	-	-	-	-
Miyah	-	-	-	-	-	-
Miyah Selatan	-	-	-	-	-	-
Ireres	-	-	-	-	-	-
Wilhem Roumbouts	-	-	-	-	-	-
Abun	-	-	-	-	-	-
Kwoor	-	-	-	-	-	-
Tobouw	-	-	-	-	-	-
Kwesefo	-	-	-	-	-	-
Sausapor	196	224	-	-	196	224
Bikar	-	-	41	55	41	55
Yembun	-	-	-	-	-	-
Bamusbama	-	-	-	-	-	-
Kebar	78	81	-	-	78	81
Kebar Timur	-	-	-	-	-	-
Kebar Selatan	-	-	-	-	-	-
Manekar	-	-	-	-	-	-
Senopi	-	-	-	-	-	-

Kecamatan District	Murid/Pupils					
	Negeri/Public		Swasta/Private		Jumlah/Total	
	2021/2022	2022/2023	2021/2022	2022/2023	2021/2022	2022/2023
(1)	(14)	(15)	(16)	(17)	(18)	(19)
Mawabuan	-	-	-	-	-	-
Amberbaken	130	138	-	-	130	138
Mpur	-	-	-	-	-	-
Amberbaken Barat	-	-	-	-	-	-
Mubrani	-	-	-	-	-	-
Moraid	-	-	-	-	-	-
Selemkai	-	-	-	-	-	-
Kasi	-	-	-	-	-	-
Tambrau	404	475	41	55	445	530

Catatan/Note: ¹ Jumlah guru termasuk kepala sekolah dan guru/*The total of teachers including headmaster and teacher*
 Sumber/Source: Kementerian Pendidikan, Kebudayaan, Riset, dan Teknologi, data semester ganjil/*Ministry of Education, Culture, Research, and Technology, Basic Education Data System, odd semester report data*

Tabel
Table 4.1.5

Jumlah Sekolah, Guru, dan Murid Sekolah Menengah Kejuruan (SMK) di Bawah Kementerian Pendidikan, Kebudayaan, Riset, dan Teknologi Menurut Kecamatan di Kabupaten Tambrau, 2021/2022 dan 2022/2023
Number of Schools, Teachers, and Pupils in Vocational High Schools Under The Ministry of Education, Culture, Research, and Technology by District in Tambrau Regency, 2021/2022 and 2022/2023

Kecamatan District	Sekolah/Schools					
	Negeri/Public		Swasta/Private		Jumlah/Total	
	2021/2022	2022/2023	2021/2022	2022/2023	2021/2022	2022/2023
(1)	(2)	(3)	(4)	(5)	(6)	(7)
Fef	-	-	1	1	1	1
Syujak	-	-	-	-	-	-
Ases	-	-	-	-	-	-
Tinggouw	-	-	-	-	-	-
Miyah	-	-	-	-	-	-
Miyah Selatan	-	-	-	-	-	-
Ireres	-	-	-	-	-	-
Wilhem Roumbouts	-	-	-	-	-	-
Abun	-	-	-	-	-	-
Kwoor	-	-	-	-	-	-
Tobouw	-	-	-	-	-	-
Kwesefo	-	-	-	-	-	-
Sausapor	-	-	1	1	1	1
Bikar	-	-	-	-	-	-
Yembun	1	1	-	-	1	1
Bamusbama	-	-	-	-	-	-
Kebar	1	1	-	-	1	1
Kebar Timur	-	-	-	-	-	-
Kebar Selatan	-	-	-	-	-	-
Manekar	-	-	-	-	-	-

Kecamatan District	Sekolah/Schools					
	Negeri/Public		Swasta/Private		Jumlah/Total	
	2021/2022	2022/2023	2021/2022	2022/2023	2021/2022	2022/2023
(1)	(2)	(3)	(4)	(5)	(6)	(7)
Senopi	1	1	-	-	1	1
Mawabuan	-	-	-	-	-	-
Amberbaken	-	-	-	-	-	-
Mpur	-	-	-	-	-	-
Amberbaken Barat	-	-	-	-	-	-
Mubrani	-	-	-	-	-	-
Moraid	-	-	-	-	-	-
Selemkai	-	-	-	-	-	-
Kasi	-	-	-	-	-	-
Tambrau	3	3	2	2	5	5

Lanjutan Tabel/*Continued Table* 4.1.5

Kecamatan <i>District</i>	Guru ¹ / <i>Teachers</i> ¹					
	Negeri/ <i>Public</i>		Swasta/ <i>Private</i>		Jumlah/ <i>Total</i>	
	2021/2022	2022/2023	2021/2022	2022/2023	2021/2022	2022/2023
(1)	(8)	(9)	(10)	(11)	(12)	(13)
Fef	-	-	11	11	11	11
Syujak	-	-	-	-	-	-
Ases	-	-	-	-	-	-
Tinggouw	-	-	-	-	-	-
Miyah	-	-	-	-	-	-
Miyah Selatan	-	-	-	-	-	-
Ireres	-	-	-	-	-	-
Wilhem Roumbouts	-	-	-	-	-	-
Abun	-	-	-	-	-	-
Kwoor	-	-	-	-	-	-
Tobouw	-	-	-	-	-	-
Kwesefo	-	-	-	-	-	-
Sausapor	-	-	6	6	6	6
Bikar	-	-	-	-	-	-
Yembun	14	14	-	-	14	14
Bamusbama	-	-	-	-	-	-
Kebar	12	12	-	-	12	12
Kebar Timur	-	-	-	-	-	-
Kebar Selatan	-	-	-	-	-	-
Manekar	-	-	-	-	-	-

Kecamatan District	Guru ¹ /Teachers ¹					
	Negeri/Public		Swasta/Private		Jumlah/Total	
	2021/2022	2022/2023	2021/2022	2022/2023	2021/2022	2022/2023
(1)	(8)	(9)	(10)	(11)	(12)	(13)
Senopi	10	10	-	-	10	10
Mawabuan	-	-	-	-	-	-
Amberbaken	-	-	-	-	-	-
Mpur	-	-	-	-	-	-
Amberbaken Barat	-	-	-	-	-	-
Mubrani	-	-	-	-	-	-
Moraid	-	-	-	-	-	-
Selemkai	-	-	-	-	-	-
Kasi	-	-	-	-	-	-
Tambrau	36	36	17	17	53	53

Lanjutan Tabel/*Continued Table 4.1.5*

Kecamatan <i>District</i>	Murid/ <i>Pupils</i>					
	Negeri/ <i>Public</i>		Swasta/ <i>Private</i>		Jumlah/ <i>Total</i>	
	2021/2022	2022/2023	2021/2022	2022/2023	2021/2022	2022/2023
(1)	(14)	(15)	(16)	(17)	(18)	(19)
Fef	-	-	25	34	25	34
Syujak	-	-	-	-	-	-
Ases	-	-	-	-	-	-
Tinggouw	-	-	-	-	-	-
Miyah	-	-	-	-	-	-
Miyah Selatan	-	-	-	-	-	-
Ireres	-	-	-	-	-	-
Wilhem Roumbouts	-	-	-	-	-	-
Abun	-	-	-	-	-	-
Kwoor	-	-	-	-	-	-
Tobouw	-	-	-	-	-	-
Kwesefo	-	-	-	-	-	-
Sausapor	-	-	46	72	46	72
Bikar	-	-	-	-	-	-
Yembun	28	30	-	-	28	30
Bamusbama	-	-	-	-	-	-
Kebar	32	35	-	-	32	35
Kebar Timur	-	-	-	-	-	-
Kebar Selatan	-	-	-	-	-	-
Manekar	-	-	-	-	-	-

Kecamatan District	Murid/Pupils					
	Negeri/Public		Swasta/Private		Jumlah/Total	
	2021/2022	2022/2023	2021/2022	2022/2023	2021/2022	2022/2023
(1)	(14)	(15)	(16)	(17)	(18)	(19)
Senopi	18	26	-	-	18	26
Mawabuan	-	-	-	-	-	-
Amberbaken	-	-	-	-	-	-
Mpur	-	-	-	-	-	-
Amberbaken Barat	-	-	-	-	-	-
Mubrani	-	-	-	-	-	-
Moraid	-	-	-	-	-	-
Selemkai	-	-	-	-	-	-
Kasi	-	-	-	-	-	-
Tambrau	78	91	71	106	149	197

Catatan/Note: ¹ Guru yang mengajar di 2 sekolah atau lebih dihitung di masing-masing sekolah. Jumlah guru termasuk kepala sekolah dan guru/*The teacher who taught in two schools or more counted in every school. The total of teachers including headmaster and teacher*

Sumber/Source: Kementerian Pendidikan, Kebudayaan, Riset, dan Teknologi, data semester ganjil/*Ministry of Education, Culture, Research, and Technology, Basic Education Data System, odd semester report data*

Tabel 4.1.6 **Angka Partisipasi Murni (APM) dan Angka Partisipasi Kasar (APK) Menurut Jenjang Pendidikan di Kabupaten Tambrau, 2022 dan 2023**
Net Enrollment Rate and Gross Enrollment Ratio by Educational Level in Tambrau Regency, 2022 and 2023

Jenjang Pendidikan <i>Educational Level</i>	Angka Partisipasi Murni (APM) <i>Net Enrollment Rate</i>		Angka Partisipasi Kasar (APK) <i>Gross Enrollment Ratio</i>	
	2022	2023	2022	2023
(1)	(2)	(3)	(4)	(5)
SD/MI/Sederajat <i>Primary School</i>	93,91	95,25	120,03	...
SMP/MTs/ Sederajat <i>Lower Secondary School</i>	59,17	76,04	91,23	...
SMA/SMK/MA/Sederajat <i>Upper Secondary School</i>	47,52	68,34	74,62	...

Catatan/Note: ...
 Sumber/Source: Badan Pusat Statistik, Survei Sosial Ekonomi Nasional (Susenas)/BPS-Statistics Indonesia, National Socioeconomic Survey

Tabel
Table 4.1.7**Persentase Penduduk Berumur 15 Tahun ke Atas yang Melek Huruf Menurut Kelompok Umur di Kabupaten Tambrauw, 2022 dan 2023**
Percentage of Literate People Aged 15 Years and Over by Age Group in Tambrauw Regency, 2022 and 2023

Kelompok Umur Age Group	2022	2023
(1)	(2)	(3)
15–19	100,00	99,49
20–24	100,00	100,00
25–29	100,00	99,08
30–34	99,24	100,00
35–39	99,24	100,00
40–44	92,91	98,40
45–49	100,00	99,61
50+	96,33	87,65
Jumlah/Total	98,46	96,83
15–24	100,00	99,72
15–44	98,83	99,48
15+	98,46	96,83
45+	97,41	90,91

Catatan/Note: ...

Sumber/Source: Badan Pusat Statistik, Survei Sosial Ekonomi Nasional (Susenas)/BPS-Statistics Indonesia, National Socioeconomic Survey

Tabel
Table 4.1.12

Jumlah Desa¹/Kelurahan yang Memiliki Fasilitas Sekolah Menurut Kecamatan dan Tingkat Pendidikan di Kabupaten Tambrau, 2021–2023
Number of Villages¹/Kelurahan Having Educational Facilities by District and Educational Level in Tambrau Regency, 2021–2023

Kecamatan <i>District</i>	SD <i>Primary School</i>		
	2021	2022	2023
(1)	(2)	(3)	(4)
Fef			
Syujak			
Ases			
Tinggouw			
Miyah			
Miyah Selatan			
Ireres			
Wilhem Roumbouts			
Abun			
Kwoor			
Tobouw			
Kwesefo			
Sausapor			
Bikar			
Yembun			
Bamusbama			
Kebar			
Kebar Timur			
Kebar Selatan			
Manekar			
Senopi			
Mawabuan			

Kecamatan <i>District</i>	SD <i>Primary School</i>		
	2021	2022	2023
(1)	(2)	(3)	(4)
Amberbaken			
Mpur			
Amberbaken Barat			
Mubrani			
Moraid			
Selemkai			
Kasi			
Tambrau			

<https://tambrauwkab.bps.go.id>

Lanjutan Tabel/*Continued Table* 4.1.12

Kecamatan <i>District</i>	SMP <i>Junior High School</i>		
	2021	2022	2023
(1)	(5)	(6)	(7)
Fef			
Syujak			
Ases			
Tinggouw			
Miyah			
Miyah Selatan			
Ireres			
Wilhem Roumbouts			
Abun			
Kwoor			
Tobouw			
Kwesefo			
Sausapor			
Bikar			
Yembun			
Bamusbama			
Kebar			
Kebar Timur			
Kebar Selatan			
Manekar			
Senopi			
Mawabuan			

Kecamatan <i>District</i>	SMP <i>Junior High School</i>		
	2021	2022	2023
(1)	(5)	(6)	(7)
Amberbaken			
Mpur			
Amberbaken Barat			
Mubrani			
Moraid			
Selemkai			
Kasi			
Tambrau			

<https://tambrauwkab.bps.go.id>

Lanjutan Tabel/*Continued Table* 4.1.12

Kecamatan <i>District</i>	SMA <i>Senior High School</i>		
	2021	2022	2023
(1)	(8)	(9)	(10)
Fef			
Syujak			
Ases			
Tinggouw			
Miyah			
Miyah Selatan			
Ireres			
Wilhem Roumbouts			
Abun			
Kwoor			
Tobouw			
Kwesefo			
Sausapor			
Bikar			
Yembun			
Bamusbama			
Kebar			
Kebar Timur			
Kebar Selatan			
Manekar			
Senopi			
Mawabuan			

Kecamatan <i>District</i>	SMA <i>Senior High School</i>		
	2021	2022	2023
(1)	(8)	(9)	(10)
Amberbaken			
Mpur			
Amberbaken Barat			
Mubrani			
Moraid			
Selemkai			
Kasi			
Tambrau			

Lanjutan Tabel/*Continued Table* 4.1.12

Kecamatan <i>District</i>	SMK <i>Vocational School</i>		
	2021	2022	2023
(1)	(11)	(12)	(13)
Fef			
Syujak			
Ases			
Tinggouw			
Miyah			
Miyah Selatan			
Ireres			
Wilhem Roumbouts			
Abun			
Kwoor			
Tobouw			
Kwesefo			
Sausapor			
Bikar			
Yembun			
Bamusbama			
Kebar			
Kebar Timur			
Kebar Selatan			
Manekar			
Senopi			
Mawabuan			

Kecamatan <i>District</i>	SMK <i>Vocational School</i>		
	2021	2022	2023
(1)	(11)	(12)	(13)
Amberbaken			
Mpur			
Amberbaken Barat			
Mubrani			
Moraid			
Selemkai			
Kasi			
Tambrau			

Lanjutan Tabel/*Continued Table* 4.1.12

Kecamatan <i>District</i>	Perguruan Tinggi <i>University</i>		
	2021	2022	2023
(1)	(14)	(15)	(16)
Fef			
Syujak			
Ases			
Tinggouw			
Miyah			
Miyah Selatan			
Ireres			
Wilhem Roumbouts			
Abun			
Kwoor			
Tobouw			
Kwesefo			
Sausapor			
Bikar			
Yembun			
Bamusbama			
Kebar			
Kebar Timur			
Kebar Selatan			
Manekar			
Senopi			
Mawabuan			

Kecamatan <i>District</i>	Perguruan Tinggi <i>University</i>		
	2021	2022	2023
(1)	(14)	(15)	(16)
Amberbaken			
Mpur			
Amberbaken Barat			
Mubrani			
Moraid			
Selemkai			
Kasi			
Tambrau			

Catatan/Note: ¹ Desa pada tabel ini termasuk Unit Permukiman Transmigrasi (UPT) yang masih dibina oleh kementerian terkait dan nagari di Provinsi Sumatera Barat/Villages in this table include Transmigration Settlement Unit which is still fostered by the relevant ministries and the nagari in the Province of Sumatera Barat

Sumber/Source: Badan Pusat Statistik, Pendataan Potensi Desa (Podes)/ BPS-Statistics Indonesia, Village Potential Data Collection

4.2 KESEHATAN HEALTH

Tabel 4.2.1 Jumlah Desa¹/Kelurahan Yang Memiliki Sarana Kesehatan Menurut Kecamatan di Kabupaten Tambrau, 2021–2023
Number of Villages¹/Kelurahan Having Health Facilities by District in Tambrau Regency, 2021–2023

Kecamatan <i>District</i>	Rumah Sakit <i>Hospital</i>		
	2021	2022	2023
(1)	(2)	(3)	(4)
Fef	1	1	1
Syujak	-	-	-
Ases	-	-	-
Tinggouw	-	-	-
Miyah	-	-	-
Miyah Selatan	-	-	-
Ireres	-	-	-
Wilhem Roumbouts	-	-	-
Abun	-	-	-
Kwoor	-	-	-
Tobouw	-	-	-
Kwesefo	-	-	-
Sausapor	-	-	-
Bikar	-	-	-
Yembun	-	-	-
Bamusbama	-	-	-
Kebar	-	-	-
Kebar Timur	-	-	-
Kebar Selatan	-	-	-
Manekar	-	-	-
Senopi	-	-	-
Mawabuan	-	-	-

Kecamatan <i>District</i>	Rumah Sakit <i>Hospital</i>		
	2021	2022	2023
(1)	(2)	(3)	(4)
Amberbaken	-	-	-
Mpur	-	-	-
Amberbaken Barat	-	-	-
Mubrani	-	-	-
Moraid	-	-	-
Selemkai	-	-	-
Kasi	-	-	-
Tambrau	1	1	1

Lanjutan Tabel/*Continued Table* 4.2.1

Kecamatan <i>District</i>	Rumah Sakit Bersalin <i>Maternity Hospital</i>		
	2021	2022	2023
(1)	(5)	(6)	(7)
Fef	-	-	-
Syujak	-	-	-
Ases	-	-	-
Tinggouw	-	-	-
Miyah	-	-	-
Miyah Selatan	-	-	-
Ireres	-	-	-
Wilhem Roumbouts	-	-	-
Abun	-	-	-
Kwoor	-	-	-
Tobouw	-	-	-
Kwesefo	-	-	-
Sausapor	-	-	-
Bikar	-	-	-
Yembun	-	-	-
Bamusbama	-	-	-
Kebar	-	-	-
Kebar Timur	-	-	-
Kebar Selatan	-	-	-
Manekar	-	-	-
Senopi	-	-	-
Mawabuan	-	-	-

Kecamatan <i>District</i>	Rumah Sakit Bersalin <i>Maternity Hospital</i>		
	2021	2022	2023
(1)	(5)	(6)	(7)
Amberbaken	-	-	-
Mpur	-	-	-
Amberbaken Barat	-	-	-
Mubrani	-	-	-
Moraid	-	-	-
Selemkai	-	-	-
Kasi	-	-	-
Tambrau	-	-	-

Lanjutan Tabel/*Continued Table 4.2.1*

Kecamatan <i>District</i>	Poliklinik <i>Polyclinic</i>		
	2021	2022	2023
(1)	(8)	(9)	(10)
Fef	-	-	-
Syujak	-	-	-
Ases	-	-	-
Tinggouw	-	-	-
Miyah	-	-	-
Miyah Selatan	-	-	-
Ireres	-	-	-
Wilhem Roumbouts	-	-	-
Abun	-	-	-
Kwoor	-	-	-
Tobouw	-	-	-
Kwesefo	-	-	-
Sausapor	-	-	-
Bikar	-	-	-
Yembun	-	-	-
Bamusbama	-	-	-
Kebar	-	-	-
Kebar Timur	-	-	-
Kebar Selatan	-	-	-
Manekar	-	-	-
Senopi	-	-	-
Mawabuan	-	-	-

Kecamatan <i>District</i>	Poliklinik <i>Polyclinic</i>		
	2021	2022	2023
(1)	(8)	(9)	(10)
Amberbaken	-	-	-
Mpur	-	-	-
Amberbaken Barat	-	-	-
Mubrani	-	-	-
Moraid	-	-	-
Selemkai	-	-	-
Kasi	-	-	-
Tambrau	-	-	-

Lanjutan Tabel/*Continued Table 4.2.1*

Kecamatan <i>District</i>	Puskesmas <i>Public Health Center</i>		
	2021	2022	2023
(1)	(11)	(12)	(13)
Fef	1	1	1
Syujak	1	1	1
Ases	-	-	-
Tinggouw	-	-	-
Miyah	1	1	1
Miyah Selatan	-	-	1
Ireres	-	-	-
Wilhem Roumbouts	-	-	1
Abun	1	1	1
Kwoor	1	1	1
Tobouw	-	-	-
Kwesefo	-	-	-
Sausapor	1	1	1
Bikar	-	-	1
Yembun	1	1	1
Bamusbama	-	-	-
Kebar	1	1	1
Kebar Timur	-	-	1
Kebar Selatan	-	-	-
Manekar	-	-	-
Senopi	-	-	1
Mawabuan	-	-	1

Kecamatan <i>District</i>	Puskesmas <i>Public Health Center</i>		
	2021	2022	2023
(1)	(11)	(12)	(13)
Amberbaken	1	1	1
Mpur	-	-	1
Amberbaken Barat	-	-	1
Mubrani	1	1	1
Moraid	1	1	1
Selemkai	1	1	1
Kasi	-	-	-
Tambrau	12	12	20

Lanjutan Tabel/Continued Table 4.2.1

Kecamatan District	Puskesmas Pembantu Subsidiary of Public Health Center		
	2021	2022	2023
(1)	(14)	(15)	(16)
Fef	1	1	1
Syujak	-	-	-
Ases	-	-	-
Tinggouw	-	-	-
Miyah	1	1	-
Miyah Selatan	1	1	-
Ireres	1	1	1
Wilhem Roumbouts	1	1	-
Abun	2	2	2
Kwoor	1	1	1
Tobouw	-	-	-
Kwesefo	-	-	-
Sausapor	2	2	2
Bikar	-	-	-
Yembun	1	1	1
Bamusbama	1	1	1
Kebar	1	1	1
Kebar Timur	-	-	-
Kebar Selatan	-	-	-
Manekar	-	-	-
Senopi	-	-	-
Mawabuan	-	-	-

Kecamatan <i>District</i>	Puskesmas Pembantu <i>Subsidiary of Public Health Center</i>		
	2021	2022	2023
(1)	(14)	(15)	(16)
Amberbaken	-	-	-
Mpur	-	-	-
Amberbaken Barat	-	-	-
Mubrani	1	1	1
Moraid	-	-	-
Selemkai	-	-	-
Kasi	-	-	-
Tambrau	14	14	11

Lanjutan Tabel/Continued Table 4.2.1

Kecamatan District	Apotek Pharmacy		
	2021	2022	2023
(1)	(17)	(18)	(19)
Fef	-	-	-
Syujak	-	-	-
Ases	-	-	-
Tinggouw	-	-	-
Miyah	-	-	-
Miyah Selatan	-	-	-
Ireres	-	-	-
Wilhem Roumbouts	-	-	-
Abun	-	-	-
Kwoor	-	-	-
Tobouw	-	-	-
Kwesefo	-	-	-
Sausapor	3	2	2
Bikar	-	-	-
Yembun	-	-	-
Bamusbama	-	-	-
Kebar	-	-	-
Kebar Timur	-	-	-
Kebar Selatan	-	-	-
Manekar	-	-	-
Senopi	-	-	-
Mawabuan	-	-	-

Kecamatan District	Apotek Pharmacy		
	2021	2022	2023
(1)	(17)	(18)	(19)
Amberbaken	-	-	-
Mpur	-	-	-
Amberbaken Barat	-	-	-
Mubrani	-	-	-
Moraid	-	-	-
Selemkai	-	-	-
Kasi	-	-	-
Tambrau	3	2	2

Catatan/Note: ¹ Desa pada tabel ini termasuk Unit Permukiman Transmigrasi (UPT) yang masih dibina oleh kementerian terkait dan nagari di Provinsi Sumatera Barat/Villages in this table include Transmigration Settlement Unit which is still fostered by the relevant ministries and the nagari in the Province of Sumatera Barat

Sumber/Source: Badan Pusat Statistik, Pendataan Potensi Desa (Podes)/BPS-Statistics Indonesia, Village Potential Data Collecting

Tabel 4.2.2 Jumlah Tenaga Kesehatan Menurut Kecamatan di Kabupaten Tambrau, 2023
Number of Health Human Resources by District in Tambrau Regency, 2023

Kecamatan <i>District</i>	Tenaga Medis ¹ <i>Medical Worker¹</i>	Psikologi Klinis <i>Clinical Psychology</i>	Tenaga Keperawatan <i>Nursing Worker</i>	Tenaga Kebidanan <i>Midwifery Worker</i>	Tenaga Kefarmasian <i>Pharmaceutical Worker</i>
(1)	(2)	(3)	(4)	(5)	(6)
Fef					
Syujak					
Ases					
Tinggouw					
Miyah					
Miyah Selatan					
Ireres					
Wilhem Roumbouts					
Abun					
Kwoor					
Tobouw					
Kwesefo					
Sausapor					
Bikar					
Yembun					
Bamusbama					
Kebar					
Kebar Timur					

Kecamatan District	Tenaga Medis¹ Medical Worker¹	Psikologi Klinis Clinical Psychology	Tenaga Keperawatan Nursing Worker	Tenaga Kebidanan Midwifery Worker	Tenaga Kefarmasian Pharmaceutical Worker
(1)	(2)	(3)	(4)	(5)	(6)
Kebar Selatan					
Manekar					
Senopi					
Mawabuan					
Amberbaken					
Mpur					
Amberbaken Barat					
Mubrani					
Moraid					
Selemkai					
Kasi					
Tambrau					

Lanjutan Tabel/*Continued Table 4.2.2*

Kecamatan District	Tenaga Kesehatan Masyarakat Public Health worker	Tenaga Kesehatan Lingkungan Enviromental Health Worker	Tenaga Gizi Nutritionist	Tenaga Keterampilan Fisik Physical Therapists
(1)	(7)	(8)	(9)	(10)
Fef				
Syujak				
Ases				
Tinggouw				
Miyah				
Miyah Selatan				
Irerer				
Wilhem Roubouts				
Abun				
Kwoor				
Tobouw				
Kwesefo				
Sausapor				
Bikar				
Yembun				
Barnusbama				
Kebar				
Kebar Timur				

Kecamatan <i>District</i>	Tenaga Kesehatan Masyarakat <i>Public Health worker</i>	Tenaga Kesehatan Lingkungan <i>Enviromental Health Worker</i>	Tenaga Gizi <i>Nutritionist</i>	Tenaga Keterampilan <i>Fisik Physical Therapists</i>
(1)	(7)	(8)	(9)	(10)
Kebar Selatan				
Manekar				
Senopi				
Mawabuan				
Amberbaken				
Mpur				
Amberbaken Barat				
Mubrani				
Moraid				
Selemkai				
Kasi				
Tambrau				

Lanjutan Tabel/*Continued Table 4.2.2*

Kecamatan <i>District</i>	Tenaga Keteknisan Medis <i>Medical Technicians</i>	Tenaga Teknik Biomedika <i>Biomedical Engineer</i>	Tenaga Kesehatan Tradisional <i>Traditional Health Worker</i>
(1)	(11)	(12)	(13)
Fef			
Syujak			
Ases			
Tinggouw			
Miyah			
Miyah Selatan			
Ireres			
Wilhem Roumbouts			
Abun			
Kwoor			
Tobouw			
Kwesefo			
Sausapor			
Bikar			
Yembun			
Bamusbama			
Kebar			

Kecamatan <i>District</i>	Tenaga Keteknisan Medis <i>Medical Technicians</i>	Tenaga Teknik Biomedika <i>Biomedical Engineer</i>	Tenaga Kesehatan Tradisional <i>Traditional Health Worker</i>
(1)	(11)	(12)	(13)
Kebar Timur			
Kebar Selatan			
Manekar			
Senopi			
Mawabuan			
Amberbaken			
Mpur			
Amberbaken Barat			
Mubrani			
Moraid			
Selemkai			
Kasi			
Tambrau			

Catatan/Note: ¹ Tenaga medis terdiri atas dokter, dokter gigi, dokter spesialis, dan dokter gigi spesialis baik di dalam maupun di luar negeri yang diakui oleh Pemerintah RI sesuai dengan peraturan perundang-undangan (UU No. 29 Tahun 2004 tentang Praktik Kedokteran)/*Medical worker includes doctor, dentist, medical specialist, and dentist specialist at home and abroad recognized by Indonesian government in accordance with the laws and regulations (Law No. 29 year 2004 about Medical Practice)*

Sumber/Source: ...

Tabel
Table 4.2.3

Jumlah Rumah Sakit Umum, Rumah Sakit Khusus, dan Puskesmas Menurut Kecamatan di Kabupaten Tambrau, 2022 dan 2023
Number of General Hospital, Specialized Hospital, dan Public Health Center by District in Tambrau Regency, 2022 and 2023

Kecamatan District	Rumah Sakit Umum General Hospital		Rumah Sakit Khusus Specialized Hospital	
	2022	2023	2022	2023
(1)	(2)	(3)	(4)	(5)
Fef	1	-	-	-
Syujak	-	-	-	-
Ases	-	-	-	-
Tinggouw	-	-	-	-
Miyah	-	-	-	-
Miyah Selatan	-	-	-	-
Ireres	-	-	-	-
Wilhem Roumbouts	-	-	-	-
Abun	-	-	-	-
Kwoor	-	-	-	-
Tobouw	-	-	-	-
Kwesefo	-	-	-	-
Sausapor	-	-	-	-
Bikar	-	-	-	-
Yembun	-	-	-	-
Bamusbama	-	-	-	-

Kecamatan <i>District</i>	Rumah Sakit Umum <i>General Hospital</i>		Rumah Sakit Khusus <i>Specialized Hospital</i>	
	2022	2023	2022	2023
(1)	(2)	(3)	(4)	(5)
Kebar	-	-	-	-
Kebar Timur	-	-	-	-
Kebar Selatan	-	-	-	-
Manekar	-	-	-	-
Senopi	-	-	-	-
Mawabuan	-	-	-	-
Amberbaken	-	-	-	-
Mpur	-	-	-	-
Amberbaken Barat	-	-	-	-
Mubrani	-	-	-	-
Moraid	-	-	-	-
Selemkai	-	-	-	-
Kasi	-	-	-	-
Tambrau	1	-	-	-

Lanjutan Tabel/*Continued Table* 4.2.3

Kecamatan District	Puskesmas ¹ Rawat Inap Public Health Center ¹ with Inpatient Care		Puskesmas ¹ Non Rawat Inap Public Health Center ¹ without Inpatient Care	
	2022	2023	2022	2023
(1)	(6)	(7)	(8)	(9)
Fef	-	-	1	1
Syujak	-	-	1	1
Ases	-	-	-	-
Tinggouw	-	-	-	-
Miyah	1	1	-	-
Miyah Selatan	-	-	-	1
Ireres	-	-	-	-
Wilhem Roumbouts	-	-	-	1
Abun	1	1	-	-
Kwoor	1	1	-	-
Tobouw	-	-	-	-
Kwesefo	-	-	-	-
Sausapor	1	1	-	-
Bikar	-	-	-	1
Yembun	-	-	1	1
Bamusbama	-	-	-	-

Kecamatan <i>District</i>	Puskesmas ¹ Rawat Inap <i>Public Health Center¹ with Inpatient Care</i>		Puskesmas ¹ Non Rawat Inap <i>Public Health Center¹ without Inpatient Care</i>	
	2022	2023	2022	2023
(1)	(6)	(7)	(8)	(9)
Kebar	1	1	-	-
Kebar Timur	-	-	-	1
Kebar Selatan	-	-	-	-
Manekar	-	-	-	-
Senopi	-	-	-	1
Mawabuan	-	-	-	1
Amberbaken	1	1	-	-
Mpur	-	-	-	1
Amberbaken Barat	-	-	-	1
Mubrani	-	-	1	1
Moraid	-	-	1	1
Selemkai	-	-	1	1
Kasi	-	-	1	1
Tambrau				

Catatan/Note: ¹ Puskesmas yang teregistrasi/Registered Public Health Center
 Sumber/Source: ...

4.3 AGAMA DAN SOSIAL LAINNYA
RELIGION AND OTHER SOCIAL AFFAIRS

Tabel 4.3.1 Jumlah Penduduk Menurut Kecamatan dan Agama yang Dianut di Kabupaten Tambrau, 2023
Population by District and Religion in Tambrau Regency, 2023

Kecamatan <i>District</i>	Islam	Protestan <i>Protestant</i>	Katolik <i>Catholic</i>	Hindu	Budha <i>Buddha</i>	Lainnya <i>Others</i>
(1)	(2)	(3)	(4)	(5)	(6)	(7)
Fef						
Syujak						
Ases						
Tinggouw						
Miyah						
Miyah Selatan						
Ireres						
Wilhem Roumbouts						
Abun						
Kwoor						
Tobouw						
Kwesefo						
Sausapor						
Bikar						
Yembun						
Bamusbama						
Kebar						
Kebar Timur						
Kebar Selatan						
Manekar						
Senopi						
Mawabuan						

Kecamatan District	Islam	Protestan Protestant	Katolik Catholic	Hindu	Budha Buddha	Lainnya Others
(1)	(2)	(3)	(4)	(5)	(6)	(7)
Amberbaken						
Mpur						
Amberbaken Barat						
Mubrani						
Moraid						
Selemkai						
Kasi						
Tambrau						

Catatan/Note: ...

Sumber/Source: ...

<https://tambrauwkab.bps.go.id>

Tabel 4.3.2 Jumlah Tempat Peribadatan Menurut Kecamatan di Kabupaten Tambrau, 2021
Number of Places of Worship by District in Tambrau Regency, 2021

Kecamatan District	Masjid Mosque	Mushola Pray Room	Gereja Protestan Protestant Church	Gereja Katholik Catholic Church	Pura Temple	Vihara
(1)	(2)	(3)	(4)	(5)	(6)	(7)
Fef	-	-	1	1	-	-
Syujak	-	-	1	1	-	-
Ases	-	-	-	-	-	-
Tinggouw	-	-	1	1	-	-
Miyah	-	-	1	1	-	-
Miyah Selatan	-	-	1	1	-	-
Ireres	-	-	1	1	-	-
Wilhem Roumbouts	-	-	1	1	-	-
Abun	-	-	1	-	-	-
Kwoor	-	-	1	-	-	-
Tobouw	-	-	1	-	-	-
Kwesefo	-	-	1	-	-	-
Sausapor	1	-	6	1	-	-
Bikar	-	-	1	-	-	-
Yembun	-	-	3	-	-	-
Bamusbama	-	-	1	1	-	-
Kebar	-	-	2	1	-	-
Kebar Timur	-	-	-	-	-	-
Kebar Selatan	-	-	-	-	-	-
Manekar	-	-	-	-	-	-
Senopi	-	-	-	1	-	-
Mawabuan	-	-	1	1	-	-
Amberbaken	1	-	1	-	-	-

Kecamatan <i>District</i>	Masjid <i>Mosque</i>	Mushola <i>Pray Room</i>	Gereja Protestan <i>Protestant Church</i>	Gereja Katholik <i>Catholic Church</i>	Pura <i>Temple</i>	Vihara
(1)	(2)	(3)	(4)	(5)	(6)	(7)
Mpur	-	-	1	-	-	-
Amberbaken Barat	-	-	-	-	-	-
Mubrani	-	-	1	-	-	-
Moraid	1	1	3	-	-	-
Selemkai	-	-	1	-	-	-
Kasi	-	-	1	-	-	-
Tambrauw	3	1	33	12	-	-

Catatan/Note: ...

Sumber/Source: Badan Kesatuan Bangsa dan Politik Kabupaten Tambrauw / National Unity and Politics Agency of Tambrauw Regency

Tabel 4.3.3 Jumlah Desa¹/Kelurahan yang Mengalami Bencana Alam² Menurut Kecamatan di Kabupaten Tambrau, 2021–2023
Number of Villages¹/Kelurahan that Had Natural Disaster² by District in Tambrau Regency, 2021–2023

Kecamatan District	Banjir/Flood		
	2021	2022	2023
(1)	(2)	(3)	(4)
Fef	-	-	...
Syujak	-	-	...
Ases	-	-	...
Tinggouw	-	-	...
Miyah	-	-	...
Miyah Selatan	-	-	...
Ireres	4	-	...
Wilhem Roubouts	-	-	...
Abun	-	-	...
Kwoor	-	-	...
Tobouw	-	-	...
Kwesefo	-	-	...
Sausapor	-	-	...
Bikar	1	-	...
Yembun	1	-	...
Bamusbama	-	-	...
Kebar	-	-	...
Kebar Timur	-	-	...
Kebar Selatan	-	-	...
Manekar	1	-	...
Senopi	5	-	...
Mawabuan	4	-	...
Amberbaken	1	-	...

Kecamatan <i>District</i>	Banjir/ <i>Flood</i>		
	2021	2022	2023
(1)	(2)	(3)	(4)
Mpur	-	-	...
Amberbaken Barat	1	-	...
Mubrani	-	-	...
Moraid	4	-	...
Selemkai	-	-	...
Kasi	-	-	...
Tambrauw	22	-	...

Lanjutan Tabel/*Continued Table* 4.3.3

Kecamatan <i>District</i>	Gempa Bumi/ <i>Earthquake</i>		
	2021	2022	2023
(1)	(5)	(6)	(7)
Fef	-	-	-
Syujak	-	-	-
Ases	-	-	-
Tinggouw	-	-	-
Miyah	-	-	-
Miyah Selatan	-	-	-
Ireres	-	-	-
Wilhem Roumbouts	-	-	-
Abun	-	-	-
Kwoor	-	-	-
Tobouw	-	-	-
Kwesefo	-	-	-
Sausapor	-	-	10
Bikar	-	-	-
Yembun	-	-	-
Bamusbama	-	-	-
Kebar	-	-	-
Kebar Timur	-	-	-
Kebar Selatan	-	-	-
Manekar	-	-	-
Senopi	-	-	-
Mawabuan	-	-	-
Amberbaken	-	-	-

Kecamatan <i>District</i>	Gempa Bumi/ <i>Earthquake</i>		
	2021	2022	2023
(1)	(5)	(6)	(7)
Mpur	-	-	-
Amberbaken Barat	-	-	-
Mubrani	-	-	-
Moraid	-	-	-
Selemkai	-	-	-
Kasi	-	-	-
Tambrau	-	-	10

Lanjutan Tabel/*Continued Table* 4.3.3

Kecamatan <i>District</i>	Tanah Longsor/ <i>Landslide</i>		
	2021	2022	2023
(1)	(8)	(9)	(10)
Fef	-	-	-
Syujak	-	-	-
Ases	-	-	-
Tinggouw	-	-	-
Miyah	-	-	-
Miyah Selatan	-	-	-
Ireres	-	-	-
Wilhem Roumbouts	-	-	-
Abun	-	-	-
Kwoor	-	-	-
Tobouw	-	-	-
Kwesefo	-	-	-
Sausapor	-	-	-
Bikar	-	-	-
Yembun	-	-	-
Bamusbama	3	-	-
Kebar	-	-	-
Kebar Timur	-	-	-
Kebar Selatan	-	-	-
Manekar	1	-	-
Senopi	-	-	-
Mawabuan	-	-	-
Amberbaken	-	-	-

Kecamatan <i>District</i>	Tanah Longsor/ <i>Landslide</i>		
	2021	2022	2023
(1)	(8)	(9)	(10)
Mpur	-	-	-
Amberbaken Barat	-	-	-
Mubrani	-	-	-
Moraid	-	-	-
Selemkai	-	-	-
Kasi	-	-	-
Tambrau	4	-	-

Catatan/*Note*: ¹ Desa pada tabel ini termasuk Unit Permukiman Transmigrasi (UPT) yang masih dibina oleh kementerian terkait dan nagari di Provinsi Sumatera Barat/*Villages in this table are included in Transmigration Settlement Unit which is still fostered by the relevant ministries and the nagari in the Province of Sumatera Barat*

² Kejadian dalam setahun sebelum tahun pencacahan/*Occured during the last one year before the enumeration years*
 Sumber/*Source*: Badan Pusat Statistik, Pendataan Potensi Desa (Podes)/*BPS-Statistics Indonesia, Village Potential Data Collecting*

4.4 KEMISKINAN POVERTY

Tabel 4.4.1 Garis Kemiskinan, Jumlah, dan Persentase Penduduk Miskin di Kabupaten Tambrau, 2016–2023
Poverty Line, Number, and Percentage of Poor People in Tambrau Regency, 2016–2023

Tahun Year	Garis Kemiskinan (rupiah/kapita/bulan) Poverty Line (rupiah/capita/month)	Jumlah Penduduk Miskin (ribu) Number of Poor People (thousand)	Persentase Penduduk Miskin Percentage of Poor People
(1)	(2)	(3)	(4)
2016	291.576	5,02	36,67
2017	308.298	4,95	35,99
2018	329.708	4,77	34,59
2019	362.884	4,67	33,66
2020	393.268	4,59	32,80
2021	399.421	5,31	33,86
2022	485.342	5,20	32,45
2023	582.817	5,13	31,23

Catatan/Note: ...

Sumber/Source: Badan Pusat Statistik, Survei Sosial Ekonomi Nasional Maret/BPS-Statistics Indonesia, March National Socioeconomic Survey

Tabel
Table 4.4.2

Indeks Kedalaman Kemiskinan dan Indeks Keparahan Kemiskinan di Kabupaten Tambaui, 2016–2023
Poverty Gap Index and Poverty Severity Index in Tambaui Regency, 2016–2023

Tahun Year	Indeks Kedalaman Kemiskinan Poverty Gap Index	Indeks Keparahan Kemiskinan Poverty Severity Index
(1)	(2)	(3)
2016	5,04	0,88
2017	5,83	1,61
2018	7,97	2,48
2019	5,28	1,23
2020	8,99	3,23
2021	6,79	1,91
2022	5,89	1,54
2023	5,07	1,34

Catatan/Note: ...

Sumber/Source: Badan Pusat Statistik, Survei Sosial Ekonomi Nasional Maret/BPS-Statistics Indonesia, March National Socioeconomic Survey

BAB 5

PERTANIAN, KEHUTANAN, PETERNAKANAN, DAN PERIKANAN

05

**AGRICULTURE, FORESTRY, LIVESTOCK, AND
FISHERY**
**PERTANIAN, KEHUTANAN, PETERNAKAN,
DAN PERIKANAN**
**AGRICULTURE, FORESTRY, LIVESTOCK,
AND FISHERY**



PENJELASAN TEKNIS

TECHNICAL NOTES

1. Sebuah rumah tangga dikategorikan sebagai rumah tangga pertanian apabila rumah tangga tersebut melakukan minimal salah satu kegiatan berikut :

Penguna Lahan

- Mengusahakan tanaman padi dan atau palawija
- Mengusahakan tanaman hortikultura
- Mengusahakan tanaman perkebunan
- Mengusahakan tanaman kehutanan
- Mengusahakan ternak/ unggas
- Membudidayakan ikan/biota lain di air tawar
- Membudidayakan ikan/biota lain di air payau
- Mengusahakan penangkaran satwa liar

Bukan Pengguna Lahan

- Membudidayakan ikan/biota lain di laut
- Membudidayakan ikan/biota lain di perairan umum
- Memungut hasil hutan dan atau menangkap satwa liar
- Berusaha di bidang jasa pertanian

2. BPS mengadakan Survei Pertanian Hortikultura (SPH) yang bekerjasama dengan Direktorat Jenderal Hortikultura, Departemen Pertanian.

1. *Lorem ipsum dolor sit amet, consectetur adipiscing elit, sed diam nonummy nibh euismod tincidunt ut laoreet dolore magna aliquam erat volutpat. Ut wisi enim ad minim veniam, quis nostrud exerci tation ullamcorper suscipit lobortis nisl ut aliquip ex ea commodo consequat. Duis autem vel eum iriure dolor in hendrerit in vulputate velit esse molestie consequat, vel illum dolore eu feugiat nulla facilisis at vero eros et accumsan et iusto odio dignissim qui blandit praesent luptatum zzril delenit augue duis dolore te feugait nulla facilisi.*

2. *Lorem ipsum dolor sit amet, consectetur adipiscing elit, sed diam nonummy nibh euismod tincidunt ut laoreet dolore magna aliquam erat volutpat. Ut wisi enim ad minim veniam, quis nostrud exerci tation ullamcorper suscipit lobortis nisl ut aliquip ex ea commodo consequat. Duis autem vel eum iriure dolor in hendrerit in vulputate velit esse molestie consequat, vel illum dolore eu feugiat nulla facilisis at vero eros et accumsan et iusto odio dignissim qui blandit praesent luptatum zzril delenit augue duis dolore te feugait nulla facilisi.*

3. *Lorem ipsum dolor sit amet, consectetur adipiscing elit, sed*

3. Metode yang digunakan dalam survei ini adalah metode pencacahan lengkap terhadap seluruh kecamatan di Indonesia dan dilaporkan secara bulanan untuk SPH-SBS dan triwulanan untuk SPH-BST, SPH-TBF, SPHTH oleh mantri tani/ KCD.
4. Data yang dikumpulkan dalam SPH mencakup data tentang luas penanaman, luas panen, produksi, luas rusak, luas tanaman akhir dan harga jual petani.
5. Lahan sawah adalah lahan pertanian yang berpetak-petak dan dibatasi oleh pematang (galengan), saluran untuk menahan/ menyalurkan air, yang biasanya ditanami padi sawah tanpa memandang dari mana diperoleh atau status lahan tersebut. Lahan yang dimaksud termasuk lahan yang terdaftar di Pajak Bumi Bangunan, luran Pembangunan Daerah, lahan bengkok, lahan serobotan, lahan rawa yang ditanami padi dan lahan bekas tanaman tahunan yang telah dijadikan sawah, baik yang ditanami padi, palawija atau tanaman semusim lainnya.
6. Tegal/Kebun adalah lahan pertanian bukan sawah (lahan kering) yang ditanami tanaman semusim atau tahunan dan terpisah dengan halaman sekitar rumah serta penggunaannya tidak berpindah-pindah.

diam nonummy nibh euismod tincidunt ut laoreet dolore magna aliquam erat volutpat. Ut wisi enim ad minim veniam, quis nostrud exerci tation ullamcorper suscipit lobortis nisl ut aliquip ex ea commodo consequat. Duis autem vel eum iriure dolor in hendrerit in vulputate velit esse molestie consequat, vel illum dolore eu feugiat nulla facilisis at vero eros et accumsan et iusto odio dignissim qui blandit praesent luptatum zzril delenit augue duis dolore te feugait nulla facilisi.

4. *Lorem ipsum dolor sit amet, consectetur adipiscing elit, sed diam nonummy nibh euismod tincidunt ut laoreet dolore magna aliquam erat volutpat. Ut wisi enim ad minim veniam, quis nostrud exerci tation ullamcorper suscipit lobortis nisl ut aliquip ex ea commodo consequat. Duis autem vel eum iriure dolor in hendrerit in vulputate velit esse molestie consequat, vel illum dolore eu feugiat nulla facilisis at vero eros et accumsan et iusto odio dignissim qui blandit praesent luptatum zzril delenit augue duis dolore te feugait nulla facilisi.*

7. Ladang/Huma adalah lahan pertanian bukan sawah (lahan kering) yang biasanya ditanami tanaman semusim dan penggunaannya hanya semusim atau dua musim, kemudian akan ditinggalkan bila sudah tidak subur lagi (berpindah-pindah. Kemungkinan lahan ini beberapa tahun kemudian akan dikerjakan kembali jika sudah subur.
8. Lahan yang sementara tidak diusahakan adalah lahan yang biasanya diusahakan tetapi untuk sementara (lebih dari 1 (satu) tahun tetapi kurang dari atau sama dengan 2 (dua) tahun) tidak diusahakan, termasuk lahan sawah yang tidak diusahakan selama lebih dari 2 (dua) tahun.
9. Data pokok tanaman pangan yang dikumpulkan adalah luas panen dan produktivitas (hasil per hektar). Produksi tanaman pangan merupakan hasil perkalian antara luas panen dengan produktivitas. Pengumpulan data luas panen dilakukan setiap bulan dengan pendekatan area distrik di seluruh wilayah Indonesia. Pengumpulan data produktivitas dilakukan melalui pengukuran langsung pada plot ubin berukuran $2\frac{1}{2}$ m x $2\frac{1}{2}$ m. Pengumpulan data produktivitas dilakukan setiap subround (empat bulanan) pada waktu panen petani.

10. Data produksi padi dan palawija yang disajikan adalah dalam kualitas: gabah kering giling (padi), pipilan kering (jagung), biji kering (kedelai dan kacang tanah), dan umbi basah (ubi kayu dan ubi jalar).
11. Tanaman sayuran dan buah-buahan semusim. Tanaman sayuran semusim adalah tanaman sumber vitamin, garam mineral dan lain-lain yang dikonsumsi dari bagian tanaman yang berupa daun, bunga, buah, dan umbinya, yang berumur kurang dari satu tahun. Tanaman buah-buahan semusim adalah tanaman sumber vitamin, garam mineral, dan lain-lain yang dikonsumsi dari bagian tanaman yang berupa buah, berumur kurang dari satu tahun, tidak berbentuk pohon/rumpun tetapi menjalar dan berbatang lunak.
12. Tanaman buah-buahan dan sayuran tahunan. Tanaman buah-buahan tahunan adalah tanaman sumber vitamin, garam mineral, dan lain-lain yang dikonsumsi dari bagian tanaman yang berupa buah dan merupakan tanaman tahunan. Tanaman sayuran tahunan adalah tanaman sumber vitamin, garam mineral, dan lain-lain yang dikonsumsi dari bagian tanaman yang berupa daun dan atau buah yang berumur lebih dari satu tahun.

13. Tanaman biofarmaka adalah tanaman yang bermanfaat untuk obat-obatan, kosmetik, dan kesehatan yang dikonsumsi atau digunakan dari bagian-bagian tanaman seperti daun, batang, buah, umbi (rimpang) ataupun akar.
14. Tanaman hias adalah tanaman yang mempunyai nilai keindahan baik bentuk, warna daun, tajuk maupun bunganya, sering digunakan untuk penghias pekarangan dan lain sebagainya.
15. Luas panen tanaman hortikultura adalah luas tanaman sayuran, buah-buahan, biofarmaka, dan tanaman hias yang diambil hasilnya/dipanen pada periode pelaporan.
16. Produksi adalah hasil menurut bentuk produk dari setiap tanaman sayuran, buah-buahan, biofarmaka dan tanaman hias yang diambil berdasarkan luas yang dipanen pada bulan/triwulan laporan.
17. Rata-rata produksi adalah perbandingan antara banyaknya produksi terhadap luas panen dari setiap jenis tanaman.
18. Luas panen untuk tanaman sayuran adalah luas tanaman yang dipanen sekaligus/habis/dibongkar dan luas tanaman yang dipanen berkali-kali (lebih dari

satu kali)/belum habis. Tanaman yang dipanen sekaligus/habis/dibongkar adalah tanaman yang sehabis panen langsung dibongkar/dicabut, terdiri dari bawang merah, bawang putih, bawang daun, kentang, kol/kubis, kembang kol, petsai/sawi, wortel, lobak, dan kacang merah. Tanaman yang dipanen berkali-kali (lebih dari satu kali)/belum habis adalah tanaman yang pemanenannya lebih dari satu kali dan biasanya dibongkar apabila panen terakhir sudah tidak memadai lagi, terdiri dari: kacang panjang, cabe besar, cabe rawit, jamur, tomat, terung, buncis, ketimun, labu siam, kangkung, bayam, melon, semangka, dan blewah.

19. Produksi hortikultura adalah hasil menurut bentuk produk dari setiap tanaman sayuran, buah-buahan, biofarmaka dan tanaman hias yang diambil berdasarkan luas yang dipanen/tanaman yang menghasilkan pada bulan/triwulan laporan.

ULASAN

Lorem ipsum dolor sit amet, consectetur adipiscing elit, sed diam nonummy nibh euismod tincidunt ut laoreet dolore magna aliquam erat volutpat. Ut wisi enim ad minim veniam, quis nostrud exerci tation ullamcorper suscipit lobortis nisl ut aliquip ex ea commodo consequat. Duis autem vel eum iriure dolor in hendrerit in vulputate velit esse molestie consequat, vel illum dolore eu feugiat nulla facilisis at vero eros et accumsan et iusto odio dignissim qui blandit praesent luptatum zzril delenit augue dui dolore te feugait nulla facilisi.

Lorem ipsum dolor sit amet, consectetur adipiscing elit, sed diam nonummy nibh euismod tincidunt ut laoreet dolore magna aliquam erat volutpat. Ut wisi enim ad minim veniam, quis nostrud exerci tation ullamcorper suscipit lobortis nisl ut aliquip ex ea commodo consequat. Duis autem vel eum iriure dolor in hendrerit in vulputate velit esse molestie consequat, vel illum dolore eu feugiat nulla facilisis at vero eros et accumsan et iusto odio dignissim qui blandit praesent luptatum zzril delenit augue dui dolore te feugait nulla facilisi.

Lorem ipsum dolor sit amet, consectetur adipiscing elit, sed.

DESCRIPTION

Lorem ipsum dolor sit amet, consectetur adipiscing elit, sed diam nonummy nibh euismod tincidunt ut laoreet dolore magna aliquam erat volutpat. Ut wisi enim ad minim veniam, quis nostrud exerci tation ullamcorper suscipit lobortis nisl ut aliquip ex ea commodo consequat. Duis autem vel eum iriure dolor in hendrerit in vulputate velit esse molestie consequat, vel illum dolore eu feugiat nulla facilisis at vero eros et accumsan et iusto odio dignissim qui blandit praesent luptatum zzril delenit augue dui dolore te feugait nulla facilisi.

Lorem ipsum dolor sit amet, consectetur adipiscing elit, sed diam nonummy nibh euismod tincidunt ut laoreet dolore magna aliquam erat volutpat. Ut wisi enim ad minim veniam, quis nostrud exerci tation ullamcorper suscipit lobortis nisl ut aliquip ex ea commodo consequat. Duis autem vel eum iriure dolor in hendrerit in vulputate velit esse molestie consequat, vel illum dolore eu feugiat nulla facilisis at vero eros et accumsan et iusto odio dignissim qui blandit praesent luptatum zzril delenit augue dui dolore te feugait nulla facilisi.

Lorem ipsum dolor sit amet, consectetur adipiscing elit, sed.



Sumber/Source :

Gambar
Figures 5.1

Luas Daerah menurut Kecamatan (%), 2022
Area of District (%), 2022



Gambar 5.2

Sumber/Source : ...

Gambar 5.2 ...
Figures ...

5.1 HORTIKULTURA
HORTICULTURE

Tabel 5.1.1 Luas Panen Tanaman Sayuran Menurut Kecamatan dan Jenis Tanaman di Kabupaten Tambrau (ha), 2022 dan 2023
Harvested Area of Vegetables by District and Kind of Plant in Tambrau Regency (ha), 2022 and 2023

Kecamatan <i>District</i>	Bawang Merah <i>Shallot</i>		Cabai Besar/TW/Teropong <i>Chili/Big Chili</i>	
	2022	2023*	2022	2023*
(1)	(2)	(3)	(4)	(5)
Fef				
Syujak				
Ases				
Tinggouw				
Miyah				
Miyah Selatan				
Ireres				
Wilhem Roumbouts				
Abun				
Kwoor				
Tobouw				
Kwesefo				
Sausapor				
Bikar				
Yembun				
Bamusbama				
Kebar				

Kecamatan <i>District</i>	Bawang Merah <i>Shallot</i>		Cabai Besar/TW/Teropong <i>Chili/Big Chili</i>	
	2022	2023*	2022	2023*
(1)	(2)	(3)	(4)	(5)
Kebar Timur				
Kebar Selatan				
Manekar				
Senopi				
Mawabuan				
Amberbaken				
Mpur				
Amberbaken Barat				
Mubrani				
Moraid				
Selemkai				
Kasi				
Tambrau				

Lanjutan Tabel/*Continued Table* 5.1.1

Kecamatan <i>District</i>	Cabai Keriting <i>Curly Chili</i>		Cabai Rawit <i>Chili/Cayenne Pepper</i>	
	2022	2023*	2022	2023*
(1)	(6)	(7)	(8)	(9)
Fef				
Syujak				
Ases				
Tinggouw				
Miyah				
Miyah Selatan				
Ireres				
Wilhem Roumbouts				
Abun				
Kwoor				
Tobouw				
Kwesefo				
Sausapor				
Bikar				
Yembun				
Bamusbama				
Kebar				

Kecamatan <i>District</i>	Cabai Keriting <i>Curly Chili</i>		Cabai Rawit <i>Chili/Cayenne Pepper</i>	
	2022	2023*	2022	2023*
(1)	(6)	(7)	(8)	(9)
Kebar Timur				
Kebar Selatan				
Manekar				
Senopi				
Mawabuan				
Amberbaken				
Mpur				
Amberbaken Barat				
Mubrani				
Moraid				
Selemkai				
Kasi				
Tambrau				

Lanjutan Tabel/*Continued Table* 5.1.1

Kecamatan <i>District</i>	Kentang <i>Potato</i>		Kubis <i>Cabbage</i>		Tomat <i>Tomato</i>	
	2022	2023*	2022	2023*	2022	2023*
(1)	(10)	(11)	(12)	(13)	(14)	(15)
Fef						
Syujak						
Ases						
Tinggouw						
Miyah						
Miyah Selatan						
Ireres						
Wilhem Roumbouts						
Abun						
Kwoor						
Tobouw						
Kwesefo						
Sausapor						
Bikar						
Yembun						
Bamusbama						
Kebar						

Kecamatan <i>District</i>	Kentang <i>Potato</i>		Kubis <i>Cabbage</i>		Tomat <i>Tomato</i>	
	2022	2023*	2022	2023*	2022	2023*
(1)	(10)	(11)	(12)	(13)	(14)	(15)
Kebar Timur						
Kebar Selatan						
Manekar						
Senopi						
Mawabuan						
Amberbaken						
Mpur						
Amberbaken Barat						
Mubrani						
Moraid						
Selemkai						
Kasi						
Tambrau						

Lanjutan Tabel/*Continued Table* 5.1.1

Kecamatan <i>District</i>	Bawang Putih <i>Garlic</i>		Komoditas daerah		Komoditas daerah	
	2022	2023*	2022	2023*	2022	2023*
(1)	(16)	(17)	(18)	(19)	(20)	(21)
Fef						
Syujak						
Ases						
Tinggouw						
Miyah						
Miyah Selatan						
Ireres						
Wilhem Roumbouts						
Abun						
Kwoor						
Tobouw						
Kwesefo						
Sausapor						
Bikar						
Yembun						
Bamusbama						
Kebar						

Kecamatan District	Bawang Putih Garlic		Komoditas daerah		Komoditas daerah	
	2022	2023*	2022	2023*	2022	2023*
(1)	(16)	(17)	(18)	(19)	(20)	(21)
Kebar Timur						
Kebar Selatan						
Manekar						
Senopi						
Mawabuan						
Amberbaken						
Mpur						
Amberbaken Barat						
Mubrani						
Moraid						
Selemkai						
Kasi						
Tambrau						

Catatan/Note: ...

Sumber/Source: Badan Pusat Statistik, Statistik Pertanian Hortikultura SPH-SBS/BPS-Statistics Indonesia, Agricultural Statistic for Horticulture SPH-SBS

Tabel 5.1.2 **Produksi Tanaman Sayuran Menurut Kecamatan dan Jenis Tanaman di Kabupaten Tambrau (kuintal), 2022 dan 2023**
Table **Production of Vegetables by District and Kind of Plant in Tambrau Regency (quintal), 2022 and 2023**

Kecamatan <i>District</i>	Bawang Merah <i>Shallot</i>		Cabai Besar/TW/Teropong <i>Chili/Big Chili</i>	
	2022	2023*	2022	2023*
(1)	(2)	(3)	(4)	(5)
Fef				
Syujak				
Ases				
Tinggouw				
Miyah				
Miyah Selatan				
Ireres				
Wilhem Roubouts				
Abun				
Kwoor				
Tobouw				
Kwesefo				
Sausapor				
Bikar				
Yembun				
Bamusbama				
Kebar				

Kecamatan <i>District</i>	Bawang Merah <i>Shallot</i>		Cabai Besar/TW/Teropong <i>Chili/Big Chili</i>	
	2022	2023*	2022	2023*
(1)	(2)	(3)	(4)	(5)
Kebar Timur				
Kebar Selatan				
Manekar				
Senopi				
Mawabuan				
Amberbaken				
Mpur				
Amberbaken Barat				
Mubrani				
Moraid				
Selemkai				
Kasi				
Tambrau				

Lanjutan Tabel/*Continued Table* 5.1.2

Kecamatan <i>District</i>	Cabai Keriting <i>Curly Chili</i>		Cabai Rawit <i>Chili/Cayenne Pepper</i>	
	2022	2023*	2022	2023*
(1)	(6)	(7)	(8)	(9)
Fef				
Syujak				
Ases				
Tinggouw				
Miyah				
Miyah Selatan				
Ireres				
Wilhem Roubouts				
Abun				
Kwoor				
Tobouw				
Kwesefo				
Sausapor				
Bikar				
Yembun				
Bamusbama				
Kebar				

Kecamatan <i>District</i>	Cabai Keriting <i>Curly Chili</i>		Cabai Rawit <i>Chili/Cayenne Pepper</i>	
	2022	2023*	2022	2023*
(1)	(6)	(7)	(8)	(9)
Kebar Timur				
Kebar Selatan				
Manekar				
Senopi				
Mawabuan				
Amberbaken				
Mpur				
Amberbaken Barat				
Mubrani				
Moraid				
Selemkai				
Kasi				
Tambrau				

Lanjutan Tabel/*Continued Table* 5.1.2

Kecamatan <i>District</i>	Kentang <i>Potato</i>		Kubis <i>Cabbage</i>		Tomat <i>Tomato</i>	
	2022	2023*	2022	2023*	2022	2023*
(1)	(10)	(11)	(12)	(13)	(14)	(15)
Fef						
Syujak						
Ases						
Tinggouw						
Miyah						
Miyah Selatan						
Ireres						
Wilhem Roumbouts						
Abun						
Kwoor						
Tobouw						
Kwesefo						
Sausapor						
Bikar						
Yembun						
Bamusbama						
Kebar						

Kecamatan <i>District</i>	Kentang <i>Potato</i>		Kubis <i>Cabbage</i>		Tomat <i>Tomato</i>	
	2022	2023*	2022	2023*	2022	2023*
(1)	(10)	(11)	(12)	(13)	(14)	(15)
Kebar Timur						
Kebar Selatan						
Manekar						
Senopi						
Mawabuan						
Amberbaken						
Mpur						
Amberbaken Barat						
Mubrani						
Moraid						
Selemkai						
Kasi						
Tambrau						

Lanjutan Tabel/*Continued Table* 5.1.2

Kecamatan <i>District</i>	Bawang Putih <i>Garlic</i>		Komoditas daerah		Komoditas daerah	
	2022	2023*	2022	2023*	2022	2023*
(1)	(16)	(17)	(18)	(19)	(20)	(21)

<https://tambrauwkab.bps.go.id>

Tabel
Table 5.1.3

**Luas Panen Tanaman Sayuran dan Buah-buahan Semusim
Menurut Jenis Tanaman di Kabupaten Tambrau (ha),
2020–2023**
*Harvested Area of Seasonal Vegetables and Fruits by Kind
of Plant in Tambrau Regency (ha), 2020–2023*

Jenis Tanaman <i>Kind of Plants</i>	2020	2021	2022	2023*
(1)	(2)	(3)	(4)	(5)
Sayuran/<i>Vegetables:</i>				
Bawang Daun/ <i>Scallion</i>				
Bawang Merah/ <i>Shallots</i>				
Bawang Putih/ <i>Garlic</i>				
Bayam/ <i>Spinach</i>				
Buncis/ <i>String Bean</i>				
Cabai Besar/ <i>TW/Teropong/Chili/Big chili</i>				
Cabai Keriting/ <i>Curly Chili</i>				
Cabai Rawit/ <i>Chili/Cayenne Pepper</i>				
Jamur Tiram/ <i>Oyster Mushrooms</i>				
Jamur Merang/ <i>Straw Mushrooms</i>				
Jamur Lainnya/ <i>Other Mushrooms</i>				
Kacang Panjang/ <i>Long Beans</i>				
Kangkung/ <i>Water Spinach</i>				
Kembang Kol/ <i>Cauliflower</i>				
Kentang/ <i>Potato</i>				
Ketimun/ <i>Cucumber</i>				
Kubis/ <i>Cabbage</i>				

Lanjutan Tabel/*Continued Table 5.1.3*

Jenis Tanaman/ <i>Kind of Plants</i>	2020	2021	2022	2023*
(1)	(2)	(3)	(4)	(5)
Labu Siam/ <i>Chayote</i>				
Petsai/ <i>Chinese Cabbage/Mustard Green</i>				
Terung/ <i>Eggplant</i>				
Tomat/ <i>Tomato</i>				
Wortel/ <i>Carrot</i>				
Buah–buahan/<i>Fruits:</i>				
Melon/ <i>Melon</i>				
Semangka/ <i>Watermelon</i>				

Catatan/*Note:* ...Sumber/*Source:* Badan Pusat Statistik, Statistik Pertanian Hortikultura SPH-SBS/BPS-*Statistics Indonesia, Agricultural Statistic for Horticulture SPH-SBS*

Tabel
Table 5.1.4

**Produksi Tanaman Sayuran dan Buah-buahan Semusim
Menurut Jenis Tanaman di Kabupaten Tambrau (kuintal),
2020–2023**
*Production of Seasonal Vegetables and Fruits by Kind of Plant
in Tambrau Regency (quintal), 2020–2023*

Jenis Tanaman <i>Kind of Plants</i>	2020	2021	2022	2023*
(1)	(2)	(3)	(4)	(5)
Sayuran/<i>Vegetables:</i>				
Bawang Daun/ <i>Scallion</i>				
Bawang Merah/ <i>Shallots</i>				
Bawang Putih/ <i>Garlic</i>				
Bayam/ <i>Spinach</i>				
Buncis/ <i>String Bean</i>				
Cabai Besar/TW/Teropong/ <i>Chili/Big chili</i>				
Cabai Keriting/ <i>Curly Chili</i>				
Cabai Rawit/ <i>Chili/Cayenne Pepper</i>				
Jamur Tiram/ <i>Oyster Mushrooms</i>				
Jamur Merang/ <i>Straw Mushrooms</i>				
Jamur Lainnya/ <i>Other Mushrooms</i>				
Kacang Panjang/ <i>Long Beans</i>				
Kangkung/ <i>Water Spinach</i>				
Kembang Kol/ <i>Cauliflower</i>				
Kentang/ <i>Potato</i>				
Ketimun/ <i>Cucumber</i>				
Kubis/ <i>Cabbage</i>				

Lanjutan Tabel/*Continued Table 5.1.3*

Jenis Tanaman/Kind of Plants	2020	2021	2022	2023*
(1)	(2)	(3)	(4)	(5)
Labu Siam/ <i>Chayote</i>				
Petsai/ <i>Chinese Cabbage/Mustard Green</i>				
Terung/ <i>Eggplant</i>				
Tomat/ <i>Tomato</i>				
Wortel/ <i>Carrot</i>				
Buah–buahan/Fruits:				
Melon/ <i>Melon</i>				
Semangka/ <i>Watermelon</i>				

Catatan/Note: ...

Sumber/Source: Badan Pusat Statistik, Statistik Pertanian Hortikultura SPH-SBS/BPS-Statistics Indonesia, *Agricultural Statistic for Horticulture SPH-SBS*

Tabel
Table 5.1.5

Luas Panen Tanaman Biofarmaka Menurut Kecamatan dan Jenis Tanaman di Kabupaten Tambrau (m²), 2022 dan 2023
Harvested Area of Medicinal Plants by District and Kind of Plant in Tambrau Regency (m²), 2022 and 2023

Kecamatan <i>District</i>	Jahe <i>Ginger</i>		Laos/Lengkuas <i>Galanga</i>		Kencur <i>East Indian Galangal</i>	
	2022	2023*	2022	2023*	2022	2023*
(1)	(2)	(3)	(4)	(5)	(6)	(7)
Fef						
Syujak						
Ases						
Tinggouw						
Miyah						
Miyah Selatan						
Ireres						
Wilhem Roumbouts						
Abun						
Kwoor						
Tobouw						
Kwesefo						
Sausapor						
Bikar						
Yembun						
Bamusbama						
Kebar						

Kecamatan <i>District</i>	Jahe <i>Ginger</i>		Laos/Lengkuas <i>Galanga</i>		Kencur <i>East Indian Galangal</i>	
	2022	2023*	2022	2023*	2022	2023*
(1)	(2)	(3)	(4)	(5)	(6)	(7)
Kebar Timur						
Kebar Selatan						
Manekar						
Senopi						
Mawabuan						
Amberbaken						
Mpur						
Amberbaken Barat						
Mubrani						
Moraid						
Selemkai						
Kasi						
Tambrau						

Lanjutan Tabel/*Continued Table* 5.1.5

Kecamatan <i>District</i>	Kunyit <i>Turmeric</i>		Komoditas daerah		Komoditas daerah	
	2022	2023*	2022	2023*	2022	2023*
(1)	(8)	(9)	(10)	(11)	(12)	(13)
Fef						
Syujak						
Ases						
Tinggouw						
Miyah						
Miyah Selatan						
Ireres						
Wilhem Roumbouts						
Abun						
Kwoor						
Tobouw						
Kwesefo						
Sausapor						
Bikar						
Yembun						
Bamusbama						
Kebar						

Kecamatan <i>District</i>	Kunyit <i>Turmeric</i>		Komoditas daerah		Komoditas daerah	
	2022	2023*	2022	2023*	2022	2023*
(1)	(8)	(9)	(10)	(11)	(12)	(13)
Kebar Timur						
Kebar Selatan						
Manekar						
Senopi						
Mawabuan						
Amberbaken						
Mpur						
Amberbaken Barat						
Mubrani						
Moraid						
Selemkai						
Kasi						
Tambrau						

Catatan/Note: ...

Sumber/Source: Badan Pusat Statistik, Statistik Pertanian Hortikultura SPH-TBF/BPS-Statistics Indonesia, *Agricultural Statistic for Horticulture SPH-TBF*

Tabel
Table 5.1.6

Produksi Tanaman Biofarmaka Menurut Kecamatan dan Jenis Tanaman di Kabupaten Tambrau (kg), 2022 dan 2023
Production of Medicinal Plants by District and Kind of Plant in Tambrau Regency (kg), 2022 and 2023

Kecamatan <i>District</i>	Jahe <i>Ginger</i>		Laos/Lengkuas <i>Galanga</i>		Kencur <i>East Indian Galangal</i>	
	2022	2023*	2022	2023*	2022	2023*
(1)	(2)	(3)	(4)	(5)	(6)	(7)
Fef						
Syujak						
Ases						
Tinggouw						
Miyah						
Miyah Selatan						
Ireres						
Wilhem Roumbouts						
Abun						
Kwoor						
Tobouw						
Kwesefo						
Sausapor						
Bikar						
Yembun						
Bamusbama						
Kebar						

Kecamatan <i>District</i>	Jahe <i>Ginger</i>		Laos/Lengkuas <i>Galanga</i>		Kencur <i>East Indian Galangal</i>	
	2022	2023*	2022	2023*	2022	2023*
(1)	(2)	(3)	(4)	(5)	(6)	(7)
Kebar Timur						
Kebar Selatan						
Manekar						
Senopi						
Mawabuan						
Amberbaken						
Mpur						
Amberbaken Barat						
Mubrani						
Moraid						
Selemkai						
Kasi						
Tambrau						

Lanjutan Tabel/*Continued Table 5.1.6*

Kecamatan <i>District</i>	Kunyit <i>Turmeric</i>		Komoditas daerah		Komoditas daerah	
	2022	2023*	2022	2023*	2022	2023*
(1)	(8)	(9)	(10)	(11)	(12)	(13)
Fef						
Syujak						
Ases						
Tinggouw						
Miyah						
Miyah Selatan						
Ireres						
Wilhem Roumbouts						
Abun						
Kwoor						
Tobouw						
Kwesefo						
Sausapor						
Bikar						
Yembun						
Bamusbama						
Kebar						

Kecamatan <i>District</i>	Kunyit <i>Turmeric</i>		Komoditas daerah		Komoditas daerah	
	2022	2023*	2022	2023*	2022	2023*
(1)	(8)	(9)	(10)	(11)	(12)	(13)
Kebar Timur						
Kebar Selatan						
Manekar						
Senopi						
Mawabuan						
Amberbaken						
Mpur						
Amberbaken Barat						
Mubrani						
Moraid						
Selemkai						
Kasi						
Tambrau						

Catatan/Note: ...

Sumber/Source: Badan Pusat Statistik, Statistik Pertanian Hortikultura SPH-TBF/BPS-Statistics Indonesia, Agricultural Statistic for Horticulture SPH-TBF

Tabel 5.1.7 **Luas Panen Tanaman Biofarmaka Menurut Jenis Tanaman di Kabupaten Tambrau (m²), 2020–2023**
Harvested Area of Medicinal Plants by Kind of Plant in Tambrau Regency (m²), 2020–2023

Jenis Tanaman <i>Kind of Plants</i>	2020	2021	2022	2023*
(1)	(2)	(3)	(4)	(5)
Jahe/ <i>Ginger</i>				
Jeruk Nipis ¹ / <i>Lime</i> ¹				
Kapulaga/ <i>Java Cardamon</i>				
Kencur/ <i>East Indian Galangal</i>				
Kunyit/ <i>Turmeric</i>				
Laos/ <i>Lengkuas/Galanga</i>				
Lempuyang/ <i>Zingiber Aromaticum</i>				
Lidah Buaya/ <i>Aloevera</i>				
Mahkota Dewa ¹ / <i>Phaleria Macrocarpa</i> ¹				
Mengkudu ¹ / <i>Indian Mulberry</i> ¹				
Temuireng/ <i>Black Turmeric</i>				
Temukunci/ <i>Chinese Keys</i>				
Temulawak/ <i>Java Turmeric</i>				
Sambiloto/ <i>King of Bitter</i>				
Serai/ <i>Lemongrass</i>				

Catatan/Note: ¹ Satuan luas panen dalam pohon/*The unit of harvested area are tree*

Sumber/Source: Badan Pusat Statistik, Statistik Pertanian Hortikultura SPH-TBF/BPS-Statistics Indonesia, *Agricultural Statistic for Horticulture SPH-TBF*

Tabel 5.1.8 **Produksi Tanaman Biofarmaka Menurut Jenis Tanaman di Kabupaten Tambrau (kg), 2020–2023**
Table 5.1.8 **Production of Medicinal Plants by Kind of Plant in Tambrau Regency (kg), 2020–2023**

Jenis Tanaman <i>Kind of Plants</i>	2020	2021	2022	2023*
(1)	(2)	(3)	(4)	(5)
Jahe/ <i>Ginger</i>				
Jeruk Nipis/ <i>Lime</i>				
Kapulaga/ <i>Java Cardamon</i>				
Kencur/ <i>East Indian Galangal</i>				
Kunyit/ <i>Turmeric</i>				
Laos/ <i>Lengkuas/Galanga</i>				
Lempuyang/ <i>Zingiber Aromaticum</i>				
Lidah Buaya/ <i>Aloevera</i>				
Mahkota Dewa/ <i>Phaleria Macrocarpa</i>				
Mengkudu/ <i>Indian Mulberry</i>				
Temuireng/ <i>Black Turmeric</i>				
Temukunci/ <i>Chinese Keys</i>				
Temulawak/ <i>Java Turmeric</i>				
Sambiloto/ <i>King of Bitter</i>				
Serai/ <i>Lemongrass</i>				

Catatan/Note: ¹ Satuan luas panen dalam pohon/*The unit of harvested area are tree*

Sumber/Source: Badan Pusat Statistik, Statistik Pertanian Hortikultura SPH-TBF/BPS-Statistics Indonesia, *Agricultural Statistic for Horticulture SPH-TBF*

Tabel 5.1.9 Luas Panen Tanaman Hias Menurut Kecamatan dan Jenis Tanaman di Kabupaten Tambrau (m²), 2022 dan 2023
Table 5.1.9 Harvested Area of Ornamental Plants by District and Kind of Plant in Tambrau Regency (m²), 2022 and 2023

Kecamatan District	Angrek Pot/Pot Orchid		Angrek Potong/Cut Orchid	
	2022	2023*	2022	2023*
(1)	(2)	(3)	(4)	(5)
Fef				
Syujak				
Ases				
Tinggouw				
Miyah				
Miyah Selatan				
Ireres				
Wilhem Roumbouts				
Abun				
Kwoor				
Tobouw				
Kwesefo				
Sausapor				
Bikar				
Yembun				
Bamusbama				
Kebar				

Kecamatan District	Angrek Pot/Pot Orchid		Anggrek Potong/Cut Orchid	
	2022	2023*	2022	2023*
(1)	(2)	(3)	(4)	(5)
Kebar Timur				
Kebar Selatan				
Manekar				
Senopi				
Mawabuan				
Amberbaken				
Mpur				
Amberbaken Barat				
Mubrani				
Moraid				
Selemkai				
Kasi				
Tambrau				

Lanjutan Tabel/*Continued Table* 5.1.9

Kecamatan <i>District</i>	Krisan/ <i>Chrysantemum</i>		Mawar/ <i>Rose</i>	
	2022	2023*	2022	2023*
(1)	(6)	(7)	(8)	(9)
Fef				
Syujak				
Ases				
Tinggouw				
Miyah				
Miyah Selatan				
Ireres				
Wilhem Roumbouts				
Abun				
Kwoor				
Tobouw				
Kwesefo				
Sausapor				
Bikar				
Yembun				
Bamusbama				
Kebar				

Kecamatan <i>District</i>	Krisan/ <i>Chrysantemum</i>		Mawar/ <i>Rose</i>	
	2022	2023*	2022	2023*
(1)	(6)	(7)	(8)	(9)
Kebar Timur				
Kebar Selatan				
Manekar				
Senopi				
Mawabuan				
Amberbaken				
Mpur				
Amberbaken Barat				
Mubrani				
Moraid				
Selemkai				
Kasi				
Tambrau				

Lanjutan Tabel/*Continued Table* 5.1.9

Kecamatan <i>District</i>	Sedap Malam/ <i>Tuberose</i>		Komoditas daerah		Komoditas daerah	
	2022	2023*	2022	2023*	2022	2023*
(1)	(10)	(11)	(12)	(13)	(14)	(15)
Fef						
Syujak						
Ases						
Tinggouw						
Miyah						
Miyah Selatan						
Ireres						
Wilhem Roumbouts						
Abun						
Kwoor						
Tobouw						
Kwesefo						
Sausapor						
Bikar						
Yembun						
Bamusbama						
Kebar						

Kecamatan <i>District</i>	Sedap Malam/ <i>Tuberose</i>		Komoditas daerah		Komoditas daerah	
	2022	2023*	2022	2023*	2022	2023*
(1)	(10)	(11)	(12)	(13)	(14)	(15)
Kebar Timur						
Kebar Selatan						
Manekar						
Senopi						
Mawabuan						
Amberbaken						
Mpur						
Amberbaken Barat						
Mubrani						
Moraid						
Selemkai						
Kasi						
Tambrau						

Catatan/Note: ...

Sumber/Source: Badan Pusat Statistik, Statistik Pertanian Hortikultura SPH-TH/BPS-Statistics Indonesia, *Agricultural Statistik for Horticulture SPH-TH*

Tabel
Table 5.1.10

Produksi Tanaman Hias Menurut Kecamatan dan Jenis Tanaman di Kabupaten Tambrau (tangkai), 2022 dan 2023
Production of Ornamental Plants by District and Kind of Plant in Tambrau Regency (stalks), 2022 and 2023

Kecamatan <i>District</i>	Angrek Pot/ <i>Pot Orchid</i>		Anggrek Potong/ <i>Cut Orchid</i>	
	2022	2023*	2022	2023*
(1)	(2)	(3)	(4)	(5)
Fef				
Syujak				
Ases				
Tinggouw				
Miyah				
Miyah Selatan				
Ireres				
Wilhem Roumbouts				
Abun				
Kwoor				
Tobouw				
Kwesefo				
Sausapor				
Bikar				
Yembun				
Bamusbama				
Kebar				

Kecamatan <i>District</i>	Angrek Pot/Pot Orchid		Anggrek Potong/Cut Orchid	
	2022	2023*	2022	2023*
(1)	(2)	(3)	(4)	(5)
Kebar Timur				
Kebar Selatan				
Manekar				
Senopi				
Mawabuan				
Amberbaken				
Mpur				
Amberbaken Barat				
Mubrani				
Moraid				
Selemkai				
Kasi				
Tambrauw				

Lanjutan Tabel/*Continued Table* 5.1.10

Kecamatan <i>District</i>	Krisan/ <i>Chrysantemum</i>		Mawar/ <i>Rose</i>	
	2022	2023*	2022	2023*
(1)	(6)	(7)	(8)	(9)
Fef				
Syujak				
Ases				
Tinggouw				
Miyah				
Miyah Selatan				
Ireres				
Wilhem Roumbouts				
Abun				
Kwoor				
Tobouw				
Kwesefo				
Sausapor				
Bikar				
Yembun				
Bamusbama				
Kebar				

Kecamatan District	Krisan/Chrysantemum		Mawar/Rose	
	2022	2023*	2022	2023*
(1)	(6)	(7)	(8)	(9)
Kebar Timur				
Kebar Selatan				
Manekar				
Senopi				
Mawabuan				
Amberbaken				
Mpur				
Amberbaken Barat				
Mubrani				
Moraid				
Selemkai				
Kasi				
Tambrauw				

Lanjutan Tabel/Continued Table 5.1.10

Kecamatan <i>District</i>	Sedap Malam/ <i>Tuberose</i>		Komoditas daerah		Komoditas daerah	
	2022	2023*	2022	2023*	2022	2023*
(1)	(10)	(11)	(12)	(13)	(14)	(15)

Tabel
Table 5.1.11

**Luas Panen Tanaman Hias Menurut Jenis Tanaman di
Kabupaten Tambrau (m²), 2020–2023**
*Harvested Area of Ornamental Plants by Kind of Plant in
Tambrau Regency (m²), 2020–2023*

Jenis Tanaman <i>Kind of Plants</i>	2020	2021	2022	2023*
(1)	(2)	(3)	(4)	(5)
Aglaonema				
Anggrek Pot/ <i>Potted Orchid</i>				
Anggrek Potong/ <i>Cut Orchid</i>				
Anthurium Bunga/ <i>Flamingo Lily Flower</i>				
Bromelia				
Bugenvil/ <i>Bougainvillea</i>				
Cordyline				
Dracaena/ <i>Dracaena</i>				
Gerbera (<i>Herbras</i>)				
Heliconia (<i>Pisang-Pisangan</i>)				
Ixora (<i>Soka</i>)				
Krisan/ <i>Chrysantemum</i>				
Mawar/ <i>Rose</i>				
Melati/ <i>Jasmine</i>				
Pakis/ <i>Leather Leaf Fern</i>				
Palem ¹ / <i>Palm</i> ¹				
Phylodendron/ <i>Phylodendron</i>				
Puring/ <i>Croton</i>				
Sansevieria (<i>Pedang-Pedangan</i>)				
Sedap Malam/ <i>Tuberose</i>				

Catatan/Note: ¹ Satuan luas panen dalam pohon/*The unit of harvested area are tree*

Sumber/Source: Badan Pusat Statistik, Statistik Pertanian Hortikultura SPH-TH/BPS-Statistics Indonesia, *Agricultural Statistik for Horticulture SPH-TH*

Tabel 5.1.12 **Produksi Tanaman Hias Menurut Jenis Tanaman di Kabupaten Tambrau (tangkai), 2020–2023**
Table 5.1.12 **Production of Ornamental Plants by Kind of Plant in Tambrau Regency (stalks), 2020–2023**

Jenis Tanaman <i>Kind of Plants</i>	2020	2021	2022	2023*
(1)	(2)	(3)	(4)	(5)
Aglaonema				
Anggrek Pot/ <i>Potted Orchid</i>				
Anggrek Potong/ <i>Cut Orchid</i>				
Anthurium Bunga/ <i>Flamingo Lily Flower</i>				
Bromelia				
Bugenvil/ <i>Bougainvillea</i>				
Cordyline				
Dracaena/ <i>Dracaena</i>				
Gerbera (<i>Herbras</i>)				
Heliconia (Pisang-Pisangan)				
Ixora (<i>Soka</i>)				
Krisan/ <i>Chrysantemum</i>				
Mawar/Rose				
Melati ¹ / <i>Jasmine</i> ¹				
Pakis/ <i>Leather Leaf Fern</i>				
Palem ² / <i>Palm</i> ²				
Phylodendron/ <i>Phylodendron</i>				
Puring/ <i>Croton</i>				
Sansevieria (<i>Pedang-Pedangan</i>)				
Sedap Malam/ <i>Tuberose</i>				

Catatan/Note: ¹ Satuan produksi dalam kg/*The unit of production are kg*

² Satuan produksi dalam pohon/*The unit of production are tree*

Sumber/Source: Badan Pusat Statistik, Statistik Pertanian Hortikultura SPH-TH/BPS-Statistics Indonesia, Agricultural Statistik for Horticulture SPH-TH

Tabel
Table 5.1.13

Produksi Buah-buahan Menurut Kecamatan dan Jenis Tanaman di Kabupaten Tambrau (kuintal), 2022 dan 2023

Production of Fruits by District and Kind of Plant in Tambrau Regency (kuintal), 2022 and 2023

Kecamatan <i>District</i>	Mangga/Mango		Durian/Durian	
	2022	2023*	2022	2023*
(1)	(2)	(3)	(4)	(5)
Fef				
Syujak				
Ases				
Tinggouw				
Miyah				
Miyah Selatan				
Ireres				
Wilhem Roumbouts				
Abun				
Kwoor				
Tobouw				
Kwesefo				
Sausapor				
Bikar				
Yembun				
Bamusbama				
Kebar				

Kecamatan <i>District</i>	Mangga/Mango		Durian/Durian	
	2022	2023*	2022	2023*
(1)	(2)	(3)	(4)	(5)
Kebar Timur				
Kebar Selatan				
Manekar				
Senopi				
Mawabuan				
Amberbaken				
Mpur				
Amberbaken Barat				
Mubrani				
Moraid				
Selemkai				
Kasi				
Tambrau				

Lanjutan Tabel/*Continued Table* 5.1.13

Kecamatan <i>District</i>	Jeruk Siam/ <i>Orange/Tangerine</i>		Pisang/ <i>Banana</i>	
	2022	2023*	2022	2023*
(1)	(6)	(7)	(8)	(9)
Fef				
Syujak				
Ases				
Tinggouw				
Miyah				
Miyah Selatan				
Ireres				
Wilhem Roumbouts				
Abun				
Kwoor				
Tobouw				
Kwesefo				
Sausapor				
Bikar				
Yembun				
Bamusbama				
Kebar				

Kecamatan <i>District</i>	Jeruk Siam/ <i>Orange/Tangerine</i>		Pisang/ <i>Banana</i>	
	2022	2023*	2022	2023*
(1)	(6)	(7)	(8)	(9)
Kebar Timur				
Kebar Selatan				
Manekar				
Senopi				
Mawabuan				
Amberbaken				
Mpur				
Amberbaken Barat				
Mubrani				
Moraid				
Selemkai				
Kasi				
Tambrau				

Lanjutan Tabel/*Continued Table* 5.1.13

Kecamatan <i>District</i>	Pepaya/Papaya		Salak/Snakefruit	
	2022	2023*	2022	2023*
(1)	(10)	(11)	(12)	(13)
Fef				
Syujak				
Ases				
Tinggouw				
Miyah				
Miyah Selatan				
Ireres				
Wilhem Roumbouts				
Abun				
Kwoor				
Tobouw				
Kwesefo				
Sausapor				
Bikar				
Yembun				
Bamusbama				
Kebar				

Kecamatan <i>District</i>	Pepaya/Papaya		Salak/Snakefruit	
	2022	2023*	2022	2023*
(1)	(10)	(11)	(12)	(13)
Kebar Timur				
Kebar Selatan				
Manekar				
Senopi				
Mawabuan				
Amberbaken				
Mpur				
Amberbaken Barat				
Mubrani				
Moraid				
Selemkai				
Kasi				
Tambrau				

Lanjutan Tabel/*Continued Table* 5.1.13

Kecamatan <i>District</i>	Komoditas daerah		Komoditas daerah	
	2022	2023*	2022	2023*
(1)	(10)	(11)	(12)	(13)

Kecamatan <i>District</i>	Komoditas daerah		Komoditas daerah	
	2022	2023*	2022	2023*
(1)	(10)	(11)	(12)	(13)
Nama Kabupaten/Kota				

Catatan/Note: ...
 Sumber/Source: Badan Pusat Statistik, Statistik Pertanian Hortikultura SPH-BST/BPS-Statistics Indonesia, Agricultural Statistic for Horticulture SPH-BST

Tabel
Table 5.1.14

Produksi Buah-Buahan dan Sayuran Tahunan Menurut Jenis Tanaman di Kabupaten Tambrau (kuintal), 2020–2023

Production of Annual Fruits and Vegetables by Kind of Plant in Tambrau Regency (quintal), 2020–2023

Jenis Tanaman/Kind of Plants	2020	2021	2022	2023*
(1)	(2)	(3)	(4)	(5)
Buah–Buahan/Fruits:				
Alpukat/Avocado				
Anggur/Grape				
Apel/Apple				
Belimbing/Star Fruit				
Buah Naga/Dragon Fruit				
Duku/Langsat/Kokosan				
Durian				
Jambu Air/Water Apple				
Jambu Biji/Guava				
Jeruk Pamelon/Pomelo				
Jeruk Lemon/Lemon				
Jeruk Siam/Kepron/Orange/Tangerine				
Lengkeng/Longan				
Mangga/Mango				
Manggis/Mangosteen				
Nenas/Pineapple				
Nangka/Cempedak/Jackfruit				
Pepaya/Papaya				

Lanjutan Tabel/*Continued Table* 5.1.14

Jenis Tanaman/ <i>Kind of Plants</i>	2020	2021	2022	2023*
(1)	(2)	(3)	(4)	(5)
Pisang/ <i>Banana</i>				
Rambutan/ <i>Rambutan</i>				
Salak/ <i>Snakefruit</i>				
Sawo/ <i>Sapodilla/Sawo</i>				
Sirsak/ <i>Soursop</i>				
Sukun/ <i>Breadfruit</i>				
Sayuran/<i>Vegetables:</i>				
Melinjo/ <i>Gnetum/Melinjo</i>				
Petai/ <i>Twisted Cluster Bean</i>				

Catatan/*Note:* ...Sumber/*Source:* Badan Pusat Statistik, Statistik Pertanian Hortikultura SPH-BST/*BPS-Statistics Indonesia, Agricultural Statistic for Horticulture SPH-BST*

5.2 PERKEBUNAN
ESTATE CROPS

Tabel 5.2.1 Luas Areal Tanaman Perkebunan Menurut Kecamatan dan Jenis Tanaman di Kabupaten Tambrau (ha), 2022 dan 2023
Planted Area of Estate Crops by District and Type of Crops in Tambrau Regency (ha), 2022 and 2023

Kecamatan <i>District</i>	Kelapa Sawit/Oil Palm		Kelapa/Coconut	
	2022	2023*	2022	2023*
(1)	(2)	(3)	(4)	(5)
Fef				
Syujak				
Ases				
Tinggouw				
Miyah				
Miyah Selatan				
Ireres				
Wilhem Roumbouts				
Abun				
Kwoor				
Tobouw				
Kwesefo				
Sausapor				
Bikar				
Yembun				
Bamusbama				
Kebar				
Kebar Timur				

Kecamatan <i>District</i>	Kelapa Sawit/ <i>Oil Palm</i>		Kelapa/ <i>Coconut</i>	
	2022	2023*	2022	2023*
(1)	(2)	(3)	(4)	(5)
Kebar Selatan				
Manekar				
Senopi				
Mawabuan				
Amberbaken				
Mpur				
Amberbaken Barat				
Mubrani				
Moraid				
Selemkai				
Kasi				
Tambrau				

Lanjutan Tabel/*Continued Table* 5.2.1

Kecamatan <i>District</i>	Karet/Rubber		Kopi/Coffee	
	2022	2023*	2022	2023*
(1)	(6)	(7)	(8)	(9)
Fef				
Syujak				
Ases				
Tinggouw				
Miyah				
Miyah Selatan				
Ireres				
Wilhem Roumbouts				
Abun				
Kwoor				
Tobouw				
Kwesefo				
Sausapor				
Bikar				
Yembun				
Bamusbama				
Kebar				

Kecamatan <i>District</i>	Karet/Rubber		Kopi/Coffee	
	2022	2023*	2022	2023*
(1)	(6)	(7)	(8)	(9)
Kebar Timur				
Kebar Selatan				
Manekar				
Senopi				
Mawabuan				
Amberbaken				
Mpur				
Amberbaken Barat				
Mubrani				
Moraid				
Selemkai				
Kasi				
Tambrau				

Lanjutan Tabel/*Continued Table* 5.2.1

Kecamatan <i>District</i>	Kakao/ <i>Cocoa</i>		Tebu/ <i>Sugar cane</i>	
	2022	2023*	2022	2023*
(1)	(10)	(11)	(12)	(13)
Fef				
Syujak				
Ases				
Tinggouw				
Miyah				
Miyah Selatan				
Ireres				
Wilhem Roumbouts				
Abun				
Kwoor				
Tobouw				
Kwesefo				
Sausapor				
Bikar				
Yembun				
Bamusbama				
Kebar				

Kecamatan <i>District</i>	Kakao/ <i>Cocoa</i>		Tebu/ <i>Sugar cane</i>	
	2022	2023*	2022	2023*
(1)	(10)	(11)	(12)	(13)
Kebar Timur				
Kebar Selatan				
Manekar				
Senopi				
Mawabuan				
Amberbaken				
Mpur				
Amberbaken Barat				
Mubrani				
Moraid				
Selemkai				
Kasi				
Tambrau				

Lanjutan Tabel/*Continued Table 5.2.1*

Kecamatan <i>District</i>	Teh/ <i>Tea</i>		Tembakau/ <i>Tobacco</i>	
	2022	2023*	2022	2023*
(1)	(14)	(15)	(16)	(17)
Fef				
Syujak				
Ases				
Tinggouw				
Miyah				
Miyah Selatan				
Ireres				
Wilhem Roumbouts				
Abun				
Kwoor				
Tobouw				
Kwesefo				
Sausapor				
Bikar				
Yembun				
Bamusbama				
Kebar				

Kecamatan <i>District</i>	Teh/ <i>Tea</i>		Tembakau/ <i>Tobacco</i>	
	2022	2023*	2022	2023*
(1)	(14)	(15)	(16)	(17)
Kebar Timur				
Kebar Selatan				
Manekar				
Senopi				
Mawabuan				
Amberbaken				
Mpur				
Amberbaken Barat				
Mubrani				
Moraid				
Selemkai				
Kasi				
Tambrau				

Catatan/Note: ...

Sumber/Source: ...

Tabel 5.2.2 **Produksi Perkebunan Menurut Kecamatan dan Jenis Tanaman di Kabupaten Tambrau (ton), 2022 dan 2023**
Table 5.2.2 **Production of Estates by District and Type of Crops in Tambrau Regency (ton), 2022 and 2023**

Kecamatan <i>District</i>	Kelapa Sawit/Oil Palm		Kelapa/Coconut	
	2022	2023*	2022	2023*
(1)	(2)	(3)	(4)	(5)
Fef				
Syujak				
Ases				
Tinggouw				
Miyah				
Miyah Selatan				
Ireres				
Wilhem Roumbouts				
Abun				
Kwoor				
Tobouw				
Kwesefo				
Sausapor				
Bikar				
Yembun				
Bamusbama				
Kebar				

Kecamatan <i>District</i>	Kelapa Sawit/ <i>Oil Palm</i>		Kelapa/ <i>Coconut</i>	
	2022	2023*	2022	2023*
(1)	(2)	(3)	(4)	(5)
Kebar Timur				
Kebar Selatan				
Manekar				
Senopi				
Mawabuan				
Amberbaken				
Mpur				
Amberbaken Barat				
Mubrani				
Moraid				
Selemkai				
Kasi				
Tambrau				

Lanjutan Tabel/*Continued Table* 5.2.2

Kecamatan <i>District</i>	Karet/ <i>Rubber</i>		Kopi/ <i>Coffee</i>	
	2022	2023*	2022	2023*
(1)	(6)	(7)	(8)	(9)
Fef				
Syujak				
Ases				
Tinggouw				
Miyah				
Miyah Selatan				
Ireres				
Wilhem Roumbouts				
Abun				
Kwoor				
Tobouw				
Kwesefo				
Sausapor				
Bikar				
Yembun				
Bamusbama				
Kebar				

Kecamatan <i>District</i>	Karet/Rubber		Kopi/Coffee	
	2022	2023*	2022	2023*
(1)	(6)	(7)	(8)	(9)
Kebar Timur				
Kebar Selatan				
Manekar				
Senopi				
Mawabuan				
Amberbaken				
Mpur				
Amberbaken Barat				
Mubrani				
Moraid				
Selemkai				
Kasi				
Tambrau				

Lanjutan Tabel/*Continued Table* 5.2.2

Kecamatan <i>District</i>	Kakao/ <i>Cocoa</i>		Tebu/ <i>Sugar cane</i>	
	2022	2023*	2022	2023*
(1)	(10)	(11)	(12)	(13)
Fef				
Syujak				
Ases				
Tinggouw				
Miyah				
Miyah Selatan				
Ireres				
Wilhem Roumbouts				
Abun				
Kwoor				
Tobouw				
Kwesefo				
Sausapor				
Bikar				
Yembun				
Bamusbama				
Kebar				

Kecamatan <i>District</i>	Kakao/Cocoa		Tebu/Sugar cane	
	2022	2023*	2022	2023*
(1)	(10)	(11)	(12)	(13)
Kebar Timur				
Kebar Selatan				
Manekar				
Senopi				
Mawabuan				
Amberbaken				
Mpur				
Amberbaken Barat				
Mubrani				
Moraid				
Selemkai				
Kasi				
Tambrau				

Lanjutan Tabel/*Continued Table* 5.2.2

Kecamatan <i>District</i>	Teh/ <i>Tea</i>		Tembakau/ <i>Tobacco</i>	
	2022	2023*	2022	2023*
(1)	(14)	(15)	(16)	(17)
Fef				
Syujak				
Ases				
Tinggouw				
Miyah				
Miyah Selatan				
Ireres				
Wilhem Roumbouts				
Abun				
Kwoor				
Tobouw				
Kwesefo				
Sausapor				
Bikar				
Yembun				
Bamusbama				
Kebar				

Kecamatan <i>District</i>	Teh/ <i>Tea</i>		Tembakau/ <i>Tobacco</i>	
	2022	2023*	2022	2023*
(1)	(14)	(15)	(16)	(17)
Kebar Timur				
Kebar Selatan				
Manekar				
Senopi				
Mawabuan				
Amberbaken				
Mpur				
Amberbaken Barat				
Mubrani				
Moraid				
Selemkai				
Kasi				
Tambrau				

Catatan/*Note*: ...

Sumber/*Source*: ...

Tabel
Table 5.2.3

Luas Areal Tanaman Perkebunan Rakyat Menurut Jenis Tanaman di Kabupaten Tambrau (ha), 2019–2023
Planted Area of Estate Crops by Type of Crops in Tambrau Regency (ha), 2019–2023

Jenis Tanaman <i>Type of Crops</i>	2019	2020	2021	2022	2023*
(1)	(2)	(3)	(4)	(5)	(6)
Tanaman Tahunan Perennial Crops					
Karet/ <i>Rubber</i>					
Kelapa/ <i>Coconut</i>					
Kelapa sawit/ <i>Oil palm</i>					
Kopi/ <i>Coffee</i>					
Kakao/ <i>Cocoa</i>					
Teh/ <i>Tea</i>					
Jambu mete/ <i>Cashew nut</i>					
Pala/ <i>Nutmeg</i>					
Lada/ <i>Pepper</i>					
Tanaman Semusim Seasonal Crops					
Tebu/ <i>Sugar cane</i>					
Tembakau/ <i>Tobacco</i>					
Nilam/ <i>Patchouli</i>					

Catatan/*Note*: ...

Sumber/*Source*: ...

Tabel
Table 5.2.4

**Produksi Perkebunan Rakyat Menurut Jenis Tanaman di
Kabupaten Tambrauw (ton), 2019–2023**
*Production of Smallholder Estates Crops by Type of Crops in
Tambrauw Regency (ton), 2019–2023*

Jenis Tanaman <i>Type of Crops</i>	2019	2020	2021	2022	2023*
(1)	(2)	(3)	(4)	(5)	(6)
Tanaman Tahunan Perennial Crops					
Karet/ <i>Rubber</i>					
Kelapa/ <i>Coconut</i>					
Kelapa sawit/ <i>Oil palm</i>					
Kopi/ <i>Coffee</i>					
Kakao/ <i>Cocoa</i>					
Teh/ <i>Tea</i>					
Jambu mete/ <i>Cashew nut</i>					
Pala/ <i>Nutmeg</i>					
Lada/ <i>Pepper</i>					
Tanaman Semusim Seasonal Crops					
Tebu/ <i>Sugar cane</i>					
Tembakau/ <i>Tobacco</i>					
Nilam/ <i>Patchouli</i>					

Catatan/Note: ...

Sumber/Source: ...

<https://tambrauwkab.bps.go.id>

BAB 6 **INDUSTRI, PERTAMBANGAN,** **DAN ENERGI**

INDUSTRY, MINING, AND ENERGY

<https://tambrawkab.bps.go.id>



PENJELASAN TEKNIS**TECHNICAL NOTES**

- | | |
|---|--|
| <p>1. Perusahaan Listrik Negara (PLN) adalah perusahaan umum milik negara yang mempunyai aktivitas kegiatan pembangkitan, transmisi, dan distribusi tenaga listrik.</p> | <p>1. <i>State Electricity Company (PLN) is a state owned public companies which have activities generation, transmission, and distribution of electricity.</i></p> |
| <p>2. Perusahaan Air Bersih adalah perusahaan yang mempunyai aktivitas dalam penampungan, penjernihan, dan penyaluran air baku atau air bersih dari terminal air melalui saluran air, pipa atau mobil tangki (dalam satu pengelolaan administrasi dengan kegiatan ekonomi) kepada rumah tangga, perusahaan industri, atau pengguna komersial lainnya.</p> | <p>2. <i>Water companies are companies which have activities in the shelter, purification, and distribution of raw water or fresh water from the terminal water through water channels, pipes or tank car (in a single administration with economic activity) to households, industrial companies, or other users.</i></p> |
| <p>3. Air disalurkan adalah volume air bersih dari perusahaan air bersih.</p> | <p>3. <i>Distributed water is the volume of water supply from water supply establishment.</i></p> |

Tabel
Table 6.1

Daya Terpasang, Produksi, dan Distribusi Listrik PT. PLN (Persero) pada Cabang/Ranting PLN Menurut Kecamatan di Kabupaten Tambrau, 2023
Installed Electricity Power, Production, and Distribution of PT. PLN (Persero) at PLN Branch by District in Tambrau Regency, 2023

Kecamatan District	Daya Terpasang Installed Electricity Power (KW)	Produksi Listrik Electricity Production (KWh)	Listrik Terjual Electricity Sold (KWh)	Dipakai Sendiri Own Used (KWh)	Susut/Hilang Shrinkage/Lost (KWh)
(1)	(2)	(3)	(4)	(5)	(6)
Fef
Syujak
Ases
Tinggouw
Miyah
Miyah Selatan
Ireres
Wilhem Roumbouts
Abun
Kwoor
Tobouw
Kwesefo
Sausapor
Bikar
Yembun
Bamusbama
Kebar

Kecamatan District	Daya Terpasang Installed Electricity Power (KW)	Produksi Listrik Electricity Production (KWh)	Listrik Terjual Electricity Sold (KWh)	Dipakai Sendiri Own Used (KWh)	Susut/ Hilang Shrinkage/ Lost (KWh)
(1)	(2)	(3)	(4)	(5)	(6)
Kebar Timur
Kebar Selatan
Manekar
Senopi
Mawabuan
Amberbaken
Mpur
Amberbaken Barat
Mubrani
Moraid
Selemkai
Kasi
Tambrau

Catatan/Note: ...

Sumber/Source: ...

Tabel
Table 6.2

**Jumlah Pelanggan Listrik Menurut Kecamatan di
Kabupaten Tambrau, 2019–2023**
*Number of Electricity Customers by District in Tambrau
Regency, 2019–2023*

Kecamatan <i>District</i>	2019	2020	2021	2022	2023
(1)	(2)	(3)	(4)	(5)	(6)
Fef
Syujak
Ases
Tinggouw
Miyah
Miyah Selatan
Ireres
Wilhem Roumbouts
Abun
Kwoor
Tobouw
Kwesefo
Sausapor
Bikar
Yembun
Bamusbama
Kebar

Kecamatan District	2019	2020	2021	2022	2023
(1)	(2)	(3)	(4)	(5)	(6)
Kebar Timur
Kebar Selatan
Manekar
Senopi
Mawabuan
Amberbaken
Mpur
Amberbaken Barat
Mubrani
Moraid
Selemkai
Kasi
Tambrauw

Catatan/Note: ...

Sumber/Source: ...

Tabel
Table 6.3**Jumlah Pelanggan dan Air yang Disalurkan Menurut Kecamatan di Kabupaten Tambrau, 2023**
Number of Customers and Distributed Water by District in Tambrau Regency, 2023

Kecamatan <i>District</i>	Pelanggan <i>Number of Customers</i>	Air Disalurkan <i>Distributed Water</i> (m ³)	Nilai <i>Value</i> (Rp)
(1)	(2)	(3)	(4)
Fef
Syujak
Ases
Tinggouw
Miyah
Miyah Selatan
Ireres
Wilhem Roumbouts
Abun
Kwoor
Tobouw
Kwesefo
Sausapor
Bikar
Yembun
Bamusbama
Kebar

Kecamatan District	Pelanggan Number of Customers	Air Disalurkan Distributed Water (m³)	Nilai Value (Rp)
(1)	(2)	(3)	(4)
Kebar Timur
Kebar Selatan
Manekar
Senopi
Mawabuan
Amberbaken
Mpur
Amberbaken Barat
Mubrani
Moraid
Selemkai
Kasi
Tambrau

Catatan/Note: ...

Sumber/Source: ...

07

**PARIWISATA
TOURISM**

<https://ktambrauwkab.bps.go.id>



**INFOGRAFIS
PEMBATAS BAB 07**

<https://tambrauwkab.bps.go.id>

PENJELASAN TEKNIS

1. 320.000 rumah tangga sampel yang tersebar pada 34 provinsi dan 514 kabupaten/kota di Indonesia. Jika dibandingkan dengan Maret 2018, terjadi penambahan sampel dalam rangka integrasi Susenas dengan Survei Riskesdas. Tujuannya supaya lebih banyak sampel balita yang tercakup. Response rate Susenas Maret 2019 adalah sebesar 99,95 persen atau 319.845 rumah tangga. Setelah dilakukan pengecekan kelengkapan dan konsistensi data, jumlah sampel yang dinyatakan clean sebanyak 315.672 rumah tangga. Dengan jumlah sampel tersebut, estimasi data hasil Susenas Maret 2019 dapat dilakukan hingga level kabupaten.
2. Seluruh rumah tangga sampel ditanyakan mengenai apa yang dikonsumsi oleh seluruh anggota rumah tangga selama seminggu terakhir, baik kuantitas maupun uang yang dikeluarkan untuk makanan tersebut. Rumah tangga juga ditanyakan mengenai besarnya uang yang dikeluarkan untuk barang-barang selain makanan selama sebulan atau setahun terakhir.
3. Pengeluaran untuk konsumsi makanan dihitung selama seminggu terakhir, sedangkan

TECHNICAL NOTES

1. *The March 2019 Susenas covers 320,000 sample households spread in 34 provinces and 514 districts / cities in Indonesia. When compared to March 2018, there was an increase in the sample in the framework of integration of Susenas with the Riskesdas Survey. The goal is that more under five child samples are included. The response rate of the March 2019 Susenas is 99.95 percent or 319,845 households. After checking the completeness and consistency of the data, the number of samples declared clean is 315,672 households. With this sample size, estimation of Susenas data from March 2019 can be carried out to the district level.*
2. *The entire households sample were asked about what is eaten by all household members for the past week both quantity and money spent on the food. Households were also asked about the amount of money spent on items other than food for the last one month or the last one year.*
3. *The reference period for food consumption is one week, and for non food consumption is*

konsumsi bukan makanan dihitung sebulan dan setahun terakhir. Baik konsumsi makanan maupun bukan makanan selanjutnya dikonversikan ke dalam pengeluaran rata-rata sebulan. Angka konsumsi/ pengeluaran rata-rata per kapita yang disajikan dalam publikasi ini diperoleh dari hasil bagi jumlah konsumsi seluruh rumah tangga terhadap jumlah penduduk (baik mengonsumsi maupun tidak).

one month and one year prior to enumeration. Both food and non food consumption are converted on a average monthly expenditure. The average per capita consumption / expenditure figures presented in this publication are derived from the results of the total consumption of all households to the population (whether or not consuming).

<https://tambrauwkab.bps.go.id>



Sumber/Source :

Gambar
Figures 7.1

Luas Daerah menurut Kecamatan (%), 2022
Area of District (%), 2022



Sumber/Source :

Gambar 7.2 ...
Figures ...

Tabel
Table 7.1**Jumlah Rumah Makan/Restoran Menurut Kecamatan di
Kabupaten Tambrau, 2020–2023**
**Number of Restaurants by District in Tambrau Regency,
2020–2023**

Kecamatan <i>District</i>	2020	2021	2022	2023
(1)	(2)	(3)	(4)	(5)
Fef				
Syujak				
Ases				
Tinggouw				
Miyah				
Miyah Selatan				
Ireres				
Wilhem Roumbouts				
Abun				
Kwoor				
Tobouw				
Kwesefo				
Sausapor				
Bikar				
Yembun				
Bamusbama				
Kebar				
Kebar Timur				
Kebar Selatan				
Manekar				

Kecamatan District	2020	2021	2022	2023
(1)	(2)	(3)	(4)	(5)
Senopi				
Mawabuan				
Amberbaken				
Mpur				
Amberbaken Barat				
Mubrani				
Moraid				
Selemkai				
Kasi				
Tambrau				

Catatan/Note: ...


Sumber/Source: ...

<https://tambrauwkab.bps.go.id>

BAB 8 TRANSPORTASI DAN KOMUNIKASI



TRANSPORTATION AND COMMUNICATION



<https://tambrauwkab.bps.go.id>

PENJELASAN TEKNIS

1. Data mengenai transportasi dan komunikasi bersumber dari masing-masing dinas atau instansi terkait yang dikumpulkan oleh BPS secara berkala.
2. Data panjang jalan yang disajikan dalam publikasi ini bersumber dari Dinas Pekerjaan Umum Kota Sorong, dalam hal ini jalan dikelompokkan menjadi jalan negara, jalan propinsi, dan jalan kabupaten/kota.
3. Kendaraan bermotor adalah setiap kendaraan yang digerakkan oleh peralatan teknik yang ada pada kendaraan tersebut, biasanya digunakan untuk angkutan orang atau barang di atas jalan raya selain kendaraan yang berjalan di atas rel. Kendaraan bermotor yang dicatat adalah semua jenis kendaraan kecuali kendaraan bermotor TNI/Polri dan Korps Diplomatik.

TECHNICAL NOTES

1. *Data on transportation and communications are obtained from their respective agencies or related institutions that are collected by BPS regularly.*
2. *Road length data presented in this publication are sourced from the Public Works Department of Sorong Manucipality, in this way are grouped into state roads, provincial roads and Subdistrict roads.*
3. *Motor vehicles are any kind of vehicles motorized by machine set up in those vehicles, they are usually used for transporting peoples or goods on roads except vehicles moving along a railway line. The data cover all kinds of motor vehicles except those belong to Indonesia Army Force Indonesian State Police and Diplomatic Corps.*

ULASAN

Lorem ipsum dolor sit amet, consectetur adipiscing elit, sed diam nonummy nibh euismod tincidunt ut laoreet dolore magna aliquam erat volutpat. Ut wisi enim ad minim veniam, quis nostrud exerci tation ullamcorper suscipit lobortis nisl ut aliquip ex ea commodo consequat. Duis autem vel eum iriure dolor in hendrerit in vulputate velit esse molestie consequat, vel illum dolore eu feugiat nulla facilisis at vero eros et accumsan et iusto odio dignissim qui blandit praesent luptatum zzril delenit augue dui dolore te feugait nulla facilisi.

Lorem ipsum dolor sit amet, consectetur adipiscing elit, sed diam nonummy nibh euismod tincidunt ut laoreet dolore magna aliquam erat volutpat. Ut wisi enim ad minim veniam, quis nostrud exerci tation ullamcorper suscipit lobortis nisl ut aliquip ex ea commodo consequat. Duis autem vel eum iriure dolor in hendrerit in vulputate velit esse molestie consequat, vel illum dolore eu feugiat nulla facilisis at vero eros et accumsan et iusto odio dignissim qui blandit praesent luptatum zzril delenit augue dui dolore te feugait nulla facilisi.

Lorem ipsum dolor sit amet, consectetur adipiscing elit, sed.

DESCRIPTION

Lorem ipsum dolor sit amet, consectetur adipiscing elit, sed diam nonummy nibh euismod tincidunt ut laoreet dolore magna aliquam erat volutpat. Ut wisi enim ad minim veniam, quis nostrud exerci tation ullamcorper suscipit lobortis nisl ut aliquip ex ea commodo consequat. Duis autem vel eum iriure dolor in hendrerit in vulputate velit esse molestie consequat, vel illum dolore eu feugiat nulla facilisis at vero eros et accumsan et iusto odio dignissim qui blandit praesent luptatum zzril delenit augue dui dolore te feugait nulla facilisi.

Lorem ipsum dolor sit amet, consectetur adipiscing elit, sed diam nonummy nibh euismod tincidunt ut laoreet dolore magna aliquam erat volutpat. Ut wisi enim ad minim veniam, quis nostrud exerci tation ullamcorper suscipit lobortis nisl ut aliquip ex ea commodo consequat. Duis autem vel eum iriure dolor in hendrerit in vulputate velit esse molestie consequat, vel illum dolore eu feugiat nulla facilisis at vero eros et accumsan et iusto odio dignissim qui blandit praesent luptatum zzril delenit augue dui dolore te feugait nulla facilisi.

Lorem ipsum dolor sit amet, consectetur adipiscing elit, sed.



Sumber/Source :

Gambar
Figures 8.1

Luas Daerah menurut Kecamatan (%), 2022
Area of District (%), 2022



Sumber/Source :

Gambar 8.2 ...
Figures ...

8.1 TRANSPORTASI TRANSPORTATION

Tabel 8.1.1 Panjang Jalan¹ Menurut Tingkat Kewenangan Pemerintahan di Kabupaten Tambrau (km), 2021–2023
Table 8.1.1 Length of Roads¹ by Level of Government Authority in Tambrau Regency (km), 2021–2023

Tingkat Kewenangan Pemerintahan Level of Government Authority	2021	2022	2023
(1)	(2)	(3)	(4)
Negara ² /State ²	177,02	181,35	181,35
Provinsi/Province	317,51	317,51	...
Kabupaten/Kota Regency/Municipality	-	-	-
Jumlah/Total	494,53	498,86	181,35

Catatan/Note: ¹ Data tidak termasuk panjang jalan tol/Excluding toll road

² Berdasarkan Keputusan Menteri Pekerjaan Umum dan Perumahan Rakyat No. 248/KPTS/M/2016/Based on Public Work and Public Housing Ministerial Decree No. 248/KPTS/M/2016

Sumber/Source: Dinas Pekerjaan Umum, Penataan Ruang, dan Pertanahan Kabupaten Tambrau/ Public Works, Spatial Planning, and Land Office of Tambrau Regency

Tabel 8.1.2 Panjang Jalan Menurut Jenis Permukaan Jalan di Kabupaten Tambrau (km), 2021–2023
Table 8.1.2 Length of Roads by Type of Road Surface in Tambrau Regency (km), 2021–2023

Jenis Permukaan Jalan Type of Road Surface	2021	2022	2023
(1)	(2)	(3)	(4)
Aspal/Paved	145,17	157,92	166,676
Kerikil/Gravel
Tanah/Soil
Lainnya/Others
Jumlah/Total	177,03	181,35	181,356

Catatan/Note: ...

Sumber/Source: ...

Tabel 8.1.3 Panjang Jalan Menurut Kondisi Jalan di Kabupaten Tambrau (km), 2021–2023
Length of Roads by Condition of Roads in Tambrau Regency (km), 2021–2023

Kondisi Jalan <i>Condition of Roads</i>	2021	2022	2023
(1)	(2)	(3)	(4)
Baik/ <i>Good</i>	81,66	140,82	85,76
Sedang/ <i>Moderate</i>	6,15	10,87	58,74
Rusak/ <i>Damage</i>	74,96	4,60	12,91
Rusak Berat/ <i>Severely Damage</i>	14,25	25,06	23,94
Jumlah/Total	177,02	181,35	181,35

Catatan/Note: ...

Sumber/Source: ...

8.2 KOMUNIKASI COMMUNICATION

Tabel 8.2.1 Jumlah Kantor Pos Pembantu Menurut Kecamatan di Kabupaten Tambrauw, 2020–2023
Number of Post Offices Subsidiaries by District in Tambrauw Regency, 2020–2023

Kecamatan <i>District</i>	2020	2021	2022	2023
(1)	(2)	(3)	(4)	(5)
Fef				
Syujak				
Ases				
Tinggouw				
Miyah				
Miyah Selatan				
Ireres				
Wilhem Roumbouts				
Abun				
Kwoor				
Tobouw				
Kwesefo				
Sausapor				
Bikar				
Yembun				
Bamusbama				

Kecamatan District	2020	2021	2022	2023
(1)	(2)	(3)	(4)	(5)
Kebar				
Kebar Timur				
Kebar Selatan				
Manekar				
Senopi				
Mawabuan				
Amberbaken				
Mpur				
Amberbaken Barat				
Mubrani				
Moraid				
Selemkai				
Kasi				
Tambrau				

Catatan/Note: ...

Sumber/Source: ...

BAB 9 PERBANKAN, KOPERASI, DAN HARGA-HARGA

BANKING, COOPERATIVE, AND PRICES

INDEKS HARGA KONSUMEN



PENJELASAN TEKNIS

1. Lorem ipsum dolor sit amet, consectetur adipiscing elit, sed diam nonummy nibh euismod tincidunt ut laoreet dolore magna aliquam erat volutpat. Ut wisi enim ad minim veniam, quis nostrud exerci tation ullamcorper suscipit lobortis nisl ut aliquip ex ea commodo consequat. Duis autem vel eum iriure dolor in hendrerit in vulputate velit esse molestie consequat, vel illum dolore eu feugiat nulla facilisis at vero eros et accumsan et iusto odio dignissim qui blandit praesent luptatum zzril delenit augue duis dolore te feugait nulla facilisi.
2. Lorem ipsum dolor sit amet, consectetur adipiscing elit, sed diam nonummy nibh euismod tincidunt ut laoreet dolore magna aliquam erat volutpat. Ut wisi enim ad minim veniam, quis nostrud exerci tation ullamcorper suscipit lobortis nisl ut aliquip ex ea commodo consequat. Duis autem vel eum iriure dolor in hendrerit in vulputate velit esse molestie consequat, vel illum dolore eu feugiat nulla facilisis at vero eros et accumsan et iusto odio dignissim qui blandit praesent luptatum zzril delenit augue duis dolore te feugait nulla facilisi.
3. Lorem ipsum dolor sit amet, consectetur adipiscing elit, sed

TECHNICAL NOTES

1. *Lorem ipsum dolor sit amet, consectetur adipiscing elit, sed diam nonummy nibh euismod tincidunt ut laoreet dolore magna aliquam erat volutpat. Ut wisi enim ad minim veniam, quis nostrud exerci tation ullamcorper suscipit lobortis nisl ut aliquip ex ea commodo consequat. Duis autem vel eum iriure dolor in hendrerit in vulputate velit esse molestie consequat, vel illum dolore eu feugiat nulla facilisis at vero eros et accumsan et iusto odio dignissim qui blandit praesent luptatum zzril delenit augue duis dolore te feugait nulla facilisi.*
2. *Lorem ipsum dolor sit amet, consectetur adipiscing elit, sed diam nonummy nibh euismod tincidunt ut laoreet dolore magna aliquam erat volutpat. Ut wisi enim ad minim veniam, quis nostrud exerci tation ullamcorper suscipit lobortis nisl ut aliquip ex ea commodo consequat. Duis autem vel eum iriure dolor in hendrerit in vulputate velit esse molestie consequat, vel illum dolore eu feugiat nulla facilisis at vero eros et accumsan et iusto odio dignissim qui blandit praesent luptatum zzril delenit augue duis dolore te feugait nulla facilisi.*
3. *Lorem ipsum dolor sit amet, consectetur adipiscing elit, sed*

diam nonummy nibh euismod tincidunt ut laoreet dolore magna aliquam erat volutpat. Ut wisi enim ad minim veniam, quis nostrud exerci tation ullamcorper suscipit lobortis nisl ut aliquip ex ea commodo consequat. Duis autem vel eum iriure dolor in hendrerit in vulputate velit esse molestie consequat, vel illum dolore eu feugiat nulla facilisis at vero eros et accumsan et iusto odio dignissim qui blandit praesent luptatum zzril delenit augue duis dolore te feugait nulla facilisi.

4. Lorem ipsum dolor sit amet, consectetur adipiscing elit, sed diam nonummy nibh euismod tincidunt ut laoreet dolore magna aliquam erat volutpat. Ut wisi enim ad minim veniam, quis nostrud exerci tation ullamcorper suscipit lobortis nisl ut aliquip ex ea commodo consequat. Duis autem vel eum iriure dolor in hendrerit in vulputate velit esse molestie consequat, vel illum dolore eu feugiat nulla facilisis at vero eros et accumsan et iusto odio dignissim qui blandit praesent luptatum zzril delenit augue duis dolore te feugait nulla facilisi.

diam nonummy nibh euismod tincidunt ut laoreet dolore magna aliquam erat volutpat. Ut wisi enim ad minim veniam, quis nostrud exerci tation ullamcorper suscipit lobortis nisl ut aliquip ex ea commodo consequat. Duis autem vel eum iriure dolor in hendrerit in vulputate velit esse molestie consequat, vel illum dolore eu feugiat nulla facilisis at vero eros et accumsan et iusto odio dignissim qui blandit praesent luptatum zzril delenit augue duis dolore te feugait nulla facilisi.

4. *Lorem ipsum dolor sit amet, consectetur adipiscing elit, sed diam nonummy nibh euismod tincidunt ut laoreet dolore magna aliquam erat volutpat. Ut wisi enim ad minim veniam, quis nostrud exerci tation ullamcorper suscipit lobortis nisl ut aliquip ex ea commodo consequat. Duis autem vel eum iriure dolor in hendrerit in vulputate velit esse molestie consequat, vel illum dolore eu feugiat nulla facilisis at vero eros et accumsan et iusto odio dignissim qui blandit praesent luptatum zzril delenit augue duis dolore te feugait nulla facilisi.*

ULASAN

Lorem ipsum dolor sit amet, consectetur adipiscing elit, sed diam nonummy nibh euismod tincidunt ut laoreet dolore magna aliquam erat volutpat. Ut wisi enim ad minim veniam, quis nostrud exerci tation ullamcorper suscipit lobortis nisl ut aliquip ex ea commodo consequat. Duis autem vel eum iriure dolor in hendrerit in vulputate velit esse molestie consequat, vel illum dolore eu feugiat nulla facilisis at vero eros et accumsan et iusto odio dignissim qui blandit praesent luptatum zzril delenit augue dui dolore te feugait nulla facilisi.

Lorem ipsum dolor sit amet, consectetur adipiscing elit, sed diam nonummy nibh euismod tincidunt ut laoreet dolore magna aliquam erat volutpat. Ut wisi enim ad minim veniam, quis nostrud exerci tation ullamcorper suscipit lobortis nisl ut aliquip ex ea commodo consequat. Duis autem vel eum iriure dolor in hendrerit in vulputate velit esse molestie consequat, vel illum dolore eu feugiat nulla facilisis at vero eros et accumsan et iusto odio dignissim qui blandit praesent luptatum zzril delenit augue dui dolore te feugait nulla facilisi.

Lorem ipsum dolor sit amet, consectetur adipiscing elit, sed.

DESCRIPTION

Lorem ipsum dolor sit amet, consectetur adipiscing elit, sed diam nonummy nibh euismod tincidunt ut laoreet dolore magna aliquam erat volutpat. Ut wisi enim ad minim veniam, quis nostrud exerci tation ullamcorper suscipit lobortis nisl ut aliquip ex ea commodo consequat. Duis autem vel eum iriure dolor in hendrerit in vulputate velit esse molestie consequat, vel illum dolore eu feugiat nulla facilisis at vero eros et accumsan et iusto odio dignissim qui blandit praesent luptatum zzril delenit augue dui dolore te feugait nulla facilisi.

Lorem ipsum dolor sit amet, consectetur adipiscing elit, sed diam nonummy nibh euismod tincidunt ut laoreet dolore magna aliquam erat volutpat. Ut wisi enim ad minim veniam, quis nostrud exerci tation ullamcorper suscipit lobortis nisl ut aliquip ex ea commodo consequat. Duis autem vel eum iriure dolor in hendrerit in vulputate velit esse molestie consequat, vel illum dolore eu feugiat nulla facilisis at vero eros et accumsan et iusto odio dignissim qui blandit praesent luptatum zzril delenit augue dui dolore te feugait nulla facilisi.

Lorem ipsum dolor sit amet, consectetur adipiscing elit, sed.



Sumber/Source :

Gambar
Figures 9.1

Luas Daerah menurut Kecamatan (%), 2022
Area of District (%), 2022



Gambar 9.2

Sumber/Source :

Gambar 9.2 ...
Figures ...

Tabel
Table 9.3**Indeks Harga Konsumen per Bulan Menurut Kelompok Pengeluaran (2018=100) di Kabupaten Tambrau, 2023**
Consumer Price Index per Month by Expenditure Group (2018=100) in Tambrau Regency, 2023

Bulan Month	Makanan, Minuman dan Tembakau Food, Beverages and Tobacco	Pakaian dan Alas Kaki Clothing and Footwear	Perumahan, Air, Listrik, dan Bahan Bakar Rumah Tangga Housing, Water, Electricity, and Household Fuels
(1)	(2)	(3)	(4)
Januari/January			
Februari/February			
Maret/March			
April/April			
Mei/May			
Juni/June			
Juli/July			
Agustus/August			
September/September			
Oktober/October			
November/November			
Desember/December			
2023			

Lanjutan Tabel/*Continued Table 9.3*

Bulan <i>Month</i>	Perlengkapan, Peralatan, dan Pemeliharaan Rutin Rumah Tangga <i>Furnishing, Household Equipment and Routine Household Maintenance</i>	Kesehatan <i>Health</i>	Transportasi <i>Transport</i>
(1)	(5)	(6)	(7)
Januari/ <i>January</i>			
Februari/ <i>February</i>			
Maret/ <i>March</i>			
April/ <i>April</i>			
Mei/ <i>May</i>			
Juni/ <i>June</i>			
Juli/ <i>July</i>			
Agustus/ <i>August</i>			
September/ <i>September</i>			
Oktober/ <i>October</i>			
November/ <i>November</i>			
Desember/ <i>December</i>			
2023			

Lanjutan Tabel/*Continued Table* 9.3

Bulan Month	Informasi, Komunikasi, dan Jasa Keuangan Information, Communication and Financial Services	Rekreasi, Olahraga, dan Budaya Recreation, Sport, and Culture	Pendidikan Education
(1)	(8)	(9)	(10)
Januari/ <i>January</i>			
Februari/ <i>February</i>			
Maret/ <i>March</i>			
April/ <i>April</i>			
Mei/ <i>May</i>			
Juni/ <i>June</i>			
Juli/ <i>July</i>			
Agustus/ <i>August</i>			
September/ <i>September</i>			
Oktober/ <i>October</i>			
November/ <i>November</i>			
Desember/ <i>December</i>			
2023			

Lanjutan Tabel/*Continued Table* 9.3

Bulan Month	Penyediaan Makanan dan Minuman/Restoran Food and Beverage Services/Restaurant	Perawatan Pribadi dan Jasa Lainnya Personal Care and Other Services	Umum General
(1)	(11)	(12)	(13)
Januari/January			
Februari/February			
Maret/March			
April/April			
Mei/May			
Juni/June			
Juli/July			
Agustus/August			
September/September			
Oktober/October			
November/November			
Desember/December			
2023			

Catatan/Note: ...

Sumber/Source: Badan Pusat Statistik, Survei Harga Konsumen/BPS-Statistics Indonesia, Consumer Price Survey

Tabel
Table 9.4**Laju Inflasi Bulanan Menurut Kelompok Pengeluaran
(2018=100) di Kabupaten Tambrau, 2023**
**Monthly Inflation Rate by Expenditure Group (2018=100) in
Tambrau Regency, 2023**

Bulan Month	Makanan, Minuman dan Tembakau Food, Beverages and Tobacco	Pakaian dan Alas Kaki Clothing and Footwear	Perumahan, Air, Listrik, dan Bahan Bakar Rumah Tangga Housing, Water, Electricity, and Household Fuels
(1)	(2)	(3)	(4)
Januari/January			
Februari/February			
Maret/March			
April/April			
Mei/May			
Juni/June			
Juli/July			
Agustus/August			
September/September			
Oktober/October			
November/November			
Desember/December			
2023			

Lanjutan Tabel/*Continued Table 9.4*

Bulan <i>Month</i>	Perlengkapan, Peralatan, dan Pemeliharaan Rutin Rumah Tangga <i>Furnishing, Household Equipment and Routine Household Maintenance</i>	Kesehatan <i>Health</i>	Transportasi <i>Transport</i>
(1)	(5)	(6)	(7)
Januari/ <i>January</i>			
Februari/ <i>February</i>			
Maret/ <i>March</i>			
April/ <i>April</i>			
Mei/ <i>May</i>			
Juni/ <i>June</i>			
Juli/ <i>July</i>			
Agustus/ <i>August</i>			
September/ <i>September</i>			
Oktober/ <i>October</i>			
November/ <i>November</i>			
Desember/ <i>December</i>			
2023			

Lanjutan Tabel/*Continued Table 9.4*

Bulan Month	Informasi, Komunikasi, dan Jasa Keuangan Information, Communication and Financial Services	Rekreasi, Olahraga, dan Budaya Recreation, Sport, and Culture	Pendidikan Education
(1)	(8)	(9)	(10)
Januari/ <i>January</i>			
Februari/ <i>February</i>			
Maret/ <i>March</i>			
April/ <i>April</i>			
Mei/ <i>May</i>			
Juni/ <i>June</i>			
Juli/ <i>July</i>			
Agustus/ <i>August</i>			
September/ <i>September</i>			
Oktober/ <i>October</i>			
November/ <i>November</i>			
Desember/ <i>December</i>			
2023			

Lanjutan Tabel/*Continued Table 9.4*

Bulan Month	Penyediaan Makanan dan Minuman/Restoran Food and Beverage Services/Restaurant	Perawatan Pribadi dan Jasa Lainnya Personal Care and Other Services	Umum General
(1)	(11)	(12)	(13)
Januari/January			
Februari/February			
Maret/March			
April/April			
Mei/May			
Juni/June			
Juli/July			
Agustus/August			
September/September			
Oktober/October			
November/November			
Desember/December			
2023			

Catatan/Note: ...

Sumber/Source: Badan Pusat Statistik, Survei Harga Konsumen/BPS-Statistics Indonesia, Consumer Price Survey

BAB 10 PENGELUARAN PENDUDUK

POPULATION EXPENDITURE



<https://tambrauwkab.bps.go.id>



PENJELASAN TEKNIS

1. Lorem ipsum dolor sit amet, consectetur adipiscing elit, sed diam nonummy nibh euismod tincidunt ut laoreet dolore magna aliquam erat volutpat. Ut wisi enim ad minim veniam, quis nostrud exerci tation ullamcorper suscipit lobortis nisl ut aliquip ex ea commodo consequat. Duis autem vel eum iriure dolor in hendrerit in vulputate velit esse molestie consequat, vel illum dolore eu feugiat nulla facilisis at vero eros et accumsan et iusto odio dignissim qui blandit praesent luptatum zzril delenit augue duis dolore te feugait nulla facilisi.
2. Lorem ipsum dolor sit amet, consectetur adipiscing elit, sed diam nonummy nibh euismod tincidunt ut laoreet dolore magna aliquam erat volutpat. Ut wisi enim ad minim veniam, quis nostrud exerci tation ullamcorper suscipit lobortis nisl ut aliquip ex ea commodo consequat. Duis autem vel eum iriure dolor in hendrerit in vulputate velit esse molestie consequat, vel illum dolore eu feugiat nulla facilisis at vero eros et accumsan et iusto odio dignissim qui blandit praesent luptatum zzril delenit augue duis dolore te feugait nulla facilisi.
3. Lorem ipsum dolor sit amet, consectetur adipiscing elit, sed

TECHNICAL NOTES

1. *Lorem ipsum dolor sit amet, consectetur adipiscing elit, sed diam nonummy nibh euismod tincidunt ut laoreet dolore magna aliquam erat volutpat. Ut wisi enim ad minim veniam, quis nostrud exerci tation ullamcorper suscipit lobortis nisl ut aliquip ex ea commodo consequat. Duis autem vel eum iriure dolor in hendrerit in vulputate velit esse molestie consequat, vel illum dolore eu feugiat nulla facilisis at vero eros et accumsan et iusto odio dignissim qui blandit praesent luptatum zzril delenit augue duis dolore te feugait nulla facilisi.*
2. *Lorem ipsum dolor sit amet, consectetur adipiscing elit, sed diam nonummy nibh euismod tincidunt ut laoreet dolore magna aliquam erat volutpat. Ut wisi enim ad minim veniam, quis nostrud exerci tation ullamcorper suscipit lobortis nisl ut aliquip ex ea commodo consequat. Duis autem vel eum iriure dolor in hendrerit in vulputate velit esse molestie consequat, vel illum dolore eu feugiat nulla facilisis at vero eros et accumsan et iusto odio dignissim qui blandit praesent luptatum zzril delenit augue duis dolore te feugait nulla facilisi.*
3. *Lorem ipsum dolor sit amet, consectetur adipiscing elit, sed*

diam nonummy nibh euismod tincidunt ut laoreet dolore magna aliquam erat volutpat. Ut wisi enim ad minim veniam, quis nostrud exerci tation ullamcorper suscipit lobortis nisl ut aliquip ex ea commodo consequat. Duis autem vel eum iriure dolor in hendrerit in vulputate velit esse molestie consequat, vel illum dolore eu feugiat nulla facilisis at vero eros et accumsan et iusto odio dignissim qui blandit praesent luptatum zzril delenit augue duis dolore te feugait nulla facilisi.

4. Lorem ipsum dolor sit amet, consectetur adipiscing elit, sed diam nonummy nibh euismod tincidunt ut laoreet dolore magna aliquam erat volutpat. Ut wisi enim ad minim veniam, quis nostrud exerci tation ullamcorper suscipit lobortis nisl ut aliquip ex ea commodo consequat. Duis autem vel eum iriure dolor in hendrerit in vulputate velit esse molestie consequat, vel illum dolore eu feugiat nulla facilisis at vero eros et accumsan et iusto odio dignissim qui blandit praesent luptatum zzril delenit augue duis dolore te feugait nulla facilisi.

diam nonummy nibh euismod tincidunt ut laoreet dolore magna aliquam erat volutpat. Ut wisi enim ad minim veniam, quis nostrud exerci tation ullamcorper suscipit lobortis nisl ut aliquip ex ea commodo consequat. Duis autem vel eum iriure dolor in hendrerit in vulputate velit esse molestie consequat, vel illum dolore eu feugiat nulla facilisis at vero eros et accumsan et iusto odio dignissim qui blandit praesent luptatum zzril delenit augue duis dolore te feugait nulla facilisi.

4. *Lorem ipsum dolor sit amet, consectetur adipiscing elit, sed diam nonummy nibh euismod tincidunt ut laoreet dolore magna aliquam erat volutpat. Ut wisi enim ad minim veniam, quis nostrud exerci tation ullamcorper suscipit lobortis nisl ut aliquip ex ea commodo consequat. Duis autem vel eum iriure dolor in hendrerit in vulputate velit esse molestie consequat, vel illum dolore eu feugiat nulla facilisis at vero eros et accumsan et iusto odio dignissim qui blandit praesent luptatum zzril delenit augue duis dolore te feugait nulla facilisi.*

ULASAN

Lorem ipsum dolor sit amet, consectetur adipiscing elit, sed diam nonummy nibh euismod tincidunt ut laoreet dolore magna aliquam erat volutpat. Ut wisi enim ad minim veniam, quis nostrud exerci tation ullamcorper suscipit lobortis nisl ut aliquip ex ea commodo consequat. Duis autem vel eum iriure dolor in hendrerit in vulputate velit esse molestie consequat, vel illum dolore eu feugiat nulla facilisis at vero eros et accumsan et iusto odio dignissim qui blandit praesent luptatum zzril delenit augue dui dolore te feugait nulla facilisi.

Lorem ipsum dolor sit amet, consectetur adipiscing elit, sed diam nonummy nibh euismod tincidunt ut laoreet dolore magna aliquam erat volutpat. Ut wisi enim ad minim veniam, quis nostrud exerci tation ullamcorper suscipit lobortis nisl ut aliquip ex ea commodo consequat. Duis autem vel eum iriure dolor in hendrerit in vulputate velit esse molestie consequat, vel illum dolore eu feugiat nulla facilisis at vero eros et accumsan et iusto odio dignissim qui blandit praesent luptatum zzril delenit augue dui dolore te feugait nulla facilisi.

Lorem ipsum dolor sit amet, consectetur adipiscing elit, sed.

DESCRIPTION

Lorem ipsum dolor sit amet, consectetur adipiscing elit, sed diam nonummy nibh euismod tincidunt ut laoreet dolore magna aliquam erat volutpat. Ut wisi enim ad minim veniam, quis nostrud exerci tation ullamcorper suscipit lobortis nisl ut aliquip ex ea commodo consequat. Duis autem vel eum iriure dolor in hendrerit in vulputate velit esse molestie consequat, vel illum dolore eu feugiat nulla facilisis at vero eros et accumsan et iusto odio dignissim qui blandit praesent luptatum zzril delenit augue dui dolore te feugait nulla facilisi.

Lorem ipsum dolor sit amet, consectetur adipiscing elit, sed diam nonummy nibh euismod tincidunt ut laoreet dolore magna aliquam erat volutpat. Ut wisi enim ad minim veniam, quis nostrud exerci tation ullamcorper suscipit lobortis nisl ut aliquip ex ea commodo consequat. Duis autem vel eum iriure dolor in hendrerit in vulputate velit esse molestie consequat, vel illum dolore eu feugiat nulla facilisis at vero eros et accumsan et iusto odio dignissim qui blandit praesent luptatum zzril delenit augue dui dolore te feugait nulla facilisi.

Lorem ipsum dolor sit amet, consectetur adipiscing elit, sed.



Sumber/Source :

Gambar 10.1 **Luas Daerah menurut Kecamatan (%), 2022**
Figures **Area of District (%), 2022**



Gambar 10.2

Sumber/Source :

Gambar 10.2 ...
Figures ...

Tabel
Table 10.1**Rata-rata Pengeluaran per Kapita Sebulan Menurut Kelompok Komoditas di Kabupaten Tambrauw (rupiah), 2022 dan 2023**
Monthly Average Expenditure per Capita by Commodity Group in Tambrauw Regency (rupiahs), 2022 and 2023

Kelompok Komoditas/Commodity Group	2022	2023
(1)	(2)	(3)
Makanan/Food		
Padi-padian/ <i>Cereals</i>		
Umbi-umbian/ <i>Tubers</i>		
Ikan/udang/cumi/kerang/ <i>Fish/shrimp/common squid/shells</i>		
Daging/ <i>Meat</i>		
Telur dan susu/ <i>Eggs and milk</i>		
Sayur-sayuran/ <i>Vegetables</i>		
Kacang-kacangan/ <i>Legumes</i>		
Buah-buahan/ <i>Fruits</i>		
Minyak dan kelapa/ <i>Oil and coconut</i>		
Bahan minuman/ <i>Beverage stuffs</i>		
Bumbu-bumbuan/ <i>Spices</i>		
Konsumsi lainnya/ <i>Miscellaneous food items</i>		
Makanan dan minuman jadi/ <i>Prepared food and beverages</i>		
Rokok/ <i>Cigarettes</i>		
Jumlah makanan/Total food		
Bukan makanan/Non-food		
Perumahan dan fasilitas rumah tangga/ <i>Housing and household facilities</i>		
Aneka barang dan jasa/ <i>Goods and services</i>		
Pakaian, alas kaki, dan tutup kepala/ <i>Clothing, footwear, and headgear</i>		
Barang tahan lama/ <i>Durable goods</i>		
Pajak, pungutan, dan asuransi/ <i>Taxes and insurance</i>		
Keperluan pesta dan upacara/kenduri/ <i>Parties and ceremonies</i>		
Jumlah bukan makanan/Total non-food		
Jumlah/Total		

Catatan/Note: ...

Sumber/Source: Badan Pusat Statistik, Survei Sosial Ekonomi Nasional (Susenas) Maret 2022 dan Maret 2023/BPS-Statistics Indonesia, National Socioeconomic Survey

Tabel 10.2
Table

Persentase Pengeluaran per Kapita Sebulan Menurut Kelompok Komoditas di Kabupaten Tambrauw, 2022 dan 2023
Percentage of Monthly Expenditure per Capita by Commodity Group in Tambrauw Regency, 2022 and 2023

Kelompok Komoditas/Commodity Group	2022	2023
(1)	(2)	(3)
Makanan/Food		
Padi-padian/ <i>Cereals</i>		
Umbi-umbian/ <i>Tubers</i>		
Ikan/udang/cumi/kerang/ <i>Fish/shrimp/common squid/shells</i>		
Daging/ <i>Meat</i>		
Telur dan susu/ <i>Eggs and milk</i>		
Sayur-sayuran/ <i>Vegetables</i>		
Kacang-kacangan/ <i>Legumes</i>		
Buah-buahan/ <i>Fruits</i>		
Minyak dan kelapa/ <i>Oil and coconut</i>		
Bahan minuman/ <i>Beverage stuffs</i>		
Bumbu-bumbuan/ <i>Spices</i>		
Konsumsi lainnya/ <i>Miscellaneous food items</i>		
Makanan dan minuman jadi/ <i>Prepared food and beverages</i>		
Rokok/ <i>Cigarettes</i>		
Jumlah makanan/Total food		
Bukan makanan/Non-food		
Perumahan dan fasilitas rumah tangga/ <i>Housing and household facilities</i>		
Aneka barang dan jasa/ <i>Goods and services</i>		
Pakaian, alas kaki, dan tutup kepala/ <i>Clothing, footwear, and headgear</i>		
Barang tahan lama/ <i>Durable goods</i>		
Pajak, pungutan, dan asuransi/ <i>Taxes and insurance</i>		
Keperluan pesta dan upacara/kenduri/ <i>Parties and ceremonies</i>		
Jumlah bukan makanan/Total non-food		
Jumlah/Total		

Catatan/Note: ...

Sumber/Source: Badan Pusat Statistik, Survei Sosial Ekonomi Nasional (Susenas) Maret 2022 dan Maret 2023/BPS-Statistics Indonesia, National Socioeconomic Survey

Tabel
Table 10.3

Persentase Penduduk Menurut Golongan Pengeluaran Per Kapita Sebulan di Kabupaten Tambrau, 2023
Percentage of Population by Class of Monthly Expenditure per Capita in Tambrau Regency, 2023

Golongan Pengeluaran Per Kapita Sebulan (rupiah) <i>Class of Monthly Expenditure per Capita (rupiahs)</i>	Persentase Penduduk <i>Percentage of Population</i>
(1)	(2)
< 150.000	
150.000–199.999	
200.000–299.999	
300.000–499.999	
500.000–749.999	
750.000–999.999	
1.000.000–1.499.999	
> 1.500.000	
Jumlah/Total	100,00

Catatan/Note: ...

Sumber/Source: Badan Pusat Statistik, Survei Sosial Ekonomi Nasional (Susenas) Maret/BPS-Statistics Indonesia, National Socioeconomic Survey March


BAB 11

PERDAGANGAN

TRADE



<https://rambrauwkab.bps.go.id>



PENJELASAN TEKNIS

1. Lorem ipsum dolor sit amet, consectetur adipiscing elit, sed diam nonummy nibh euismod tincidunt ut laoreet dolore magna aliquam erat volutpat. Ut wisi enim ad minim veniam, quis nostrud exerci tation ullamcorper suscipit lobortis nisl ut aliquip ex ea commodo consequat. Duis autem vel eum iriure dolor in hendrerit in vulputate velit esse molestie consequat, vel illum dolore eu feugiat nulla facilisis at vero eros et accumsan et iusto odio dignissim qui blandit praesent luptatum zzril delenit augue duis dolore te feugait nulla facilisi.
2. Lorem ipsum dolor sit amet, consectetur adipiscing elit, sed diam nonummy nibh euismod tincidunt ut laoreet dolore magna aliquam erat volutpat. Ut wisi enim ad minim veniam, quis nostrud exerci tation ullamcorper suscipit lobortis nisl ut aliquip ex ea commodo consequat. Duis autem vel eum iriure dolor in hendrerit in vulputate velit esse molestie consequat, vel illum dolore eu feugiat nulla facilisis at vero eros et accumsan et iusto odio dignissim qui blandit praesent luptatum zzril delenit augue duis dolore te feugait nulla facilisi.
3. Lorem ipsum dolor sit amet, consectetur adipiscing elit, sed

TECHNICAL NOTES

1. *Lorem ipsum dolor sit amet, consectetur adipiscing elit, sed diam nonummy nibh euismod tincidunt ut laoreet dolore magna aliquam erat volutpat. Ut wisi enim ad minim veniam, quis nostrud exerci tation ullamcorper suscipit lobortis nisl ut aliquip ex ea commodo consequat. Duis autem vel eum iriure dolor in hendrerit in vulputate velit esse molestie consequat, vel illum dolore eu feugiat nulla facilisis at vero eros et accumsan et iusto odio dignissim qui blandit praesent luptatum zzril delenit augue duis dolore te feugait nulla facilisi.*
2. *Lorem ipsum dolor sit amet, consectetur adipiscing elit, sed diam nonummy nibh euismod tincidunt ut laoreet dolore magna aliquam erat volutpat. Ut wisi enim ad minim veniam, quis nostrud exerci tation ullamcorper suscipit lobortis nisl ut aliquip ex ea commodo consequat. Duis autem vel eum iriure dolor in hendrerit in vulputate velit esse molestie consequat, vel illum dolore eu feugiat nulla facilisis at vero eros et accumsan et iusto odio dignissim qui blandit praesent luptatum zzril delenit augue duis dolore te feugait nulla facilisi.*
3. *Lorem ipsum dolor sit amet, consectetur adipiscing elit, sed*

diam nonummy nibh euismod tincidunt ut laoreet dolore magna aliquam erat volutpat. Ut wisi enim ad minim veniam, quis nostrud exerci tation ullamcorper suscipit lobortis nisl ut aliquip ex ea commodo consequat. Duis autem vel eum iriure dolor in hendrerit in vulputate velit esse molestie consequat, vel illum dolore eu feugiat nulla facilisis at vero eros et accumsan et iusto odio dignissim qui blandit praesent luptatum zzril delenit augue duis dolore te feugait nulla facilisi.

4. Lorem ipsum dolor sit amet, consectetur adipiscing elit, sed diam nonummy nibh euismod tincidunt ut laoreet dolore magna aliquam erat volutpat. Ut wisi enim ad minim veniam, quis nostrud exerci tation ullamcorper suscipit lobortis nisl ut aliquip ex ea commodo consequat. Duis autem vel eum iriure dolor in hendrerit in vulputate velit esse molestie consequat, vel illum dolore eu feugiat nulla facilisis at vero eros et accumsan et iusto odio dignissim qui blandit praesent luptatum zzril delenit augue duis dolore te feugait nulla facilisi.

diam nonummy nibh euismod tincidunt ut laoreet dolore magna aliquam erat volutpat. Ut wisi enim ad minim veniam, quis nostrud exerci tation ullamcorper suscipit lobortis nisl ut aliquip ex ea commodo consequat. Duis autem vel eum iriure dolor in hendrerit in vulputate velit esse molestie consequat, vel illum dolore eu feugiat nulla facilisis at vero eros et accumsan et iusto odio dignissim qui blandit praesent luptatum zzril delenit augue duis dolore te feugait nulla facilisi.

4. *Lorem ipsum dolor sit amet, consectetur adipiscing elit, sed diam nonummy nibh euismod tincidunt ut laoreet dolore magna aliquam erat volutpat. Ut wisi enim ad minim veniam, quis nostrud exerci tation ullamcorper suscipit lobortis nisl ut aliquip ex ea commodo consequat. Duis autem vel eum iriure dolor in hendrerit in vulputate velit esse molestie consequat, vel illum dolore eu feugiat nulla facilisis at vero eros et accumsan et iusto odio dignissim qui blandit praesent luptatum zzril delenit augue duis dolore te feugait nulla facilisi.*

ULASAN

Lorem ipsum dolor sit amet, consectetur adipiscing elit, sed diam nonummy nibh euismod tincidunt ut laoreet dolore magna aliquam erat volutpat. Ut wisi enim ad minim veniam, quis nostrud exerci tation ullamcorper suscipit lobortis nisl ut aliquip ex ea commodo consequat. Duis autem vel eum iriure dolor in hendrerit in vulputate velit esse molestie consequat, vel illum dolore eu feugiat nulla facilisis at vero eros et accumsan et iusto odio dignissim qui blandit praesent luptatum zzril delenit augue dui dolore te feugait nulla facilisi.

Lorem ipsum dolor sit amet, consectetur adipiscing elit, sed diam nonummy nibh euismod tincidunt ut laoreet dolore magna aliquam erat volutpat. Ut wisi enim ad minim veniam, quis nostrud exerci tation ullamcorper suscipit lobortis nisl ut aliquip ex ea commodo consequat. Duis autem vel eum iriure dolor in hendrerit in vulputate velit esse molestie consequat, vel illum dolore eu feugiat nulla facilisis at vero eros et accumsan et iusto odio dignissim qui blandit praesent luptatum zzril delenit augue dui dolore te feugait nulla facilisi.

Lorem ipsum dolor sit amet, consectetur adipiscing elit, sed.

DESCRIPTION

Lorem ipsum dolor sit amet, consectetur adipiscing elit, sed diam nonummy nibh euismod tincidunt ut laoreet dolore magna aliquam erat volutpat. Ut wisi enim ad minim veniam, quis nostrud exerci tation ullamcorper suscipit lobortis nisl ut aliquip ex ea commodo consequat. Duis autem vel eum iriure dolor in hendrerit in vulputate velit esse molestie consequat, vel illum dolore eu feugiat nulla facilisis at vero eros et accumsan et iusto odio dignissim qui blandit praesent luptatum zzril delenit augue dui dolore te feugait nulla facilisi.

Lorem ipsum dolor sit amet, consectetur adipiscing elit, sed diam nonummy nibh euismod tincidunt ut laoreet dolore magna aliquam erat volutpat. Ut wisi enim ad minim veniam, quis nostrud exerci tation ullamcorper suscipit lobortis nisl ut aliquip ex ea commodo consequat. Duis autem vel eum iriure dolor in hendrerit in vulputate velit esse molestie consequat, vel illum dolore eu feugiat nulla facilisis at vero eros et accumsan et iusto odio dignissim qui blandit praesent luptatum zzril delenit augue dui dolore te feugait nulla facilisi.

Lorem ipsum dolor sit amet, consectetur adipiscing elit, sed.



Sumber/Source :

Gambar 11.1 **Luas Daerah menurut Kecamatan (%), 2022**
Figures **Area of District (%), 2022**



Sumber/Source :

Gambar 11.2 ...
Figures ...

Tabel
Table 11.1**Jumlah Sarana Perdagangan Menurut Jenisnya di
Kabupaten Tambrau, 2020–2023**
**Number of Trading Facilities by Type of Facility in Tambrau
Regency, 2020–2023**

Jenis Sarana Perdagangan <i>Type of Trading Facilities</i>	2020	2021	2022	2023
(1)	(2)	(3)	(4)	(5)
Pasar/Market
Toko/Store
Kios
Warung
Jumlah/Total

Catatan/Note: ...

Sumber/Source: ...

BAB 12 SISTEM NERACA REGIONAL

SYSTEM OF REGIONAL ACCOUNTS



Produk Domestik Regional Bruto 2023
Rp. 272,59 Milyar



PENJELASAN TEKNIS

1. Lorem ipsum dolor sit amet, consectetur adipiscing elit, sed diam nonummy nibh euismod tincidunt ut laoreet dolore magna aliquam erat volutpat. Ut wisi enim ad minim veniam, quis nostrud exerci tation ullamcorper suscipit lobortis nisl ut aliquip ex ea commodo consequat. Duis autem vel eum iriure dolor in hendrerit in vulputate velit esse molestie consequat, vel illum dolore eu feugiat nulla facilisis at vero eros et accumsan et iusto odio dignissim qui blandit praesent luptatum zzril delenit augue duis dolore te feugait nulla facilisi.
2. Lorem ipsum dolor sit amet, consectetur adipiscing elit, sed diam nonummy nibh euismod tincidunt ut laoreet dolore magna aliquam erat volutpat. Ut wisi enim ad minim veniam, quis nostrud exerci tation ullamcorper suscipit lobortis nisl ut aliquip ex ea commodo consequat. Duis autem vel eum iriure dolor in hendrerit in vulputate velit esse molestie consequat, vel illum dolore eu feugiat nulla facilisis at vero eros et accumsan et iusto odio dignissim qui blandit praesent luptatum zzril delenit augue duis dolore te feugait nulla facilisi.
3. Lorem ipsum dolor sit amet, consectetur adipiscing elit, sed

TECHNICAL NOTES

1. *Lorem ipsum dolor sit amet, consectetur adipiscing elit, sed diam nonummy nibh euismod tincidunt ut laoreet dolore magna aliquam erat volutpat. Ut wisi enim ad minim veniam, quis nostrud exerci tation ullamcorper suscipit lobortis nisl ut aliquip ex ea commodo consequat. Duis autem vel eum iriure dolor in hendrerit in vulputate velit esse molestie consequat, vel illum dolore eu feugiat nulla facilisis at vero eros et accumsan et iusto odio dignissim qui blandit praesent luptatum zzril delenit augue duis dolore te feugait nulla facilisi.*
2. *Lorem ipsum dolor sit amet, consectetur adipiscing elit, sed diam nonummy nibh euismod tincidunt ut laoreet dolore magna aliquam erat volutpat. Ut wisi enim ad minim veniam, quis nostrud exerci tation ullamcorper suscipit lobortis nisl ut aliquip ex ea commodo consequat. Duis autem vel eum iriure dolor in hendrerit in vulputate velit esse molestie consequat, vel illum dolore eu feugiat nulla facilisis at vero eros et accumsan et iusto odio dignissim qui blandit praesent luptatum zzril delenit augue duis dolore te feugait nulla facilisi.*
3. *Lorem ipsum dolor sit amet, consectetur adipiscing elit, sed*

diam nonummy nibh euismod tincidunt ut laoreet dolore magna aliquam erat volutpat. Ut wisi enim ad minim veniam, quis nostrud exerci tation ullamcorper suscipit lobortis nisl ut aliquip ex ea commodo consequat. Duis autem vel eum iriure dolor in hendrerit in vulputate velit esse molestie consequat, vel illum dolore eu feugiat nulla facilisis at vero eros et accumsan et iusto odio dignissim qui blandit praesent luptatum zzril delenit augue duis dolore te feugait nulla facilisi.

4. Lorem ipsum dolor sit amet, consectetur adipiscing elit, sed diam nonummy nibh euismod tincidunt ut laoreet dolore magna aliquam erat volutpat. Ut wisi enim ad minim veniam, quis nostrud exerci tation ullamcorper suscipit lobortis nisl ut aliquip ex ea commodo consequat. Duis autem vel eum iriure dolor in hendrerit in vulputate velit esse molestie consequat, vel illum dolore eu feugiat nulla facilisis at vero eros et accumsan et iusto odio dignissim qui blandit praesent luptatum zzril delenit augue duis dolore te feugait nulla facilisi.

diam nonummy nibh euismod tincidunt ut laoreet dolore magna aliquam erat volutpat. Ut wisi enim ad minim veniam, quis nostrud exerci tation ullamcorper suscipit lobortis nisl ut aliquip ex ea commodo consequat. Duis autem vel eum iriure dolor in hendrerit in vulputate velit esse molestie consequat, vel illum dolore eu feugiat nulla facilisis at vero eros et accumsan et iusto odio dignissim qui blandit praesent luptatum zzril delenit augue duis dolore te feugait nulla facilisi.

4. *Lorem ipsum dolor sit amet, consectetur adipiscing elit, sed diam nonummy nibh euismod tincidunt ut laoreet dolore magna aliquam erat volutpat. Ut wisi enim ad minim veniam, quis nostrud exerci tation ullamcorper suscipit lobortis nisl ut aliquip ex ea commodo consequat. Duis autem vel eum iriure dolor in hendrerit in vulputate velit esse molestie consequat, vel illum dolore eu feugiat nulla facilisis at vero eros et accumsan et iusto odio dignissim qui blandit praesent luptatum zzril delenit augue duis dolore te feugait nulla facilisi.*

ULASAN

Lorem ipsum dolor sit amet, consectetur adipiscing elit, sed diam nonummy nibh euismod tincidunt ut laoreet dolore magna aliquam erat volutpat. Ut wisi enim ad minim veniam, quis nostrud exerci tation ullamcorper suscipit lobortis nisl ut aliquip ex ea commodo consequat. Duis autem vel eum iriure dolor in hendrerit in vulputate velit esse molestie consequat, vel illum dolore eu feugiat nulla facilisis at vero eros et accumsan et iusto odio dignissim qui blandit praesent luptatum zzril delenit augue dui dolore te feugait nulla facilisi.

Lorem ipsum dolor sit amet, consectetur adipiscing elit, sed diam nonummy nibh euismod tincidunt ut laoreet dolore magna aliquam erat volutpat. Ut wisi enim ad minim veniam, quis nostrud exerci tation ullamcorper suscipit lobortis nisl ut aliquip ex ea commodo consequat. Duis autem vel eum iriure dolor in hendrerit in vulputate velit esse molestie consequat, vel illum dolore eu feugiat nulla facilisis at vero eros et accumsan et iusto odio dignissim qui blandit praesent luptatum zzril delenit augue dui dolore te feugait nulla facilisi.

Lorem ipsum dolor sit amet, consectetur adipiscing elit, sed.

DESCRIPTION

Lorem ipsum dolor sit amet, consectetur adipiscing elit, sed diam nonummy nibh euismod tincidunt ut laoreet dolore magna aliquam erat volutpat. Ut wisi enim ad minim veniam, quis nostrud exerci tation ullamcorper suscipit lobortis nisl ut aliquip ex ea commodo consequat. Duis autem vel eum iriure dolor in hendrerit in vulputate velit esse molestie consequat, vel illum dolore eu feugiat nulla facilisis at vero eros et accumsan et iusto odio dignissim qui blandit praesent luptatum zzril delenit augue dui dolore te feugait nulla facilisi.

Lorem ipsum dolor sit amet, consectetur adipiscing elit, sed diam nonummy nibh euismod tincidunt ut laoreet dolore magna aliquam erat volutpat. Ut wisi enim ad minim veniam, quis nostrud exerci tation ullamcorper suscipit lobortis nisl ut aliquip ex ea commodo consequat. Duis autem vel eum iriure dolor in hendrerit in vulputate velit esse molestie consequat, vel illum dolore eu feugiat nulla facilisis at vero eros et accumsan et iusto odio dignissim qui blandit praesent luptatum zzril delenit augue dui dolore te feugait nulla facilisi.

Lorem ipsum dolor sit amet, consectetur adipiscing elit, sed.



Gambar 12.1

Sumber/Source :

Gambar 12.1 **Luas Daerah menurut Kecamatan (%), 2022**
Figures **Area of District (%), 2022**



Gambar 12.2

Sumber/Source :

Gambar 12.2 ...
Figures ...

Tabel 12.1. **Produk Domestik Regional Bruto Atas Dasar Harga Berlaku Menurut Lapangan Usaha di Kabupaten Tambrau (miliar rupiah), 2019–2023**
Gross Regional Domestic Product at Current Market Prices by Industry in Tambrau Regency (billion rupiahs), 2019–2023

Lapangan Usaha/ <i>Industry</i>	2019	2020	2021	2022*	2023**
(1)	(2)	(3)	(4)	(5)	(6)
A Pertanian, Kehutanan, dan Perikanan/ <i>Agriculture, Forestry, and Fishing</i>					
B Pertambangan dan Penggalian/ <i>Mining and Quarrying</i>					
C Industri Pengolahan/ <i>Manufacturing</i>					
D Pengadaan Listrik dan Gas/ <i>Electricity and Gas</i>					
E Pengadaan Air; Pengelolaan Sampah, Limbah, dan Daur Ulang/ <i>Water Supply; Sewerage, Waste Management, and Remediation Activities</i>					
F Konstruksi/ <i>Construction</i>					
G Perdagangan Besar dan Eceran; Reparasi Mobil dan Sepeda Motor/ <i>Wholesale and Retail Trade; Repair of Motor Vehicles and Motorcycles</i>					
H Transportasi dan Pergudangan/ <i>Transportation and Storage</i>					
I Penyediaan Akomodasi dan Makan Minum/ <i>Accommodation and Food Service Activities</i>					
J Informasi dan Komunikasi/ <i>Information and Communication</i>					

Lanjutan Tabel/*Continued Table* 12.1

Lapangan Usaha/ <i>Industry</i>		2019	2020	2021	2022*	2023**
(1)		(2)	(3)	(4)	(5)	(6)
K	Jasa Keuangan dan Asuransi/ <i>Financial and Insurance Activities</i>					
L	Real Estat/ <i>Real Estate Activities</i>					
M,N	Jasa Perusahaan/ <i>Business Activities</i>					
O	Administrasi Pemerintahan, Pertahanan, dan Jaminan Sosial Wajib/ <i>Public Administration and Defence; Compulsory Social Security</i>					
P	Jasa Pendidikan/ <i>Education</i>					
Q	Jasa Kesehatan dan Kegiatan Sosial/ <i>Human Health and Social Work Activities</i>					
R,S,T,U	Jasa Lainnya/ <i>Other Services Activities</i>					
Produk Domestik Regional Bruto/<i>Gross Regional Domestic Product</i>						

Catatan/*Note*: ...Sumber/*Source*: Badan Pusat Statistik, berbagai sensus, survei dan sumber lain/*BPS-Statistics Indonesia, various census, survey, and other sources*

Tabel
Table 12.2

Produk Domestik Regional Bruto Atas Dasar Harga Konstan 2010 Menurut Lapangan Usaha di Kabupaten Tambrau (miliar rupiah), 2019–2023
Gross Regional Domestic Product at 2010 Constant Market Prices by Industry in Tambrau Regency (billion rupiahs), 2019–2023

Lapangan Usaha/Industry	2019	2020	2021	2022*	2023**
(1)	(2)	(3)	(4)	(5)	(6)
A Pertanian, Kehutanan, dan Perikanan/ <i>Agriculture, Forestry, and Fishing</i>					
B Pertambangan dan Penggalian/ <i>Mining and Quarrying</i>					
C Industri Pengolahan/ <i>Manufacturing</i>					
D Pengadaan Listrik dan Gas/ <i>Electricity and Gas</i>					
E Pengadaan Air; Pengelolaan Sampah, Limbah, dan Daur Ulang/ <i>Water Supply; Sewerage, Waste Management, and Remediation Activities</i>					
F Konstruksi/ <i>Construction</i>					
G Perdagangan Besar dan Eceran; Reparasi Mobil dan Sepeda Motor/ <i>Wholesale and Retail Trade; Repair of Motor Vehicles and Motorcycles</i>					
H Transportasi dan Pergudangan/ <i>Transportation and Storage</i>					
I Penyediaan Akomodasi dan Makan Minum/ <i>Accommodation and Food Service Activities</i>					
J Informasi dan Komunikasi/ <i>Information and Communication</i>					

Lanjutan Tabel/*Continued Table 12.2*

Lapangan Usaha/Industry		2019	2020	2021	2022*	2023**
(1)		(2)	(3)	(4)	(5)	(6)
K	Jasa Keuangan dan Asuransi/ <i>Financial and Insurance Activities</i>					
L	Real Estat/ <i>Real Estate Activities</i>					
M,N	Jasa Perusahaan/ <i>Business Activities</i>					
O	Administrasi Pemerintahan, Pertahanan, dan Jaminan Sosial Wajib/ <i>Public Administration and Defence; Compulsory Social Security</i>					
P	Jasa Pendidikan/ <i>Education</i>					
Q	Jasa Kesehatan dan Kegiatan Sosial/ <i>Human Health and Social Work Activities</i>					
R,S,T,U	Jasa Lainnya/ <i>Other Services Activities</i>					
Produk Domestik Regional Bruto/Gross Regional Domestic Product						

Catatan/Note: ...

Sumber/Source: Badan Pusat Statistik, berbagai sensus, survei dan sumber lain/*BPS-Statistics Indonesia, various census, survey, and other sources*

Tabel
Table 12.3

Distribusi Persentase Produk Domestik Regional Bruto Atas Dasar Harga Berlaku Menurut Lapangan Usaha di Kabupaten Tambrau, 2019–2023
Percentage Distribution of Gross Regional Domestic Product at Current Market Prices by Industry in Tambrau Regency, 2019–2023

Lapangan Usaha/ <i>Industry</i>	2019	2020	2021	2022*	2023**
(1)	(2)	(3)	(4)	(5)	(6)
A Pertanian, Kehutanan, dan Perikanan/ <i>Agriculture, Forestry, and Fishing</i>					
B Pertambangan dan Penggalian/ <i>Mining and Quarrying</i>					
C Industri Pengolahan/ <i>Manufacturing</i>					
D Pengadaan Listrik dan Gas/ <i>Electricity and Gas</i>					
E Pengadaan Air; Pengelolaan Sampah, Limbah, dan Daur Ulang/ <i>Water Supply; Sewerage, Waste Management, and Remediation Activities</i>					
F Konstruksi/ <i>Construction</i>					
G Perdagangan Besar dan Eceran; Reparasi Mobil dan Sepeda Motor/ <i>Wholesale and Retail Trade; Repair of Motor Vehicles and Motorcycles</i>					
H Transportasi dan Pergudangan/ <i>Transportation and Storage</i>					
I Penyediaan Akomodasi dan Makan Minum/ <i>Accommodation and Food Service Activities</i>					
J Informasi dan Komunikasi/ <i>Information and Communication</i>					
K Jasa Keuangan dan Asuransi/ <i>Financial and Insurance Activities</i>					

Lanjutan Tabel/*Continued Table* 12.3

Lapangan Usaha/ <i>Industry</i>		2019	2020	2021	2022*	2023**
(1)		(2)	(3)	(4)	(5)	(6)
L	Real Estat/ <i>Real Estate Activities</i>					
M,N	Jasa Perusahaan/ <i>Business Activities</i>					
O	Administrasi Pemerintahan, Pertahanan, dan Jaminan Sosial Wajib/ <i>Public Administration and Defence; Compulsory Social Security</i>					
P	Jasa Pendidikan/ <i>Education</i>					
Q	Jasa Kesehatan dan Kegiatan Sosial/ <i>Human Health and Social Work Activities</i>					
R,S,T,U	Jasa Lainnya/ <i>Other Services Activities</i>					
Produk Domestik Regional Bruto/<i>Gross Regional Domestic Product</i>						

Catatan/*Note*: ...Sumber/*Source*: Badan Pusat Statistik, berbagai sensus, survei dan sumber lain/*BPS-Statistics Indonesia, various census, survey, and other sources*

Tabel
Table 12.4

Laju Pertumbuhan Produk Domestik Regional Bruto Atas Dasar Harga Konstan 2010 Menurut Lapangan Usaha di Kabupaten Tambrau (persen), 2019–2023
Growth Rate of Gross Regional Domestic Product at 2010 Constant Market Prices by Industry in Tambrau Regency (percent), 2019–2023

Lapangan Usaha/ <i>Industry</i>	2019	2020	2021	2022*	2023**
(1)	(2)	(3)	(4)	(5)	(6)
A Pertanian, Kehutanan, dan Perikanan/ <i>Agriculture, Forestry, and Fishing</i>					
B Pertambangan dan Penggalian/ <i>Mining and Quarrying</i>					
C Industri Pengolahan/ <i>Manufacturing</i>					
D Pengadaan Listrik dan Gas/ <i>Electricity and Gas</i>					
E Pengadaan Air; Pengelolaan Sampah, Limbah, dan Daur Ulang/ <i>Water Supply; Sewerage, Waste Management, and Remediation Activities</i>					
F Konstruksi/ <i>Construction</i>					
G Perdagangan Besar dan Eceran; Reparasi Mobil dan Sepeda Motor/ <i>Wholesale and Retail Trade; Repair of Motor Vehicles and Motorcycles</i>					
H Transportasi dan Pergudangan/ <i>Transportation and Storage</i>					
I Penyediaan Akomodasi dan Makan Minum/ <i>Accommodation and Food Service Activities</i>					
J Informasi dan Komunikasi/ <i>Information and Communication</i>					
K Jasa Keuangan dan Asuransi/ <i>Financial and Insurance Activities</i>					

Lanjutan Tabel/*Continued Table 12.4*

Lapangan Usaha/ <i>Industry</i>		2019	2020	2021	2022*	2023**
(1)		(2)	(3)	(4)	(5)	(6)
L	Real Estat/ <i>Real Estate Activities</i>					
M,N	Jasa Perusahaan/ <i>Business Activities</i>					
O	Administrasi Pemerintahan, Pertahanan, dan Jaminan Sosial Wajib/ <i>Public Administration and Defence; Compulsory Social Security</i>					
P	Jasa Pendidikan/ <i>Education</i>					
Q	Jasa Kesehatan dan Kegiatan Sosial/ <i>Human Health and Social Work Activities</i>					
R,S,T,U	Jasa Lainnya/ <i>Other Services Activities</i>					
Produk Domestik Regional Bruto/<i>Gross Regional Domestic Product</i>						

Catatan/*Note*: ...

Sumber/*Source*: Badan Pusat Statistik, berbagai sensus, survei dan sumber lain/*BPS-Statistics Indonesia, various census, survey, and other sources*

Tabel
Table 12.5

Produk Domestik Regional Bruto Atas Dasar Harga Berlaku Menurut Jenis Pengeluaran di Kabupaten Tambrau (miliar rupiah), 2019–2023
Gross Regional Domestic Product at Current Market Prices by Type of Expenditure in Tambrau Regency (billion rupiahs), 2019–2023

Jenis Pengeluaran Type of Expenditure	2019	2020	2021	2022*	2023**
(1)	(2)	(3)	(4)	(5)	(6)
Pengeluaran Konsumsi Rumah Tangga <i>Household Consumption Expenditure</i>	89,735	91,010	94,663	99,368	105,151
Pengeluaran Konsumsi LNPRT <i>NPISH Consumption Expenditure</i>	8,037	7,889	8,102	8,512	9,490
Pengeluaran Konsumsi Pemerintah <i>Government Consumption Expenditure</i>	165,036	164,069	180,935	196,489	222,379
Pembentukan Modal Tetap Bruto <i>Gross Fixed Capital Formation</i>	63,766	62,219	65,492	68,607	63,960
Perubahan Inventori <i>Changes in Inventories</i>	11,654	1,790	1,188	(4,095)	(41,895)
Net Ekspor Barang dan Jasa <i>Net Exports of Goods and Services</i>	(102,041)	(88,244)	(106,693)	(112,960)	(86,495)
Produk Domestik Regional Bruto Gross Regional Domestic Product	236,188	238,735	243,689	255,922	272,590

Catatan/Note: ...

Sumber/Source: Badan Pusat Statistik, berbagai sensus, survei dan sumber lain/BPS-Statistics Indonesia, various census, survey, and other sources

Tabel
Table 12.6

Produk Domestik Regional Bruto Atas Dasar Harga Konstan 2010 Menurut Jenis Pengeluaran di Kabupaten Tambrauw (miliar rupiah), 2019–2023
Gross Regional Domestic Product at 2010 Constant Market Prices by Type of Expenditure in Tambrauw Regency (billion rupiahs), 2019–2023

Jenis Pengeluaran Type of Expenditure	2019	2020	2021	2022*	2023**
(1)	(2)	(3)	(4)	(5)	(6)
Pengeluaran Konsumsi Rumah Tangga <i>Household Consumption Expenditure</i>	59,832	60,092	61,994	63,657	65,087
Pengeluaran Konsumsi LNPRT <i>NPISH Consumption Expenditure</i>	5,928	5,634	5,576	5,724	6,157
Pengeluaran Konsumsi Pemerintah <i>Government Consumption Expenditure</i>	94,159	92,159	98,623	104,726	112,989
Pembentukan Modal Tetap Bruto <i>Gross Fixed Capital Formation</i>	39,223	37,409	37,743	39,034	36,103
Perubahan Inventori <i>Changes in Inventories</i>	8,123	1,196	798	(2,490)	(29,932)
Net Ekspor Barang dan Jasa <i>Net Exports of Goods and Services</i>	(56,919)	(49,764)	(57,253)	(58,497)	(32,007)
Produk Domestik Regional Bruto Gross Regional Domestic Product	150,348	146,727	147,483	152,155	158,397

Catatan/Note: ...

Sumber/Source: Badan Pusat Statistik, berbagai sensus, survei dan sumber lain/BPS-Statistics Indonesia, various census, survey, and other sources

BAB 13

PERBANDINGAN

ANTAR KABUPATEN

REGENCY COMPARISON

PETA PAPUA BARAT & PAPUA BARAT DAYA



PENJELASAN TEKNIS

1. Lorem ipsum dolor sit amet, consectetur adipiscing elit, sed diam nonummy nibh euismod tincidunt ut laoreet dolore magna aliquam erat volutpat. Ut wisi enim ad minim veniam, quis nostrud exerci tation ullamcorper suscipit lobortis nisl ut aliquip ex ea commodo consequat. Duis autem vel eum iriure dolor in hendrerit in vulputate velit esse molestie consequat, vel illum dolore eu feugiat nulla facilisis at vero eros et accumsan et iusto odio dignissim qui blandit praesent luptatum zzril delenit augue duis dolore te feugait nulla facilisi.
2. Lorem ipsum dolor sit amet, consectetur adipiscing elit, sed diam nonummy nibh euismod tincidunt ut laoreet dolore magna aliquam erat volutpat. Ut wisi enim ad minim veniam, quis nostrud exerci tation ullamcorper suscipit lobortis nisl ut aliquip ex ea commodo consequat. Duis autem vel eum iriure dolor in hendrerit in vulputate velit esse molestie consequat, vel illum dolore eu feugiat nulla facilisis at vero eros et accumsan et iusto odio dignissim qui blandit praesent luptatum zzril delenit augue duis dolore te feugait nulla facilisi.
3. Lorem ipsum dolor sit amet, consectetur adipiscing elit, sed

TECHNICAL NOTES

1. *Lorem ipsum dolor sit amet, consectetur adipiscing elit, sed diam nonummy nibh euismod tincidunt ut laoreet dolore magna aliquam erat volutpat. Ut wisi enim ad minim veniam, quis nostrud exerci tation ullamcorper suscipit lobortis nisl ut aliquip ex ea commodo consequat. Duis autem vel eum iriure dolor in hendrerit in vulputate velit esse molestie consequat, vel illum dolore eu feugiat nulla facilisis at vero eros et accumsan et iusto odio dignissim qui blandit praesent luptatum zzril delenit augue duis dolore te feugait nulla facilisi.*
2. *Lorem ipsum dolor sit amet, consectetur adipiscing elit, sed diam nonummy nibh euismod tincidunt ut laoreet dolore magna aliquam erat volutpat. Ut wisi enim ad minim veniam, quis nostrud exerci tation ullamcorper suscipit lobortis nisl ut aliquip ex ea commodo consequat. Duis autem vel eum iriure dolor in hendrerit in vulputate velit esse molestie consequat, vel illum dolore eu feugiat nulla facilisis at vero eros et accumsan et iusto odio dignissim qui blandit praesent luptatum zzril delenit augue duis dolore te feugait nulla facilisi.*
3. *Lorem ipsum dolor sit amet, consectetur adipiscing elit, sed*

diam nonummy nibh euismod tincidunt ut laoreet dolore magna aliquam erat volutpat. Ut wisi enim ad minim veniam, quis nostrud exerci tation ullamcorper suscipit lobortis nisl ut aliquip ex ea commodo consequat. Duis autem vel eum iriure dolor in hendrerit in vulputate velit esse molestie consequat, vel illum dolore eu feugiat nulla facilisis at vero eros et accumsan et iusto odio dignissim qui blandit praesent luptatum zzril delenit augue duis dolore te feugait nulla facilisi.

4. Lorem ipsum dolor sit amet, consectetur adipiscing elit, sed diam nonummy nibh euismod tincidunt ut laoreet dolore magna aliquam erat volutpat. Ut wisi enim ad minim veniam, quis nostrud exerci tation ullamcorper suscipit lobortis nisl ut aliquip ex ea commodo consequat. Duis autem vel eum iriure dolor in hendrerit in vulputate velit esse molestie consequat, vel illum dolore eu feugiat nulla facilisis at vero eros et accumsan et iusto odio dignissim qui blandit praesent luptatum zzril delenit augue duis dolore te feugait nulla facilisi.

diam nonummy nibh euismod tincidunt ut laoreet dolore magna aliquam erat volutpat. Ut wisi enim ad minim veniam, quis nostrud exerci tation ullamcorper suscipit lobortis nisl ut aliquip ex ea commodo consequat. Duis autem vel eum iriure dolor in hendrerit in vulputate velit esse molestie consequat, vel illum dolore eu feugiat nulla facilisis at vero eros et accumsan et iusto odio dignissim qui blandit praesent luptatum zzril delenit augue duis dolore te feugait nulla facilisi.

4. *Lorem ipsum dolor sit amet, consectetur adipiscing elit, sed diam nonummy nibh euismod tincidunt ut laoreet dolore magna aliquam erat volutpat. Ut wisi enim ad minim veniam, quis nostrud exerci tation ullamcorper suscipit lobortis nisl ut aliquip ex ea commodo consequat. Duis autem vel eum iriure dolor in hendrerit in vulputate velit esse molestie consequat, vel illum dolore eu feugiat nulla facilisis at vero eros et accumsan et iusto odio dignissim qui blandit praesent luptatum zzril delenit augue duis dolore te feugait nulla facilisi.*

ULASAN

Lorem ipsum dolor sit amet, consectetur adipiscing elit, sed diam nonummy nibh euismod tincidunt ut laoreet dolore magna aliquam erat volutpat. Ut wisi enim ad minim veniam, quis nostrud exerci tation ullamcorper suscipit lobortis nisl ut aliquip ex ea commodo consequat. Duis autem vel eum iriure dolor in hendrerit in vulputate velit esse molestie consequat, vel illum dolore eu feugiat nulla facilisis at vero eros et accumsan et iusto odio dignissim qui blandit praesent luptatum zzril delenit augue dui dolore te feugait nulla facilisi.

Lorem ipsum dolor sit amet, consectetur adipiscing elit, sed diam nonummy nibh euismod tincidunt ut laoreet dolore magna aliquam erat volutpat. Ut wisi enim ad minim veniam, quis nostrud exerci tation ullamcorper suscipit lobortis nisl ut aliquip ex ea commodo consequat. Duis autem vel eum iriure dolor in hendrerit in vulputate velit esse molestie consequat, vel illum dolore eu feugiat nulla facilisis at vero eros et accumsan et iusto odio dignissim qui blandit praesent luptatum zzril delenit augue dui dolore te feugait nulla facilisi.

Lorem ipsum dolor sit amet, consectetur adipiscing elit, sed.

DESCRIPTION

Lorem ipsum dolor sit amet, consectetur adipiscing elit, sed diam nonummy nibh euismod tincidunt ut laoreet dolore magna aliquam erat volutpat. Ut wisi enim ad minim veniam, quis nostrud exerci tation ullamcorper suscipit lobortis nisl ut aliquip ex ea commodo consequat. Duis autem vel eum iriure dolor in hendrerit in vulputate velit esse molestie consequat, vel illum dolore eu feugiat nulla facilisis at vero eros et accumsan et iusto odio dignissim qui blandit praesent luptatum zzril delenit augue dui dolore te feugait nulla facilisi.

Lorem ipsum dolor sit amet, consectetur adipiscing elit, sed diam nonummy nibh euismod tincidunt ut laoreet dolore magna aliquam erat volutpat. Ut wisi enim ad minim veniam, quis nostrud exerci tation ullamcorper suscipit lobortis nisl ut aliquip ex ea commodo consequat. Duis autem vel eum iriure dolor in hendrerit in vulputate velit esse molestie consequat, vel illum dolore eu feugiat nulla facilisis at vero eros et accumsan et iusto odio dignissim qui blandit praesent luptatum zzril delenit augue dui dolore te feugait nulla facilisi.

Lorem ipsum dolor sit amet, consectetur adipiscing elit, sed.

Gambar 13.1 **Luas Daerah menurut Kecamatan (%), 2022**
Figures *Area of District (%), 2022*



Sumber/Source :

Gambar 13.2 ...
Figures ...



Sumber/Source :

Tabel
Table 13.1**Jumlah Penduduk Menurut Kabupaten/Kota di Provinsi Papua Barat, 2020–2024**
Population by Regency/Municipality in Papua Barat Province, 2020–2024

Kabupaten/Kota Regency/Municipality	2020¹	2021²	2022²	2023²	2024²
(1)	(2)	(3)	(4)	(5)	(6)
Kabupaten/Regency					
Fakfak	85.197	86.271	87.588	88.884	90.171
Kaimana	62.256	63.154	64.334	65.490	66.655
Teluk Wondama	41.644	42.453	43.494	44.534	45.561
Teluk Bintuni	87.083	88.105	89.105	90.101	91.064
Manokwari	192.663	195.483	198.669	201.821	204.955
Sorong Selatan	52.469	53.251	54.263	— ³	— ³
Sorong	118.679	119.672	120.875	— ³	— ³
Raja Ampat	64.141	65.332	66.913	— ³	— ³
Tambrau	28.379	29.036	29.838	— ³	— ³
Maybrat	42.991	43.845	45.060	— ³	— ³
Manokwari Selatan	35.949	36.511	37.282	38.055	38.820
Pegunungan Arfak	38.207	38.964	39.848	40.685	41.470
Kota/Municipality					
Kota Sorong	284.410	287.296	291.153	— ³	— ³
Papua Barat	1.134.068	1.149.373	1.168.422	569.570	578.696

Catatan/Note: ³ Terhitung 2023, merupakan bagian dari Provinsi Papua Barat Daya/Since 2023, The data is included in Papua Barat Daya Province

Sumber/Source: ¹ Badan Pusat Statistik, Hasil Sensus Penduduk (SP) 2020 (September)/BPS—Statistics Indonesia, The Result of 2020 Population Census (September)

² Badan Pusat Statistik, Hasil Proyeksi Penduduk 2020–2035 Hasil Sensus Penduduk 2020 (Pertengahan tahun/Juni)/BPS—Statistics Indonesia, the result of 2020–2035 Population Projection Result of 2020 Population Census (mid year/June)

Tabel
Table 13.2

Laju Pertumbuhan Produk Domestik Regional Bruto Atas Dasar Harga Konstan 2010 Menurut Kabupaten/Kota di Provinsi Papua Barat (persen), 2019–2023
Rate of Growth of Gross Regional Domestic Products at 2010 Constant Market Prices by Regency/Municipality in Papua Barat Province (percent), 2019–2023

Kabupaten/Kota Regency/Municipality	2019	2020	2021	2022 ¹	2023 ^{**}
(1)	(2)	(3)	(4)	(5)	(6)
Kabupaten/Regency					
Fakfak	5,29	-2,95	0,97	2,06	1,63
Kaimana	3,71	-2,83	-2,10	1,09	3,26
Teluk Wondama	4,18	-3,22	1,09	3,19	2,78
Teluk Bintuni	3,41	1,06	-2,30	2,06	6,05
Manokwari	3,60	-6,27	3,69	1,98	1,06
Sorong Selatan	5,69	-3,67	3,47	5,71	- ¹
Sorong	2,05	-2,50	1,95	2,01	- ¹
Raja Ampat	4,16	-2,28	11,79	11,89	- ¹
Tambrauw	6,47	-2,41	0,52	3,17	- ¹
Maybrat	5,44	-1,25	1,16	2,47	- ¹
Manokwari Selatan	8,54	-2,82	1,23	2,01	2,10
Pegunungan Arfak	6,91	6,07	4,55	14,03	10,12
Kota/Municipality					
Kota Sorong	3,00	-3,24	-0,83	1,14	- ¹
Papua Barat	2,66	-0,76	-0,51	2,01	5,18

Catatan/Note: ¹ Terhitung 2023, merupakan bagian dari Provinsi Papua Barat Daya/Since 2023, The data is included in Papua Barat Daya Province

Sumber/Source: Badan Pusat Statistik, berbagai sensus, survei dan sumber lain/ BPS-Statistics Indonesia, various census, survey, and other sources

Tabel
Table 13.3**Jumlah Penduduk Miskin Menurut Kabupaten/Kota di
Provinsi Papua Barat (ribu), 2019–2023**
**Number of Poor Population by Regency/Municipality in
Papua Barat Province (thousand), 2019–2023**

Kabupaten/Kota Regency/Municipality	2019	2020	2021	2022	2023
(1)	(2)	(3)	(4)	(5)	(6)
Kabupaten/Regency					
Fakfak	18,22	17,72	18,51	18,13	17,84
Kaimana	9,63	9,52	10,31	10,11	9,90
Teluk Wondama	10,48	10,22	10,74	10,44	10,24
Teluk Bintuni	19,59	19,22	20,07	20,45	19,82
Manokwari	36,66	35,92	35,63	34,96	33,35
Sorong Selatan	8,60	8,71	9,16	9,33	– ¹
Sorong	25,30	24,89	25,93	26,34	– ¹
Raja Ampat	8,29	8,32	8,69	8,69	– ¹
Tambrau	4,67	4,59	5,31	5,20	– ¹
Maybrat	13,11	12,80	13,48	13,66	– ¹
Manokwari Selatan	7,21	7,09	7,65	7,68	7,69
Pegunungan Arfak	10,74	10,68	11,85	11,87	11,71
Kota/Municipality					
Kota Sorong	39,02	38,91	41,75	41,93	– ¹
Papua Barat	211,50	208,58	219,07	218,78	214,98²

Catatan/Note: ¹ Terhitung 2023, merupakan bagian dari Provinsi Papua Barat Daya/Since2023, The data is included in Papua Barat Daya Province

² Data termasuk Provinsi Papua Barat Daya/The data include Papua Barat Daya Province

Sumber/Source: Badan Pusat Statistik, Survei Sosial Ekonomi Nasional/BPS–Statistics Indonesia, National Socioeconomic Survey

Tabel
Table 13.4**Indeks Pembangunan Manusia¹ Menurut Kabupaten/Kota
di Provinsi Papua Barat, 2020–2023**
*Human Development Index by Regency/Municipality in
Papua Barat Province, 2020–2023*

Kabupaten/Kota Regency/Municipality	2020	2021	2022	2023
(1)	(2)	(3)	(4)	(5)
Kabupaten/Regency				
Fakfak	69,53	69,69	70,26	70,85
Kaimana	66,61	66,92	67,72	68,31
Teluk Wondama	62,36	62,48	63,02	63,84
Teluk Bintuni	67,59	67,67	68,29	69,01
Manokwari	73,36	73,36	73,92	74,52
Sorong Selatan	62,49	62,52	63,13	– ²
Sorong	67,17	67,19	68,10	– ²
Raja Ampat	64,67	64,69	65,41	– ²
Tambrau	55,46	55,71	56,62	– ²
Maybrat	59,52	59,70	60,49	– ²
Manokwari Selatan	59,84	59,85	60,68	61,55
Pegunungan Arfak	56,33	56,13	57,01	57,82
Kota/Municipality				
Kota Sorong	79,00	79,01	79,47	– ²
Papua Barat	65,94	66,11	66,72	67,47³

Catatan/Note: ¹ Menggunakan Umur Harapan Hidup hasil Long Form Sensus Penduduk 2020 (LF–SP2020)/Using Life Expectancy result of Long Form Population Census 2020 (LF–SP2020)

² Terhitung 2023, merupakan bagian dari Provinsi Papua Barat Daya/Since 2023, The data is included in Papua Barat Daya Province

³ Data termasuk Provinsi Papua Barat Daya/The data include Papua Barat Daya Province

Sumber/Source: Badan Pusat Statistik, Seri Berita Resmi Statistik Indeks Pembangunan Manusia/BPS–Statistics Indonesia, Series of Press Releases of Human Development Index

DAFTAR PUSTAKA
REFERENCES

- Kuntaro, M.Ninik. 2007. *Cermat dalam Berbahasa dan Teliti dalam Berpikir*. Jakarta: Mitra Wacana Media.
- Abdullah T. & A. Rauf. 2011. *Karakteristik Populasi dan Serangan Penggerek Jagung Asia, Ostrinia furnacalis (Lepidoptera: Pyralidae), dan Hubungannya dengan Kehilangan Hasil*. Jurnal Fitomedika 7(3): 175–181.

<https://tambrauwkab.bps.go.id>

ST 2023

**SENSUS PERTANIAN
CENSUS OF AGRICULTURE**

BerAKHLAK
Berorientasi Pelayanan Akuntabel Kompeten
Harmonis Loyal Adipati Kolaborasi

**# bangga
melayani
bangsa**

DATA

MENCERDASKAN BANGSA

Enlighten The Nation

<http://www.molauwkrab.bps.go.id>



BADAN PUSAT STATISTIK

XXXXX

BPS-STATISTICS XXXXX

Jl. ...

Telp.: ... Fax.: ...

Homepage: <http://...bps.go.id>, E-mail: ...@bps.go.id



9 772302 106001