



No Katalog : 1102001.9401050

DISTRIK MUTING DALAM ANGKA

MUTING SUBDISTRICT IN FIGURES

2014



Badan Pusat Statistik Kabupaten Merauke



No Katalog : 1102001.9401050

DISTRIK MUTING DALAM ANGKA

MUTING SUBDISTRICT IN FIGURES

2014



Badan Pusat Statistik Kabupaten Merauke

DISTRIK MUTING DALAM ANGKA

Muting District in Figures

2014

<https://meraukekabps.go.id>

DISTRIK MUTING DALAM ANGKA
Muting District in Figures
TAHUN 2014

ISSN :

Nomor Katalog/ *Catalog Number* : 1102001.9401050

Ukuran Buku/ *Book Size* : 16,5 X 21,5 CM

Jumlah Halaman/ *Total Page* : x + 70

Naskah/ *Editor* :

Badan Pusat Statistik Kabupaten Merauke
BPS-Statistic of Merauke Regency

Gambar Kulit / *Art Designer*

Badan Pusat Statistik Kabupaten Merauke
BPS-Statistic of Merauke Regency

Diterbitkan Oleh / *Published by*

Badan Pusat Statistik Kabupaten Merauke
BPS-Statistic of Merauke Regency

Dicetak Oleh / *Printed by* :

Badan Pusat Statistik Kabupaten Merauke
BPS-Statistic of Merauke Regency

Boleh dikutip dengan menyebutkan sumbernya

May be cited with reference to the source



KATA PENGANTAR

Buku "Distrik Muting Dalam Angka Tahun 2014" merupakan publikasi perdana yang di buat oleh Badan Pusat Statistik Kabupaten Merauke.

Data yang dimuat dalam publikasi ini merupakan data sekunder yang dikumpulkan pada instansi terkait di Distrik Muting dengan kondisi pada tahun 2013, disamping itu juga ada data-data yang dikumpulkan oleh Badan Pusat Statistik Kabupaten Merauke.

Disamping menyajikan data dalam bentuk table dan grafik, disajikan pula dalam bentuk analisis sederhana guna mempermudah pengguna data dalam memahami data dimaksud.

Kami menyadari sepenuhnya, dalam penerbitan publikasi ini masih jauh dari sempurna. Untuk itu saran dan kritik dari semua pihak sangat kami harapkan guna penyempurnaan publikasi berikutnya.

Akhirnya kepada semua pihak yang telah berpartisipasi hingga terbitnya publikasi ini disampaikan terimakasih.

Merauke, Desember 2014

Penyusun,

DEDI IRAMA

NIP. 19810723 200502 1 001

**DAFTAR ISI/
Content**

Kata Pengantar	i
Daftar Isi	iii
Daftar Tabel	iv
Daftar Gambar	ix
BAB I KEADAAN GEOGRAFI DAN IKLIM	1
BAB II PEMERINTAHAN	8
BAB III PENDUDUK DAN KETENAGAKERJAAN	17
BAB IV SOSIAL	27
BAB V PERTANIAN	45
BAB VI LISTRIK DAN AIR BERSIH	57
BAB VII PERDAGANGAN DAN HARGA	63

DAFTAR TABEL

Tabel		Halaman
1.1	Letak Geografis Distrik Muting,2013	4
1.2	Luas Dan Presentase Wilayah Menurut Kampung Di Distrik Muting,2013	5
1.3	Jarak Dari Pusat Kampung Ke Ibu Kota Distrik di Distrik Muting,2013	6
2.1	Nama Kampung dan Status Pemerintahan Menurut Kampung Di Distrik Muting,2013	13
2.2	Jumlah Rukun Tetangga (RT) dan Rukun Warga (RW) Menurut Kampung di Distrik Muting,2013	12
2.3	Jumlah Perangkat Kampung Menurut Kampung di Distrik Muting,2013	13
2.4	Banyaknya Pegawai Kantor Distrik Menurut Jabatan Di Distrik Muting,2013	14
2.5	Banyaknya Pegawai Kantor Distrik Menurut Golongan Di Distrik Muting,2013	15
3.1	Luas Wilayah dan Kepadatan Penduduk Menurut Kampung di Distrik Muting,2013	21
3.2	Jumlah Penduduk dan Rumah Tangga Menurut Kampung di Distrik Muting,2013	22
3.3	Jumlah Penduduk Menurut Jenis Kelamin dan Kampung di Distrik Muting,2013	23
3.5	Jumlah Penduduk Menurut Jenis Kelamin dan Kelompok Umur di Distrik Muting,2013	24
3.6	Jumlah Rumah Tangga Menurut Kampung di Distrik Muting,2013	25

4.1	Banyaknya Sekolah Dirinci Menurut Tingkatan, Jenis TK dan SD Kampung di Distrik Muting,2013	32
4.2	Banyaknya Sekolah, Menurut Tingkat Dan Jenis SMP dan SMA di di Distrik Muting,2013	33
4.3	Banyaknya Fasilitas Guru, Murid Menurut Jenis dan Tingkat Sekolah Taman Kanak- Kanak Tahun Ajaran 2013	34
4.4	Banyaknya Fasilitas Sekolah, Guru dan Murid Sekolah Dasar di Distrik Muting,2013	35
4.5	Banyaknya Fasilitas Sekolah, Guru dan Murid Sekolah Menengah Pertama di Distrik Muting,2013	36
4.6	Banyaknya Murid Sekolah Menengah atas Menurut Sekolah di Distrik Muting,2013	37
4.7	Banyaknya Puskesmas, Puskesmas Pembantu dan Posyandu Menurut Kampung di Distrik Muting, 2013	38
4.8	Jumlah Sarana Kesehatan Menurut Kampung di Distrik Muting,2013	39
4.9	Jumlah Tenaga Kesehatan Menurut Kampung di Distrik Muting,2013	40
4.10	Jumlah Puskesmas Keliling Menurut Sarana dan Kampung di Distrik Muting,2013	41
4.11	Jumlah Penderita Dirinci Menurut Jenis Penyakit Di Distrik Muting,2013	42
4.12	Banyaknya Tempat Peribadatan menurut Agama dan Kampung di Distrik Muting,2013	43
5.1	Luas Lahan Pertanian Menurut Penggunaan dan Kampung Di Distrik Muting 2013	49
5.2	Luas Panen, Produksi, dan Produktivitas Padi di Distrik Muting 2013	50
5.3	Luas Panen Buah-buahan dan Produksi Buah-buahan Menurut Jenis Buah Di Distrik Muting Tahun 2013	51
5.4	Luas Lahan dan Produksi Tanaman perkebunan Menurut Jenis Tanaman di distrik Murting 2013	53

5.3	Banyaknya Populasi Ternak dan Produksi Ternak Menurut Jenis Ternak di Distrik Muting 2013	54
5.4	Banyaknya Nelayan dan Rumah Tangga Perikanan Di Distrik Muting 2013	55
6.1	Jumlah Konsumen, KVA Terpasang, Mesin dan Beba Puncak Di Distrik Muting 2013	60
6.2	Banyaknya Pengguna Listrik Menurut Kampung Di Distrik Muting 2013	61
6.3	Jumlah Pelanggan Listrik Di Distrik Muting 2013	62

DAFTAR GAMBAR

Gambar		Halaman
1.1	Persentase Wilayah Distrik Muting Menurut Kampung, Distrik Muting,2013	2
1.2	Jarak Dari Pusat Kampung Ke Kantor Distrik Di Distrik Muting,2013	3
2.1	Jumlah RT dan RW Menurut Kampung di Distrik Muting,2013	9
2.2	Jumlah Pegawai Kantor Distrik Menurut Golongan Di Distrik Muting,2013	10
3.1	Distribusi Penduduk Menurut Kampung di Distrik Muting,2013	18
3.2	Jumlah Penduduk Menurut Jenis Kelamin di Distrik Muting,2013	19
3.3	Jumlah Penduduk Menurut Jenis Kelamin dan Kelompok Umur Di Distrik Muting,2013	20
4.1	Banyaknya Sekolah Menurut Tingkatan di Distrik Muting,2013	29
4.2	Banyaknya Puskesmas dan Posyandu di Distrik Muting, 2013	30
4.3	Banyaknya Penderita Dirinci Menurut Jenis Penyakit Di Distrik Muting, 2013	31
5.1	Luas Lahan Pertanian Menurut Penggunaan dan Kampung Di Distrik Muting,2013	46

5.2	Jumlah Populasi dan Produksi Daging Ternak di Distrik Muting,2013	47
5.3	Jumlah Produksi Telur di Distrik Muting,2013	48
6.1	Banyaknya Pengguna Listrik Menurut Kampung Di Distrik Muting,2013	58
6.2	Jumlah Pelanggan dan Pegguna Listrik Di Distrik Muting 2008-2013	59
7.1	Rata-Rata Harga Eceran Bahan Poko di Didtrik Muting 2013	64
7.2	Rata-Rata Harga Eceran Bahan Poko di Didtrik Muting 2013	65
7.3	Rata-Rata Harga Eceran Bahan Poko di Didtrik Muting 2013	66
7.4	Jumlah sarana Perdagangan KIOS di Tiap kampung Distrik Muting 2013	67

Geografi / Geograpichal

1

MUTING
Subdistrict
in Figures

BAB 1

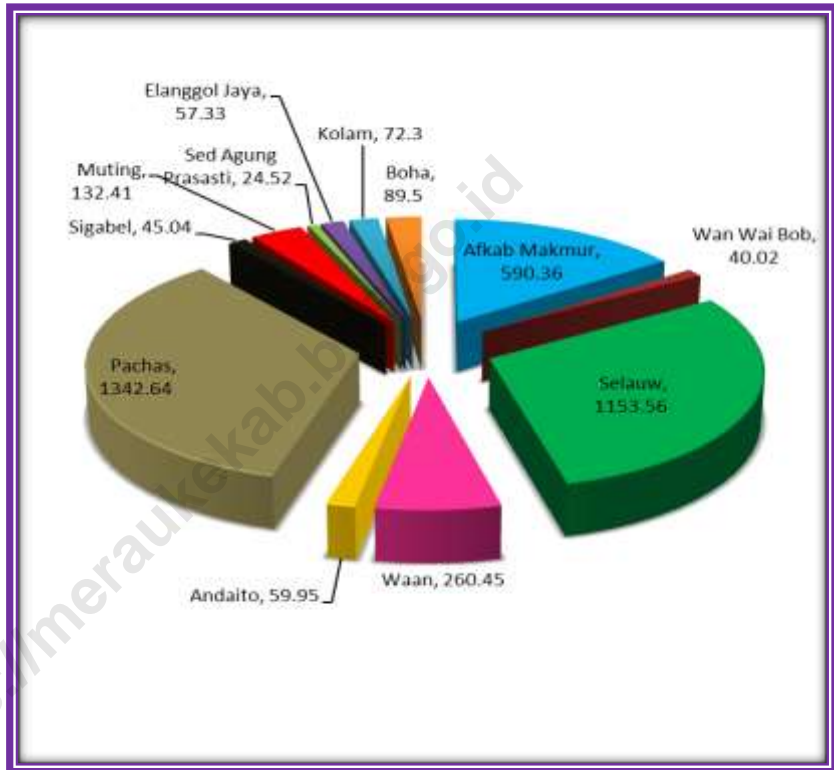
KEADAAN GEOGRAFIS

Distrik Muting termasuk wilayah geografis Kabupaten Merauke, yang merupakan bagian dari wilayah bagian selatan propinsi Papua. Distrik Muting memiliki luas 3.706,32 km² terbagi menjadi 12 kampung yaitu Afkab Makmur, Wan Wai Bob, Selaw, Waan, Andaito, Pachas, Sigabel, Muting, Sed Agung Prasasti, Elanggol Jaya, Kolam dan Boha.

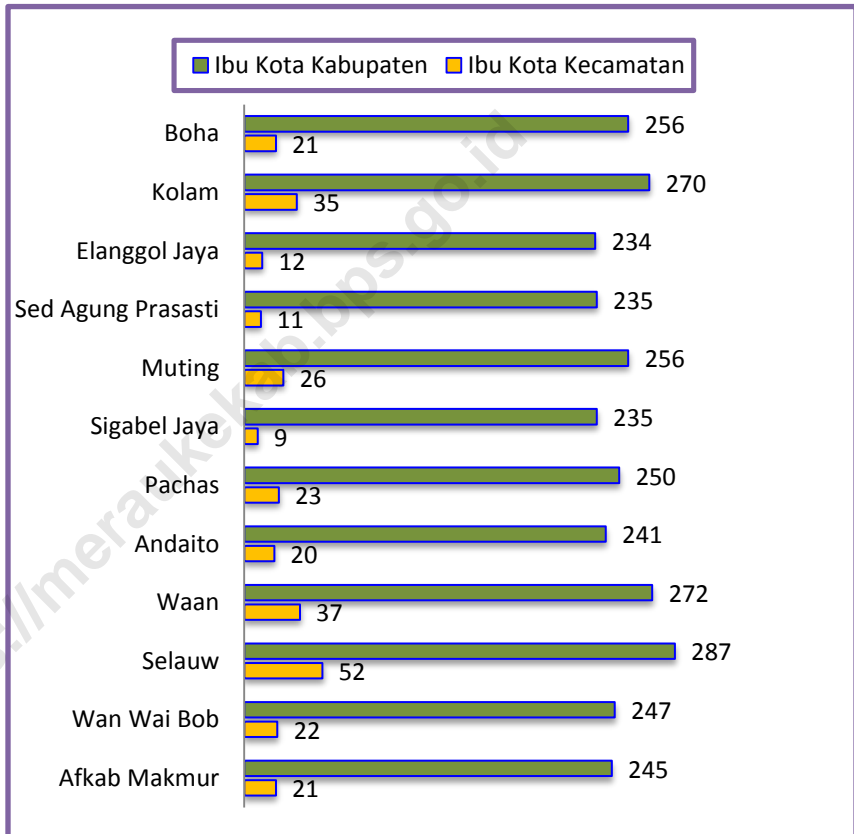
Kampung Paschas memiliki wilayah terluas yaitu 1.342,64 km², sedangkan luas wilayah paling kecil 24,52 km² adalah Kampung Sed Agung Prasasti.

Sementara itu jarak tempuh dari tiap kampung ke kantor distrik memiliki jarak yang berbeda – beda dimana jarak tempuh paling jauh adalah Kampung Selaw yaitu 52 km sedangkan yang paling dekat adalah Kampung Sigabel Jaya yaitu 9 km.

Gambar 1.1
Luas Wilayah Menurut Kampung di Distrik Muting
Tahun 2013



Gambar 1.2
Jarak Tempuh Ke Ibu Kota Distrik dan Ibu Kota Kabupaten
Dirinci Menurut Kampung Di Distrik Muting
Tahun 2013



Tabel 1.1
Letak Georafis Distrik Muting
Tahun 2013

A. Letak Geografis

Distrik Muting : 7^o.270' – 7^o.482' Lintang Selatan
140^o.313' – 140^o.737' Bujur Timur

B. Batas Wilayah Distrik Muting

Sebelah Selatan :Distrik Jagebob dan Distrik Animha
Sebelah Barat : Distrik Ulilin dan Distrik Elikobel
Sebelah Utara : Distrik Ulilin
Sebelah Timur : Distrik Kaptel

Sumber : BPS Kabupaten Merauke

Tabel 1.2
Luas Wilayah Distrik Muting
Tahun 2013

Kampung	Luas Wilayah (km ²)
(1)	(2)
1. Afkab Makmur	590,36
2. Wan Wai Bob	40,02
3. Selauw	1153,56
4. Waan	260,45
5. Andaito	59,95
6. Pachas	1342,64
7. Sigabel	45,04
8. Muting	132,41
9. Sed Agung Prasasti	24,52
10. Elanggol Jaya	57,33
11. Kolam	72,30
12. Boha	89,50
Jumlah 2013	3868,08

Sumber : BPS Kabupaten Merauke

Tabel 1.3
Jarak Tempuh Dari Kampung Ke Ibu Kota Distrik
dan Ibu Kota Kabupaten Distrik Muting
Tahun 2013

Kampung	Jarak Tempuh (Km)	
	Ibu Kota Kecamatan	Ibu Kota Kabupaten
(1)	(2)	(3)
1. Afkab Makmur	21	245
2. Wan Wai Bob	22	247
3. Selauw	52	287
4. Waan	37	272
5. Andaito	20	241
6. Pachas	23	250
7. Sigabel Jaya	9	235
8. Muting	26	256
9. Sed Agung Prasasti	11	235
10. Elanggol Jaya	12	234
11. Kolam	35	270
12. Boha	21	256

Sumber : BPS Kabupaten Merauke

Pemerintahan / Government

2

MUTING
*Subdistrict
in Figures*

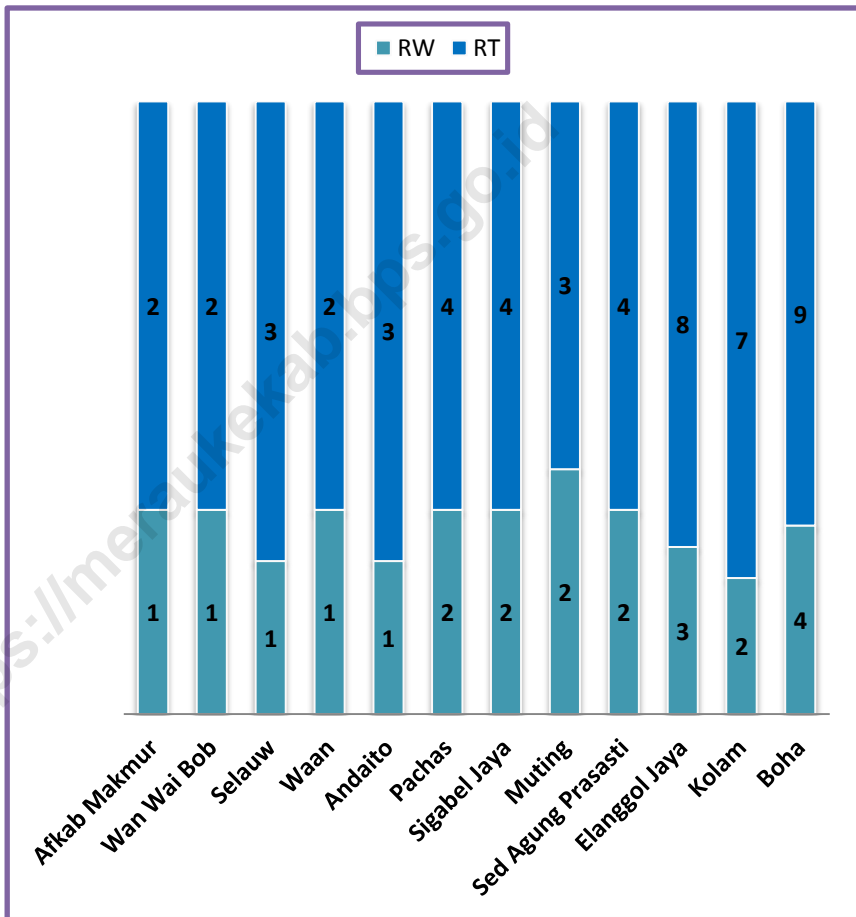
BAB 2 PEMERINTAHAN

Distrik Muting merupakan salah satu distrik dari Kabupaten Merauke, dimana pemerintahannya dipimpin oleh seorang Kepala Distrik dengan staf yang membantu. Berdasarkan struktur organisasi terdapat kelompok jabatan fungsional, sekretariat dan beberapa seksi, terdapat juga 12 kepala kampung dan sekretaris kampung yang menjadi bagian dari Distrik Muting.

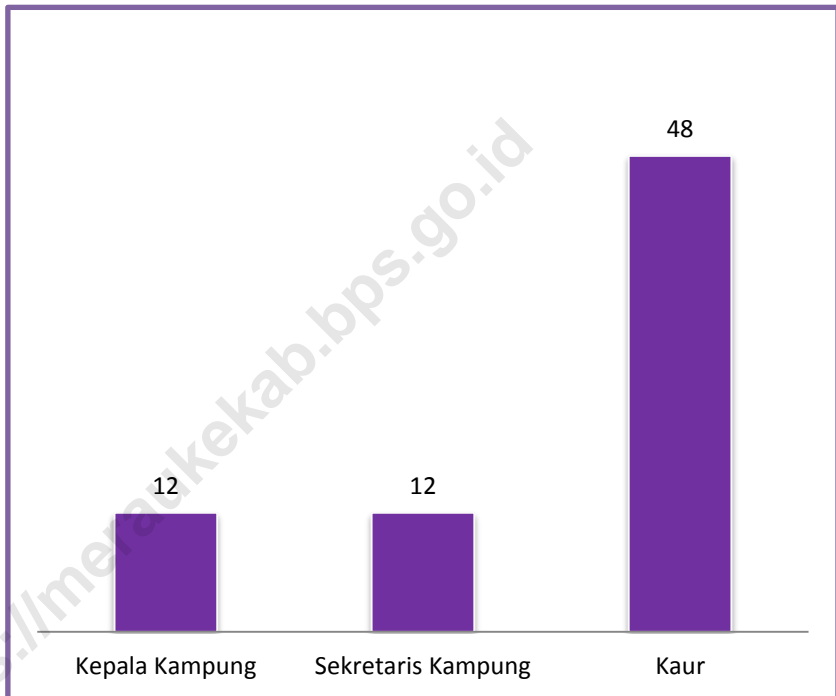
Distrik Muting pada tahun 2013 mempunyai jumlah pegawai sebanyak 18 orang, apabila jumlah pegawai dirinci menurut golongan, yang termasuk golongan I Sebanyak 8 Orang, Golongan II sebanyak 10 orang, golongan III sebanyak 8 orang. Dan Golongan IV berjumlah 1

Pada tahun 2013 Distrik Muting mempunyai 12 kampung dengan 22 RW dan 52 RT. Dari seluruh kampung tersebut ada dua kampung yang memiliki jumlah RT dan RW terbanyak yaitu kampung Sed Agung Prasasti yaitu 4 RW dan 10 RT kemudian Kampung Enggol Jaya dengan jumlah 3 RW dan 8 RT.

Gambar 2.1
Jumlah RW dan RT Dirinci Menurut Kampung
Di Distrik Muting
Tahun 2013



Gambar 2.2
Jumlah Perangkat Kampung Menurut Kampung
Di Distrik Muting
Tahun 2013



Tabel 2.1
Nama Kampung dan Status Pemerintahan
Menurut Kampung Distrik Muting
Tahun 2013

Kampung	Status Pemerintahan
(1)	(2)
1. Waan	Kampung
2. Selauw	Kampung
3. Kolam	Kampung
4. Boha	Kampung
5. Pachas	Kampung
6. Muting	Kampung
7. Man Wai Bob	Kampung
8. Afkab Makmur	Kampung
9. Andaito	Kampung
10. Elanggol Jaya	Kampung
11. Sigabel	Kampung
12. Seed Agung Prasasti	Kampung
Jumlah	2013
	12 Kampung

Sumber : Kantor Distrik Muting

Tabel 2.2
Jumlah RW dan RT Menurut Kampung di Distrik Muting
Tahun 2013

Kampung	RW	RT
(1)	(2)	(3)
1. Waan	1	2
2. Selauw	1	2
3. Kolam	1	3
4. Boha	1	2
5. Pachas	1	3
6. Muting	2	4
7. Man Wai Bob	2	4
8. Afkab Makmur	2	3
9. Andaito	2	4
10. Elanggol Jaya	3	8
11. Sigabel	2	7
12. Seed Agung Prasasti	4	10
Jumlah 2013	22	52

Sumber : BPS Kabupaten Merauke

Tabel 2.3
Jumlah Perangkat Kampung Menurut Kampung
Di Distrik Muting
Tahun 2013

Kampung	Perangkat Kampung			Jumlah
	Kades	Sekdes	Kaur	
(1)	(2)	(3)	(4)	(5)
1. Waan	1	1	4	6
2. Selauw	1	1	4	6
3. Kolam	1	1	4	6
4. Boha	1	1	4	6
5. Pachas	1	1	4	6
6. Muting	1	1	4	6
7. Man Wai Bob	1	1	4	6
8. Afkab Makmur	1	1	4	6
9. Andaito	1	1	4	6
10. Elanggol Jaya	1	1	4	6
11. Sigabel	1	1	4	6
12. Seed Agung Prasasti	1	1	4	6
Jumlah 2013	12	12	48	72

Sumber : Kantor Distrik Muting

Tabel 2.4
Jumlah Pegawai Kantor Distrik Menurut Jabatan
Di Distrik Muting
Tahun 2013

Jabatan	Jumlah
(1)	(4)
Kepala Distrik	1
Sekretaris Distrik	1
Staf	16
Kepala Kampung	12
Honor	-
Jumlah 2013	30

Sumber : BPS Kabupaten Merauke

Tabel 2.5
Jumlah Pegawai Kantor Distrik Menurut Golongan Ruang Gaji
Di Distrik Muting
Tahun 2013

Golongan Ruang Gaji		Jumlah
(1)		(4)
I		8
II		11
III		8
IV		1
Honor		-
Jumlah	2013	28

Sumber : BPS Kabupaten Merauke

Penduduk / Population

3

MUTING
Subdistrict
in Figures

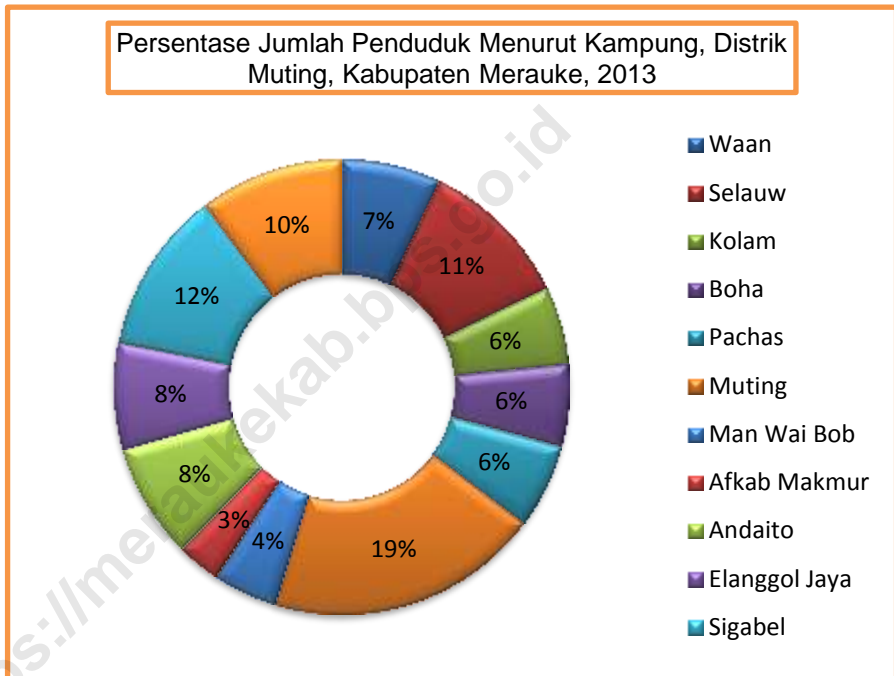
BAB 3

KEPENDUDUKAN

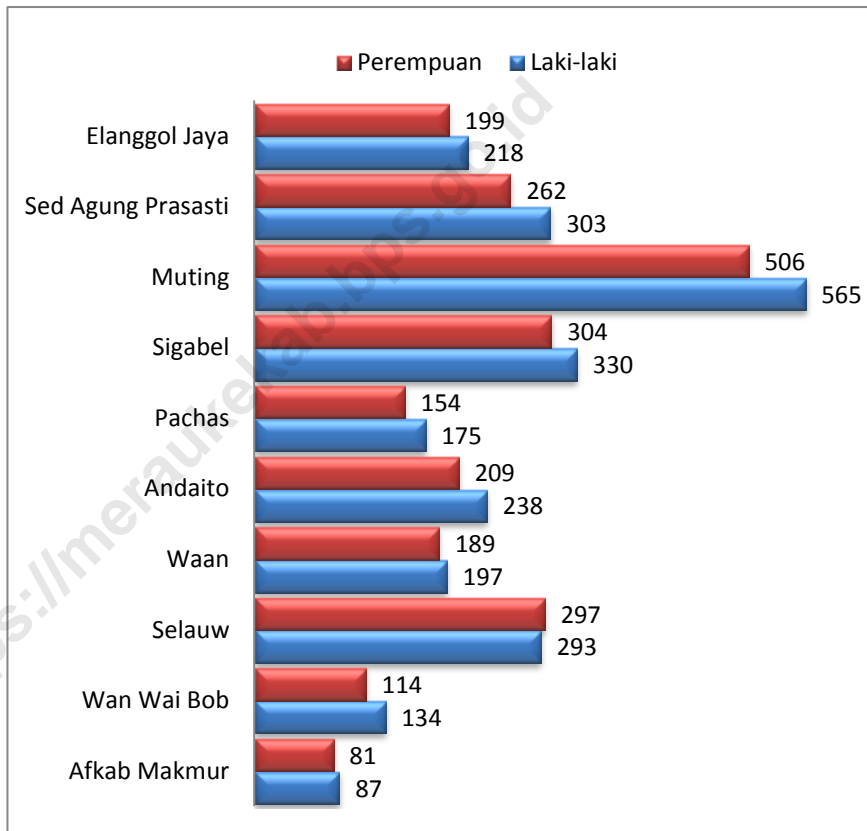
Jumlah Penduduk Distrik Muting pada tahun 2013 berdasarkan proyeksi penduduk BPS Kabupaten Merauke tercatat sebanyak 5.384 jiwa. Penduduk laki laki sebanyak 2.814 jiwa atau sebesar 52,28 persen, sedangkan penduduk perempuan berjumlah 2.570 jiwa atau 47,73 persen, dari seluruh penduduk di wilayah Distrik Muting, Kampung Muting merupakan penduduk terbanyak yaitu sebesar 1.051 jiwa, ini dikarenakan Kampung Muting merupakan ibukota distrik dan penduduk paling sedikit dengan 165 jiwa adalah Kampung Afkab Makmur.

Dengan luas wilayah sebesar 3.706,32 km² berarti kepadatan penduduknya mencapai 0,71 penduduk/km², yang artinya setiap 1 km² rata rata hanya dihuni oleh 1 sampai 2 Rumah Tangga. Dengan jumlah rumah tangga di Distrik Muting sebesar 1.366 rumah tangga dengan Rasio Penduduk Perrumah Tangga memiliki nilai Rasio 4,00 berarti satu rumah tangga Rata-Rata dihuni 4 Sampai 5 anggota rumah tangga.

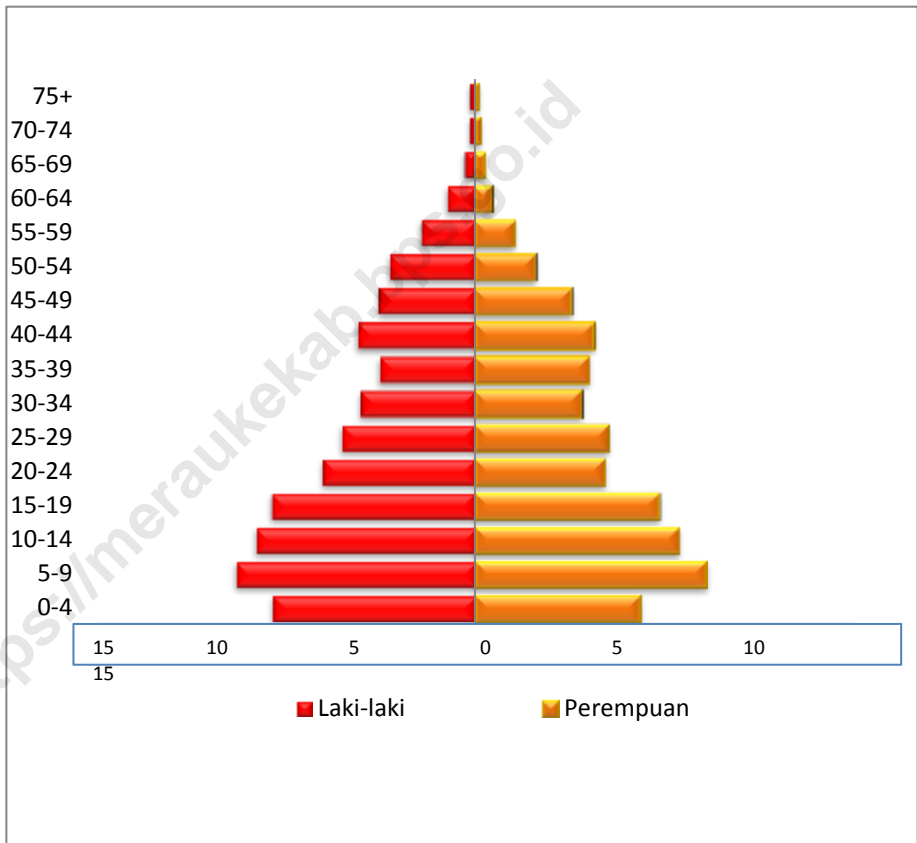
Gambar 3.1
Distribusi Penduduk Menurut Kampung
di Distrik Muting
2013



Gambar 3.2
Jumlah Penduduk Menurut Jenis Kelamin
Di Distrik Muting
2013



Gambar 3.3
Jumlah Penduduk Menurut Jenis Kelamin dan Kelompok Umur
di Distrik Muting
2013



Tabel 3.1
Luas Wilayah dan Kepadatan Penduduk Menurut Kampung
di Distrik Muting
2013

	Kampung	Luas Wilayah (km ²)	Penduduk	Kepadatan Penduduk
	(1)	(2)	(3)	(4)
1	Waan	260,45	380	0.69
2	Selauw	1153,56	580	1.99
3	Kolam	72,30	300	0.24
4	Boha	89,50	315	0.28
5	Pachas	1342,64	323	4.16
6	Muting	132,41	1.051	0.13
7	Man Wai Bob	40,02	244	0.16
8	Afkab Makmur	590,36	165	3.58
9	Andaito	59,95	439	0.13
10	Elanggol Jaya	57,33	410	0.14
11	Sigabel	45,04	622	0.07
12	Seed Agung	24,52	555	0.04
	Jumlah	3868,08	5.384	0.71

Sumber : BPS Kabupaten Merauke

Tabel 3.2
Jumlah Penduduk, Rumah Tanggadan Rasio Penduduk Perrumah tangga
Menurut Kampung di Distrik Muting
2013

	Kampung	Penduduk	Rumah Tangga	Rasio Penduduk per Rumah Tangga
	(1)	(2)	(3)	(4)
1	Waan	380	80	4.75
2	Selauw	580	128	4.53
3	Kolam	300	68	4.62
4	Boha	315	65	4.85
5	Pachas	323	82	3.93
6	Muting	1.051	270	3.89
7	Man Wai Bob	244	66	3.70
8	Afkab Makmur	165	38	4.34
9	Andaito	439	115	0.34
10	Elanggol Jaya	410	109	3.76
11	Sigabel	622	187	3.33
12	Seed Agung	555	138	4.02
	Jumlah	5.384	1.346	4.00

Sumber : BPS Kabupaten Merauke

Tabel 3.3
Jumlah Penduduk Menurut Jenis Kelamin dan Kampung
di Distrik Muting
2013

	Nama Kampung	LakiLaki	Perempuan	Jumlah
	(1)	(2)	(3)	(4)
1	Waan	194	186	380
2	Selauw	288	292	580
3	Kolam	160	140	300
4	Boha	158	157	315
5	Pachas	172	151	323
6	Muting	555	496	1.051
7	Man Wai Bob	132	112	244
8	Afkab Makmur	86	79	165
9	Andaito	234	205	439
10	Elanggol Jaya	214	196	410
11	Sigabel	324	298	622
12	Seed Agung	297	258	555
	Jumlah	2.814	2.570	5.384

Sumber : BPS Kabupaten Merauke

Tabel 3.4
Jumlah Penduduk Menurut Jenis Kelamin dan Kelompok Umur
di Distrik Muting
2013

Kampung	Lakilaki	Perempuan	Jumlah
(1)	(2)	(3)	(4)
0 4	322	262	584
5 9	380	367	747
10 14	348	323	671
15 19	324	292	616
20 24	243	206	449
25 29	213	211	424
30 34	183	169	352
35 39	153	181	334
40 44	188	189	377
45 49	154	153	307
50 54	137	96	233
55 59	87	63	150
60 64	46	27	73
65 69	18	16	34
70 74	9	9	18
75 +	9	6	15
Jumlah	2.814	2.570	5.384

Sumber : BPS Kabupaten Merauke

Tabel 3.5
Jumlah Rumah Tangga Menurut Kampung
di Distrik Muting
2013

	Kampung	Rumah Tangga
	(1)	(2)
1	Waan	80
2	Selauw	128
3	Kolam	68
4	Boha	65
5	Pachas	82
6	Muting	270
7	Man Wai Bob	66
8	Afkab Makmur	38
9	Andaito	115
10	Elanggol Jaya	109
11	Sigabel	187
12	Seed Agung	138
	Jumlah	1.346

Sumber: BPS Kabupaten Merauke

Sosial / Social

4

**MUTING
Subdistrict
in Figures**

BAB 4

S O S I A L

Penyediaan sarana fisik pendidikan berupa tenaga guru, jumlah sekolah, dan fasilitas sekolah yang memadai merupakan hal yang penting yang harus dilakukan dalam rangka peningkatan partisipasi penduduk usia sekolah terhadap pendidikan.

Pada tahun 2013, jumlah sekolah di Distrik Muting sebanyak 19 unit, dimana jumlah Taman Kanak-kanak (TK) sebanyak 4 unit, Sekolah Dasar sebanyak 12 unit, jumlah Sekolah lanjutan Pertama (SLTP) sebanyak 2 unit dan terdapat 1 unit Sekolah Menengah Atas (SMA).

Dimana jumlah murid Taman Kanak-kanak sebanyak 141 orang murid, jumlah murid Sekolah Dasar di Distrik Muting sebanyak 1.079 orang murid, jumlah murid Sekolah Lanjutan Tingkat Pertama di Distrik Muting sebanyak 354 murid, dan jumlah murid Sekolah Menengah Atas sebanyak 247 orang murid. Jumlah guru di Distrik Muting sebanyak 90 guru, yang terdiri dari guru tetap, guru tidak tetap, guru bantu pusat, dan guru bantu daerah. Dimana guru TK berjumlah 1 guru, guru SD berjumlah 55 guru, guru SMP berjumlah 20 orang dan guru SMA berjumlah 14 orang.

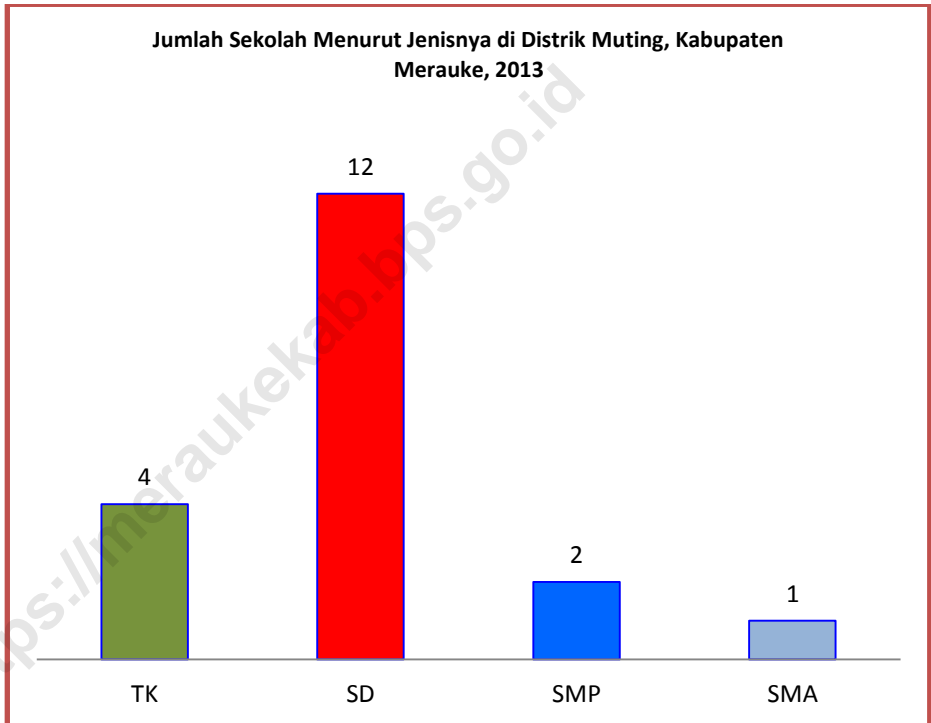
Pembangunan bidang kesehatan yang terus ditingkatkan merupakan salah satu usaha untuk mencapai derajat kesehatan yang optimal bagi masyarakat.

Pada tahun 2013 jumlah puskesmas pada Distrik Muting sebanyak 1 unit yang berada di Kampung Muting, jumlah puskesmas pembantu sebanyak 11 unit, jumlah posyandu sebanyak 12 unit. Puskesmas Muting kini memiliki 3 orang dokter yaitu dokter umum. Jumlah tenaga paramedis pada tahun 2013 sebanyak 31 orang, dimana jumlah perawat sebanyak 21 orang, bidan 9 orang dan Ahli Gizi sebanyak 1 orang. Selain itu ada juga kader posyandu yang tersebar di Distrik Muting sebanyak 24 orang kader posyandu.

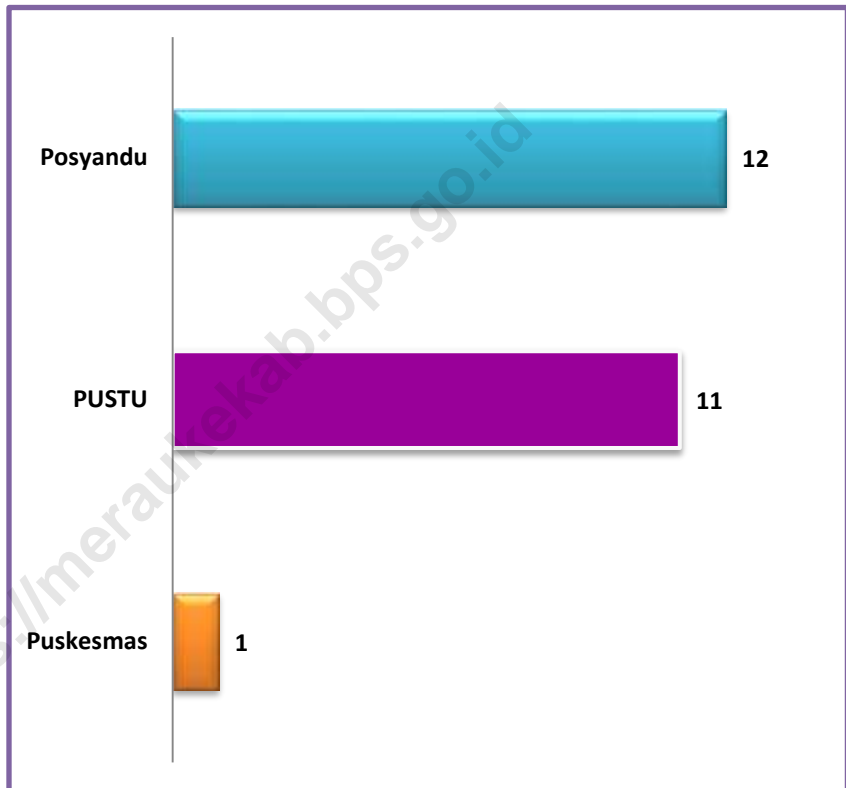
Pada tahun 2013 jumlah penderita penyakit di Distrik Muting yang paling banyak dilaporkan pada Dinas Kesehatan Kabupaten Merauke adalah penyakit saluran pernapasan dimana terdapat 1.257 penderita.

Distrik Muting memiliki 29 unit tempat peribadatan yang dapat dipergunakan penduduk setempat. Dimana terdapat gereja katolik sebanyak 11 unit, gereja protestan 10 unit dan masjid sebanyak 8 unit.

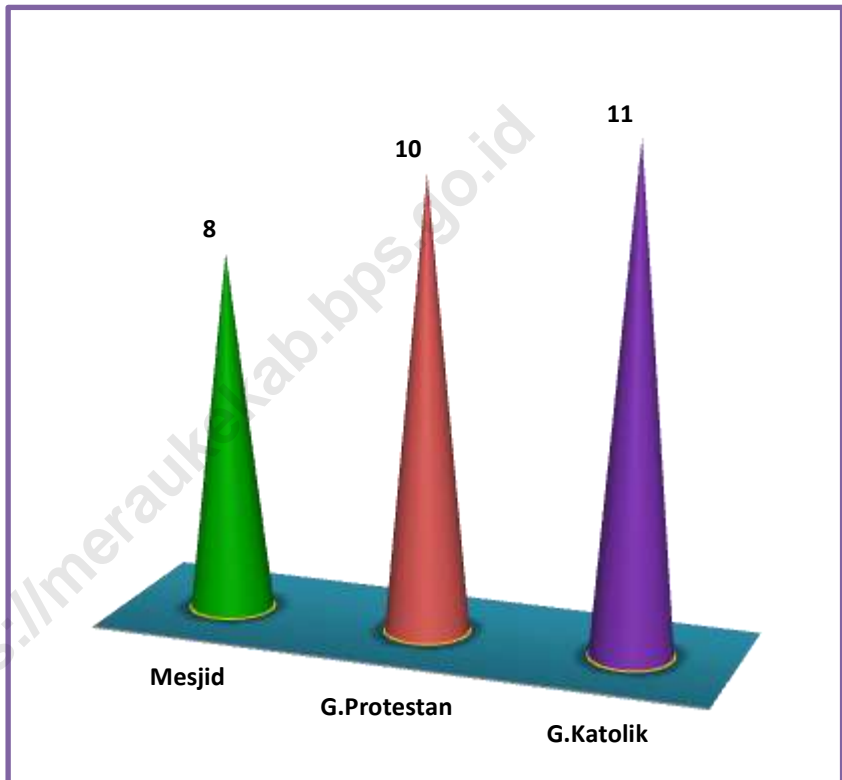
Gambar 4.1
Banyaknya Sekolah Menurut Jenisnya di Distrik Muting
2013



Gambar 4.2
Banyaknya Puskesmas dan Posyandu di Distrik Muting
2013



Gambar 4.3
Banyaknya Tempat Ibadah Dirinci Menurut Agama
Di Distrik Muting
Tahun 2013



Tabel 4.1
Banyaknya Sekolah Dirinci Menurut Tingkatan,
Jenis TK dan SD Kampung di Distrik Muting
2013

	Kampung	TK		SD	
		Negeri	Swasta	Negeri	Swasta
		(1)	(2)	(3)	(4)
1	Waan	-	-	-	1
2	Selauw	-	-	-	1
3	Kolam	-	-	-	1
4	Boha	-	-	-	1
5	Pachas	-	-	-	1
6	Muting	-	3	-	1
7	Man Wai Bob	-	-	1	-
8	Afkab Makmur	-	-	1	-
9	Andaito	-	-	1	-
10	Elanggol Jaya	-	1	1	-
11	Sigabel	-	-	1	-
12	Seed Agung	-	-	1	-
Jumlah/Total		-	4	6	6

Sumber : Dinas Pendidikan Kabupaten Merauke

Tabel 4.2
Banyaknya Sekolah Dirinci Menurut Tingkatan,
Jenis SMP dan SMA di Distrik Muting
2013

Kampung <i>Villages</i>	SMP <i>Kindergarten</i>		SMA <i>High School</i>	
	Negeri <i>State</i>	Swasta <i>Private</i>	Negeri <i>State</i>	Swasta <i>Private</i>
(1)	(2)	(3)	(4)	(5)
1 Waan	-	-	-	-
2 Selauw	-	-	-	-
3 Kolam	-	-	-	-
4 Boha	-	-	-	-
5 Pachas	-	-	-	-
6 Muting	2	-	1	-
7 Man Wai Bob	-	-	-	-
8 Afkab Makmur	-	-	-	-
9 Andaito	-	-	-	-
10 Elanggol Jaya	-	-	-	-
11 Sigabel	-	-	-	-
12 Seed Agung Prasasti	-	-	-	-
Jumlah/Total	2	-	1	-

Sumber : Dinas Pendidikan Kabupaten Merauke

Tabel 4.3
Banyaknya Fasilitas Sekolah, Guru dan Murid
Taman Kanak – Kanak di Distrik Muting
2013

Taman Kanak-Kanak (TK)	Jumlah Sekolah	Ruang Belajar	Guru	Murid	
(1)	(2)	(3)	(4)	(5)	
Negeri	-	-	-	-	
Swasta	4	8	1	141	
Jumlah	2013	4	8	1	141

Sumber : Dinas Pendidikan Kabupaten Merauke

Tabel 4.4
Banyaknya Fasilitas Sekolah, Guru dan Murid Sekolah Dasar
Menurut Kampung di Distrik Muting
2013

Sekolah Dasar (SD)	Jumlah Sekolah	Ruang Belajar	Guru	Murid	
(1)	(2)	(3)	(4)	(5)	
Negeri	6	36	28	408	
Swasta	6	36	27	671	
Jumlah	2013	12	72	55	1079

Sumber : Dinas Pendidikan Kabupaten Merauke

Tabel 4.5
Banyaknya Fasilitas Sekolah, Guru dan Murid
Sekolah Menengah Pertama Menurut Kampung di Distrik Muting
2013

Sekolah Lanjutan Tingkat Pertama (SLTP)	Jumlah Sekolah	Ruang Belajar	Guru	Murid
(1)	(2)	(3)	(4)	(5)
Negeri	3	16	20	354
Swasta	-	-	-	-
Jumlah 2013	3	16	20	354

Sumber : Dinas Pendidikan Kabupaten Merauke

Tabel 4.6
Jumlah Sekolah, Ruang Belajar, Murid, dan Guru
Sekolah Menengah Atas di Distrik Muting
2013

Sekolah Menengah Atas (SMA)	Jumlah Sekolah	Ruang Belajar	Guru	Murid	
(1)	(2)	(3)	(4)	(5)	
Negeri	1	12	14	247	
Swasta	-	-	-	-	
Jumlah	2013	1	12	14	247

Sumber : Dinas Pendidikan Kabupaten Merauke

Tabel 4.7
Banyaknya Puskesmas, Puskesmas Pembantu
dan Posyandu Menurut Kampung
di Distrik Muting
2013

	Kampung	Puskesmas	Puskesmas Pembantu	Posyandu
	(1)	(2)	(3)	(4)
1	Waan	-	1	1
2	Selauw	-	1	1
3	Kolam	-	1	1
4	Boha	-	1	1
5	Pachas	-	1	1
6	Muting	1	-	1
7	Man Wai Bob	-	1	1
8	Afkab Makmur	-	1	1
9	Andaito	-	1	1
10	Elanggol Jaya	-	1	1
11	Sigabel	-	1	1
12	Seed Agung Prasasti	-	1	1
	Jumlah/Total	1	11	12

Sumber : BPS Kabupaten Merauke

Tabel 4.8
Jumlah Sarana Kesehatan Menurut Kampung
di Distrik Muting
2013

	Kampung	Tempat Praktek Bidan	Posyandu
	(1)	(2)	(3)
1	Waan	-	1
2	Selauw	-	1
3	Kolam	-	1
4	Boha	-	1
5	Pachas	-	1
6	Muting	-	1
7	Man Wai Bob	-	1
8	Afkab Makmur	-	1
9	Andaito	-	1
10	Elanggol Jaya	-	1
11	Sigabel	-	1
12	Seed Agung Prasasti	-	1
	Jumlah/Total	-	12

Sumber : BPS Kabupaten Merauke

Tabel 4.9
Jumlah Tenaga Kesehatan Menurut Kampung
di Distrik Muting
2013

	Kampung	Dokter	Mantri/ Perawat	Bidan	Ahli Gizi
	(1)	(2)	(3)	(4)	(5)
1	Waan	-	1	-	-
2	Selauw	-	1	-	-
3	Kolam	-	-	1	-
4	Boha	-	1	1	-
5	Pachas	-	1	1	-
6	Muting	3	14	1	1
7	Man Wai Bob	-	1	-	-
8	Afkab Makmur	-	1	1	-
9	Andaito	-	-	1	-
10	Elanggol Jaya	-	-	1	-
11	Sigabel	-	1	1	-
12	Seed Agung Prasasti	-	-	1	-
	Jumlah/Total	3	21	9	1

Sumber : BPS Kabupaten Merauke

Tabel 4.10
Jumlah Puskesmas Keliling Menurut Sarana dan
Kampung di Distrik Muting
2013

Kampung	Perahu Cepat	Kendaraan Roda Empat	Kendaraan Roda Dua
	(2)	(3)	(4)
1 Waan	-	-	1
2 Selauw	-	-	1
3 Kolam	-	-	1
4 Boha	-	-	1
5 Pachas	-	-	1
6 Muting	2	1	2
7 Man Wai Bob	-	-	1
8 Afkab Makmur	-	-	1
9 Andaito	-	-	1
10 Elanggol Jaya	-	-	1
11 Sigabel	-	-	1
12 Seed Agung Prasasti	-	-	-
Jumlah/Total	2	1	11

Sumber : BPS Kabupaten Merauke

Tabel 4.11
Jumlah Penderita Dirinci Menurut Jenis Penyakit
Di Distrik Muting
Tahun 2013

Jenis Penyakit	Jumlah
(1)	(2)
1. Malaria	30
2. Infeksi Saluran Pernapasan	1.257
3. Kulit	675
4. Campak	1
5. Penyakit Kelamin	-
6. Diare	675
7. Darah Tinggi	123
Jumlah Penderita	2013

Sumber : BPS Kabupaten Merauke

Tabel 4.12
Banyaknya Tempat Peribadatan menurut Agama
dan Kampung di Distrik Muting
2013

	Kampung	Mesjid	Gereja Protestan	Gereja Katolik
	(1)	(2)	(3)	(4)
1	Waan	-	1	1
2	Selauw	-	-	1
3	Kolam	-	-	1
4	Boha	-	-	1
5	Pachas	-	1	-
6	Muting	1	1	1
7	Man Wai Bob	1	1	1
8	Afkab Makmur	1	1	1
9	Andaito	1	1	1
10	Elanggol Jaya	1	1	1
11	Sigabel	2	2	1
12	Seed Agung Prasasti	1	1	1
	Jumlah/ Total	8	10	11

Sumber : BPS Kabupaten Merauke

Pertanian / Agriculture

5

MUTING
Subdistrict
in Figures

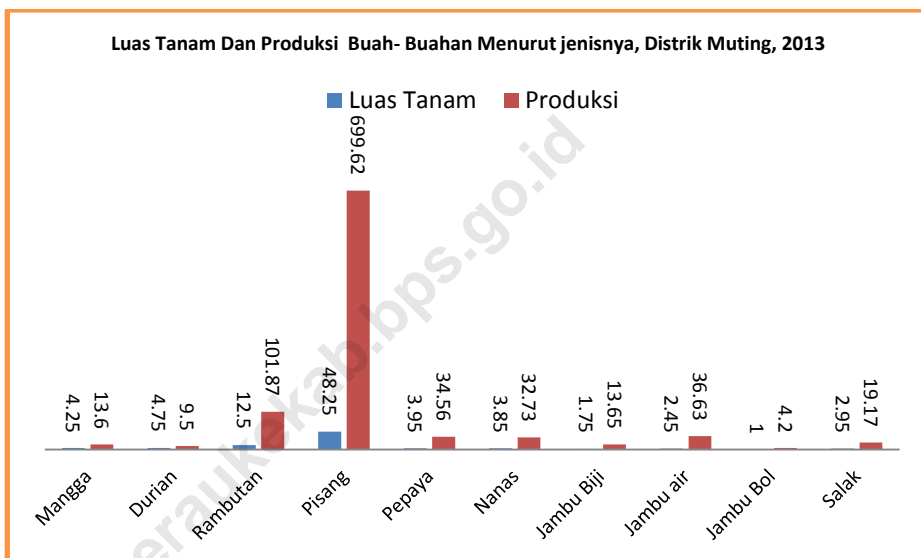
BAB 5

PERTANIAN

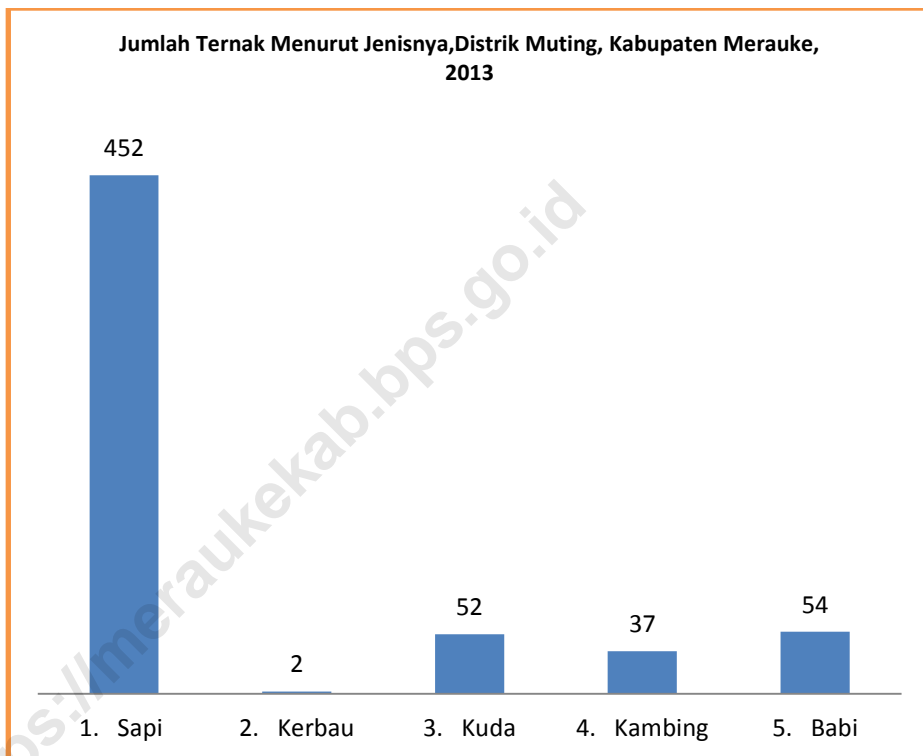
Pada tahun 2013 luas tanam lahan padi Distrik Muting seluas 240,00 ha dimana luas panennya mencapai 240,00 ha dengan hasil produksi 480,10 ton. Sementara itu luas panen buah-buahan terbesar adalah buah pisang sebesar 48,25 ha dengan hasil produksi sebesar 699,62 ton.

Tahun 2013 populasi ternak di Distrik Muting tercatat ada 579 ternak dan populasi unggas sebesar 38.527 ekor, dengan produksi daging sebesar 15.400,00 kg. Jumlah rumah tangga nelayan di Distrik Muting pada tahun 2013 sebanyak 243 rumah tangga.

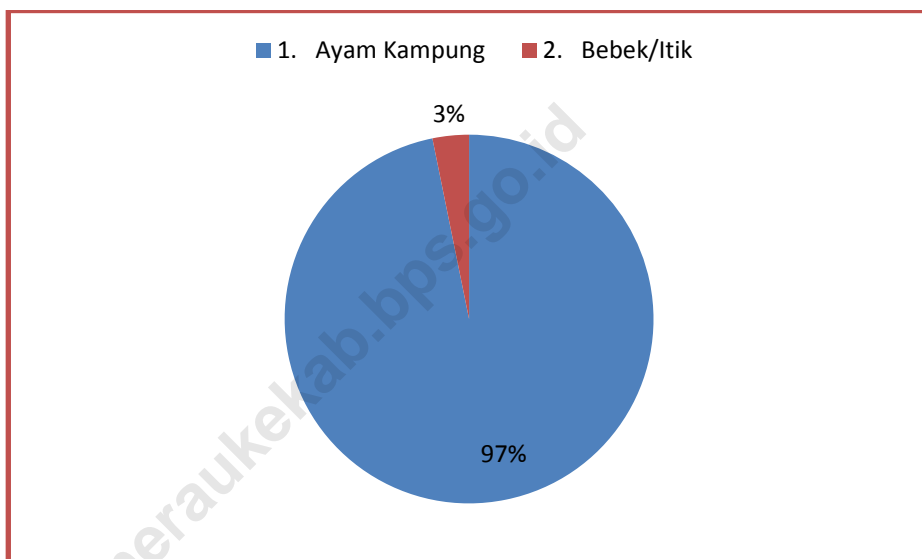
Gambar 5.1
Luas Panen dan Produksi Buah Dirinci Menurut Jenis Buah
di Distrik Muting
2013



Gambar 5.2
Jumlah Populasi Ternak di Distrik Muting
2013



Gambar 5.3
Jumlah Produksi Telur di Distrik Muting
2013



Tabel 5.1
Luas Tanam dan Luas Panen Dirinci Menurut Jenis Tanaman
Di Distrik Muting
2013

Jenis Tanaman	Luas Tanam (Ha)	Luas Panen (Ha)
(1)	(2)	(3)
1. Padi	169,00	169,00
2. Jagung	-	-
3. Kedelai	-	-
4. Kacang Hijau	-	-
5. Ubi Kayu	-	-
6. Ubi Jalar	13,00	13,00
7. Kacang Tanah	15,00	15,00
Jumlah 2013	240,00	240,00

Sumber : BPS Kabupaten Merauke

Tabel 5.2
Produktivitas dan Produksi Tanaman Dirinci Menurut Jenis Tanaman
Di Distrik Muting
Tahun 2013

Jenis Tanaman	Produksi (ton)	Produktivitas (Ton / Ha)
(1)	(2)	(3)
1. Padi	419,00	2,48
2. Jagung	-	-
3. Kedelai	-	-
4. Kacang Hijau	-	-
5. Ubi Kayu	-	-
6. Ubi Jalar	22,10	1,70
7. Kacang Tanah	39,00	2,60
Jumlah 2013	480,1	6,78

Sumber : BPS Kabupaten Merauke

Tabel 5.3
Luas Panen Buah-buahan dan Produksi Buah-buahan
Menurut Jenis Buah Di Distrik Muting
Tahun 2013

Jenis Buah	Luas Panen (Ha)	Produksi Buah (ton)
(1)	(2)	(3)
1. Mangga	4,25	13,60
2. Durian	4,75	9,50
3. Rambutan	12,50	101,87
4. Pisang	48,25	699,62
5. Pepaya	3,95	34,56
6. Nanas	3,85	32,73
7. Jambu Biji	1,75	13,65
8. Jambu air	2,45	36,63
9. Jambu Bol	1,00	4,20
10. Salak	2,95	19,17
Jumlah	85.70	965.53

Sumber : BPS Kabupaten Merauke

Tabel 5.3
Lanjutan

Jenis Buah	Luas Panen (Ha)	Produksi Buah (ton)
(1)	(2)	(3)
1. Jeruk Valencia	3,45	24,65
2. Jeruk Keprok	11,75	84,66
3. Jeruk Siam	0,85	2,75
4. Jeruk besar	1,50	6,00
5. Alpukat	0,50	0,90
Jumlah	18,05	118,96

Sumber : BPS Kabupaten Merauke

Tabel 5.4
Luas Lahan dan Produksi Tanaman Perkebunan Dirinci
Menurut Jenis Tanaman Di Distrik Muting
Tahun 2013

Jenis Tanaman	Luas Lahan (Ha)	Produksi Tanaman (ton)
(1)	(2)	(3)
1. Karet	535.03	37,18
2. Kelapa	127.00	10.54
3. Jambu Mete	5.00	-
4. Pinang	13.00	0.17
5. Lada	-	-
6. Kapuk randu	44,00	4,64
7. Kemiri	11,00	4.81
8. Jarak	-	-
9. Tebu	-	-
10. Vanili	-	-
11. Kelapa Sawit	395.21	-
Jumlah	1.369	43,58

Sumber : BPS Kabupaten Merauke

Tabel 5.5
Banyaknya Populasi Ternak, Produksi Daging, dan
Produksi telur Menurut Jenis Ternak di Distrik Muting
2013

Jenis Ternak	Populasi Ternak (Ekor)	Produksi Daging Ternak (Kg)	Produksi Telur (Butir)
(1)	(2)		
1. Sapi Potong	452	-	-
2. Kerbau	2	-	-
3. Kuda	52	-	-
4. Kambing	37	110,00	-
5. Babi	54	580,00	-
6. Ayam Kampung	36.720	15.161,00	9.972
7. Bebek/Itik	1.210	239,00	3.555

Sumber : BPS Kabupaten Merauke

Tabel 5.6
Banyaknya Nelayan dan Rumah Tangga Perikanan
di Distrik Muting
Tahun 2013

Keterangan	Jumlah
(1)	(2)
1. Nelayan	175
2. Pembudidaya Ikan	-
3. Penangkapan	57
4. Pengolahan	4
5. Pengumpul	7
Jumlah 2013	243

Listrik & Air Bersih

6

MUTING
Subdistrict
in Figures

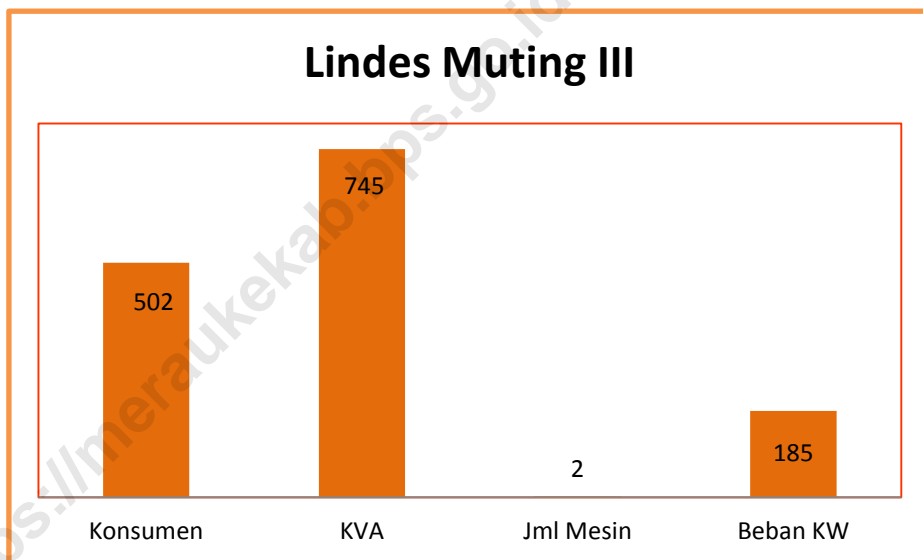
BAB 6

L I S T R I K

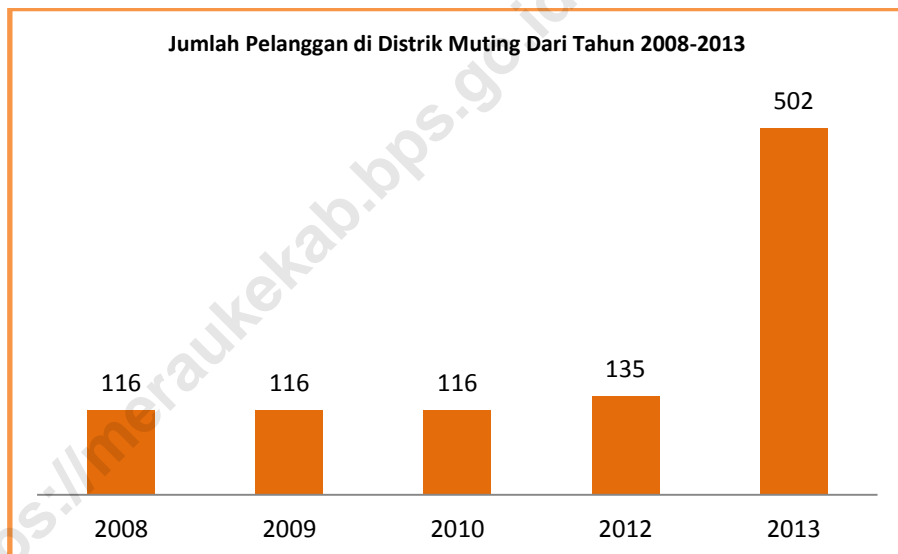
Sebagian besar penduduk Distrik Muting belum menggunakan listrik PLN, hanya 1 kampung yang baru bisa menikmati penerangan listrik PLN yaitu Kampung Muting yang merupakan ibu kota distrik.

Di Distrik Muting terdapat 2 lides yaitu Lides Muting dan Lides Muting III. Jumlah konsumen PLN di tahun 2013 ini sebanyak 502 konsumen.

Gambar 6.1
Jumlah Konsumen dan Mesin serta Beban Listrik yang terpakai
Di Distrik Muting
2013



Gambar 6.2
Jumlah Pelanggan dan Pengguna Listrik
Di Distrik Muting
2008-2013



Tabel 6.1
Jumlah Konsumen, KVA Terpasang, Mesin dan Beban Puncak
Di Distrik Muting
2013

Wilayah PLN <i>Region of State Electric Company</i>	Konsumen <i>Number of Consumer</i>	KVA Terpasang <i>Connected KVA</i>	Jumlah Mesin <i>Number of Machanical (Unit)</i>	Beban Puncak <i>Maximum Borden (KW)</i>
(1)	(2)	(3)	(4)	
Lindes Muting III	502	745	2	185
Jumlah 2013	502	745	2	185

Sumber : BPS Kabupaten Merauke

Tabel 6.2
Jumlah Pelanggan Listrik Di Distrik Muting
Tahun 2007 - 2012

Tahun	Jumlah
(1)	(2)
2008	116
2009	116
2010	116
2012	135
2013	502

Sumber : BPS Kabupaten Merauke

Perdagangan & Harga

7

MUTING
Subdistrict
in Figures

BAB VII

Perdagangan & Harga

Sektor perdagangan di Distrik Muting, tidak terdapat pasar, hanya saja masyarakat yang berjualan tidak memiliki tempat permanen untuk berjualan. Dari data yang ada, jumlah sarana perdagangan di Distrik Muting seperti Kios berjumlah 70 kios yang tersebar di seluruh Kampung dan terdapat 6 warung makan yang letaknya di Kampung Muting dan Seed Agung Prasat Memiliki Masing Masing 2 warung makan Begitu juga Kampung andaito, dan sigabel Memiliki masing- masing 1 warung makan.

Harga-harga berbagai jenis komoditi barang di Distrik Muting tahun 2013 masih stabil, ini dapat di lihat dari harga kebutuhan pokok setiap bulan yang tidak mengalami kenaikan selama tahun 2013.

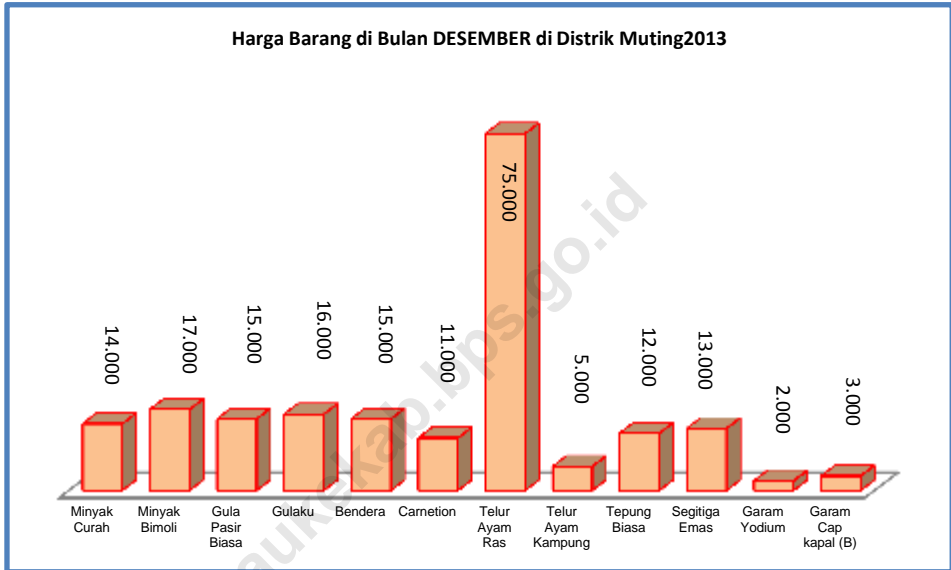
Gambar/Figure 7.1
Rata-rata Harga Eceran Bahan Pokok di Distrik Muting
2013



Sumber : Badan Pusat Statistik Kabupaten Merauke

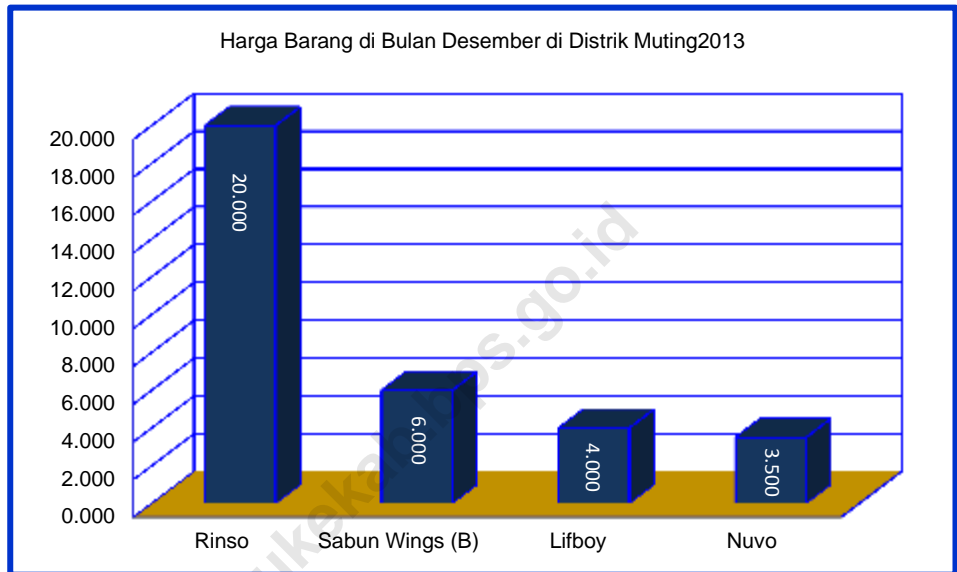
Source : **BPS**-Statistic of Merauke Regency

Gambar/Figure 7.2
Rata-rata Harga Eceran Bahan Pokok di Distrik Muting
2013



Sumber : Badan Pusat Statistik Kabupaten Merauke
Source : **BPS-Statistic of Merauke Reaencv**

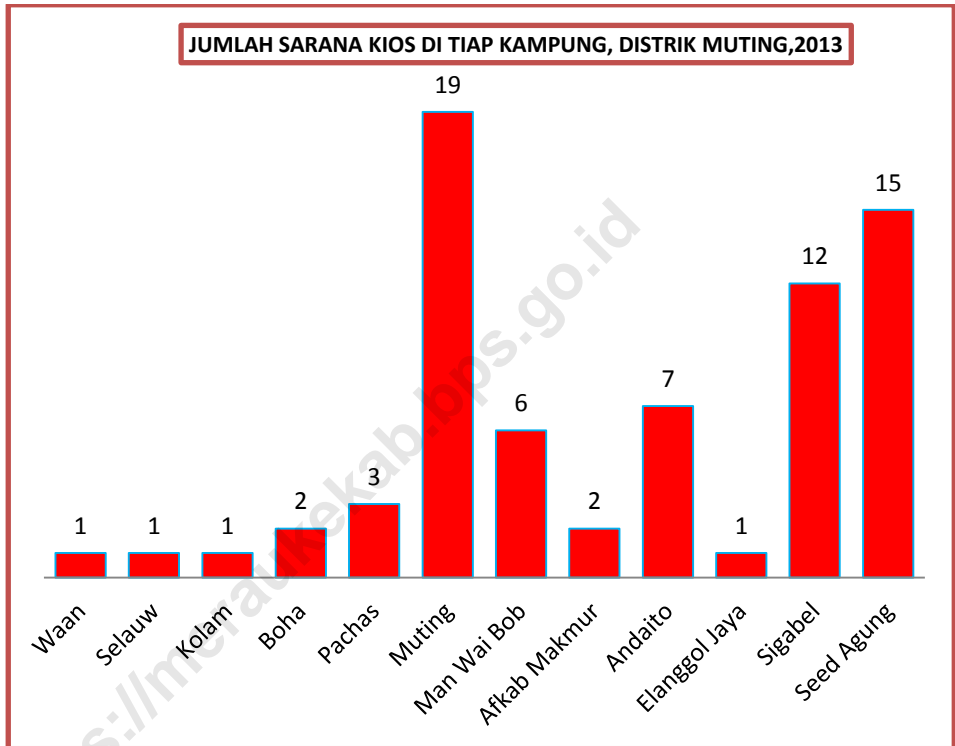
Gambar/Figure 7.3
Rata-rata Harga Eceran Bahan Pokok di Distrik Muting
2013



Sumber : Badan Pusat Statistik Kabupaten Merauke

Source : **BPS**-Statistic of Merauke Regency

Gambar/Figure 7.4
Jumlah sarana Perdagangan KIOS di Tiap kampung Distrik Muting
2013



Tabel /Table 7.1
Banyaknya Sarana Perdagangan setiap Kampung di Distrik Muting
2013

No	Kampung	Sarana Perdagangan			
		Pasar	Toko	Kios	Warung Makan
(1)	(2)	(3)	(4)	(5)	(6)
1	Waan	-	-	1	-
2	Selauw	-	-	1	-
3	Kolam	-	-	1	-
4	Boha	-	-	2	-
5	Pachas	-	-	3	-
6	Muting	-	-	19	2
7	Man Wai Bob	-	-	6	-
8	Afkab Makmur	-	-	2	-
9	Andaito	-	-	7	1
10	Elanggol Jaya	-	-	1	-
11	Sigabel	-	-	12	1
12	Seed Agung	-	-	15	2
<i>Jumlah/Total</i>		-	-	70	6

Sumber : Aparat Kampung Distrik Muting

Tabel/Table 7.2
Rata-rata Harga Eceran Bahan Pokok menurut Bulan di Distrik Muting
2013

No	Jenis Barang / Type Commodity	Satuan Harga	Januari	Februari	Maret	April
(1)	(2)	(3)	(4)	(5)	(6)	(7)
1.	Beras					
	1. Beras Dolog	Kg	7.000	7.000	7.000	7.000
	2. Beras Thailand	Kg	10.000	10.000	10.000	10.000
2.	Ikan					
	1. Ikan Gastor	Kg	25.000	25.000	25.000	25.000
	2. Ikan Mujair	Kg	35.000	35.000	35.000	35.000
	3. Ikan Betik	Kg	15.000	15.000	15.000	15.000
	4. Udang	Kg	40.000	40.000	40.000	40.000
3.	Minyak Kelapa					
	1. Minyak Curah	Liter	14.000	14.000	14.000	14.000
	2. Minyak Bimoli	Liter	17.000	17.000	17.000	17.000
4.	Gula Pasir					
	1. Gula Pasir Biasa	Liter	15.000	15.000	15.000	15.000
	2. Gulaku	Liter	16.000	16.000	16.000	16.000
5.	Susu					
	1. Bendera	Kaleng	15.000	15.000	15.000	15.000
	2. Carnetion	Kaleng	11.000	11.000	11.000	11.000

Sumber : Badan Pusat Statistik Kabupaten Merauke

Source : *BPS-Statistic of Merauke Regency*

Tabel/Table 7.2
Lanjutan

No	Daftar Barang / Type Commodity	Satuan Harga	Januari	Februari	Maret	April
(1)	(2)	(3)	(4)	(5)	(6)	(7)
6.	Telur					
	1. Telur Ayam Ras	Kg	70.000	70.000	70.000	70.000
	2. Telur Ayam Kampung	Butir	5.000	5.000	5.000	5.000
7.	Tepung Terigu					
	1. Tepung Biasa	Kg	12.000	12.000	12.000	12.000
	2. Segitiga Emas	Kg	13.000	13.000	13.000	13.000
8	Garam					
	1. Garam Yodium	Bgks	2.000	2.000	2.000	2.000
	2. Garam Cap kapal (B)	Bgks	3.000	3.000	3.000	3.000
9.	Sabun					
	1. Rinso	Kg	20.000	20.000	20.000	20.000
	2. Sabun Wings (B)	Kg	6.000	6.000	6.000	6.000
	3. Lifboy	Buah	4.000	4.000	4.000	4.000
	4. Nuvo	Buah	3.500	3.500	3.500	3.500

Sumber : Badan Pusat Statistik Kabupaten Merauke

Source : **BPS-Statistic of Merauke Regency**

Tabel/Table 7.2
Lanjutan

No	Jenis Barang / Type Commodity	Satuan Harga	Mei	Juni	Juli	Agust
(1)	(2)	(3)	(4)	(5)	(6)	(7)
1.	Beras					
	1. Beras Dolog	Kg	7.000	7.000	7.000	7.000
	2. Beras Thailand	Kg	10.000	10.000	11000	11000
2.	Ikan					
	1. Ikan Gastor	Kg	25.000	25.000	25.000	25.000
	2. Ikan Mujair	Kg	35.000	35.000	35.000	35.000
	3. Ikan Betik	Kg	15.000	15.000	15.000	15.000
	4. Udang	Kg	35.000	35.000	35.000	35.000
3.	Minyak Kelapa					
	1. Minyak Curah	Liter	14.000	14.000	14.000	14.000
	2. Minyak Bimoli	Liter	17.000	17.000	17.000	17.000
4.	Gula Pasir					
	1. Gula Pasir Biasa	Liter	15.000	15.000	15.000	15.000
	2. Gulaku	Liter	16.000	16.000	16.000	16.000
5.	Susu					
	1. Bendera	Kaleng	15.000	15.000	15.000	15.000
	2. Carnetion	Kaleng	11.000	11.000	11.000	11.000

Sumber : Badan Pusat Statistik Kabupaten Merauke

Source : **BPS**-Statistic of Merauke Regency

Tabel/Table 7.2
Lanjutan

No	Daftar Barang / Type Commodity	Satuan Harga	Mei	Juni	Juli	Agust
(1)	(2)	(3)	(4)	(5)	(6)	(7)
6.	Telur					
	1. Telur Ayam Ras	Kg	70.000	70.000	75.000	75.000
	2. Telur Ayam Kampung	Kg	5.000	5.000	5.000	5.000
7.	Tepung Terigu					
	1. Tepung Biasa	Kg	12.000	12.000	12.000	12.000
	2. Segitiga Emas	Kg	13.000	13.000	13.000	13.000
8.	Garam					
	1. Garam Yodium (K)	Ons	2.000	2.000	2.000	2.000
	2. Garam Cap kapal (B)	Ons	3.000	3.000	3.000	3.000
9.	Sabun					
	1. Rinso	Kg	20.000	20.000	20.000	20.000
	2. Sabun Wings (B)	Kg	6.000	6.000	6.000	6.000
	3. Lifboy	Buah	4.000	4.000	4.000	4.000
	4. Nuvo	Buah	3.500	3.500	3.500	3.500

Sumber : Badan Pusat Statistik Kabupaten Merauke

Source : **BPS**-Statistic of Merauke Regency

Tabel/Table 7.2
Lanjutan

No	Jenis Barang / Type Commodity	Satuan Harga	Sep	Okt	Nov	Des
(1)	(2)	(3)	(4)	(5)	(6)	(7)
1.	Beras					
	1. Beras Dolog	Kg	8.000	8.000	8.000	8.000
	2. Beras Thailand	Kg	11.000	11.000	11.000	11.000
2.	Ikan					
	1. Ikan Gastor	Kg	25.000	25.000	25.000	25.000
	2. Ikan Mujair	Kg	35.000	35.000	35.000	35.000
	3. Ikan Betik	Kg	15.000	15.000	15.000	15.000
	4. Udang	Kg	35.000	35.000	35.000	35.000
3.	Minyak Kelapa					
	1. Minyak Curah	Liter	14.000	14.000	14.000	14.000
	2. Minyak Bimoli	Liter	17.000	17.000	17.000	17.000
4.	Gula Pasir					
	1. Gula Pasir Biasa	Liter	15.000	15.000	15.000	15.000
	2. Gulaku	Liter	16.000	16.000	16.000	16.000
5.	Susu					
	1. Bendera	Kaleng	15.000	15.000	15.000	15.000
	2. Carnetion	Kaleng	11.000	11.000	11.000	11.000

Sumber : Badan Pusat Statistik Kabupaten Merauke

Source : *BPS-Statistic of Merauke Regency*

Tabel/Table 7.2Lanjutan
ontinue

No	Daftar Barang / Type Commodity	Satuan Harga	Sept	Okt	Nov	Des
(1)	(2)	(3)	(4)	(5)	(6)	(7)
6.	Telur					
	1. Telur Ayam Ras	Kg	75.000	75.000	75.000	75.000
	2. Telur Ayam Kampung	Kg	5.000	5.000	5.000	5.000
7.	Tepung Terigu					
	1. Tepung Biasa	Kg	13.000	12.000	12.000	12.000
	2. Segitiga Emas	Kg	13.000	13.000	13.000	13.000
8.	Garam					
	1. Garam Yodium	Ons	2.000	2.000	2.000	2.000
	2. Garam Cap kapal (B)	Ons	3.000	3.000	3.000	3.000
9.	Sabun					
	1. Rinso	Kg	20.000	20.000	20.000	20.000
	2. Sabun Wings (B)	Kg	6.000	6.000	6.000	6.000
	3. Lifboy	Buah	4.000	4.000	4.000	4.000
	4. Nuvo	Buah	3.500	3.500	3.500	3.500

Sumber : Badan Pusat Statistik Kabupaten Merauke

Source : **BPS**-Statistic of Merauke Regency

DATA

MENCERDASKAN BANGSA

Distrik Muting Memiliki Batas Wilayah

- *Bebelah Utara :Distrik Ulilin
- *Sebelah Selatan :Distrik Jagebob dan Kurik
- *Sebelah Barat :Distrik Ulilin dan Elikobel
- *Sebelah Timur :Distrik Kaptel

Distrik Muting Memiliki 12 Kampung

- * Afkap Makmur * Wan Wai Bob * Kafyamke
- * Selau * Waan * Andaito * Boha
- * Pachas * Sigabel * Muting * Kolam
- * Set Agung Prasasti * Elanggol Jaya



Badan Pusat Statistik Kabupaten Merauke
Jl. R. E. Martadinata No. 2 Merauke - Papua
Telp/Fax : (0971) 321928
Email : bps9401@bps.go.id