



2019

KECAMATAN
PULAU LAUT
DALAM ANGKA



**BADAN PUSAT STATISTIK
KABUPATEN NATUNA**



2019

***KECAMATAN
PULAU LAUT
DALAM ANGKA***

Kecamatan Pulau Laut Dalam Angka 2019

ISSN: -

No. Publikasi: 21030.1912

Katalog: 1102001.2103042

Ukuran Buku: 14,8 cm x 21 cm

Jumlah Halaman: xiv + 54 halaman

Naskah:

Badan Pusat Statistik Kabupaten Natuna

Penyunting:

Badan Pusat Statistik Kabupaten Natuna

Desain Kover:

Badan Pusat Statistik Kabupaten Natuna

Diterbitkan oleh:

© BPS Kabupaten Natuna

Dicetak oleh:

Percetakan Rizky Mandiri

Dilarang mengumumkan, mendistribusikan, mengomunikasikan, dan/atau menggandakan sebagian atau seluruh isi buku ini untuk tujuan komersial tanpa izin tertulis dari Badan Pusat Statistik

TIM PENYUSUN BUKU
Kecamatan Pulau Laut Dalam Angka
2019

Pengarah:
BUSTAMI

Tim Penyusun

Penanggung Jawab:
Bustami

Naskah:
Markum

Gambar Kulit:
Dio Dwi Saputra

KEPALA BPS KABUPATEN NATUNA
CHIEF STATISTICIAN OF NATUNA REGENCY



Drs. BUSTAMI



KATA PENGANTAR

Penerbitan buku Publikasi “**KECAMATAN PULAU LAUT DALAM ANGKA 2019**” merupakan kelanjutan penerbitan tahun sebelumnya. Hal ini dilakukan untuk memenuhi kebutuhan konsumen data. Buku ini diterbitkan sebagai salah satu bahan evaluasi untuk melihat perkembangan pembangunan khususnya Kecamatan Pulau Laut dan Kabupaten Natuna pada umumnya.

Saran dan kritik yang bersifat membangun tetap kami harapkan demi lebih sempurnanya penyusunan buku publikasi Kecamatan Pulau Laut di masa mendatang. Kami berharap dengan terbitnya publikasi ini dapat dijadikan bahan informasi bagi semua pihak dalam menentukan perencanaan dan kebijakan di periode mendatang.

Akhirnya, kepada semua pihak yang mendukung baik langsung maupun tidak langsung hingga terbitnya buku publikasi ini kami ucapkan terimakasih dan semoga buku ini bermanfaat bagi para konsumen pengguna data.

Ranai, September 2019

Kepala BPS

Kabupaten Natuna

Drs. Bustami

DAFTAR ISI

	Halaman
Kepala BPS Kabupaten Natuna	v
Kata Pengantar	vii
Daftar Isi	ix
Daftar Tabel	x
Penjelasan Umum	xiii
1 Geografi	1
2 Pemerintahan	11
3 Kependudukan dan Ketenagakerjaan	19
4 Sosial dan Kesejahteraan Rakyat	33
5 Perekonomian.....	49

DAFTAR TABEL

Halaman

1	GEOGRAFI	1
1.1	Letak dan Geografi, 2018	4
1.2	Luas Wilayah Menurut Desa/Kelurahan Tahun 2018	5
1.3	Persentase Luas Wilayah Menurut Jenis Penggunaan Tanah dan Desa/Kelurahan Tahun 2018.....	6
1.4	Jarak Lurus dari Ibukota Kecamatan ke Kantor Kepala Desa (Km)	7
1.5	Titik Koordinat Kantor Desa/Kelurahan Menurut Desa/Kelurahan Tahun 2018	8
1.6	Letak Geografis dan Topografis Kecamatan Berdasarkan Desa/kelurahan.....	9
2	PEMERINTAHAN.....	11
2.1	Banyaknya Pegawai Negeri Sipil Menurut Unit Kerja dan Jenis Kelamin Tahun 2018	14
2.2	Banyaknya Pegawai Negeri Sipil Menurut Unit Kerja dan Golongan Tahun 2018	15
2.3	Banyaknya Pegawai Negeri Sipil Menurut Unit Kerja dan Tingkat Pendidikan Tahun 2018.....	16
2.4	Banyaknya Lingkungan, Dusun, RW dan RT Dirinci Menurut Desa/Kelurahan Tahun 2018.....	17
3	KEPENDUDUKAN DAN KETENAGAKERJAAN	19
3.1	Jumlah Penduduk dan Kepadatan Penduduk Dirinci Menurut Desa/Kelurahan Tahun 2018	23
3.2	Banyaknya Penduduk Dirinci Menurut Jenis Kelamin dan Desa/Kelurahan Tahun 2018	24
3.3	Banyaknya Penduduk, Rumah Tangga Dirinci Menurut Desa /Kelurahan Tahun 2018.....	25
3.4	Banyaknya Penduduk Menurut Kelompok Umur Tahun 2018	26
3.5	Jumlah Penduduk Menurut Agama yang Dianut dan Desa/Kelurahan Tahun 2018.....	27

3.6	Banyaknya Kelahiran, Kematian, Penduduk Datang dan Pergi Menurut Desa/Kelurahan Tahun 2018.....	29
3.7	Banyaknya Tenaga Kerja yang Bekerja Menurut Lapangan Pekerjaan dan Desa/Kelurahan Tahun 2018	30
4	SOSIAL	33
4.1	Banyaknya sekolah PAUD dan TK Menurut Desa/Kelurahan 2018	37
4.2	Banyaknya SD dan MI Menurut Desa/Kelurahan 2018	38
4.3	Banyaknya SMP dan MTS Menurut Desa/Kelurahan 2018	39
4.4	Banyaknya SMA dan MA sederajat Menurut Desa/Kelurahan 2018 .	40
4.5	Banyaknya Sarana Kesehatan Dirinci Menurut Desa/Kelurahan Tahun 2018.....	41
4.6	Banyaknya Tenaga Kesehatan Dirinci Menurut Desa/Kelurahan Tahun 2018.....	42
4.7	Banyaknya Sarana Ibadah Menurut Agama dan Desa/Kelurahan Tahun 2018.....	43
4.8	Banyaknya Nikah, Rujuk dan Cerai Menurut Desa/Kelurahan Tahun 2018.....	44
4.9	Jumlah Rumah Layak Huni dan Tidak Layak Huni Berdasarkan Desa/Kelurahan Tahun 2018	46
4.10	Jumlah Penduduk Lanjut Usia Menurut Desa/Kelurahan Tahun 2018.....	47
4.11	Jumlah Penyandang Cacat Menurut Desa/Kelurahan Tahun 2018	48
5	PEREKONOMIANN	49
5.1	Banyaknya Lembaga Keuangan Dirinci Menurut Jenis dan Desa/Kelurahan Tahun 2018	52
5.2	Banyaknya Restoran/Rumah Makan, Warung/Kios/ Kelontong, Penginapan/Hotel dan Bengkel Dirinci Menurut Desa/Kelurahan Tahun 2018.....	53
5.3	Banyaknya Industri Dirinci Menurut Jenisnya dan Desa/Kelurahan Tahun 2018.....	54

PENJELASAN UMUM

Tanda-tanda, satuan-satuan, dan lain-lainnya yang digunakan dalam publikasi ini adalah sebagai berikut:

1. TANDA-TANDA

Data tidak tersedia	:	...
Tidak ada atau nol	:	—
Data dapat diabaikan	:	0
Tanda decimal	:	,
Data tidak dapat ditampilkan	:	NA
Angka perkiraan	:	e
Angka sementara	:	x
Angka sangat sementara	:	xx
Angka diperbaiki	:	r

2. SATUAN

barel	:	158,99 liter = $1/6,2898 \text{ m}^3$
hektar (ha)	:	10 000 m ²
kilometer (km)	:	1 000 meter (m)
knot	:	1,8523 km/jam
kuintal	:	100 kg
KWh	:	1 000 Watt <i>hour</i>
MWh	:	1 000 KWh
liter (untuk beras)	:	0,80 kg
ons	:	28,31 gram
ton	:	1 000 kg


Satuan lain: buah, dus, butir, helai/lembar, kaleng, batang, pulsa, ton kilometer (ton-km), jam, menit, persen (%).

Perbedaan angka di belakang koma disebabkan oleh pembulatan angka.



GEOGRAFI

BAB 01



Desa Tanjung Pala

adalah desa terjauh
dari ibukota kecamatan



Desa Terluas adalah
Air Payang dengan rasio

58.68%

Luas Kecamatan Bunguran Timur

37.39 **KM²**

ULASAN

Kecamatan Pulau Laut sebagai salah satu kecamatan yang berada di ujung utara di Kabupaten Natuna, Propinsi Kepulauan Riau. Secara astronomis terletak diantara $04^{\circ}30'30''$ - $04^{\circ}48'02''$ LU dan $107^{\circ}43'06''$ - $108^{\circ}01'46''$ BT berada pada ketinggian 2 – 225 meter diatas permukaan laut. Dengan batas-batas sebagai berikut :

1. Sebelah utara berbatasan dengan Laut Cina Selatan,
2. Sebelah selatan berbatasan dengan Kecamatan Bunguran Utara,
3. Sebelah Barat berbatasan dengan Kabupaten Kepulauan Anambas,
4. Sebelah timur berbatasan dengan Laut Cina Selatan dan Malaysia Timur.

Kecamatan Pulau Laut mempunyai luas wilayah 37,39 Km² yang terbagi kedalam 3 wilayah desa, yaitu Desa Air Payang, Desa Tanjung Pala, dan Desa Kadur. Desa Air Payang adalah desa yang wilayahnya paling luas yaitu sekitar 21,94 km² atau sekitar 58,68 persen dari luas wilayah kecamatan. Sementara Desa Tanjung Pala dengan luas 11,41 km² atau 30,52 persen dan Desa Kadur dengan luas wilayah paling sedikit yaitu sekitar 4,03 km² atau sekitar 10,80 persen.

Sebagian besar wilayah daratan di Kecamatan Pulau Laut jika dilihat berdasarkan jenis penggunaannya, didominasi oleh lahan pertanian bukan sawah yaitu sekitar 9853 Ha. Sementara luas lahan non pertanian di kecamatan ini sekitar 157 Ha. Kondisi geografis kecamatan yang berbatasan langsung dengan laut menyebabkan semua desa berbatasan langsung dengan laut dan memiliki pantai disepanjang batas luar wilayahnya. Sedang di bagian lautnya Kecamatan Pulau Laut merupakan daerah yang memiliki potensi perikanan yang cukup menjanjikan sebagai sumber mata pencaharian penduduk.

Tabel 1.1 Letak dan Geografi, 2018

1.	Terletak Antara	
	Lintang Utara	04°30'30" – 04°48'02"
	Bujur Timur	107°43'06" – 108°01'46"
2.	Letak diatas Permukaan Laut	2-225 m
3.	Luas Wilayah Daratan	37,39 Km ²
4.	Berbatasan Dengan	
	Sebelah Utara	Laut Natuna Utara dan Vietnam
	Sebelah Selatan	Kecamatan Bunguran Utara
	Sebelah Barat	Kabupaten Kepulauan Anambas dan Malaysia
	Sebelah Timur	Laut Natuna dan Malaysia
5.	Jarak Ke Ibukota Kabupaten	95,52 km



Tabel 1.2 Luas Wilayah Menurut Desa/Kelurahan Tahun 2018

Desa/Kelurahan	Luas (km ²)	Rasio terhadap total Luas Kecamatan (%)
(1)	(2)	(3)
1. Air Payang	21,94	58,68
2. Tanjung Pala	11,41	30,52
3. Kadur	4,04	10,80
Pulau Laut	37,39	100

Sumber : Sekretariat Daerah Bagian Tata Pemerintahan Kabupaten Natuna

<https://natunakab.bps.go.id>

Tabel 1.3 Persentase Luas Wilayah Menurut Jenis Penggunaan Tanah dan Desa/Kelurahan Tahun 2018

Desa/Kelurahan	Luas Lahan Pertanian		Luas Lahan Non Pertanian	Jumlah
	Luas Sawah	Luas Bukan Sawah		
(1)	(2)	(3)		
1. Air Payang	0	99.25	0.75	100.00
2. Tanjung Pala	0	95.99	4.01	100.00
3. Kadur	0	93.05	6.95	100.00
Pulau Laut	0	98.43	1.57	100.00

Sumber : Kantor Kecamatan Pulau Laut

**Table 1.4** Jarak Lurus dari Ibukota Kecamatan ke Kantor Kepala Desa (Km)

Desa/Kelurahan	Jarak dari Kantor Kepala Desa Ke Ibukota Kecamatan (Km)
(1)	(2)
1. Air Payang	2,3
2. Tanjung Pala	9,3
3. Kadur	8,8
Pulau Laut	-

Sumber : Kantor Kecamatan Pulau Laut

<https://natunakab.bps.go.id>

Tabel 1.5 Titik Koordinat Kantor Desa/Kelurahan Menurut Desa/Kelurahan Tahun 2018

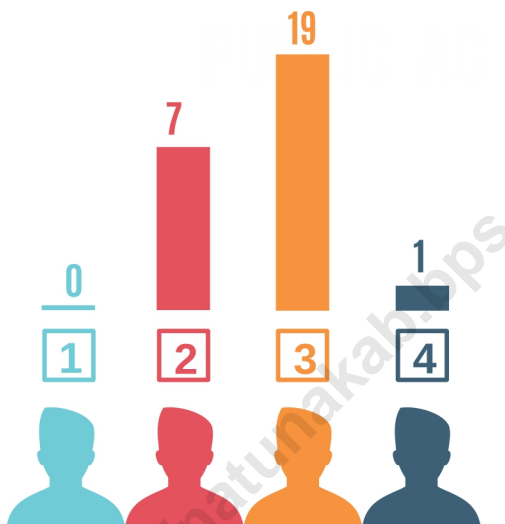
Desa/Kelurahan	Lintang Utara	Bujur Timur
(1)	(2)	(3)
1. Air Payang	4°41'891"	107°56'655"
2. Tanjung Pala	4°44'395"	107°59'815"
3. Kadur	4°44'696"	107°58'908"
Pulau Laut	-	-

Sumber : Badan Pusat Statistik Kabupaten Natuna melalui Pendataan Potensi Desa tahun 2018

Tabel 1.6 Letak Geografis dan Topografis Kecamatan Berdasarkan Desa/kelurahan

Desa/Kelurahan	Geografis			Topografi		Berbukit
	Pantai	Lembah	Lereng Bukit	Dataran Rendah	Dataran Tinggi	
(1)	(2)	(3)	(4)	(5)	(6)	(7)
1. Air Payang	v	-	-	v	-	-
2. Tanjung Pala	v	-	-	v	-	-
3. Kadur	v	-	-	v	-	-
Pulau Laut	3	0	0	3	0	0

Sumber : Kantor Kecamatan Pulau Laut



PNS MENURUT GOLONGAN (orang)

PNS MENURUT TINGKAT PENDIDIKAN YANG DITAMATKAN

PNS MENURUT UNIT KERJA DAN JENIS KELAMIN (orang)

KANTOR CAMAT

10 Laki-laki, 2 Perempuan

KANTOR DESA/KELURAHAN

2 Laki-laki

KUA

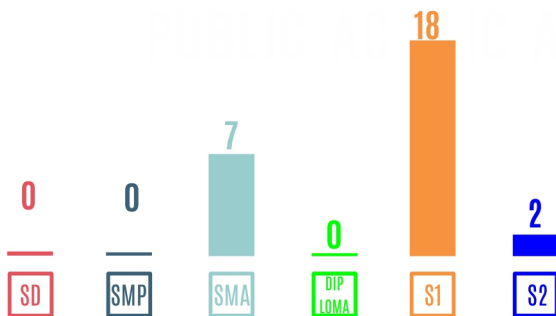
1 Laki-laki

UPTD PERTANIAN

1 Laki-laki

PUSKESMAS

1 Laki-laki, 7 Perempuan



■ Laki-laki
■ Perempuan

ULASAN

Jumlah Pegawai Negeri Sipil (PNS) di lingkungan Kecamatan Pulau Laut tahun 2018 tercatat sebanyak 12 orang yang terdiri dari 10 orang pegawai laki-laki dan 2 orang pegawai perempuan. sedang PNS yang bekerja di kantor desa tercatat 2 orang, di Kantor Urusan Agama (KUA) sebanyak 1 orang, di Unit Pelaksana Tingkat daerah (UPTD) Pendidikan sebanyak 2 orang, UPTD Pertanian sebanyak 1 orang, UPTD Perikanan sebanyak 1 orang dan yang berada di Puskesmas Pulau Laut sebanyak 8 orang.

Jumlah Pegawai Negeri Sipil (PNS) di lingkungan Kecamatan Pulau Laut pada Tahun 2018 berjumlah 27 Orang. Yang di dominasi oleh Pegawai golongan III yaitu sebanyak 19 orang atau 70,37 persen dan pegawai golongan II sebanyak 7 orang atau 25,92 persen sedang 3,71 persennya adalah pegawai golongan IV.

Dilihat dari tingkat pendidikannya, Pegawai Negeri Sipil dilingkungan Pemerintahan Kecamatan Pulau Laut di dominasi oleh lulusan Sarjana sebanyak 74,07 persen sedangkan yang berpendidikan SLTA sebesar 25,92. Sedang berdasarkan jenis kelamin maka PNS laki-laki masih lebih banyak dari pada jumlah PNS perempuan yaitu sebanyak 62,96 persen.

Wilayah administrasi Kecamatan Pulau Laut terdiri dari 3 wilayah desa. Hingga tahun 2018 ini jumlah tersebut belum mengalami perubahan wilayah pemekaran, termasuk wilayah terkecil dari Desa dan kelurahan yaitu tetap berjumlah 4 Dusun, 7 RW dan 24 RT

Tabel 2.1 Banyaknya Pegawai Negeri Sipil Menurut Unit Kerja dan Jenis Kelamin Tahun 2018

	Unit Kerja	Laki-laki	Perempuan	Jumlah
	(1)	(2)	(3)	(4)
1.	Kantor Camat	10	2	12
2.	Kantor Desa/Kelurahan	2	0	2
3.	KUA	1	0	1
4.	UPTD Pendidikan	1	1	2
5.	UPTD Pertanian	1	0	1
6.	UPTD Perikanan	1	0	1
7.	Puskesmas	1	7	8
	Pulau Laut	17	10	27

Sumber : Unit Kerja Instansi Terkait

<https://datunakab.bps.go.id>

Table 2.2 Banyaknya Pegawai Negeri Sipil Menurut Unit Kerja dan Golongan Tahun 2018

Unit Kerja	Golongan				Jumlah
	IV	III	II	I	
(1)	(2)	(3)	(4)	(5)	(6)
1. Kantor Camat	1	8	3	0	12
2. Kantor Desa/Kelurahan	0	0	2	0	2
3. KUA	0	1	0	0	1
4. UPTD Pendidikan	0	1	1	0	2
5. UPTD Pertanian	0	1	0	0	1
6. UPTD Perikanan	0	0	1	0	1
7. Puskesmas	0	8	0	0	8
Pulau Laut	1	19	7	0	27

Sumber : Unit Kerja Instansi Terkait

Tabel 2.3 Banyaknya Pegawai Negeri Sipil Menurut Unit Kerja dan Tingkat Pendidikan Tahun 2018

Unit Kerja	Golongan				Jumlah
	SLTA	Diploma	S1	S2	
(1)	(2)	(3)	(4)	(5)	(6)
1. Kantor Camat	3	0	7	2	12
2. Kantor Desa/Kelurahan	2	0	0	0	2
3. KUA	0	0	1	0	1
4. UPTD Pendidikan	1	0	1	0	2
5. UPTD Pertanian	0	0	1	0	1
6. UPTD Perikanan	1	0	0	0	1
7. Puskesmas	0	0	8	0	8
Pulau Laut	7	0	18	2	27

Sumber : Unit Kerja Instansi Terkait

<https://datunakab.bps.go.id>

Table 2.4 Banyaknya Lingkungan, Dusun, RW dan RT Dirinci Menurut Desa/Kelurahan Tahun 2018

	Desa/Kelurahan	Lingkungan	Dusun	R W	R T
	(1)	(2)	(3)	(4)	(5)
1.	Air Payang	0	2	2	10
2.	Tanjung Pala	0	1	2	6
3.	Kadur	0	1	3	8
	Pulau Laut	0	4	7	24

Sumber : Kantor Kecamatan Pulau Laut



JUMLAH PENDUDUK
KECAMATAN PULAU LAUT

2 277 ORANG



ULASAN

Penduduk Kecamatan Pulau Laut tahun 2018 berjumlah 2.277 jiwa, terdiri dari 1.178 jiwa penduduk laki-laki dan 1.099 jiwa penduduk perempuan. Sedangkan jumlah rumah tangga tercatat sebanyak 663 rumah tangga.

Data sex ratio tahun 2018 menunjukkan jumlah penduduk laki-laki lebih banyak daripada penduduk perempuan. Hal ini ditunjukkan dari data sex ratio yang mendekati 107,19 persen, yang berarti ada 107 orang laki-laki di antara 100 perempuan.

Secara keseluruhan kepadatan penduduk Kecamatan Pulau Laut pada tahun 2018 sebesar 60,89 jiwa per km², ini artinya dalam wilayah seluas 1 km² terdapat penduduk sekitar 61 jiwa.

Informasi tentang distribusi penduduk secara geografis dan terkonsentrasinya penduduk di suatu wilayah di jadikan dasar oleh pemerintah dalam pengambilan keputusan kebijakan untuk wilayah tersebut. Hal ini berkaitan dari daya dukung suatu wilayah. Jika ditinjau menurut desa, Desa Tanjung Pala merupakan daerah yang terpadat penduduknya dengan kepadatan penduduk sebesar 214,63 jiwa/km². Sedangkan yang terendah berada di Desa Kadur sebesar 17,36 jiwa/km².

Dilihat dari komposisi kependudukan, Penduduk Kecamatan Pulau Laut didominasi oleh penduduk dari kelompok usia muda yaitu, 0-4 tahun sebanyak 224 jiwa, 5-9 tahun sebanyak 227 jiwa, dan 10-14 tahun sebanyak 250 jiwa, Dependency Ratio atau disebut angka ketergantungan Kecamatan Pulau Laut pada tahun 2018 adalah 53,40 yaitu setiap 100 penduduk usia produktif 15-64 tahun menanggung sekitar 53 penduduk usia non produktif 0-14 tahun dan 65 tahun ke atas.

Di Kecamatan Pulau Laut terdapat 663 rumah tangga dengan jumlah anggota rumah tangga antar 3 sampai 4 orang per masing-masing rumah tangga. Tidak ada Warga Negara Asing (WNA) yang tinggal di kecamatan ini. Dilihat berdasarkan agama yang dianut, secara menyeluruh mayoritas penduduk kecamatan Pulau Laut menganut agama islam yaitu sebesar 99,38 persen.

Selama tahun 2018 tercatat sebanyak 554 tenaga kerja yang bekerja di berbagai lapangan pekerjaan. Sebagian besar tenaga kerja tersebut bekerja di bidang Pertanian perikanan laut yaitu sebesar 266 orang atau 48,01 persen. Hal



Kependudukan dan Ketenagakerjaan

ini tentunya sesuai dengan karakteristik wilayah yang merupakan daerah pulau yang dikelilingi oleh lautan. Selain itu, sebanyak 141 pekerja atau 25,45 persen yang bekerja di bidang pertanian tanaman pangan, hortikultura dan perkebunan. Sementara sisanya bekerja diberbagai jenis lapangan pekerjaan seperti menjadi PNS, TNI, Pedagang, Buruh, jasa-jasa dan sebagainya

<https://natunakab.bps.go.id>



Table 3.1 Jumlah Penduduk dan Kepadatan Penduduk Dirinci Menurut Desa/Kelurahan Tahun 2018

	Desa/Kelurahan	Luas (Km ²)	Jumlah Penduduk	Kepadatan Penduduk/Km ²
	(1)	(2)	(3)	(4)
1.	Air Payang	21,94	1 029	90,17
2.	Tanjung Pala	11,41	381	17,36
3.	Kadur	4,04	867	214,63
Pulau Laut		37,39	2 277	60,89

Sumber : Kantor Kecamatan Pulau Laut

https://datunakab.bps.go.id

Kependudukan dan Ketenagakerjaan

Tabel 3.2 Banyaknya Penduduk Dirinci Menurut Jenis Kelamin dan Desa/Kelurahan Tahun 2018

Desa/Kelurahan	Laki-Laki	Perempuan	Jumlah
(1)	(2)	(3)	(4)
1. Air Payang	504	525	1029
2. Tanjung Pala	466	401	867
3. Kadur	208	173	381
Pulau Laut	1178	1099	2277

Sumber : Kantor Kecamatan Pulau Laut

<https://natunakab.bps.go.id>



Table 3.3 Banyaknya Penduduk, Rumah Tangga Dirinci Menurut Desa /Kelurahan Tahun 2018

Desa/Kelurahan	Penduduk	Kepala Keluarga	Rata-rata per Kepala Keluarga
(1)	(2)	(3)	(4)
1. Air Payang	1029	312	3
2. Tanjung Pala	867	227	4
3. Kadur	381	110	3
Pulau Laut	2277	663	3

Sumber : Kantor Kecamatan Pulau Laut

<https://datunakab.bps.go.id>

Kependudukan dan Ketenagakerjaan

Tabel 3.4 Banyaknya Penduduk Menurut Kelompok Umur Tahun 2018

Kelompok Umur	Jumlah
(1)	(2)
0 – 04	224
05 – 09	227
10 – 14	250
15 – 19	226
20 – 24	202
25 – 29	199
30 – 34	179
35 – 39	189
40 – 44	163
45 – 49	115
50 – 54	65
55 – 59	87
60 – 64	61
65-69	54
70-74	22
75+	18

Sumber : Kantor Kecamatan Pulau Laut



Table 3.5 Jumlah Penduduk Menurut Agama yang Dianut dan Desa/Kelurahan Tahun 2018

Desa/Kelurahan		Islam	Katolik	Kristen
(1)		(2)	(3)	(4)
1.	Air Payang	1023	0	5
2.	Tanjung Pala	859	0	0
3.	Kadur	381	0	0
Pulau Laut		2263	0	5

<https://datunakab.bps.go.id>

Lanjutan Tabel 3.5

Desa/Kelurahan	Hindu	Budha	Lainnya	Jumlah
(1)	(5)	(6)	(7)	(8)
1. Air Payang	0	0	1	1 029
2. Tanjung Pala	0	8	0	867
3. Kadur	0	0	0	381
Pulau Laut	0	8	1	2 277

Sumber : Kantor Kecamatan Pulau Laut

<https://natunakab.bps.go.id>



Table 3.6 Banyaknya Kelahiran, Kematian, Penduduk Datang dan Pergi Menurut Desa/ Kelurahan Tahun 2018

	Desa/Kelurahan	Kelahiran	Kematian	Penduduk Datang	Penduduk Pergi
	(1)	(2)	(3)	(4)	(5)
1.	Air Payang
2.	Tanjung Pala	15	4	4	7
3.	Kadur	6	2	4	0
	Pulau Laut	21	6	8	7

Sumber : Kantor Kecamatan Pulau Laut

<https://natunakab.bps.go.id>

Kependudukan dan Ketenagakerjaan

Tabel 3.7 Banyaknya Tenaga Kerja yang Bekerja Menurut Lapangan Pekerjaan dan Desa/Kelurahan Tahun 2018

Desa/Kelurahan	Pertanian	Perikanan	PNS/BUMN
(1)	(2)	(3)	(4)
1. Air Payang	175	52	28
2. Tanjung Pala	190	16	17
3. Kadur	20	19	5
Pulau Laut	472	170	57

<https://datunakab.bps.go.id>



Lanjutan Tabel 3.8

Desa/Kelurahan	Perdagangan	Mengurus Rumah Tangga	Pelajar/ Mahasiswa	Karyawan/ Honorer
(1)	(5)	(6)	(7)	(8)
1. Air Payang	0	167	334	61
2. Tanjung Pala	3	169	254	12
3. Kadur	2	90	85	14
Pulau Laut	5	426	673	87

Sumber : Kantor Kecamatan Pulau Laut

<https://natunakab.bps.go.id>



SOSIAL

BAB 04



21 Tenaga Kesehatan



7 Sekolah SD

Ada sebanyak
12 Pernikahan

di KECAMATAN
BUNGURAN TENGAH



ULASAN

Keberhasilan suatu daerah sangat dipengaruhi oleh tingkat pendidikan penduduknya, Semakin maju pendidikan berarti akan membawa berbagai pengaruh positif bagi masa depan berbagai bidang kehidupan. Faktor utama keberhasilan pembangunan di suatu daerah, salah satunya adalah tersedianya cukup Sumber Daya Manusia (SDM) yang berkualitas. Kecamatan Pulau laut pada tahun 2018 memiliki 3 buah Sekolah Dasar Negeri, 1 buah SMPN, 1 buah MTs dan 1 buah SMAN.

Pembangunan bidang kesehatan bertujuan agar semua lapisan masyarakat dapat memperoleh pelayanan kesehatan secara merata dan murah. Dengan tujuan tersebut diharapkan akan tercapai derajat kesehatan masyarakat yang baik, yang pada gilirannya memperoleh kehidupan yang sehat dan produktif.

Terdapat penurunan dalam hal jumlah tenaga kesehatan yang bertugas di Kecamatan Pulau Laut pada tahun 2018 dibandingkan tahun sebelumnya. Pada tahun ini jumlah tenaga kesehatan yaitu tidak adanya dokter umum maupun dokter gigi, yang ada hanya tenaga Bidan 5 orang dan perawat 10 orang serta jumlah dukun bayi ada 6 orang.

Guna menghasilkan masyarakat yang bertakwa terhadap Tuhan Yang Maha Esa, maka telah disediakan berbagai tempat ibadah sesuai dengan agama dan kepercayaan masyarakat di Kecamatan Pulau Laut, baik yang dibangun oleh pemerintah ataupun oleh masyarakat.

Penduduk di Kecamatan Pulau Laut sebagian besarnya beragama Islam, hal tersebut dapat dilihat dari banyaknya tempat-tempat ibadah agama Islam. Pada tahun 2018 jumlah sarana ibadah yang ada adalah masjid sebanyak 3 buah dan surau sebanyak 2 buah.

Sedangkan persentase pemeluk agama pada tahun 2018, penduduk yang beragama Islam sebesar 99,38 persen. Kemudian diikuti oleh pemeluk agama Kristen Protestan sebesar 0,22 persen, pemeluk agama Buddha 0,35 persen dan pemeluk agama lainnya sebesar 0,05 persen.

Dikecamatan Pulau Laut masih rumah-rumah yang tidak layak huni. Berdasarkan data yang tersedia, rumah tidak layak huni terbanyak berada di Desa Tanjung Pala yaitu sebesar 16,06 persen dari total rumah yang ada di desa

tersebut. Sedangkan di Desa Kadur ada sebanyak 16,13 persen.

Pada tahun 2018 jumlah penyandang disabilitas di Kecamatan Pulau Laut berjumlah 25 orang dengan jumlah terbanyak berada di Desa Air Payang. Penyandang cacat terbanyak adalah jenis cacat anggota badan yaitu sebesar 48 persen dari total penyandang cacat yang ada, kemudian cacat tuna rungu sebesar 32 persen.

<https://natunakab.bps.go.id>

Tabel 4.1 Banyaknya sekolah PAUD dan TK Menurut Desa/Kelurahan 2018

Desa/Kelurahan	PAUD		TK	
	Negeri	Swasta	Negeri	Swasta
(1)	(2)	(3)	(4)	(5)
1. Air Payang	0	1	1	0
2. Tanjung Pala	0	1	0	1
3. Kadur	0	1	0	0
Pulau Laut	0	3	1	1

Sumber : UPTD Kecamatan Pulau Laut

Tabel 4.2 Banyaknya SD dan MI Menurut Desa/Kelurahan 2018

Desa/Kelurahan	SD		Madrasah Ibtidaiyah	
	Negeri	Swasta	Negeri	Swasta
(1)	(2)	(3)	(4)	(5)
1. Air Payang	1	0	0	0
2. Tanjung Pala	1	0	0	0
3. Kadur	1	0	0	0
Pulau Laut	3	0	0	0

Sumber : UPTD Kecamatan Pulau Laut

<https://natunakab.bps.go.id>

Tabel 4.3 Banyaknya SMP dan MTS Menurut Desa/Kelurahan 2018

Desa/Kelurahan	SMP		Madrasah Tsanawiyah	
	Negeri	Swasta	Negeri	Swasta
(1)	(2)	(3)	(4)	(5)
1. Air Payang	0	1	0	1
2. Tanjung Pala	0	0	0	0
3. Kadur	1	0	0	0
Pulau Laut	1	1	0	1

Sumber : UPTD Kecamatan Pulau Laut

Tabel 4.4 Banyaknya SMA dan MA sederajat Menurut Desa/Kelurahan 2018

Desa/Kelurahan	SMA/SMK		Madrasah Aliyah	
	Negeri	Swasta	Negeri	Swasta
(1)	(2)	(3)	(4)	(5)
1. Air Payang	1	0	0	0
2. Tanjung Pala	0	0	0	0
3. Kadur	0	0	0	0
Pulau Laut	1	0	0	0

Sumber : UPTD Kecamatan Pulau Laut

<https://datunakab.bps.go.id>



Table 4.5 Banyaknya Sarana Kesehatan Dirinci Menurut Desa/Kelurahan Tahun 2018

	Desa/Kelurahan	Puskesmas	Pusk. Pembantu	Polindes
	(1)	(2)	(3)	(4)
1.	Air Payang	1	0	0
2.	Tanjung Pala	0	1	1
3.	Kadur	0	0	0
	Pulau Laut	1	1	1

<https://natunakab.bps.go.id>

Lanjutan Tabel 4.5

	Desa/Kelurahan	Praktek Bidan	Praktek dokter	Posyandu	Poskesdes
	(1)	(5)	(6)	(7)	(8)
1.	Air Payang	0	0	0	0
2.	Tanjung Pala	0	0	0	0
3.	Kadur	0	0	0	1
	Pulau Laut	0	0	0	1

Sumber : Kantor Puskesmas Pulau Laut

<https://natunakab.bps.go.id>



Table 4.6 Banyaknya Tenaga Kesehatan Dirinci Menurut Desa/Kelurahan Tahun 2018

Desa/Kelurahan	Dokter	Bidan	Perawat	Dukun Bayi	Lainnya
(1)	(2)	(3)	(4)	(5)	(6)
1. Air Payang	0	2	4	2	0
2. Tanjung Pala	0	2	3	2	0
3. Kadur	0	1	3	2	0
Pulau Laut	0	5	10	6	0

Sumber : Kantor Puskesmas Pulau Laut

<https://natunakab.bps.go.id>

Tabel 4.7 Banyaknya Sarana Ibadah Menurut Agama dan Desa/Kelurahan Tahun 2018

Desa/Kelurahan	Mesjid	Musholla	Gereja	Kuil	Vihara
(1)	(2)	(3)	(4)	(5)	(6)
1. Air Payang	1	2	0	0	0
2. Tanjung Pala	1	0	0	0	0
3. Kadur	1	0	0	0	0
Pulau Laut	3	2	0	0	0

Sumber : Kantor Kecamatan Pulau Laut

<https://natunakab.bps.go.id>

Tabel 4.8 Banyaknya Nikah, Rujuk dan Cerai Menurut Desa/Kelurahan Tahun 2018

	Desa/Kelurahan	Nikah	Rujuk	Cerai	Jumlah
	(1)	(2)	(3)	(4)	(5)
1.	Air Payang	6	0	0	6
2.	Tanjung Pala	4	0	0	4
3.	Kadur	2	0	0	2
	Pulau Laut	12	0	0	12

Sumber : Kantor Kecamatan Pulau Laut

<https://natunakab.bps.go.id>

Tabel 4.9 Jumlah Rumah Layak Huni dan Tidak Layak Huni Berdasarkan Desa/Kelurahan Tahun 2018

Desa/Kelurahan	Layak Huni	Tidak Layak Huni
(1)	(2)	(3)
1. Air Payang	317	0
2. Tanjung Pala	183	35
3. Kadur	78	15
Pulau Laut	578	50

Sumber : Kantor Kecamatan Pulau Laut

<https://natunakab.bps.go.id>



Tabel 4.10 Jumlah Penduduk Lanjut Usia Menurut Desa/Kelurahan Tahun 2018

Desa/Kelurahan		Lansia
(1)	(2)	
1. Air Payang		88
2. Tanjung Pala		24
3. Kadur		20
Pulau Laut		132

Sumber : Kantor Kecamatan Pulau Laut

<https://natunakab.bps.go.id>

Tabel 4.11 Jumlah Penyandang Cacat Menurut Desa/Kelurahan Tahun 2018

Desa/Kelurahan	Tuna Netra	Tuna Rungu	Cacat Anggota Badan	Cacat Mental/ jiwa	Jumlah
(1)	(2)	(3)	(4)	(5)	(6)
1. Air Payang	0	8	4	1	13
2. Tanjung Pala	1	0	4	2	7
3. Kadur	0	0	4	1	5
Pulau Laut	1	8	12	4	25

Sumber : Kantor Kecamatan Pulau Laut

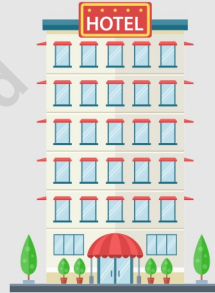
<https://datunakab.bps.go.id>



PEREKONOMIAN



4 LEMBAGA KEUANGAN



1 Penginapan

1

RESTAURANT



ULASAN

Kecamatan Pulau Laut belum memiliki bank yang bisa menopang kegiatan perekonomian, namun lembaga keuangan yang ada adalah Agen Bank sebanyak 1 buah dan koperasi non KUD sebanyak 2 buah yang berada di Desa Pulau Payang dapat membantu dalam pelayanan transaksi keuangan.

Usaha Perdagangan di Kecamatan Pulau Laut didominasi oleh perdagangan eceran yaitu sebanyak 29 pelaku perdagangan dengan jenis usahanya adalah warung kelontong. disamping itu Jumlah Restoran/Rumah Makan sebanyak 1 pelaku usaha, hotel/penginapan ada 1 Pelaku Usaha dan usaha perbengkelan ada 4 Pelaku Usaha.

Sektor Perdagangan di Kecamatan Pulau Laut belum mengalami perkembangan yang cukup signifikan, hal ini dikarenakan kondisi kecamatan ini berada jauh dari Pusat Ibukota Kabupaten.

Dibidang industri, Peningkatan yang cukup besar terjadi pada industri kecil dan usaha mikro kecil dan menengah. Jumlah Industri Kecil pada tahun 2018 tercatat 41 pelaku usaha. Industri yang jumlahnya paling besar adalah jenis industri pembuatan makanan dan minuman yaitu sebanyak 31 pelaku usaha dan industri kerajinan sebanyak 10 pelaku usaha.

Perekonomian

Tabel 5.1 Banyaknya Lembaga Keuangan Dirinci Menurut Jenis dan Desa/Kelurahan Tahun 2018

Desa/Kelurahan	Bank	Agen Bank	Asuransi	K U D	Koperasi Non KUD
(1)	(2)	(3)	(4)	(5)	(6)
1. Air Payang	0	1	0	0	2
2. Tanjung Pala	0	0	0	0	1
3. Kadur	0	0	0	0	0
Pulau Laut	0	1	0	0	3

Sumber : Kantor Kecamatan Pulau Laut

<https://datunakab.bps.go.id>

Table 5.2 Banyaknya Restoran/Rumah Makan, Warung/Kios/ Kelontong, Penginapan/ Hotel dan Bengkel Dirinci Menurut Desa/Kelurahan Tahun 2018

Desa/Kelurahan	Restoran/ Rumah Makan	Warung/ Kios/Kelon- tong	Hotel/ Penginapan	Bengkel
(1)	(2)	(3)	(4)	(5)
1. Air Payang	1	12	1	2
2. Tanjung Pala	0	14	0	2
3. Kadur	0	3	0	0
Pulau Laut	1	29	1	4

Sumber : Kantor Kecamatan Pulau Laut

Tabel 5.3 Banyaknya Industri Dirinci Menurut Jenisnya dan Desa/Kelurahan Tahun 2018

Desa/Kelurahan	Usaha Rumah Tangga Pembuatan Makanan dan Minuman	Usaha Rumah Tangga Pembuatan Kerajinan	Jumlah
(1)	(2)	(3)	(4)
1. Air Payang	15	8	23
2. Tanjung Pala	13	1	14
3. Kadur	3	1	4
Pulau Laut	31	10	41

Sumber : Kantor Kecamatan Pulau Laut

<https://natunakab.bps.go.id>



Sensus
Penduduk
2020

#MencatatIndonesia

DATA

MENCERDASKAN BANGSA



**BADAN PUSAT STATISTIK
KABUPATEN NATUNA**

Jl. HR. Soebrantas, Sual
RT. 01 RW. 05 Ranai,
Bunguran Timur, Natuna 29783

Web: <http://natunakab.bps.go.id> E-mail: bps2103@bps.go.id