

Kecamatan **SAMBENG** DALAM ANGKA

2019



**BADAN PUSAT STATISTIK
KABUPATEN LAMONGAN**

BPS-Statistics of Lamongan Regency

Kecamatan
SAMBENG
DALAM ANGKA

2019



Kecamatan Sambeng Dalam Angka 2019

ISSN: -

ISBN: -

No. Publikasi: 3524040.1901

Katalog : 1102001.3524.040

Ukuran Buku: 14, 8 cm x 21 cm

Jumlah Halaman: vi + 140 halaman

Naskah:

Badan Pusat Statistik Kabupaten Lamongan

Gambar Kover oleh:

Badan Pusat Statistik Kabupaten Lamongan

Ilustrasi Kover:

Gerbang Selamat Datang Kabupaten Lamongan

Diterbitkan oleh:

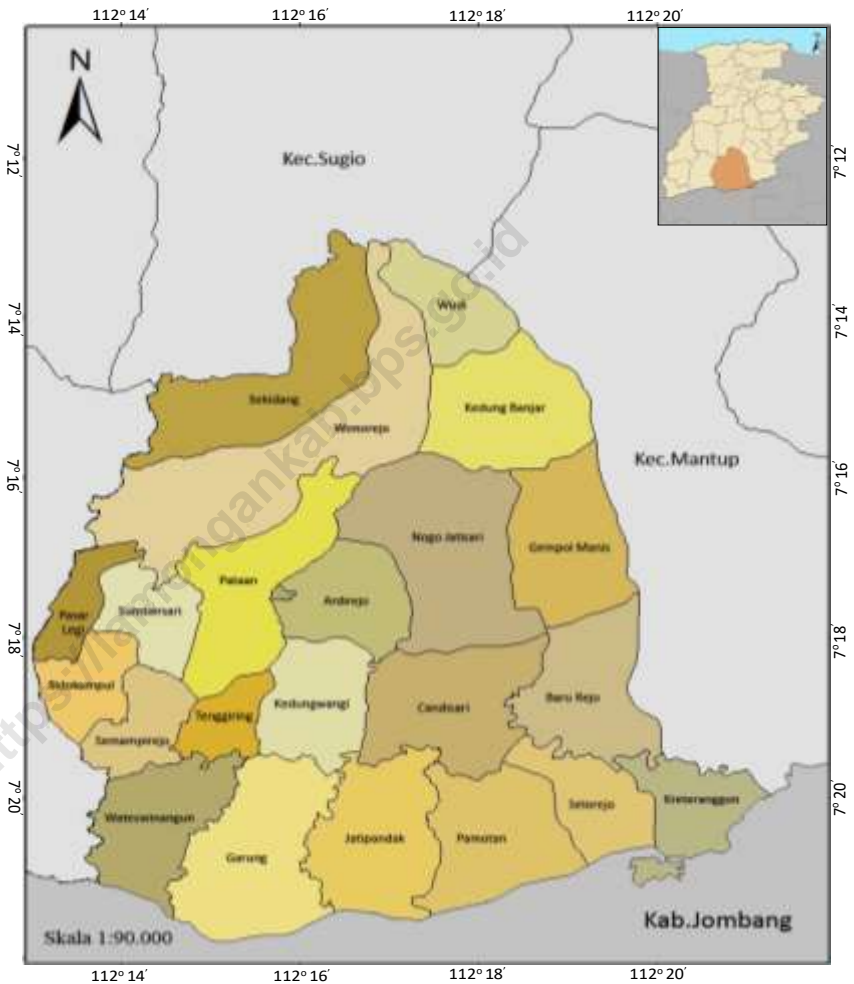
© BPS Kabupaten Lamongan

Dicetak oleh:

CV. Azka Putra Pratama Surabaya

Dilarang mengumumkan, mendistribusikan, mengomunikasikan, dan/atau menggandakan sebagian atau seluruh isi buku ini untuk tujuan komersial tanpa izin tertulis dari Badan Pusat Statistik

PETA WILAYAH KECAMATAN SAMBENG



**KEPALA BADAN PUSAT STATITSTIK
KABUPATEN LAMONGAN**



ELLYN.T.BRAHMANA



KATA SAMBUTAN

Kecamatan Sambeng Dalam Angka 2019 ini merupakan kelanjutan dari publikasi yang pernah diterbitkan tahun sebelumnya. Buku ini menyajikan statistik dan informasi yang utamanya berasal dari data sekunder, yaitu data yang bersumber di luar Badan Pusat Statistik, khususnya dari Instansi pemerintah di Kabupaten Lamongan. Publikasi ini mencakup statistik penduduk, ketenagakerjaan, sosial serta sektor ekonomi. Disamping itu, publikasi ini juga memuat informasi tentang keadaan geografi, iklim dan pemerintahan.

Kecamatan Sambeng Dalam Angka kini semakin banyak diminati karena sebagai sumber referensi oleh para perencana kebijakan, peneliti, dosen, mahasiswa serta para pembaca yang membutuhkan informasi statistik yang komprehensif.

Penghargaan dan ucapan terima kasih yang tulus kami sampaikan kepada segenap instansi pemerintah dilingkungan Pemerintah Kabupaten Lamongan yang telah berkenan menyumbangkan data dan informasi hingga terwujudnya publikasi ini. Kerjasama yang telah terbina selama ini, senantiasa kami ingin terus tingkatkan di masa mendatang.

Kritik dan saran dari semua pihak sangat diharapkan untuk perbaikan dan kesempurnaan publikasi yang akan datang.

Lamongan, Agustus 2019

Kepala BPS Kabupaten Lamongan

ELLYN.T.BRAHMANA

DAFTAR ISI

PETA WILAYAH KECAMATAN	iii
KATA SAMBUTAN	iv
KEPALA BADAN PUSAT STATISTIK KABUPATEN LAMONGAN	v
DAFTAR ISI	vi

TABEL-TABEL :

Nomor Tabel	Uraian	Hal.
(1)	(2)	(3)

1. LETAK DAN GEOGRAFIS

1.1.1	Luas Wilayah Menurut Desa di Kecamatan Sambeng, 2018.....	5
1.1.2	Tinggi Wilayah di Atas Permukaan Laut (DPL) Menurut Desa di Kecamatan Sambeng, 2018.....	6
1.1.3	Jarak dari Desa ke Ibukota Kecamatan dan Ibukota Kabupaten di Kecamatan Sambeng, 2018.....	7
1.1.4	Jarak Antar Desa/Kelurahan (Km) di Kecamatan Sambeng, 2018.....	8
1.1.5	Koordinat Kantor Desa/Kelurahan di Kecamatan Sambeng, 2018.....	9
1.2.1	Jumlah Hari Hujan dan Curah Hujan di Kecamatan Sambeng, 2018	10
1.2.2	Perkembangan Hari Hujan di Kecamatan Sambeng, 2014 - 2018	11
1.2.3	Perkembangan Curah Hujan di Kecamatan Sambeng, 2014 - 2018	12

2. PEMERINTAHAN

2.1.1	Nama Camat Sambeng di Kecamatan Sambeng, 1998- 2018	16
2.1.2	Nama Kepala Desa/Lurah dan Sekretaris Desa/Kelurahan di Kecamatan Sambeng, 2018	17
2.1.3	Desa/Kelurahan menurut Status Hukum di Kecamatan Sambeng, 2018	18
2.1.4	Jumlah Dusun, Lingkungan dan Tempat Kantor Desa/Kelurahan di Kecamatan Sambeng, 2018	19
2.1.5	Jumlah Dusun, Lingkungan, Rukun Warga, dan Rukun Tetangga di Kecamatan Sambeng, 2018	20
2.1.6	Jumlah Rukun Warga, dan Rukun Tetangga Menurut Dusun di Kecamatan Sambeng, 2018	21
2.1.7	Jumlah Perangkat Desa menurut Jenis Jabatan dan Pendidikan di Kecamatan Sambeng, 2018	25
2.1.8	Jumlah anggota BPD dan Linmas di Kecamatan Sambeng, 2018	26
2.1.9	Jumlah anggota BPD menurut pendidikan di Kecamatan Sambeng, 2018	27
2.1.10	Pegawai Kantor Camat menurut pendidikan dan jenis kelamin di Kecamatan Sambeng, 2018	28
2.1.11	Pegawai Kantor Camat menurut Golongan ruang dan jenis kelamin di Kecamatan Sambeng, 2018	29

3. PENDUDUK

3.1.1.	Jumlah Penduduk menurut Jenis Kelamin di Kecamatan Sambeng, 2018	33
3.1.2.	Jumlah Penduduk yang Lahir menurut Jenis Kelamin di Kecamatan Sambeng, 2018	34
3.1.3.	Jumlah Penduduk yang Mati menurut Jenis Kelamin di Kecamatan Sambeng, 2018	35
3.1.4.	Jumlah Penduduk yang Datang menurut Jenis Kelamin di Kecamatan Sambeng, 2018	36
3.1.5.	Jumlah Penduduk yang Pindah menurut Jenis Kelamin di Kecamatan Sambeng, 2018	37

3.1.6. Jumlah Penduduk, Rumah Tangga dan Kepadatan di Kecamatan Sambeng, 2018	38
3.1.7. Penduduk Menurut Kewarganegaraan di Kecamatan Sambeng, 2018	39
3.1.8. Perkembangan Jumlah Penduduk di Kecamatan Sambeng, 2018	40
3.1.9. Perkembangan Pertumbuhan Penduduk di Kecamatan Sambeng, 2018	41
3.1.10. Perkembangan Kepadatan Penduduk (Jiwa/km2) di Kecamatan Sambeng, 2018	42
3.1.11. Penduduk Menurut Kelompok Umur di Kecamatan Sambeng, 2018	43
3.1.12. Penduduk Laki-laki Menurut Kelompok Umur di Kecamatan Sambeng, 2018	46
3.1.13. Penduduk Perempuan Menurut Kelompok Umur di Kecamatan Sambeng, 2018	49
3.1.14. Penduduk yang Wajib Memiliki KTP menurut Jenis Kelamin di Kecamatan Sambeng, 2018	52
3.1.15. Penduduk yang Telah Memiliki KTP menurut Jenis Kelamin di Kecamatan Sambeng, 2018	53

4. SOSIAL

4.1.1. Jumlah Sekolah, Murid, Guru dan Rasio Murid-Guru PAUD Taman Posyandu di Kecamatan Sambeng, 2018	57
4.1.2. Jumlah Sekolah, Murid, Guru dan Rasio Murid-Guru TK Swasta di Kecamatan Sambeng, 2018	59
4.1.3. Jumlah Sekolah, Murid, Guru dan Rasio Murid-Guru PAUD RA di Kecamatan Sambeng, 2018	61
4.1.4. Jumlah Sekolah, Murid, Guru dan Rasio Murid-Guru RA Swasta di Kecamatan Sambeng, 2018	63
4.1.5. Jumlah Sekolah, Murid dan Guru SD Negeri di Kecamatan Sambeng, 2018	65
4.1.6. Jumlah Sekolah, Murid dan Guru SD Swasta di Kecamatan Sambeng, 2018	67
4.1.7. Jumlah Sekolah, Murid dan Guru MI Swasta di Kecamatan Sambeng, 2018	69

4.1.8. Jumlah Sekolah, Murid dan Guru SMP Negeri di Kecamatan Sambeng, 2018	71
4.1.9. Jumlah Sekolah, Murid dan Guru SMP Swasta di Kecamatan Sambeng, 2018	73
4.1.10. Jumlah Sekolah, Murid dan Guru MTs Swasta di Kecamatan Sambeng, 2018	75
4.1.11. Jumlah Sekolah, Murid dan Guru SMA Swasta di Kecamatan Sambeng, 2018	77
4.1.12. Jumlah Sekolah, Murid dan Guru MA Swasta di Kecamatan Sambeng, 2018	79
4.1.13. Jumlah Sekolah, Murid dan Guru SMK Negeri di Kecamatan Sambeng, 2018	81
4.1.14. Jumlah Pondok Pesantren, Santri dan Ustadz di Kecamatan Sambeng, 2018	83
4.1.15. Jumlah Fasilitas Olah Raga menurut Desa di Kecamatan Sambeng, 2018	84
4.2.1. Jumlah Fasilitas Kesehatan menurut Desa di Kecamatan Sambeng, 2018	86
4.2.2. Jumlah Tenaga Kesehatan menurut Desa di Kecamatan Sambeng, 2018	89
4.2.3. Jumlah Wanita Usia Subur (15-49) dan Pasangan Usia Subur di Kecamatan Sambeng, 2018	90
4.2.4. Jumlah Peserta KB Aktif menurut Alat Kontrasepsi di Kecamatan Sambeng, 2018	91
4.3.1. Jumlah Penduduk menurut Agama di Kecamatan Sambeng, 2018	92
4.3.2. Jumlah Tempat Peribadatan di Kecamatan Sambeng, 2018	93
4.3.3. Nikah, Talak, Cerai dan Rujuk di Kecamatan Sambeng, 2018	94

5. PERTANIAN

5.1.1. Luas Wilayah menurut Jenis Penggunaan Lahan (Ha) di Kecamatan Sambeng, 2018	98
5.1.2. Luas Lahan Sawah menurut Jenis Pengairan (Ha) di Kecamatan Sambeng, 2018	100

5.1.3.	Luas Panen, Produksi dan Produktifitas Padi di Kecamatan Sambeng, 2018	101
5.1.4.	Luas Panen, Produksi dan Produktifitas Jagung di Kecamatan Sambeng, 2018	102
5.1.5.	Luas Panen, Produksi dan Produktifitas Kedelai di Kecamatan Sambeng, 2018	103
5.1.6.	Luas Panen, Produksi dan Produktifitas Kacang Tanah di Kecamatan Sambeng, 2018	104
5.1.7.	Luas Panen, Produksi dan Produktifitas Kacang Hijau di Kecamatan Sambeng, 2018	105
5.1.8.	Luas Panen, Produksi dan Produktifitas Tembakau Jawa di Kecamatan Sambeng, 2018	106
5.2.1.	Luas Panen, Produksi dan Produktifitas Tebu di Kecamatan Sambeng, 2018	107
5.3.1.	Luas Panen, Produksi dan Produktifitas Kapas di Kecamatan Sambeng, 2018	108
5.4.1.	Luas Panen, Produksi dan Produktifitas Kangkung Darat di Kecamatan Sambeng, 2018	109
5.5.1.	Populasi Ternak Besar dan Kecil (ekor) di Kecamatan Sambeng, 2018	110
5.5.2.	Populasi Unggas (ekor) di Kecamatan Sambeng, 2018	111
5.6.1.	Jumlah Kelompok Tani menurut Kelas di Kecamatan Sambeng, 2018	112
5.6.2.	Jumlah Alat-Alat Pertanian di Kecamatan Sambeng, 2018	113

6. INDUSTRI

6.1.1.	Jumlah Industri menurut Jenis di Kecamatan Sambeng, 2018	117
6.1.2.	Jumlah Industri Kecil dan Kerajinan Rumah Tangga di Kecamatan Sambeng, 2018	118

7. PERDAGANGAN

7.1.1. Banyaknya Sarana Perdagangan menurut Jenisnya di Kecamatan Sambeng, 2018	123
7.1.2. Jumlah Toko dan PKL di Kecamatan Sambeng, 2018	124

8. TRANSPORTASI DAN KOMUNIKASI

8.1.1. Jarak Desa/Kelurahan ke Fasilitas Umum (Km) di Kecamatan Sambeng, 2018	128
8.1.2. Ruas Jalan Poros Desa di Kecamatan Sambeng, 2018	129
8.2.1. Jumlah Sarana dan Alat Komunikasi di Kecamatan Sambeng, 2018	130

9. EKONOMI

9.1.1. Penerimaan Alokasi Dana Desa (Rupiah) di Kecamatan Sambeng, 2018	134
9.1.2. Realisasi Pemasukan PBB (Rupiah) di Kecamatan Sambeng, 2018	135
9.1.3. Baku Pajak Bumi dan Bangunan (PBB) di Kecamatan Sambeng, 2018	136
9.1.4. Jumlah Bank menurut Jenis di Kecamatan Sambeng, 2018	137
9.1.5. Jumlah Koperasi menurut Jenis Koperasi di Kecamatan Sambeng, 2018	138

DAFTAR GAMBAR

1.	Luas Wilayah menurut Desa di Kecamatan Sambeng (Km2) , 2018	4
2.	Presentase Jumlah Perangkat Desa menurut Pendidikan di Kecamatan Sambeng, 2018	15
3.	Piramida Penduduk di Kecamatan Sambeng, 2018	32
4.	Perbandingan Fasilitas Pendidikan Negeri dan Swasta di Kecamatan Sambeng, 2018	56
5.	Produksi Tanaman Pangan di Kecamatan Sambeng, 2018	97
6.	Jumlah Industri menurut Jenis di Kecamatan Sambeng, 2018	116
7.	Jumlah Toko, Restoran, Warung dan PKL di Kecamatan Sambeng, 2018	122
8.	Ruas Jalan Poros Desa di Kecamatan Sambeng (m), 2018	127
9.	Penerimaan Alokasi Dana Desa (Rupiah) di Kecamatan Sambeng, 2018	133

PENJELASAN UMUM/EXPLANATORY NOTES

Tanda-tanda, satuan-satuan, dan lain-lainnya yang digunakan dalam publikasi ini adalah sebagai berikut:

Symbols, measurement units, and acronyms which are used in this publication, are as follows:

1. TANDA-TANDA/SYMBOLS

Data tidak tersedia/ <i>Data not available</i>	:	...
Tidak ada atau nol / <i>Null or zero</i>	:	—
Data dapat diabaikan/ <i>Data negligible</i>	:	0
Tanda decimal/ <i>Decimal point</i>	:	,
Data tidak dapat ditampilkan/ <i>Not applicable</i>	:	NA
Angka perkiraan/ <i>Estimated figures</i>	:	e
Angka sementara/ <i>Preliminary figures</i>	:	x
Angka sangat sementara/ <i>Very preliminary figures</i>	:	xx
Angka diperbaiki/ <i>Revised figures</i>	:	r

2. SATUAN/UNITS

barel/ <i>barrel</i>	:	158,99 liter/ <i>litres</i> = 1/6,2898 m ³
hektar (ha)/ <i>hectare (ha)</i>	:	10 000 m ²
kilometer (km)/ <i>kilometres (km)</i>	:	1 000 meter/ <i>meters</i> (m)
knot/ <i>knot</i>	:	1,8523 km/jam (km/hour)
kuintal/ <i>quintal</i>	:	100 kg
KWh	:	1 000 Watt <i>hour</i>
MWh	:	1 000 KWh
liter (untuk beras)/ <i>litre (for rice)</i>	:	0,80 kg
ons/ <i>ounce</i>	:	28,31 gram/ <i>grams</i>
ton	:	1 000 kg

Satuan lain: buah, dus, butir, helai/lembar, kaleng, batang, pulsa, ton kilometer (ton-km), jam, menit, persen (%).

Other units: unit, pack, pieces, sheet, tin, pulse, ton-kilometres(ton-km), hour, minute, percent (%).

Perbedaan angka di belakang koma disebabkan oleh pembulatan angka.

The difference in decimal numbers is caused by rounding.

BAB 1 GEOGRAFI dan IKLIM



*Secara Astronomis
Kecamatan Sambeng terletak
pada $112^{\circ}13'18''$ LS sampai
 $112^{\circ}20'48''$ LS dan $7^{\circ}13'17''$ BT
sampai $7^{\circ}20'37''$ BT*

*Rata-Rata Curah hujan tahun 2018 di
Kecamatan Sambeng adalah sebesar
96 mm dengan jumlah hari hujan
sebanyak 50 hari*

Ulasan Singkat

Kecamatan Sambeng merupakan salah satu kecamatan dari 27 kecamatan di wilayah Kabupaten Lamongan dimana batas wilayahnya yang sebelah utara berbatasan dengan kecamatan Sugio, sebelah barat Kecamatan Ngimbang, sebelah selatan Kabupaten Jombang dan sebelah timur Kecamatan Mantup. Kalau secara astronomi berada pada posisi koordinat $112^{\circ} 16' 46''$ Lintang Selatan dan $7^{\circ} 17' 22''$ Bujur Timur dengan ketinggian dari permukaan laut (DPL) 84 meter, data bersumber dari *PODES 2018*. Dari data tersebut nampak bahwa posisi desa tertinggi dengan tinggi DPL 106 meter di Kecamatan Sambeng yaitu Desa Sumpersari. Sedangkan desa dengan posisi paling rendah yaitu Desa Kreteranggon dengan ketinggian dari permukaan air laut (DPL) 42 meter. Data rinci terlihat di Tabel 1.1.2 dan 1.1.5

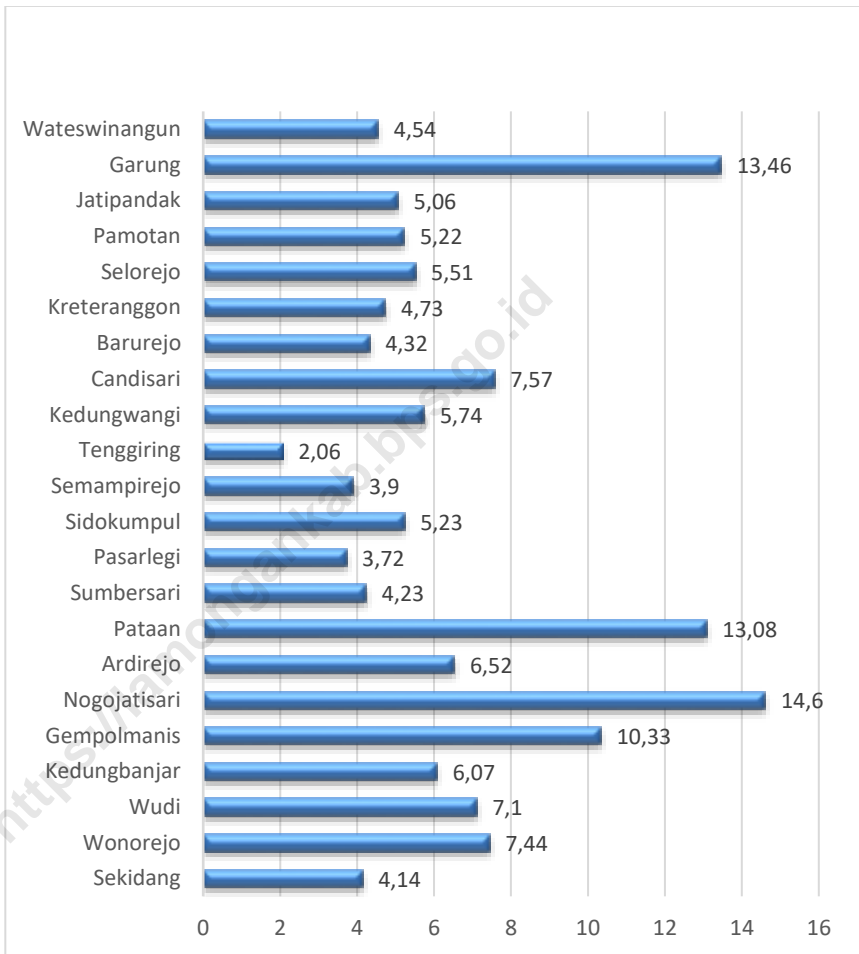
Luas wilayah Kecamatan Sambeng adalah sebesar $144,57 \text{ km}^2$ atau sebesar 7,97 % dari luas wilayah Kabupaten Lamongan. Desa terluas adalah desa Nogojatisari. Dilihat dari morfologi permukaan bumi, yang terluas adalah daerah dataran sedang.

Data tentang hari dan curah hujan pada tabel 1.2.2 sampai Tabel 1.2.3 patut untuk dicermati. Data ini sengaja ditampilkan berseries dengan tujuan mengamati fenomena hari dan curah hujan yang ada. Bila dilihat data tersebut ditambah dengan data buku penerbitan sebelumnya, nampak ada siklus 2 tahunan dengan curah hujan tinggi. Pada tahun 2014 jumlah curah hujan 159 mm selanjutnya menurun 2015 menjadi 138 mm, dan 2016 naik menjadi 169 mm,

kemudian naik lagi dua tahun kemudian yaitu tahun 2017 menjadi 166 mm. Demikian pula hari hujan pada tahun 2016 sebanyak 76 hari dan pada tahun 2018 jumlah hari hujannya sebanyak 50 hari.

Jarak antar desa di Kecamatan Sambeng bisa dilihat pada Tabel 1.1.4 dan jarak desa/kelurahan dengan Ibu kota Kecamatan pada Tabel 1.1.3 Dari tabel tersebut bisa dilihat bahwa desa/kelurahan yang terdekat dengan ibukota kecamatan adalah Desa Ardirejo, Pataan, Nogojatisari, Kedungwangi dan Candisari, sedangkan desa terjauh adalah Desa Kedungbanjar. Sedangkan jarak antar desa dalam satu kecamatan yang terjauh adalah jarak antara Desa Kreteranggon dengan Desa Kedungbanjar kurang lebih 25 Km, sedangkan yang terdekat terdapat di banyak desa diantaranya yaitu Sidokumpul dengan Semampirejo, jelasnya bisa dilihat pada Tabel 1.1.4.

Gambar 1 Luas Wilayah Menurut Desa di Kecamatan Sambeng (km²), 2018



Tabel 1.1.1 Luas Wilayah Menurut Desa Di Kecamatan Sambeng, 2018

Desa/Kelurahan	Luas (Km2)	Persentase
(1)	(2)	(3)
1 Wateswinangun	4,54	3,14
2 Garung	13,46	9,31
3 Jatipandak	5,06	3,50
4 Pamotan	5,22	3,61
5 Selorejo	5,51	3,81
6 Kreteranggon	4,73	3,27
7 Barurejo	4,32	2,99
8 Candisari	7,57	5,24
9 Kedungwangi	5,74	3,97
10 Tenggiring	2,06	1,42
11 Semampirejo	3,90	2,70
12 Sidokumpul	5,23	3,62
13 Pasarlegi	3,72	2,57
14 Sumbersari	4,23	2,93
15 Pataan	13,08	9,05
16 Ardirejo	6,52	4,51
17 Nogojatisari	14,60	10,10
18 Gempolmanis	10,33	7,15
19 Kedungbanjar	6,07	4,20
20 Wudi	7,10	4,91
21 Wonorejo	7,44	5,15
22 Sekidang	4,14	2,86
Sambeng	144,57	100,00

Sumber : Kantor Camat Sambeng

**Tabel 1.1.2 Tinggi Wilayah di Atas Permukaan Laut (DPL)
Menurut Desa di Kecamatan Sambeng, 2018**

Desa/Kelurahan	Tinggi (m)
(1)	(2)
1 Wateswinangun	67,00
2 Garung	72,00
3 Jatipandak	57,00
4 Pamotan	65,00
5 Selorejo	43,00
6 Kreteranggon	42,00
7 Barurejo	57,00
8 Candisari	75,00
9 Kedungwangi	66,00
10 Tenggiring	68,00
11 Semampirejo	72,00
12 Sidokumpul	68,00
13 Pasarlegi	82,00
14 Sumpersari	106,00
15 Pataan	96,00
16 Ardirejo	84,00
17 Nogojatisari	78,00
18 Gempolmanis	73,00
19 Kedungbanjar	67,00
20 Wudi	51,00
21 Wonorejo	60,00
22 Sekidang	47,00
Sambeng	68,00

Sumber : Kantor Camat Sambeng

Tabel 1.1.3 Jarak dari Desa ke Ibukota Kecamatan dan Ibukota Kabupaten di Kecamatan Sambeng, 2018

Desa/Kelurahan	Jarak desa ke Ibu Kota Kecamatan (Km)	Jarak desa ke Ibu Kota Kabupaten (Km)
(1)	(2)	(3)
1 Wateswinangun	7,0	40
2 Garung	5,0	37
3 Jatipandak	7,0	33
4 Pamotan	8,0	34
5 Selorejo	9,0	32
6 Kreteranggon	10,0	28
7 Barurejo	7,0	30
8 Candisari	2,0	30
9 Kedungwangi	2,0	37
10 Tenggering	4,0	37
11 Semampirejo	11,0	42
12 Sidokumpul	10,0	43
13 Pasarlegi	6,0	39
14 Sumpersari	5,0	42
15 Pataan	2,0	35
16 Ardirejo	0,5	32
17 Nogojatisari	2,0	30
18 Gempolmanis	6,0	27
19 Kedungbanjar	15,0	33
20 Wudi	11,5	30
21 Wonorejo	9,0	35
22 Sekidang	13,0	25

Sumber : Kantor Camat Sambeng

Tabel 1.1.4 Jarak Antar Desa/Kelurahan (Km) di Kecamatan Sambeng, 2018

Ko- de- De- sa	Desa/Kelurahan	Wateswinangun	Garung	Jatipandak	Pamotan	Selorejo	Kreteranggon	Barurejo	Candisari	Kedungwangi	Tenggiring	Semampirejo	Sidokumpul	Pasarlegi	Sumbersari	Pataan	Ardirejo	Nogojatisari	Gempolmanis	Kedungbanjar	Wudi	Wonorejo	Sekidang
001	Wateswinangun		3	5	8	11	12	14	9	6	8	5	7	10	11	14	7	9	13	22	19	16	20
002	Garung	3		2	5	8	9	12	6	3	5	8	8	11	10	7	5	7	11	20	17	14	18
003	Jatipandak	5	2		3	6	7	14	8	5	8	10	10	13	12	9	7	9	13	22	19	16	20
004	Pamotan	8	5	2		3	4	9	6	8	11	13	13	14	13	10	8	10	14	21	18	15	19
005	Selorejo	11	8	6	3		1	7	7	8	14	16	16	15	14	11	9	9	15	24	21	18	22
006	Kreteranggon	12	9	7	4	1		8	8	9	15	17	17	16	15	12	10	12	16	25	22	19	23
007	Barurejo	14	12	14	9	7	8		3	6	8	18	17	13	12	9	7	5	3	22	19	16	20
008	Candisari	9	6	8	6	7	8	3		3	5	13	12	8	7	4	2	2	6	17	13	11	15
009	Kedungwangi	6	3	5	8	8	9	6	3		2	5	5	8	7	4	2	4	8	17	14	11	15
010	Tenggiring	8	5	8	11	14	15	8	5	2		3	3	10	9	6	4	7	11	20	17	14	18
011	Semampirejo	5	8	10	13	16	17	18	13	5	3		1	5	6	9	11	13	17	24	21	18	22
012	Sidokumpul	7	8	10	13	16	17	17	12	5	3	1		4	5	8	10	12	16	23	20	17	21
013	Pasarlegi	10	11	13	14	15	16	13	8	8	10	5	4		1	4	6	8	12	19	16	13	17
014	Sumbersari	11	10	12	13	14	15	12	7	7	9	6	5	1		3	5	7	11	18	15	12	16
015	Pataan	14	7	9	10	11	12	9	4	4	6	9	8	4	3		2	4	8	13	10	7	11
016	Ardirejo	7	5	7	8	9	10	7	2	2	4	11	10	6	5	2		2	6	15	12	9	13
017	Nogojatisari	9	7	9	10	9	12	5	2	4	7	13	12	8	7	4	2		4	17	13	11	15
018	Gempolmanis	13	11	13	14	15	16	3	6	8	11	17	16	12	11	8	6	4		21	18	15	19
019	Kedungbanjar	22	20	22	21	24	25	22	17	17	20	24	23	19	18	13	15	17	21		4	6	7
020	Wudi	19	17	19	18	21	22	19	13	14	17	21	20	16	15	10	12	13	16	4		3	3
021	Wonorejo	16	14	16	15	18	19	16	11	11	14	18	17	13	12	7	9	11	15	6	3		3
022	Sekidang	20	18	20	19	22	23	20	15	15	18	22	21	17	16	11	13	15	19	7	3	3	

Sumber : Kantor Camat Sambeng

Tabel 1.1.5 Koordinat Kantor Desa/Kelurahan di Kecamatan Sambeng, 2018

	Desa/Kelurahan	BT	LS
	(1)	(2)	(3)
1	Wateswinangun	112° 16' 01"	7° 20' 21"
2	Garung	112° 20' 22"	7° 19' 43"
3	Jatipandak	112° 16' 49"	7° 20' 37"
4	Pamotan	112° 18' 18"	7° 20' 35"
5	Selorejo	112° 20' 20"	7° 19' 44"
6	Kreteranggon	112° 20' 48"	7° 19' 43"
7	Barurejo	112° 19' 04"	7° 18' 34"
8	Candisari	112° 17' 35"	7° 18' 14"
9	Kedungwangi	112° 16' 41"	7° 17' 05"
10	Tenggiring	112° 15' 04"	7° 19' 03"
11	Semampirejo	112° 13' 46"	7° 18' 22"
12	Sidokumpul	112° 18' 19"	7° 18' 42"
13	Pasarlegi	112° 13' 18"	7° 17' 12"
14	Sumbersari	112° 13' 42"	7° 17' 15"
15	Pataan	112° 15' 28"	7° 17' 12"
16	Ardirejo	112° 16' 46"	7° 17' 22"
17	Nogojatisari	112° 17' 20"	7° 17' 05"
18	Gempolmanis	112° 19' 15"	7° 15' 26"
19	Kedungbanjar	112° 18' 47"	7° 14' 36"
20	Wudi	112° 17' 34"	7° 13' 17"
21	Wonorejo	112° 16' 55"	7° 13' 52"
22	Sekidang	112° 16' 27"	7° 13' 25"

Sumber : Kantor Camat Sambeng

Tabel 1.2.1 Jumlah Hari Hujan dan Curah Hujan di Kecamatan Sambeng, 2018

	Bulan	Hari Hujan	Curah Hujan (mm)
	(1)	(2)	(3)
1	Januari	6	129
2	Pebruari	9	196
3	Maret	8	197
4	April	4	68
5	Mei	3	42
6	Juni	2	21
7	Juli	-	-
8	Agustus	-	-
9	September	-	-
10	Oktober	3	51
11	Nopember	5	147
12	Desember	10	295
	Rata-Rata	4	96

Sumber : Stasiun Pengamat Hujan Kecamatan Sambeng

Tabel 1.2.2 Perkembangan Hari Hujan di Kecamatan Sambeng, 2014 - 2018

	Bulan	2014	2015	2016	2017	2018
	(1)	(2)	(3)	(4)	(5)	(6)
1	Januari	11	10	9	12	6
2	Pebruari	14	12	12	7	9
3	Maret	13	14	7	6	8
4	April	8	4	9	12	4
5	Mei	4	-	5	2	3
6	Juni	2	-	8	6	2
7	Juli	4	-	4	2	-
8	Agustus	-	-	2	2	-
9	September	-	-	6	3	-
10	Oktober	-	-	7	1	3
11	Nopember	8	6	7	13	5
12	Desember	11	15	-	8	10
	Rata-Rata	6	5	6	6	4

Sumber : Stasiun Pengamat Hujan Kecamatan Sambeng

Tabel 1.2.3 Perkembangan Curah Hujan di Kecamatan Sambeng, 2014 - 2018

Bulan	2014	2015	2016	2017	2018
(1)	(2)	(3)	(4)	(5)	(6)
1 Januari	157	311	195	223	129
2 Pebruari	234	381	308	215	196
3 Maret	324	253	242,5	162	197
4 April	240	117	183,5	238	68
5 Mei	65	-	95	125	42
6 Juni	35	-	125	154	21
7 Juli	90	-	96	37	-
8 Agustus	-	-	68	59	-
9 September	-	-	214	20	-
10 Oktober	-	-	272	7	51
11 Nopember	233	139	227,5	459	147
12 Desember	529	456	-	295	295
Rata-Rata	159	138	169	166	96

Sumber : Stasiun Pengamat Hujan Kecamatan Sambeng

BAB 2 PEMERINTAHAN

Di Kecamatan Sambeng dari 22 Desa untuk jabatan Kepala Desa telah terisi, sedangkan untuk jabatan Sekdes dari 22 desa ada 2 desa yang kosong dari tahun sebelumnya sebanyak 4 desa.



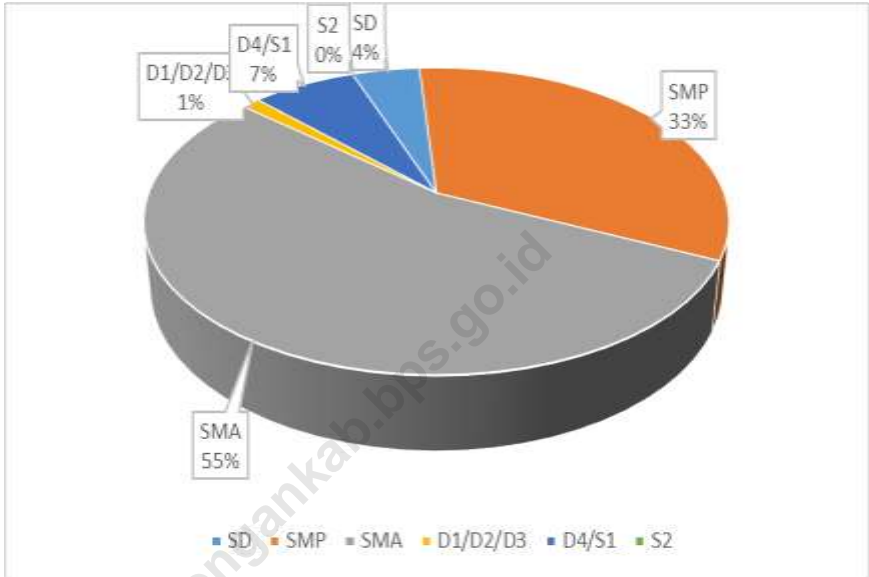
<https://www.kab.bps.go.id>

ULASAN SINGKAT

Dalam kurun waktu tahun 1998 sampai dengan tahun 2018 ini terdapat 8 orang yang menjabat Camat dengan periode yang tidak beraturan atau tidak sama, seperti terlihat pada Tabel 2.1.1 Pada kurun waktu tersebut penjabat Camat terlama yaitu Marjono, S.Sos. selama 8 tahun (2001-2009) sedangkan yang tersingkat adalah Drs.Ruslan dan Sudjito, S.E. hanya 1 tahun (1998-1999 dan 2011-2012). Nama Kepala Desa dan Sekretaris Desa tersaji pada Tabel 2.1.2. Terlihat bahwa pada jabatan sekretaris desa ada yang masih kosong pada 2 desa yaitu Desa Kreteranggon dan Sekidang.

Kecamatan Sambeng merupakan salah satu kecamatan dari Kabupaten Lamongan yang terdiri dari 22 desa yang mempunyai 86 dusun . Jumlah Rukun Warga (RW) sebanyak 148 RW dan Rukun Tetangga (RT) sebanyak 347 RT. Dari Tabel 2.1.5. dan 2.1.6 dapat dilihat rincian jumlah RT dan RW pada setiap dusun dalam satu desa. Pada tingkat desa RT terbanyak pada Desa Kreteranggon dan yang paling sedikit adalah Desa Kedungbanjar.

Gambar 2 Persentase Jumlah Perangkat Desa Menurut Pendidikan di Kecamatan Sambeng, 2018



Tabel 2.1.1 Nama Camat Sambeng di Kecamatan Sambeng, 1998- 2018

Nama Camat	Periode Jabatan
(1)	(2)
1 Drs. Ruslan	1998 - 1999
2 Drs. Bambang Sulistyono	1999 - 2001
3 Marjono, S.Sos	2001 - 2009
4 Jarwito, S.H.	2009 - 2011
5 Sudjito, S.E.	2011 - 2012
6 Drs. Purwoko	2012 - 2014
7 Drs. Suparno, M.Si.	2014 - 2017
8 Hersad, SH.,MM.	2017 - 2018

Sumber : Kantor Camat Sambeng

PEMERINTAHAN

Tabel 2.1.2 Nama Kepala Desa/Lurah dan Sekretaris Desa/Kelurahan di Kecamatan Sambeng, 2018

Desa/Kelurahan	Nama Kades/Lurah	Nama Sekdes
(1)	(2)	(3)
1 Wateswinangun	Rusmiyati	Gatot Sunyoto, SE.
2 Garung	Nur Hadi	Gatot Harianto
3 Jatipandak	Hanafi	Wahib
4 Pamotan	Parsono Budi S	Sunargono,S.Pd.
5 Selorejo	Ahmado Romadona	Tri Agung
6 Kreteranggon	Kasmadi,S.P.	-
7 Barurejo	Bibit	Asmad
8 Candisari	Budiarto, S.Th.i	M. Humam Mawardi
9 Kedungwangi	Musyafa'	Seger Mulyono
10 Tenggiring	Markum	Sutiyo
11 Semampirejo	Kundari	Sulis Mujjani
12 Sidokumpul	Samat	Sukarsono
13 Pasarlegi	Slamet	Hanafi, S.Pd.
14 Sumbersari	Untung	Tomi Distianto
15 Pataan	Anang Eko Setiyono	Zahrotul M.
16 Ardirejo	Supriyanto	Dian Febrianita Adi Putri, S.Ag.
17 Nogojatisari	Isman	Martin Ika W.
18 Gempolmanis	Sujono	Saiful
19 Kedungbanjar	Suwarno	Saiful Kurniawan
20 Wudi	Zainul Mukid	Abdul Syukur
21 Wonorejo	Sutiono	Tolan
22 Sekidang	Mohamat Nur	-

Sumber : Kantor Camat Sambeng

Tabel 2.1.3 Desa/Kelurahan menurut Status Hukum di Kecamatan Sambeng, 2018

Desa/Kelurahan	Status Hukum	Status Desa/Kelurahan
(1)	(2)	(3)
1 Wateswinangun	Definitif	Desa
2 Garung	Definitif	Desa
3 Jatipandak	Definitif	Desa
4 Pamotan	Definitif	Desa
5 Selorejo	Definitif	Desa
6 Kreteranggon	Definitif	Desa
7 Barurejo	Definitif	Desa
8 Candisari	Definitif	Desa
9 Kedungwangi	Definitif	Desa
10 Tenggingring	Definitif	Desa
11 Semampirejo	Definitif	Desa
12 Sidokumpul	Definitif	Desa
13 Pasarlegi	Definitif	Desa
14 Sumbersari	Definitif	Desa
15 Pataan	Definitif	Desa
16 Ardirejo	Definitif	Desa
17 Nogojatisari	Definitif	Desa
18 Gempolmanis	Definitif	Desa
19 Kedungbanjar	Definitif	Desa
20 Wudi	Definitif	Desa
21 Wonorejo	Definitif	Desa
22 Sekidang	Definitif	Desa

Sumber : Kantor Camat Sambeng

Tabel 2.1.4 Jumlah Dusun, Lingkungan dan Tempat Kantor Desa/Kelurahan di Kecamatan Sambeng, 2018

Desa/Kelurahan	Jumlah Dusun	Jumlah Lingkungan	Tempat Kantor Desa/Kelurahan
(1)	(2)	(3)	(4)
1 Wateswinangun	4	-	Grenjengan
2 Garung	2	-	Garung
3 Jatipandak	3	-	Jatipandak
4 Pamotan	5	-	Pamotan
5 Selorejo	5	-	Tlogo
6 Kreteranggon	7	-	Plorenng
7 Barurejo	5	-	Kedung Kidang
8 Candisari	6	-	Candi
9 Kedungwangi	4	-	Lawan
10 Tengging	2	-	Tengging
11 Semampirejo	3	-	Semampir
12 Sidokumpul	3	-	Bebet
13 Pasarlegi	3	-	Slegi
14 Sumbersari	3	-	Berjo
15 Pataan	6	-	Pataan
16 Ardirejo	5	-	Dawar
17 Nogojatisari	5	-	Nogo
18 Gempolmanis	5	-	Gempol Nogo
19 Kedungbanjar	2	-	Kedung Sambu
20 Wudi	2	-	Wudi
21 Wonorejo	3	-	Wonokoyo
22 Sekidang	3	-	Sekidang
Jumlah	86	-	

Sumber : Kantor Camat Sambeng

Tabel 2.1.5 Jumlah Dusun, Lingkungan, Rukun Warga, dan Rukun Tetangga di Kecamatan Sambeng, 2018

Desa/Kelurahan	Dusun	RW	RT
(1)	(2)	(3)	(4)
1 Wateswinangun	4	9	24
2 Garung	2	4	14
3 Jatipandak	3	5	10
4 Pamotan	5	11	24
5 Selorejo	5	3	11
6 Kreteranggon	7	13	26
7 Barurejo	5	4	11
8 Candisari	6	11	23
9 Kedungwangi	4	11	22
10 Tenggiring	2	4	10
11 Semampirejo	3	7	15
12 Sidokumpul	3	10	20
13 Pasarlegi	3	4	12
14 Sumbersari	3	5	10
15 Pataan	6	10	25
16 Ardirejo	5	10	22
17 Nogojatisari	5	7	20
18 Gempolmanis	5	9	18
19 Kedungbanjar	2	1	2
20 Wudi	2	3	12
21 Wonorejo	3	5	11
22 Sekidang	3	2	6
Jumlah	86	148	348

Sumber : Kantor Camat Sambeng

Tabel 2.1.6 Jumlah Rukun Warga, dan Rukun Tetangga Menurut Dusun/Lingkungan di Kecamatan Sambeng, 2018

Desa/ Kelurahan	No.	Nama Dusun	RW	RT	
(1)	(2)	(3)	(4)	(5)	(6)
1 Wateswinangun	01	Grenjengan	2	5	
	02	Juwok	1	2	
	03	Sahar	3	8	
	04	Tlatah	3	9	
2 Garung	01	Garung	4	12	
	02	Peresan	1	2	
3 Jatipandak	01	MLurus	1	2	
	02	Pandak	2	4	
	03	Seren	2	4	
4 Pamotan	01	Ngegreng	2	4	
	02	Pamotan	5	10	
	03	Rapah	1	3	
	04	Sapon	1	3	
	05	Sumbersuko	2	4	
5 Selorejo	01	Gondorase	1	2	
	02	Kedungwatu	1	3	
	03	Pedes	1	2	
	04	Tlogo	1	3	
	05	Banyuasin	1	1	
6 Kreteranggan	01	Balongrejo	1	2	
	02	Gondoroso	1	2	
	03	Kedungcaluk	4	8	
	04	Krete	3	6	
	05	Ploreng	2	4	
	06	Ranggon	1	2	
	07	Tampengrejo	1	2	

Sumber : Kantor Camat Sambeng

Lanjutan Tabel 2.1.6

Desa/Kelurahan		No.	Nama Dusun	RW	RT
(1)	(2)	(3)	(4)	(5)	(6)
7	Barurejo	01	Bendungan	1	1
		02	Buraburi	1	2
		03	Kedungkidang	1	3
		04	Sambong	1	1
		05	Tlatah	1	4
8	Candisari	01	Cani	2	5
		02	Gampeng	1	3
		03	Kandangan	3	5
		04	Kedungwaru	1	3
		05	Nongko	3	5
		06	Resik	1	2
9	Kedungwangi	01	Keduk	3	5
		02	Kedungpucang	2	5
		03	Lawan	5	10
		04	Resik	1	2
10	Tenggiring	01	Sidodadi	1	2
		02	Tenggiring	3	8
11	Semampirejo	01	Kedungwatu	1	2
		02	Ngengkren	1	1
		03	Semampir	5	12
12	Sidokumpul	01	Bebed	4	8
		02	Sambirejo	1	2
		03	Tambar	5	10
13	Pasarlegi	01	Kedung	1	2
		02	Sambong	1	3
		03	Slegi	2	7

Sumber : Kantor Camat Sambeng

Lanjutan Tabel 2.1.6

Desa/Kelurahan		No.	Nama Dusun	RW	RT
(1)	(2)	(3)	(4)	(5)	(6)
14	Sumpersari	01	Berjo	2	6
		02	Bimo	1	1
		03	Klubuk	1	1
		04	Sempur	1	2
15	Pataan	01	Dringu	2	5
		02	Montor	1	3
		03	Ngadasan	1	2
		04	Pataan	4	9
		05	Slegreng	1	3
		06	Tlogo	1	3
16	Ardirejo	01	Cangak	2	4
		02	Dawar	1	3
		03	Karangtengah	3	6
		04	Mlarek	1	2
		05	Sambeng	3	7
17	Nogojatisari	01	Kasah	1	3
		02	Kedungjati	1	2
		03	Ngampel	1	2
		04	Nogo	3	10
		05	Pancur	1	3
18	Gempolmanis	01	Banyulegi	1	2
		02	Bulurejo	1	2
		03	Gempolnogo	2	4
		04	Mindahan	2	4
		05	Sidomanis	3	6

Sumber : Kantor Camat Sambeng

Lanjutan Tabel 2.1.6

	Desa/Kelurahan	No.	Nama Dusun	RW	RT
(1)	(2)	(3)	(4)	(5)	(6)
19	Kedungbanjar	01	Kedungbanjar	1	1
		02	Kedungsambih	0	1
20	Wudi	01	Sawahana	1	2
		02	Wudi	2	10
21	Wonorejo	01	Jombok	2	4
		02	Pojok	2	4
		03	Wonokoyo	1	3
22	Sekidang	01	Janggalot	0	1
		02	Karangaji	1	2
		03	Sekidang	1	3

Sumber : Kantor Camat Sambeng

PEMERINTAHAN

Tabel 2.1.7 Jumlah Perangkat Desa menurut Jenis Jabatan dan Pendidikan di Kecamatan Sambeng, 2018

Jenis Jabatan/ Perangkat Desa	Pendidikan Terakhir												Jumlah
	SD		SMP		SMA		D1/D2/D3		D4/S1		S2		
	L	P	L	P	L	P	L	P	L	p	L	P	
(1)	(2)	(3)	(4)	(5)	(6)	(7)	(8)	(9)	(10)	(11)	(12)	(13)	(14)
1. Kepala Desa	-	-	3	-	16	1	1	-	1	-	-	-	22
2. Sekertaris Desa	1	-	2	-	10	-	-	-	4	3	-	-	20
3. Kaur TU / Umum	1	-	7	1	11	1	-	-	-	-	-	-	21
4. Kaur Keuangan	-	-	3	1	8	4	-	-	3	-	-	-	19
5. Kasi Pemerintahan	-	-	7	15	-	-	-	-	-	-	-	-	22
6. Kasi Kesejahteraan Masyarakat	1	-	1	1	16	-	1	-	-	-	-	-	20
7. Kaur Perencanaan	-	-	4	-	13	2	-	-	2	-	-	-	21
8. Kasi Pelayanan	-	-	1	-	9	3	-	1	-	1	-	-	15
9. Pembantu Kasi Kesmas	-	-	-	-	2	1	-	-	-	-	-	-	3
10. Pembantu Kasi Pemerintahan	-	-	-	-	-	-	-	-	-	1	-	-	1
11. Pembantu Kaur TU / Umum	-	-	2	-	-	-	-	-	-	-	-	-	2
12. Pembantu Kaur Keuangan	-	-	-	-	1	-	-	-	-	-	-	-	1
13. Kepala Dusun	8	-	34		37	1	-	-	3	-	-	-	83
Jumlah	11	-	64	18	123	13	2	1	13	5	-	-	250

Sumber : Kantor Camat Sambeng

Tabel 2.1.8 Jumlah anggota BPD dan Linmas di Kecamatan Sambeng, 2018

Desa/Kelurahan	BPD		Linmas	
	L	P	L	P
(1)	(2)	(3)	(4)	(5)
1 Wateswinangun	11	-	36	-
2 Garung	7	-	20	-
3 Jatipandak	9	-	12	-
4 Pamotan	9	2	65	-
5 Selorejo	7	-	24	-
6 Kreteranggon	11	-	98	-
7 Barurejo	7	-	25	-
8 Candisari	11	-	98	-
9 Kedungwangi	11	-	23	-
10 Tengging	7	-	15	-
11 Semampirejo	8	1	20	-
12 Sidokumpul	11	-	24	-
13 Pasarlegi	7	-	30	-
14 Sumpersari	7	-	30	-
15 Pataan	6	5	32	-
16 Ardirejo	11	-	20	-
17 Nogojatisari	8	1	8	-
18 Gempolmanis	9	-	25	-
19 Kedungbanjar	4	1	5	-
20 Wudi	7	-	45	-
21 Wonorejo	7	-	25	-
22 Sekidang	4	1	6	-
Jumlah	179	11	686	-

Sumber : Kantor Camat Sambeng

PEMERINTAHAN

Tabel 2.1.9 Jumlah Anggota BPD Menurut Pendidikan di Kecamatan Sambeng, 2018

Desa/Kelurahan	Pendidikan Terakhir												Jumlah
	SD		SMP		SMA		D1/D2/D3		D4/S1		S2		
	L	P	L	P	L	P	L	P	L	P	L	P	
(1)	(2)	(3)	(4)	(5)	(6)	(7)	(8)	(9)	(10)	(11)	(12)	(13)	(14)
1 Wateswinangun	-	-	-	-	8	-	1	-	2	-	-	-	11
2 Garung	-	-	3	-	2	-	-	-	2	-	-	-	7
3 Jatipandak	2	-	2	-	3	-	1	-	1	-	-	-	9
4 Pamotan	-	-	3	-	1	-	1	1	3	1	1	-	11
5 Selorejo	-	-	4	-	2	-	-	-	1	-	-	-	7
6 Kreteranggon	3	-	-	-	2	-	-	-	4	-	2	-	11
7 Barurejo	-	-	4	-	2	-	-	-	1	-	-	-	7
8 Candisari	1	-	3	-	5	-	-	-	2	-	-	-	11
9 Kedungwangi	1	-	2	-	4	-	2	-	1	-	1	-	11
10 Tenggiring	-	-	2	-	4	-	-	-	1	-	-	-	7
11 Semampirejo	-	-	2	-	3	-	-	1	2	-	1	-	9
12 Sidokumpul	-	-	2	-	7	-	-	-	2	-	-	-	11
13 Pasarlegi	-	-	-	-	2	-	1	-	4	-	-	-	7
14 Sumpansari	-	-	3	-	3	-	-	-	1	-	-	-	7
15 Pataan	-	-	1	2	3	1	1	-	-	1	1	1	11
16 Ardirejo	-	-	1	-	7	-	-	-	3	-	-	-	11
17 Nogojatisari	-	-	2	-	5	1	-	-	1	-	-	-	9
18 Gempolmanis	-	-	5	-	4	-	-	-	-	-	-	-	9
19 Kedungbanjar	-	-	4	1	-	-	-	-	-	-	-	-	5
20 Wudi	-	-	2	-	2	-	-	-	2	-	1	-	7
21 Wonorejo	2	-	1	-	2	-	1	-	1	-	-	-	7
22 Sekidang	-	-	1	1	2	-	-	-	-	-	1	-	5
Jumlah	9	-	47	4	73	2	8	2	34	2	8	1	190

Sumber : Kantor Camat Sambeng

PEMERINTAHAN

Tabel 2.1.10 Pegawai Kantor Camat menurut Pendidikan dan Jenis Kelamin di Kecamatan Sambeng, 2018

Jabatan	Pendidikan										Jumlah
	SD		SMP		SMU		PT		Lainnya		
	L	P	L	P	L	P	L	P	L	P	
(1)	(2)	(3)	(4)	(5)	(6)	(7)	(8)	(9)	(10)	(11)	(12)
1. Camat	-	-	-	-	-	-	1	-	-	-	1
2. Sekretaris Camat	-	-	-	-	-	-	1	-	-	-	1
- Kasubbag Umum	-	-	-	-	-	-	1	-	-	-	1
Staf Subbag. Umum	-	-	-	-	-	-	-	-	-	-	0
- Kasubbag. Keu&Perlngkp	-	-	-	-	-	-	-	1	-	-	1
Staf Subbag. Keua&Perlngkp	-	-	-	-	1	-	-	-	-	-	1
3. Kasie. Tata Pemerintahan	-	-	-	-	-	-	1	-	-	-	1
Staf Tata Pemerintahan	-	-	-	-	-	-	-	-	-	-	0
4. Kasie. Pmd	-	-	-	-	-	-	-	1	-	-	1
Staf. Pmd	-	-	-	-	-	-	-	-	-	-	0
5. Kasie. Kamtib	-	-	-	-	-	-	1	-	-	-	1
Staf Kamtib	-	-	-	-	-	-	-	-	-	-	0
6. Kasie. Ekbang	-	-	-	-	-	-	1	-	-	-	1
Staf Ekbang	-	-	-	-	-	-	-	-	-	-	0
Jumlah	-	-	-	-	1	-	6	2	-	-	9

Sumber : Kantor Camat Sambeng

PEMERINTAHAN

Tabel 2.1.11 Pegawai Kantor Camat menurut Golongan Ruang dan Jenis Kelamin di Kecamatan Sambeng, 2018

Jabatan	Golongan Ruang								Lainnya		Jumlah
	I		II		III		IV		L	P	
	L	P	L	P	L	P	L	P	L	P	
(1)	(2)	(3)	(4)	(5)	(6)	(7)	(8)	(9)	(10)	(11)	(12)
1. Camat	-	-	-	-	-	-	1	-	-	-	1
2. Sekretaris Camat	-	-	-	-	-	-	1	-	-	-	1
- Kasubbag Umum	-	-	-	-	1	-	-	-	-	-	1
Staf Subbag. Umum	-	-	-	-	-	-	-	-	-	-	-
- Kasubbag. Keu&PerIngkp	-	-	-	-	1	-	-	-	-	-	1
Staf Subbag. Keu&PerIngkp	-	-	-	-	-	1	-	-	-	-	1
3. Kasie. Tata Pemerintahan	-	-	-	-	1	-	-	-	-	-	1
Staf Tata Pemerintahan	-	-	-	-	-	-	-	-	-	-	-
4. Kasie. Pmd	-	-	-	-	-	1	-	-	-	-	1
Staf. Pmd	-	-	-	-	-	-	-	-	-	-	-
5. Kasie. Kamtib	-	-	-	-	-	-	1	-	-	-	1
Staf Kamtib	-	-	-	-	-	-	-	-	-	-	-
6. Kasie. Ekbang	-	-	-	-	1	-	-	-	-	-	1
Staf Ekbang	-	-	-	-	-	-	-	-	-	-	-
Jumlah	-	-	-	-	4	2	3	-	-	-	9

Sumber : Kantor Camat Sambeng

BAB 3 PENDUDUK

**Jumlah penduduk Kecamatan
Sambeng tahun 2018 sebesar
54.727 jiwa**



Penduduk Perempuan

27.230 Jiwa



Penduduk laki-laki

27.497 Jiwa



ULASAN

Pada tahun 2018, jumlah penduduk Kecamatan Sambeng mencapai 54.727 jiwa, tersebar di 22 desa. Desa Kreteranggon, Desa Kedungwangi dan Desa Pataan merupakan desa yang menampung penduduk terbanyak.

Perbandingan antara jumlah penduduk laki – laki dan jumlah penduduk perempuan disebut Sex Ratio (Ratio Jenis Kelamin). Pada Tahun 2018 di Kecamatan Sambeng Sex Rationya sebesar 100,98 %, berarti di setiap 100 penduduk perempuan terdapat 100 penduduk laki – laki. Sedangkan pada tingkat desa secara lengkap disajikan di Tabel : 3.1.1

Kepadatan penduduk di Kecamatan Sambeng tahun 2018 mencapai 379 jiwa/km². Kepadatan Penduduk di 22 Desa cukup beragam dengan kepadatan penduduk tertinggi terletak di Desa Kreteranggon dengan kepadatan sebesar 921 jiwa/km² dan terendah di Desa Kedungbanjar sebesar 50 jiwa/Km².

Jika dilihat dari kelompok umur, jumlah penduduk terbanyak ada pada kelompok umur 35 – 39 tahun yaitu sebanyak 4.844 jiwa atau sekitar 8,85% dari total keseluruhan penduduk Kecamatan Sambeng. Sedangkan jika dilihat menurut penduduk yang memiliki KTP sebanyak 50.334 jiwa atau sekitar 99,99% penduduk Kecamatan Sambeng yang wajib memiliki KTP yaitu 50.335 jiwa.

KEPENDUDUKAN

Gambar 3 Piramida Penduduk di Kecamatan Sambeng, 2018



Tabel 3.1.1 Jumlah Penduduk menurut Jenis Kelamin di Kecamatan Sambeng, 2018

	Desa/Kelurahan	Laki-Laki	Perempuan	Laki-Laki + Perempuan	Rasio Jenis Kelamin
	(1)	(2)	(3)	(4)	(5)
1	Wateswinangun	1.788	1.713	3.501	104,38
2	Garung	1.141	1.153	2.294	98,96
3	Jatipandak	1.097	1.086	2.183	101,01
4	Pamotan	1.611	1.645	3.256	97,93
5	Selorejo	911	951	1.862	95,79
6	Kreteranggon	2.202	2.156	4.358	102,13
7	Barurejo	763	789	1.552	96,70
8	Candisari	1.840	1.765	3.605	104,25
9	Kedungwangi	2.018	2.041	4.059	98,87
10	Tenggiring	980	937	1.917	104,59
11	Semampirejo	1.219	1.153	2.372	105,72
12	Sidokumpul	1.657	1.578	3.235	105,01
13	Pasarlegi	966	929	1.895	103,98
14	Sumbersari	974	987	1.961	98,68
15	Pataan	1.824	1.855	3.679	98,33
16	Ardirejo	1.725	1.745	3.470	98,85
17	Nogojatisari	1.068	1.093	2.161	97,71
18	Gempolmanis	1.303	1.256	2.559	103,74
19	Kedungbanjar	155	147	302	105,44
20	Wudi	1.035	1.011	2.046	102,37
21	Wonorejo	811	842	1.653	96,32
22	Sekidang	409	398	807	102,76
	Sambeng	27.497	27.230	54.727	100,98

Sumber : Kantor Camat Sambeng

KEPENDUDUKAN

Tabel 3.1.2 Jumlah Penduduk yang Lahir menurut Jenis Kelamin di Kecamatan Sambeng, 2018

Desa/Kelurahan	Lahir			Rata-Rata Kelahiran Per 1000 Penduduk
	L	P	L+P	
(1)	(2)	(3)	(4)	(5)
1 Wateswinangun	14	16	30	9
2 Garung	6	5	11	5
3 Jatipandak	5	6	11	5
4 Pamotan	5	7	12	4
5 Selorejo	3	6	9	5
6 Kreteranggon	7	9	16	4
7 Barurejo	4	5	9	6
8 Candisari	9	7	16	4
9 Kedungwangi	7	7	14	3
10 Tenggiring	2	4	6	3
11 Semampirejo	3	6	9	4
12 Sidokumpul	6	4	10	3
13 Pasarlegi	4	3	7	4
14 Sumbersari	3	5	8	4
15 Pataan	4	6	10	3
16 Ardirejo	5	7	12	3
17 Nogojatisari	4	7	11	5
18 Gempolmanis	3	5	8	3
19 Kedungbanjar	4	4	8	26
20 Wudi	3	5	8	4
21 Wonorejo	3	4	7	4
22 Sekidang	2	3	5	6
Sambeng	106	131	237	2.347

Sumber : Kantor Camat Sambeng

Tabel 3.1.3 Jumlah Penduduk yang Mati menurut Jenis Kelamin di Kecamatan Sambeng, 2018

Desa/Kelurahan	Mati			Rata-Rata Kematian Per 1000 Penduduk
	L	P	L+P	
(1)	(2)	(3)	(4)	(5)
1 Wateswinangun	2	2	4	1
2 Garung	1	2	3	1
3 Jatipandak	2	2	4	2
4 Pamotan	2	1	3	1
5 Selorejo	2	2	4	2
6 Kreteranggon	2	3	5	1
7 Barurejo	1	3	4	3
8 Candisari	3	3	6	2
9 Kedungwangi	2	2	4	1
10 Tenggiring	1	1	2	1
11 Semampirejo	2	2	4	2
12 Sidokumpul	1	3	4	1
13 Pasarlegi	2	1	3	2
14 Sumbersari	2	2	4	2
15 Pataan	1	3	4	1
16 Ardirejo	2	3	5	1
17 Nogojatisari	3	3	6	3
18 Gempolmanis	2	2	4	2
19 Kedungbanjar	1	2	3	10
20 Wudi	2	2	4	2
21 Wonorejo	2	1	3	2
22 Sekidang	1	2	3	4
Sambeng	39	47	86	2

Sumber : Kantor Camat Sambeng

KEPENDUDUKAN

Tabel 3.1.4 Jumlah Penduduk yang Datang menurut Jenis Kelamin di Kecamatan Sambeng, 2018

Desa/Kelurahan	Datang			Rata-Rata Kedatangan Per 1000 Penduduk
	L	P	L+P	
(1)	(2)	(3)	(4)	(5)
1 Wateswinangun	25	19	44	13
2 Garung	9	17	26	11
3 Jatipandak	15	22	37	17
4 Pamotan	9	15	24	7
5 Selorejo	11	8	19	10
6 Kreteranggon	22	14	36	8
7 Barurejo	3	15	18	12
8 Candisari	28	12	40	11
9 Kedungwangi	38	35	73	18
10 Tenggingring	20	11	31	16
11 Semampirejo	26	27	53	22
12 Sidokumpul	25	16	41	13
13 Pasarlegi	16	13	29	15
14 Sumbersari	17	8	25	13
15 Pataan	9	16	25	7
16 Ardirejo	24	22	46	13
17 Nogojatisari	5	5	10	5
18 Gempolmanis	7	20	27	11
19 Kedungbanjar	5	2	7	23
20 Wudi	16	21	37	18
21 Wonorejo	4	16	20	12
22 Sekidang	17	10	27	33
Sambeng	351	344	695	13

Sumber : Kantor Camat Sambeng

KEPENDUDUKAN

Tabel 3.1.5 Jumlah Penduduk yang Pindah menurut Jenis Kelamin di Kecamatan Sambeng, 2018

Desa/Kelurahan	Pindah			Rata-Rata Kedatangan Per 1000 Penduduk
	L	P	L+P	
(1)	(2)	(3)	(4)	(5)
1 Wateswinangun	2	3	5	1
2 Garung	3	3	6	3
3 Jatipandak	1	2	3	1
4 Pamotan	2	4	6	2
5 Selorejo	2	6	8	4
6 Kreteranggon	5	3	8	2
7 Barurejo	5	1	6	4
8 Candisari	2	3	5	1
9 Kedungwangi	1	2	3	1
10 Tenggingring	3	3	6	3
11 Semampirejo	2	1	3	1
12 Sidokumpul	2	3	5	2
13 Pasarlegi	2	6	8	4
14 Sumbersari	7	10	17	9
15 Pataan	6	5	11	3
16 Ardirejo	2	6	8	2
17 Nogojatisari	5	2	7	3
18 Gempolmanis	9	3	12	5
19 Kedungbanjar	4	5	9	30
20 Wudi	2	2	4	2
21 Wonorejo	7	2	9	5
22 Sekidang	3	5	8	10
Sambeng	77	80	157	3

Sumber : Kantor Camat Sambeng

KEPENDUDUKAN

Tabel 3.1.6 Jumlah Penduduk, Rumah Tangga dan Kepadatan di Kecamatan Sambeng, 2018

Desa/Kelurahan	Luas (Km ²)	Penduduk	Rumah Tangga	Kepadatan	Rata-Rata Per Rumah tangga
(1)	(2)	(3)	(4)	(5)	(6)
1 Wateswinangun	4,54	3.501	1.136	771	3
2 Garung	13,46	2.294	735	170	3
3 Jatipandak	5,06	2.183	785	431	3
4 Pamotan	5,22	3.256	1.219	624	3
5 Selorejo	5,51	1.862	580	338	3
6 Kreteranggon	4,73	4.358	1.356	921	3
7 Barurejo	4,32	1.552	504	359	3
8 Candisari	7,57	3.605	1.120	476	3
9 Kedungwangi	5,74	4.059	1.310	707	3
10 Tenggiring	2,06	1.917	628	931	3
11 Semampirejo	3,90	2.372	748	608	3
12 Sidokumpul	5,23	3.235	997	619	3
13 Pasarlegi	3,72	1.895	623	509	3
14 Sumpersari	4,23	1.961	705	464	3
15 Pataan	13,08	3.679	1.272	281	3
16 Ardirejo	6,52	3.470	1.232	532	3
17 Nogojatisari	14,60	2.161	750	148	3
18 Gempolmanis	10,33	2.559	792	248	3
19 Kedungbanjar	6,07	302	82	50	4
20 Wudi	7,10	2.046	583	288	4
21 Wonorejo	7,44	1.653	500	222	3
22 Sekidang	4,14	807	273	195	3
Sambeng	145	54.727	17.930	379	3

Sumber : Kantor Camat Sambeng

KEPENDUDUKAN

Tabel 3.1.7 Penduduk menurut Kewarganegaraan di Kecamatan Sambeng, 2018

Desa/Kelurahan	WNI		WNA		Jumlah	
	L	P	L	P	L	P
(1)	(2)	(3)	(4)	(5)	(6)	(7)
1 Wateswinangun	1.788	1.713	0	0	1.788	1.713
2 Garung	1.141	1.153	0	0	1.141	1.153
3 Jatipandak	1.097	1.086	0	0	1.097	1.086
4 Pamotan	1.611	1.645	0	0	1.611	1.645
5 Selorejo	911	951	0	0	911	951
6 Kreteranggon	2.202	2.156	0	0	2.202	2.156
7 Barurejo	763	789	0	0	763	789
8 Candisari	1.840	1.765	0	0	1.840	1.765
9 Kedungwangi	2.018	2.041	0	0	2.018	2.041
10 Tenggiring	980	937	0	0	980	937
11 Semampirejo	1.219	1.153	0	0	1.219	1.153
12 Sidokumpul	1.657	1.578	0	0	1.657	1.578
13 Pasarlegi	966	929	0	0	966	929
14 Sumpersari	974	987	0	0	974	987
15 Pataan	1.824	1.855	0	0	1.824	1.855
16 Ardirejo	1.725	1.745	0	0	1.725	1.745
17 Nogojatisari	1.068	1.093	0	0	1.068	1.093
18 Gempolmanis	1.303	1.256	0	0	1.303	1.256
19 Kedungbanjar	155	147	0	0	155	147
20 Wudi	1.035	1.011	0	0	1.035	1.011
21 Wonorejo	811	842	0	0	811	842
22 Sekidang	409	398	0	0	409	398
Jumlah	27.497	27.230	-	-	27.497	27.230

Sumber : Kantor Camat Sambeng

KEPENDUDUKAN

Tabel 3.1.8 Perkembangan Jumlah Penduduk di Kecamatan Sambeng, 2014 - 2018

Desa/Kelurahan	2014	2015	2016	2017	2018
(1)	(2)	(3)	(4)	(5)	(6)
1 Wateswinangun	3.244	3.336	3.348	3.436	3.501
2 Garung	2.082	2.145	2.169	2.266	2.294
3 Jatipandak	2.016	2.033	2.078	2.142	2.183
4 Pamotan	3.011	3.127	3.163	3.229	3.256
5 Selorejo	1.761	1.790	1.792	1.846	1.862
6 Kreteranggon	4.054	4.211	4.244	4.319	4.358
7 Barurejo	1.442	1.471	1.495	1.535	1.552
8 Candisari	3.371	3.442	3.471	3.560	3.605
9 Kedungwangi	3.770	3.823	3.870	3.979	4.059
10 Tenggingring	1.792	1.834	1.845	1.888	1.917
11 Semampirejo	2.199	2.241	2.245	2.317	2.372
12 Sidokumpul	3.024	3.066	3.081	3.193	3.235
13 Pasarlegi	1.739	1.781	1.795	1.870	1.895
14 Sumpersari	1.804	1.876	1.887	1.949	1.961
15 Pataan	3.438	3.544	3.574	3.659	3.679
16 Ardirejo	3.262	3.356	3.384	3.425	3.470
17 Nogojatisari	2.031	2.087	2.102	2.153	2.161
18 Gempolmanis	2.339	2.379	2.422	2.540	2.559
19 Kedungbanjar	263	285	291	299	302
20 Wudi	1.889	1.928	1.941	2.009	2.046
21 Wonorejo	1.515	1.573	1.596	1.638	1.653
22 Sekidang	735	766	762	786	807
Jumlah	50.781	52.094	52.555	54.038	54.727

Sumber : Kantor Camat Sambeng

KEPENDUDUKAN

Tabel 3.1.9 Perkembangan Pertumbuhan Penduduk di Kecamatan Sambeng, 2014 - 2018

Desa/Kelurahan	2014	2015	2016	2017	2018
(1)	(2)	(3)	(4)	(5)	(6)
1 Wateswinangun	-7,4	2,8	-5,4	1,9	1,9
2 Garung	-7,1	3,0	10,9	1,2	1,2
3 Jatipandak	-8,0	0,8	27,0	1,9	1,9
4 Pamotan	-9,4	3,9	18,6	0,8	0,8
5 Selorejo	-7,1	1,6	-8,1	0,9	0,9
6 Kreteranggon	-7,8	3,9	13,2	0,9	0,9
7 Barurejo	-5,9	2,0	15,1	1,1	1,1
8 Candisari	-4,6	2,1	17,4	1,3	1,3
9 Kedungwangi	-6,7	1,4	36,3	2,0	2,0
10 Tenggiring	-4,3	2,3	3,7	1,5	1,5
11 Semampirejo	-6,7	1,9	-3,7	2,4	2,4
12 Sidokumpul	-7,1	1,4	3,9	1,3	1,3
13 Pasarlegi	-7,9	2,4	2,1	1,3	1,3
14 Sumbersari	-7,1	4,0	-0,1	0,6	0,6
15 Pataan	-8,0	3,1	16,0	0,5	0,5
16 Ardirejo	-8,5	2,9	12,5	1,3	1,3
17 Nogojatisari	-9,8	2,8	0,2	0,4	0,4
18 Gempolmanis	-7,4	1,7	28,6	0,7	0,7
19 Kedungbanjar	-10,2	8,4	-8,2	1,0	1,0
20 Wudi	-7,2	2,1	1,8	1,8	1,8
21 Wonorejo	-6,9	3,8	11,1	0,9	0,9
22 Sekidang	-8,9	4,2	-13,9	2,7	2,7
Sambeng	2,6	0,9	2,8	1,3	1,3

Sumber : Kantor Camat Sambeng

KEPENDUDUKAN

Tabel 3.1.10 Perkembangan Kepadatan Penduduk (Jiwa/Km²) di Kecamatan Sambeng, 2014 - 2018

Desa/Kelurahan	2014	2015	2016	2017	2018
(1)	(2)	(3)	(4)	(5)	(6)
1 Wateswinangun	772	735	737	757	771
2 Garung	166	159	161	168	170
3 Jatipandak	433	402	411	423	431
4 Pamotan	637	599	606	619	624
5 Selorejo	344	325	325	335	338
6 Kreteranggon	930	890	897	913	921
7 Barurejo	355	341	346	355	359
8 Candisari	467	455	459	470	476
9 Kedungwangi	704	666	674	693	707
10 Tenggiring	909	890	896	917	931
11 Semampirejo	604	575	576	594	608
12 Sidokumpul	622	586	589	611	619
13 Pasarlegi	508	479	483	503	509
14 Sumbersari	459	443	446	461	464
15 Pataan	286	271	273	280	281
16 Ardirejo	547	515	519	525	532
17 Nogojatisari	154	143	144	147	148
18 Gempolmanis	245	230	234	246	248
19 Kedungbanjar	48	47	48	49	50
20 Wudi	287	272	273	283	288
21 Wonorejo	219	211	215	220	222
22 Sekidang	195	185	184	190	195
Jumlah	9.891	9.419	9.496	9.759	9.893

Sumber : Kantor Camat Sambeng

KEPENDUDUKAN

Tabel 3.1.11 Penduduk menurut Kelompok Umur di Kecamatan Sambeng, 2018

Desa/Kelurahan (1)	Kelompok Umur				
	0-4 (2)	5-9 (3)	10-14 (4)	15-19 (5)	20 -24 (6)
1 Wateswinangun	214	220	257	261	235
2 Garung	196	175	159	142	126
3 Jatipandak	147	161	171	180	120
4 Pamotan	169	161	277	252	205
5 Selorejo	109	108	147	130	132
6 Kreteranggon	300	313	286	302	287
7 Barurejo	87	76	121	125	93
8 Candisari	228	211	248	287	239
9 Kedungwangi	288	290	323	319	256
10 Tenggering	133	124	164	167	90
11 Semampirejo	135	156	159	180	172
12 Sidokumpul	206	238	237	226	267
13 Pasarlegi	84	110	158	160	144
14 Sumbersari	151	155	139	179	127
15 Pataan	293	301	277	300	212
16 Ardirejo	242	257	260	274	187
17 Nogojatisari	113	151	203	185	140
18 Gempolmanis	156	137	173	173	221
19 Kedungbanjar	11	24	29	29	19
20 Wudi	140	136	152	196	129
21 Wonorejo	83	84	139	133	96
22 Sekidang	45	61	77	61	56
Jumlah	3.530	3.649	4.156	4.261	3.553

Sumber : Kantor Camat Sambeng

KEPENDUDUKAN

Lanjutan Tabel 3.1.11

	Desa/Kelurahan	Kelompok Umur				
		25 - 29	30-34	35-39	40-44	45-49
	(1)	(7)	(8)	(9)	(10)	(11)
1	Wateswinangun	242	240	377	294	296
2	Garung	170	181	216	199	178
3	Jatipandak	126	142	220	186	163
4	Pamotan	202	291	270	280	288
5	Selorejo	122	128	151	168	166
6	Kreteranggon	340	330	389	364	333
7	Barurejo	100	82	141	152	141
8	Candisari	254	205	323	318	345
9	Kedungwangi	264	229	398	359	334
10	Tenggiring	162	106	186	189	140
11	Semampirejo	163	180	193	196	202
12	Sidokumpul	215	211	255	295	278
13	Pasarlegi	157	115	156	161	168
14	Sumbersari	134	134	158	153	140
15	Pataan	272	243	284	277	306
16	Ardirejo	263	234	299	298	290
17	Nogojatisari	125	120	183	189	204
18	Gempolmanis	196	193	232	237	212
19	Kedungbanjar	17	19	33	25	14
20	Wudi	159	133	163	186	150
21	Wonorejo	97	120	146	170	138
22	Sekidang	37	52	71	68	83
	Jumlah	3.817	3.688	4.844	4.764	4.569

Sumber : Kantor Camat Sambeng

KEPENDUDUKAN

Lanjutan Tabel 3.1.11

Desa/Kelurahan	Kelompok Umur				Jumlah
	50-54	55 - 59	60 - 64	65+	
(1)	(12)	(13)	(14)	(15)	(16)
1 Wateswinangun	230	200	170	265	3.501
2 Garung	171	139	93	149	2.294
3 Jatipandak	176	129	115	147	2.183
4 Pamotan	245	160	170	286	3.256
5 Selorejo	133	93	94	181	1.862
6 Kreteranggon	330	239	230	315	4.358
7 Barurejo	128	84	75	147	1.552
8 Candisari	285	211	157	294	3.605
9 Kedungwangi	283	210	150	356	4.059
10 Tenggiring	132	110	52	162	1.917
11 Semampirejo	206	139	107	184	2.372
12 Sidokumpul	239	182	135	251	3.235
13 Pasarlegi	132	128	78	144	1.895
14 Sumbersari	154	97	52	188	1.961
15 Pataan	280	189	121	324	3.679
16 Ardirejo	257	184	135	290	3.470
17 Nogojatisari	170	114	78	186	2.161
18 Gempolmanis	179	124	107	219	2.559
19 Kedungbanjar	25	18	8	31	302
20 Wudi	161	91	76	174	2.046
21 Wonorejo	139	69	47	192	1.653
22 Sekidang	68	47	29	52	807
Jumlah	4.123	2.957	2.279	4.537	54.727

Sumber : Kantor Camat Sambeng

KEPENDUDUKAN

Tabel 3.1.12 Penduduk Laki-Laki menurut Kelompok Umur di Kecamatan Sambeng, 2018

Desa/Kelurahan	Kelompok Umur				
	0-4	5-9	10-14	15-19	20 -24
(1)	(2)	(3)	(4)	(5)	(6)
1 Wateswinangun	107	126	140	136	132
2 Garung	93	97	85	73	55
3 Jatipandak	76	84	89	104	63
4 Pamotan	73	89	137	126	108
5 Selorejo	65	49	70	59	60
6 Kreteranggon	157	168	164	149	141
7 Barurejo	46	39	59	52	50
8 Candisari	126	111	132	161	105
9 Kedungwangi	161	140	158	155	134
10 Tenggiring	77	74	89	86	41
11 Semampirejo	68	87	94	87	92
12 Sidokumpul	99	124	134	123	135
13 Pasarlegi	46	63	83	85	74
14 Sumbersari	70	76	76	82	65
15 Pataan	157	150	142	163	83
16 Ardirejo	124	129	129	142	94
17 Nogojatisari	57	74	94	99	78
18 Gempolmanis	84	78	89	84	114
19 Kedungbanjar	5	13	12	14	14
20 Wudi	79	62	87	105	60
21 Wonorejo	41	46	79	66	49
22 Sekidang	28	36	37	43	25
Jumlah	1.839	1.915	2.179	2.194	1.772

Sumber : Kantor Camat Sambeng

KEPENDUDUKAN

Lanjutan Tabel 3.1.12

Desa/Kelurahan	Kelompok Umur				
	25 - 29	30-34	35-39	40-44	45-49
(1)	(7)	(8)	(9)	(10)	(11)
1 Wateswinangun	119	115	201	141	144
2 Garung	63	96	114	97	93
3 Jatipandak	52	65	113	99	74
4 Pamotan	98	134	151	135	156
5 Selorejo	62	69	69	84	85
6 Kreteranggon	154	161	212	174	163
7 Barurejo	45	44	66	78	77
8 Candisari	133	107	157	161	177
9 Kedungwangi	125	114	210	170	174
10 Tengging	71	53	92	108	55
11 Semampirejo	82	92	85	116	103
12 Sidokumpul	111	111	124	170	129
13 Pasarlegi	97	54	63	71	86
14 Sumbersari	66	63	87	74	66
15 Pataan	145	110	148	139	152
16 Ardirejo	145	113	148	139	142
17 Nogojatisari	69	59	71	92	99
18 Gempolmanis	110	84	125	130	102
19 Kedungbanjar	7	9	18	11	11
20 Wudi	80	71	73	95	73
21 Wonorejo	42	53	65	88	77
22 Sekidang	20	20	33	34	37
Jumlah	1.896	1.797	2.425	2.406	2.275

Sumber : Kantor Camat Sambeng

KEPENDUDUKAN

Lanjutan Tabel 3.1.12

Desa/Kelurahan	Kelompok Umur				Jumlah
	50-54	55 - 59	60 - 64	65+	
(1)	(12)	(13)	(14)	(15)	(16)
1 Wateswinangun	115	101	87	124	1.788
2 Garung	83	77	50	65	1.141
3 Jatipandak	90	71	58	59	1.097
4 Pamotan	116	82	86	120	1.611
5 Selorejo	63	49	42	85	911
6 Kreteranggon	170	135	117	137	2.202
7 Barurejo	56	49	42	60	763
8 Candisari	142	123	75	130	1.840
9 Kedungwangi	145	112	73	147	2.018
10 Tenggingring	68	74	22	70	980
11 Semampirejo	107	67	50	89	1.219
12 Sidokumpul	130	102	70	95	1.657
13 Pasarlegi	73	74	43	54	966
14 Sumbersari	89	52	29	79	974
15 Pataan	133	109	59	134	1.824
16 Ardirejo	136	89	73	122	1.725
17 Nogojatisari	94	63	32	87	1.068
18 Gempolmanis	96	55	55	97	1.303
19 Kedungbanjar	12	8	7	14	155
20 Wudi	93	46	31	80	1.035
21 Wonorejo	80	41	14	70	811
22 Sekidang	30	30	15	21	409
Jumlah	2.121	1.609	1.130	1.939	27.497

Sumber : Kantor Camat Sambeng

KEPENDUDUKAN

Tabel 3.1.13 Penduduk Perempuan menurut Kelompok Umur di Kecamatan Sambeng, 2018

Desa/Kelurahan	Kelompok Umur				
	0-4	5-9	10-14	15-19	20 -24
(1)	(2)	(3)	(4)	(5)	(6)
1 Wateswinangun	107	94	117	125	103
2 Garung	103	78	74	69	71
3 Jatipandak	71	77	82	76	57
4 Pamotan	96	72	140	126	97
5 Selorejo	44	59	77	71	72
6 Kreteranggon	143	145	122	153	146
7 Barurejo	41	37	62	73	43
8 Candisari	102	100	116	126	134
9 Kedungwangi	127	150	165	164	122
10 Tenggingring	56	50	75	81	49
11 Semampirejo	67	69	65	93	80
12 Sidokumpul	107	114	103	103	132
13 Pasarlegi	38	47	75	75	70
14 Sumbersari	81	79	63	97	62
15 Pataan	136	151	135	137	129
16 Ardirejo	118	128	131	132	93
17 Nogojatisari	56	77	109	86	62
18 Gempolmanis	72	59	84	89	107
19 Kedungbanjar	6	11	17	15	5
20 Wudi	61	74	65	91	69
21 Wonorejo	42	38	60	67	47
22 Sekidang	17	25	40	18	31
Sambeng	1.691	1.734	1.977	2.067	1.781

Sumber : Kantor Camat Sambeng

KEPENDUDUKAN

Lanjutan Tabel 3.1.13

Desa/Kelurahan	Kelompok Umur				
	25 - 29	30-34	35-39	40-44	45-49
(1)	(7)	(8)	(9)	(10)	(11)
1 Wateswinangun	123	125	176	153	152
2 Garung	107	85	102	102	85
3 Jatipandak	74	77	107	87	89
4 Pamotan	104	157	119	145	132
5 Selorejo	60	59	82	84	81
6 Kreteranggon	186	169	177	190	170
7 Barurejo	55	38	75	74	64
8 Candisari	121	98	166	157	168
9 Kedungwangi	139	115	188	189	160
10 Tenggiring	91	53	94	81	85
11 Semampirejo	81	88	108	80	99
12 Sidokumpul	104	100	131	125	149
13 Pasarlegi	60	61	93	90	82
14 Sumbersari	68	71	71	79	74
15 Pataan	127	133	136	138	154
16 Ardirejo	118	121	151	159	148
17 Nogojatisari	56	61	112	97	105
18 Gempolmanis	86	109	107	107	110
19 Kedungbanjar	10	10	15	14	3
20 Wudi	79	62	90	91	77
21 Wonorejo	55	67	81	82	61
22 Sekidang	17	32	38	34	46
Sambeng	1.921	1.891	2.419	2.358	2.294

Sumber : Kantor Camat Sambeng

KEPENDUDUKAN

Lanjutan Tabel 3.1.13

Desa/Kelurahan	Kelompok Umur				Jumlah
	50-54	55 - 59	60 - 64	65+	
(1)	(12)	(13)	(14)	(15)	(16)
1 Wateswinangun	115	99	83	141	1.713
2 Garung	88	62	43	84	1.153
3 Jatipandak	86	58	57	88	1.086
4 Pamotan	129	78	84	166	1.645
5 Selorejo	70	44	52	96	951
6 Kreteranggon	160	104	113	178	2.156
7 Barurejo	72	35	33	87	789
8 Candisari	143	88	82	164	1.765
9 Kedungwangi	138	98	77	209	2.041
10 Tenggiring	64	36	30	92	937
11 Semampirejo	99	72	57	95	1.153
12 Sidokumpul	109	80	65	156	1.578
13 Pasarlegi	59	54	35	90	929
14 Sumbersari	65	45	23	109	987
15 Pataan	147	80	62	190	1.855
16 Ardirejo	121	95	62	168	1.745
17 Nogojatisari	76	51	46	99	1.093
18 Gempolmanis	83	69	52	122	1.256
19 Kedungbanjar	13	10	1	17	147
20 Wudi	68	45	45	94	1.011
21 Wonorejo	59	28	33	122	842
22 Sekidang	38	17	14	31	398
Jumlah	2.002	1.348	1.149	2.598	27.230

Sumber : Kantor Camat Sambeng

Tabel 3.1.14 Penduduk yang Wajib Memiliki KTP menurut Jenis Kelamin di Kecamatan Sambeng, 2018

Desa/Kelurahan	Jumlah Penduduk Wajib KTP		
	Laki-laki	Perempuan	Laki-laki + Perempuan
(1)	(2)	(3)	(4)
1 Wateswinangun	1.688	1.613	3.301
2 Garung	1.041	1.053	2.094
3 Jatipandak	997	986	1.983
4 Pamotan	1.511	1.545	3.056
5 Selorejo	811	851	1.662
6 Kreteranggon	2.102	2.056	4.158
7 Barurejo	663	689	1.352
8 Candisari	1.740	1.665	3.405
9 Kedungwangi	1.918	1.941	3.859
10 Tenggiring	880	837	1.717
11 Semampirejo	1.119	1.053	2.172
12 Sidokumpul	1.557	1.478	3.035
13 Pasarlegi	866	829	1.695
14 Sumbersari	874	887	1.761
15 Pataan	1.724	1.755	3.479
16 Ardirejo	1.625	1.645	3.270
17 Nogojatisari	968	993	1.961
18 Gempolmanis	1.203	1.156	2.359
19 Kedungbanjar	55	47	102
20 Wudi	935	911	1.846
21 Wonorejo	711	742	1.453
22 Sekidang	309	298	607
Jumlah	25.303	25.031	50.334

Sumber : Kantor Camat Sambeng

Tabel 3.1.15 Penduduk yang telah Memiliki KTP menurut Jenis Kelamin di Kecamatan Sambeng, 2018

Desa/Kelurahan	Jumlah Penduduk Memiliki KTP		
	Laki-laki	Perempuan	Laki-laki + Perempuan
(1)	(2)	(3)	(4)
1 Wateswinangun	1.688	1.613	3.301
2 Garung	1.041	1.053	2.094
3 Jatipandak	997	986	1.983
4 Pamotan	1.511	1.545	3.056
5 Selorejo	811	851	1.662
6 Kreteranggon	2.102	2.056	4.158
7 Barurejo	663	689	1.352
8 Candisari	1.740	1.665	3.405
9 Kedungwangi	1.918	1.941	3.859
10 Tenggiring	880	837	1.717
11 Semampirejo	1.119	1.053	2.172
12 Sidokumpul	1.557	1.478	3.035
13 Pasarlegi	866	829	1.695
14 Sumpersari	874	887	1.761
15 Pataan	1.724	1.755	3.479
16 Ardirejo	1.625	1.645	3.270
17 Nogojatisari	968	993	1.961
18 Gempolmanis	1.203	1.156	2.359
19 Kedungbanjar	55	47	102
20 Wudi	935	911	1.846
21 Wonorejo	711	742	1.453
22 Sekidang	309	298	607
Jumlah	25.304	25.031	50.335

Sumber : Kantor Camat Sambeng

BAB 4 SOSIAL



Jumlah sarana pendidikan TK dan SD tersebar hampir di seluruh desa (22 desa). Sedangkan untuk jenjang pendidikan SLTP, SLTA tidak tersebar di seluruh desa namun hanya beberapa desa dalam satu kecamatan.

Fasilitas sarana kesehatan sebagai kebutuhan pokok dalam upaya meningkatkan taraf kesehatan masyarakat berupa puskesmas, puskesmas pembantu, posyandu dan lain-lain, telah tersedia di Kecamatan Sambeng.



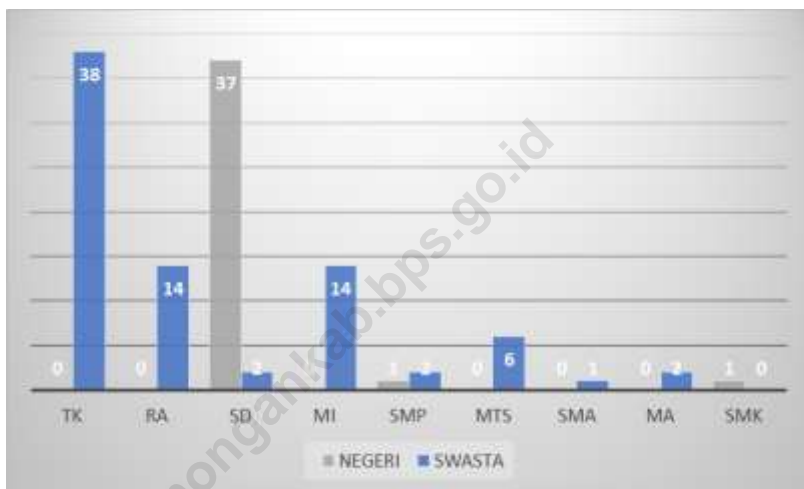
ULASAN

Ketersediaan sarana pendidikan baik sarana maupun prasarana akan sangat menunjang dalam meningkatkan pendidikan yang merupakan salah satu indikator IPM (Indek Pembangunan Manusia) . Tabel dalam bab ini memuat data tentang jumlah fasilitas pendidikan negeri dan fasilitas pendidikan swasta yang ada di Kecamatan Sambeng, mulai dari Paud, TK/RA, SD/MI sampai SMA/MA/SMK yang tersebar di seluruh desa namun hanya beberapa desa dalam satu kecamatan.

Penyediaan fasilitas sarana kesehatan sebagai kebutuhan pokok dalam upaya meningkatkan taraf kesehatan masyarakat berupa puskesmas, puskesmas pembantu, posyandu dan lain-lain, serta penyediaan tenaga kesehatannya adalah sangat penting. Hal ini karena dengan ketersediaan tempat-tempat pelayanan kesehatan yang ditunjang dengan tenaga-tenaga kesehatan yang terampil sangat dibutuhkan guna mencapai tujuan pembangunan di bidang kesehatan.

Tenaga kesehatan yang bertempat tinggal di suatu daerah merupakan alternatif bagi penduduk sekitarnya untuk mendapatkan pelayanan kesehatan, terutama untuk mendapatkan pertolongan dini maupun darurat. Tenaga yang ada biasanya tidak hanya yang mempunyai latar belakang kemampuan medis seperti dokter, bidan, dan petugas kesehatan lainnya, tetapi banyak juga yang merupakan tenaga kerja bukan medis misalnya dukun bayi. Khusus untuk bidan telah terdapat di semua desa, bahkan terdapat desa dengan jumlah bidan lebih dari seorang.

Gambar 4 Perbandingan Fasilitas Pendidikan Negeri dan Swasta di Kecamatan Sambeng, 2018



Tabel 4.1.1 Jumlah Sekolah, Murid, Guru dan Rasio Murid-Guru PAUD Taman Posyandu di Kecamatan Sambeng, 2018

Desa/Kelurahan	Lembaga Sekolah	Gedung Sekolah	Ruang Kelas
(1)	(2)	(3)	(4)
1 Wateswinangun	1	1	1
2 Garung	1	1	1
3 Jatipandak	-	-	-
4 Pamotan	-	-	-
5 Selorejo	-	-	-
6 Kreteranggon	1	1	1
7 Barurejo	1	1	1
8 Candisari	-	-	-
9 Kedungwangi	1	1	1
10 Tenggiring	1	1	1
11 Semampirejo	-	-	-
12 Sidokumpul	1	1	1
13 Pasarlegi	1	1	1
14 Sumbersari	1	1	1
15 Pataan	1	1	1
16 Ardirejo	1	1	1
17 Nogojatisari	1	1	1
18 Gempolmanis	1	1	1
19 Kedungbanjar	-	-	-
20 Wudi	-	-	-
21 Wonorejo	-	-	-
22 Sekidang	-	-	-
Jumlah	13	13	13

Sumber : Dinas Pendidikan Kecamatan Sambeng

Lanjutan Tabel 4.1.1

Desa/Kelurahan	Rombongan Belajar	Murid	Guru	Rasio Murid - Guru <i>Pupils Ratio</i>
(1)	(5)	(6)	(7)	(8)
1 Wateswinangun	1	20	3	7
2 Garung	1	126	2	63
3 Jatipandak	-	-	-	-
4 Pamotan	-	-	-	-
5 Selorejo	-	-	-	-
6 Kreteranggon	1	29	3	10
7 Barurejo	1	23	5	5
8 Candisari	-	-	-	-
9 Kedungwangi	1	59	5	12
10 Tenggingring	1	82	6	14
11 Semampirejo	-	-	-	-
12 Sidokumpul	1	82	5	16
13 Pasarlegi	1	32	5	6
14 Sumbersari	1	13	5	3
15 Pataan	1	45	5	9
16 Ardirejo	1	28	5	6
17 Nogojatisari	1	18	2	9
18 Gempolmanis	1	20	5	4
19 Kedungbanjar	-	-	-	-
20 Wudi	-	-	-	-
21 Wonorejo	-	-	-	-
22 Sekidang	-	-	-	-
Jumlah	13	577	56	10

Sumber : Dinas Pendidikan Kecamatan Sambeng

Tabel 4.1.2 Jumlah Sekolah, Murid, Guru dan Rasio Murid-Guru TK Swasta di Kecamatan Sambeng, 2018

Desa/Kelurahan	Lembaga Sekolah	Gedung Sekolah	Ruang Kelas
(1)	(2)	(3)	(4)
1 Wateswinangun	2	2	4
2 Garung	2	2	2
3 Jatipandak	2	2	2
4 Pamotan	2	2	3
5 Selorejo	2	2	2
6 Kreteranggon	2	2	3
7 Barurejo	2	2	2
8 Candisari	2	2	4
9 Kedungwangi	2	2	4
10 Tenggiring	1	1	1
11 Semampirejo	1	1	1
12 Sidokumpul	1	1	1
13 Pasarlegi	2	2	4
14 Sumbersari	1	1	2
15 Pataan	4	7	8
16 Ardirejo	3	2	6
17 Nogojatisari	2	2	4
18 Gempolmanis	1	1	1
19 Kedungbanjar	-	-	-
20 Wudi	1	1	1
21 Wonorejo	2	2	3
22 Sekidang	1	1	2
Jumlah	38	40	60

Sumber : Dinas Pendidikan Kecamatan Sambeng

Lanjutan Tabel 4.1.2

Desa/Kelurahan	Rombongan Belajar	Murid	Guru	Rasio Murid - Guru <i>Pupils Ratio</i>
(1)	(5)	(6)	(7)	(8)
1 Wateswinangun	4	53	5	11
2 Garung	4	36	4	9
3 Jatipandak	4	12	2	6
4 Pamotan	4	63	5	13
5 Selorejo	4	35	4	9
6 Kreteranggon	4	55	4	14
7 Barurejo	4	16	2	8
8 Candisari	4	54	4	14
9 Kedungwangi	4	46	5	9
10 Tenggingring	2	21	2	11
11 Semampirejo	2	33	2	17
12 Sidokumpul	2	23	4	6
13 Pasarlegi	4	45	5	9
14 Sumbersari	2	32	3	11
15 Pataan	8	104	11	9
16 Ardirejo	6	44	6	7
17 Nogojatisari	4	48	4	12
18 Gempolmanis	2	13	2	7
19 Kedungbanjar	-	-	-	-
20 Wudi	2	27	2	14
21 Wonorejo	2	42	5	8
22 Sekidang	2	16	2	8
Jumlah	74	818	83	10

Sumber : Dinas Pendidikan Kecamatan Sambeng

Tabel 4.1.3 Jumlah Sekolah, Murid, Guru dan Rasio Murid-Guru PAUD RA di Kecamatan Sambeng, 2018

Desa/Kelurahan	Lembaga Sekolah	Gedung Sekolah	Ruang Kelas
(1)	(2)	(3)	(4)
1 Wateswinangun	-	-	-
2 Garung	1	1	1
3 Jatipandak	2	2	2
4 Pamotan	-	-	-
5 Selorejo	-	-	-
6 Kreteranggon	1	1	1
7 Barurejo	1	1	1
8 Candisari	1	1	1
9 Kedungwangi	2	2	2
10 Tenggingring	1	1	1
11 Semampirejo	1	1	1
12 Sidokumpul	1	1	1
13 Pasarlegi	-	-	-
14 Sumpersari	-	-	-
15 Pataan	-	-	-
16 Ardirejo	-	-	-
17 Nogojatisari	-	-	-
18 Gempolmanis	1	1	1
19 Kedungbanjar	-	-	-
20 Wudi	1	1	1
21 Wonorejo	1	1	1
22 Seki dang	-	-	-
Jumlah	14	14	14

Sumber : PPAI Kecamatan Sambeng

Lanjutan Tabel 4.1.3

Desa/Kelurahan	Rombongan Belajar	Murid	Guru	Rasio Murid - Guru <i>Pupils Ratio</i>
(1)	(5)	(6)	(7)	(8)
1 Wateswinangun	-	-	-	-
2 Garung	1	16	2	8
3 Jatipandak	2	35	3	12
4 Pamotan	-	-	-	-
5 Selorejo	-	-	-	-
6 Kreteranggon	1	14	1	14
7 Barurejo	1	-	1	-
8 Candisari	1	10	1	10
9 Kedungwangi	2	29	2	15
10 Tenggingring	1	20	1	20
11 Semampirejo	1	20	1	20
12 Sidokumpul	1	21	1	21
13 Pasarlegi	-	-	-	-
14 Sumbersari	-	-	-	-
15 Pataan	-	-	-	-
16 Ardirejo	-	-	-	-
17 Nogojatisari	-	-	-	-
18 Gempolmanis	1	19	2	10
19 Kedungbanjar	-	-	-	-
20 Wudi	1	35	2	18
21 Wonorejo	1	11	1	11
22 Sekidang	-	-	-	-
Jumlah	14	230	18	13

Sumber : PPAI Kecamatan Sambeng

Tabel 4.1.4 Jumlah Sekolah, Murid, Guru dan Rasio Murid-Guru RA Swasta di Kecamatan Sambeng, 2018

Desa/Kelurahan	Lembaga Sekolah	Gedung Sekolah	Ruang Kelas
(1)	(2)	(3)	(4)
1 Wateswinangun	-	-	-
2 Garung	1	1	2
3 Jatipandak	2	2	4
4 Pamotan	-	-	-
5 Selorejo	-	-	-
6 Kreteranggon	1	1	2
7 Barurejo	1	1	2
8 Candisari	1	1	2
9 Kedungwangi	2	2	4
10 Tenggingring	1	1	2
11 Semampirejo	1	1	2
12 Sidokumpul	1	1	2
13 Pasarlegi	-	-	-
14 Sumpersari	-	-	-
15 Pataan	-	-	-
16 Ardirejo	-	-	-
17 Nogojatisari	-	-	-
18 Gempolmanis	1	1	2
19 Kedungbanjar	-	-	-
20 Wudi	1	1	2
21 Wonorejo	1	1	2
22 Seki dang	-	-	-
Jumlah	14	14	28

Sumber : PPAI Kecamatan Sambeng

Lanjutan Tabel 4.1.3

Desa/Kelurahan	Rombongan Belajar	Murid	Guru	Rasio Murid - Guru <i>Pupils Ratio</i>
(1)	(5)	(6)	(7)	(8)
1 Wateswinangun	-	-	-	-
2 Garung	4	31	4	8
3 Jatipandak	4	37	6	6
4 Pamotan	-	-	-	-
5 Selorejo	-	-	-	-
6 Kreteranggon	4	38	3	13
7 Barurejo	4	4	2	2
8 Candisari	4	27	3	9
9 Kedungwangi	4	52	7	7
10 Tenggiring	4	31	4	8
11 Semampirejo	4	26	3	9
12 Sidokumpul	4	34	4	9
13 Pasarlegi	-	-	-	-
14 Sumbersari	-	-	-	-
15 Pataan	-	-	-	-
16 Ardirejo	-	-	-	-
17 Nogojatisari	-	-	-	-
18 Gempolmanis	4	30	3	10
19 Kedungbanjar	-	-	-	-
20 Wudi	4	23	4	6
21 Wonorejo	4	12	3	4
22 Sekidang	-	-	-	-
Jumlah	48	345	46	8

Sumber : PPAI Kecamatan Sambeng

Tabel 4.1.5 Jumlah Sekolah, Murid, Guru dan Rasio Murid-Guru SD Negeri di Kecamatan Sambeng, 2018

Desa/Kelurahan	Lembaga Sekolah	Gedung Sekolah	Ruang Kelas
(1)	(2)	(3)	(4)
1 Wateswinangun	2	4	13
2 Garung	2	4	10
3 Jatipandak	1	2	6
4 Pamotan	2	5	11
5 Selorejo	2	5	11
6 Kreteranggon	2	5	11
7 Barurejo	2	5	12
8 Candisari	2	4	11
9 Kedungwangi	2	3	15
10 Tengging	1	2	6
11 Semampirejo	2	4	12
12 Sidokumpul	2	6	11
13 Pasarlegi	1	2	7
14 Sumbersari	1	5	6
15 Pataan	2	8	17
16 Ardirejo	2	5	13
17 Nogojatisari	2	5	11
18 Gempolmanis	1	2	8
19 Kedungbanjar	1	1	3
20 Wudi	1	2	7
21 Wonorejo	2	5	11
22 Seki dang	2	2	6
Jumlah	37	86	218

Sumber : Dinas Pendidikan Kecamatan Sambeng

Lanjutan Tabel 4.1.5

Desa/Kelurahan	Rombongan Belajar	Murid	Guru	Rasio Murid - Guru
(1)	(5)	(6)	(7)	(8)
1 Wateswinangun	12	250	17	15
2 Garung	12	102	17	6
3 Jatipandak	5	17	5	3
4 Pamotan	12	177	16	11
5 Selorejo	12	77	16	5
6 Kreteranggon	12	189	14	14
7 Barurejo	12	80	13	6
8 Candisari	12	153	16	10
9 Kedungwangi	12	170	18	9
10 Tenggiring	6	55	7	8
11 Semampirejo	12	120	14	9
12 Sidokumpul	12	102	19	5
13 Pasarlegi	6	75	9	8
14 Sumbersari	6	135	9	15
15 Pataan	12	133	17	8
16 Ardirejo	12	206	20	10
17 Nogojatisari	11	130	15	9
18 Gempolmanis	6	46	9	5
19 Kedungbanjar	6	12	5	2
20 Wudi	6	34	8	4
21 Wonorejo	12	61	13	5
22 Sekidang	12	46	16	3
Jumlah	220	2370	293	8

Sumber : Dinas Pendidikan Kecamatan Sambeng

Tabel 4.1.6 Jumlah Sekolah, Murid, Guru dan Rasio Murid-Guru SD Swasta di Kecamatan Sambeng, 2018

Desa/Kelurahan	Lembaga Sekolah	Gedung Sekolah	Ruang Kelas
(1)	(2)	(3)	(4)
1 Wateswinangun	-	-	-
2 Garung	-	-	-
3 Jatipandak	-	-	-
4 Pamotan	-	-	-
5 Selorejo	-	-	-
6 Kreteranggon	-	-	-
7 Barurejo	-	-	-
8 Candisari	-	-	-
9 Kedungwangi	-	-	-
10 Tenggiring	-	-	-
11 Semampirejo	-	-	-
12 Sidokumpul	-	-	-
13 Pasarlegi	-	-	-
14 Sumpersari	-	-	-
15 Pataan	2	2	6
16 Ardirejo	-	-	-
17 Nogojatisari	-	-	-
18 Gempolmanis	-	-	-
19 Kedungbanjar	-	-	-
20 Wudi	-	-	-
21 Wonorejo	-	-	-
22 Sekidang	-	-	-
Jumlah	2	2	6

Sumber : Dinas Pendidikan Kecamatan Sambeng

Lanjutan Tabel 4.1.6

Desa/Kelurahan	Rombongan Belajar	Murid	Guru	Rasio Murid - Guru
(1)	(5)	(6)	(7)	(8)
1 Wateswinangun	-	-	-	-
2 Garung	-	-	-	-
3 Jatipandak	-	-	-	-
4 Pamotan	-	-	-	-
5 Selorejo	-	-	-	-
6 Kreteranggon	-	-	-	-
7 Barurejo	-	-	-	-
8 Candisari	-	-	-	-
9 Kedungwangi	-	-	-	-
10 Tenggiring	-	-	-	-
11 Semampirejo	-	-	-	-
12 Sidokumpul	-	-	-	-
13 Pasarlegi	-	-	-	-
14 Sumpersari	-	-	-	-
15 Pataan	6	163	18	9
16 Ardirejo	-	-	-	-
17 Nogojatisari	-	-	-	-
18 Gempolmanis	-	-	-	-
19 Kedungbanjar	-	-	-	-
20 Wudi	-	-	-	-
21 Wonorejo	-	-	-	-
22 Sekidang	-	-	-	-
Jumlah	6	163	18	9

Sumber : Dinas Pendidikan Kecamatan Sambeng

Tabel 4.1.7 Jumlah Sekolah, Murid, Guru dan Rasio Murid-Guru MI Swasta di Kecamatan Sambeng, 2018

	Desa/Kelurahan	Lembaga Sekolah	Gedung Sekolah	Ruang Kelas
	(1)	(2)	(3)	(4)
1	Wateswinangun	-	-	-
2	Garung	1	1	6
3	Jatipandak	2	2	12
4	Pamotan	-	-	-
5	Selorejo	-	-	-
6	Kreteranggon	1	1	6
7	Barurejo	1	1	6
8	Candisari	1	1	6
9	Kedungwangi	2	2	12
10	Tenggiring	1	1	6
11	Semampirejo	1	1	6
12	Sidokumpul	1	1	6
13	Pasarlegi	-	-	-
14	Sumbersari	-	-	-
15	Pataan	-	-	-
16	Ardirejo	-	-	-
17	Nogojatisari	-	-	-
18	Gempolmanis	1	1	6
19	Kedungbanjar	-	-	-
20	Wudi	1	1	6
21	Wonorejo	1	1	6
22	Sekidang	-	-	-
	Jumlah	14	14	84

Sumber : PPAI Kecamatan Sambeng

Lanjutan Tabel 4.1.7

Desa/Kelurahan	Rombongan Belajar	Murid	Guru	Rasio Murid - Guru
(1)	(5)	(6)	(7)	(8)
1 Wateswinangun	-	-	-	-
2 Garung	6	113	13	9
3 Jatipandak	12	129	19	7
4 Pamotan	-	-	-	-
5 Selorejo	-	-	-	-
6 Kreteranggon	6	100	9	11
7 Barurejo	6	15	8	2
8 Candisari	6	75	10	8
9 Kedungwangi	12	130	20	7
10 Tenggiring	6	84	13	6
11 Semampirejo	6	66	12	6
12 Sidokumpul	6	91	14	7
13 Pasarlegi	-	-	-	-
14 Sumpersari	-	-	-	-
15 Pataan	-	-	-	-
16 Ardirejo	-	-	-	-
17 Nogojatisari	-	-	-	-
18 Gempolmanis	6	129	11	12
19 Kedungbanjar	-	-	-	-
20 Wudi	6	85	13	7
21 Wonorejo	6	29	7	4
22 Sekidang	-	-	-	-
Jumlah	84	1046	149	7

Sumber : PPAI Kecamatan Sambeng

Tabel 4.1.8 Jumlah Sekolah, Murid, Guru dan Rasio Murid-Guru SMP Negeri di Kecamatan Sambeng, 2018

	Desa/Kelurahan	Lembaga Sekolah	Gedung Sekolah	Ruang Kelas
	(1)	(2)	(3)	(4)
1	Wateswinangun	-	-	-
2	Garung	-	-	-
3	Jatipandak	-	-	-
4	Pamotan	-	-	-
5	Selorejo	-	-	-
6	Kreteranggon	-	-	-
7	Barurejo	-	-	-
8	Candisari	-	-	-
9	Kedungwangi	1	1	18
10	Tenggiring	-	-	-
11	Semampirejo	-	-	-
12	Sidokumpul	-	-	-
13	Pasarlegi	-	-	-
14	Sumbersari	-	-	-
15	Pataan	-	-	-
16	Ardirejo	-	-	-
17	Nogojatisari	-	-	-
18	Gempolmanis	-	-	-
19	Kedungbanjar	-	-	-
20	Wudi	-	-	-
21	Wonorejo	-	-	-
22	Sekidang	-	-	-
	Jumlah	1	1	18

Sumber : Dinas Pendidikan Kabupaten Lamongan

Lanjutan Tabel 4.1.8

Desa/Kelurahan	Rombongan Belajar	Murid	Guru	Rasio Murid - Guru
(1)	(5)	(6)	(7)	(8)
1 Wateswinangun	-	-	-	-
2 Garung	-	-	-	-
3 Jatipandak	-	-	-	-
4 Pamotan	-	-	-	-
5 Selorejo	-	-	-	-
6 Kreteranggon	-	-	-	-
7 Barurejo	-	-	-	-
8 Candisari	-	-	-	-
9 Kedungwangi	18	565	37	15
10 Tenggering	-	-	-	-
11 Semampirejo	-	-	-	-
12 Sidokumpul	-	-	-	-
13 Pasarlegi	-	-	-	-
14 Sumpersari	-	-	-	-
15 Pataan	-	-	-	-
16 Ardirejo	-	-	-	-
17 Nogojatisari	-	-	-	-
18 Gempolmanis	-	-	-	-
19 Kedungbanjar	-	-	-	-
20 Wudi	-	-	-	-
21 Wonorejo	-	-	-	-
22 Sekidang	-	-	-	-
Jumlah	18	565	37	15

Sumber : Dinas Pendidikan Kabupaten Lamongan

Tabel 4.1.9 Jumlah Sekolah, Murid, Guru dan Rasio Murid-Guru SMP Swasta di Kecamatan Sambeng, 2018

Desa/Kelurahan	Lembaga Sekolah	Gedung Sekolah	Ruang Kelas
(1)	(2)	(3)	(4)
1 Wateswinangun	-	-	-
2 Garung	-	-	-
3 Jatipandak	-	-	-
4 Pamotan	-	-	-
5 Selorejo	-	-	-
6 Kreteranggon	1	1	3
7 Barurejo	-	-	-
8 Candisari	-	-	-
9 Kedungwangi	-	-	-
10 Tenggiring	-	-	-
11 Semampirejo	-	-	-
12 Sidokumpul	-	-	-
13 Pasarlegi	-	-	-
14 Sumpersari	-	-	-
15 Pataan	1	1	3
16 Ardirejo	-	-	-
17 Nogojatisari	-	-	-
18 Gempolmanis	-	-	-
19 Kedungbanjar	-	-	-
20 Wudi	-	-	-
21 Wonorejo	-	-	-
22 Sekidang	-	-	-
Jumlah	2	2	6

Sumber : Dinas Pendidikan Kabupaten Lamongan

Lanjutan Tabel 4.1.9

Desa/Kelurahan	Rombongan Belajar	Murid	Guru	Rasio Murid - Guru
(1)	(5)	(6)	(7)	(8)
1 Wateswinangun	-	-	-	-
2 Garung	-	-	-	-
3 Jatipandak	-	-	-	-
4 Pamotan	-	-	-	-
5 Selorejo	-	-	-	-
6 Kreteranggon	3	34	5	7
7 Barurejo	-	-	-	-
8 Candisari	-	-	-	-
9 Kedungwangi	-	-	-	-
10 Tenggering	-	-	-	-
11 Semampirejo	-	-	-	-
12 Sidokumpul	-	-	-	-
13 Pasarlegi	-	-	-	-
14 Sumbersari	-	-	-	-
15 Pataan	3	22	6	4
16 Ardirejo	-	-	-	-
17 Nogojatisari	-	-	-	-
18 Gempolmanis	-	-	-	-
19 Kedungbanjar	-	-	-	-
20 Wudi	-	-	-	-
21 Wonorejo	-	-	-	-
22 Sekidang	-	-	-	-
Jumlah	6	56	11	5,09

Sumber : Dinas Pendidikan Kabupaten Lamongan

Tabel 4.1.10 Jumlah Sekolah, Murid, Guru dan Rasio Murid-Guru MTs Swasta di Kecamatan Sambeng, 2018

	Desa/Kelurahan	Lembaga Sekolah	Gedung Sekolah	Ruang Kelas
	(1)	(2)	(3)	(4)
1	Wateswinangun	-	-	-
2	Garung	-	-	-
3	Jatipandak	-	-	-
4	Pamotan	-	-	-
5	Selorejo	-	-	-
6	Kreteranggon	1	1	3
7	Barurejo	-	-	-
8	Candisari	1	1	7
9	Kedungwangi	1	1	3
10	Tenggiring	-	-	-
11	Semampirejo	-	-	-
12	Sidokumpul	1	1	3
13	Pasarlegi	-	-	-
14	Sumbersari	-	-	-
15	Pataan	-	-	-
16	Ardirejo	-	-	-
17	Nogojatisari	-	-	-
18	Gempolmanis	1	1	3
19	Kedungbanjar	-	-	-
20	Wudi	1	1	3
21	Wonorejo	-	-	-
22	Sekidang	-	-	-
	Jumlah	6	6	22

Sumber : Dinas Pendidikan Kabupaten Lamongan

Lanjutan Tabel 4.1.10

Desa/Kelurahan	Rombongan Belajar	Murid	Guru	Rasio Murid - Guru
(1)	(5)	(6)	(7)	(8)
1 Wateswinangun	-	-	-	-
2 Garung	-	-	-	-
3 Jatipandak	-	-	-	-
4 Pamotan	-	-	-	-
5 Selorejo	-	-	-	-
6 Kreteranggon	3	37	13	3
7 Barurejo	-	-	-	-
8 Candisari	3	104	16	7
9 Kedungwangi	3	27	12	2
10 Tenggiring	-	-	-	-
11 Semampirejo	-	-	-	-
12 Sidokumpul	3	53	16	3
13 Pasarlegi	-	-	-	-
14 Sumpersari	-	-	-	-
15 Pataan	-	-	-	-
16 Ardirejo	-	-	-	-
17 Nogojatisari	-	-	-	-
18 Gempolmanis	3	64	14	5
19 Kedungbanjar	-	-	-	-
20 Wudi	3	63	21	3
21 Wonorejo	-	-	-	-
22 Sekidang	-	-	-	-
Jumlah	18	348	92	4

Sumber : Dinas Pendidikan Kabupaten Lamongan

Tabel 4.1.11 Jumlah Sekolah, Murid, Guru dan Rasio Murid-Guru SMA Swasta di Kecamatan Sambeng, 2018

	Desa/Kelurahan	Lembaga Sekolah	Gedung Sekolah	Ruang Kelas
	(1)	(2)	(3)	(4)
1	Wateswinangun	-	-	-
2	Garung	-	-	-
3	Jatipandak	-	-	-
4	Pamotan	-	-	-
5	Selorejo	-	-	-
6	Kreteranggon	-	-	-
7	Barurejo	-	-	-
8	Candisari	-	-	-
9	Kedungwangi	1	1	6
10	Tenggiring	-	-	-
11	Semampirejo	-	-	-
12	Sidokumpul	-	-	-
13	Pasarlegi	-	-	-
14	Sumbersari	-	-	-
15	Pataan	-	-	-
16	Ardirejo	-	-	-
17	Nogojatisari	-	-	-
18	Gempolmanis	-	-	-
19	Kedungbanjar	-	-	-
20	Wudi	-	-	-
21	Wonorejo	-	-	-
22	Sekidang	-	-	-
	Jumlah	1	1	6

Sumber : Dinas Pendidikan Kabupaten Lamongan

Lanjutan Tabel 4.1.11

Desa/Kelurahan	Rombongan Belajar	Murid	Guru	Rasio Murid - Guru
(1)	(5)	(6)	(7)	(8)
1 Wateswinangun	-	-	-	-
2 Garung	-	-	-	-
3 Jatipandak	-	-	-	-
4 Pamotan	-	-	-	-
5 Selorejo	-	-	-	-
6 Kreteranggon	-	-	-	-
7 Barurejo	-	-	-	-
8 Candisari	-	-	-	-
9 Kedungwangi	6	136	10	14
10 Tenggingring	-	-	-	-
11 Semampirejo	-	-	-	-
12 Sidokumpul	-	-	-	-
13 Pasarlegi	-	-	-	-
14 Sumbersari	-	-	-	-
15 Pataan	-	-	-	-
16 Ardirejo	-	-	-	-
17 Nogojatisari	-	-	-	-
18 Gempolmanis	-	-	-	-
19 Kedungbanjar	-	-	-	-
20 Wudi	-	-	-	-
21 Wonorejo	-	-	-	-
22 Sekidang	-	-	-	-
Jumlah	6	136	10	14

Sumber : Dinas Pendidikan Kabupaten Lamongan

Tabel 4.1.12 Jumlah Sekolah, Murid, Guru dan Rasio Murid-Guru MA Swasta di Kecamatan Sambeng, 2018

	Desa/Kelurahan	Lembaga Sekolah	Gedung Sekolah	Ruang Kelas
	(1)	(2)	(3)	(4)
1	Wateswinangun	-	-	-
2	Garung	-	-	-
3	Jatipandak	-	-	-
4	Pamotan	-	-	-
5	Selorejo	-	-	-
6	Kreteranggon	-	-	-
7	Barurejo	-	-	-
8	Candisari	-	-	-
9	Kedungwangi	1	1	2
10	Tenggiring	-	-	-
11	Semampirejo	-	-	-
12	Sidokumpul	-	-	-
13	Pasarlegi	-	-	-
14	Sumbersari	-	-	-
15	Pataan	-	-	-
16	Ardirejo	-	-	-
17	Nogojatisari	-	-	-
18	Gempolmanis	-	-	-
19	Kedungbanjar	-	-	-
20	Wudi	1	1	2
21	Wonorejo	-	-	-
22	Sekidang	-	-	-
	Jumlah	2	2	4

Sumber : Dinas Pendidikan Kabupaten Lamongan

Lanjutan Tabel 4.1.12

Desa/Kelurahan	Rombongan Belajar	Murid	Guru	Rasio Murid - Guru
(1)	(5)	(6)	(7)	(8)
1 Wateswinangun	-	-	-	-
2 Garung	-	-	-	-
3 Jatipandak	-	-	-	-
4 Pamotan	-	-	-	-
5 Selorejo	-	-	-	-
6 Kreteranggon	-	-	-	-
7 Barurejo	-	-	-	-
8 Candisari	-	-	-	-
9 Kedungwangi	3	19	3	6
10 Tenggering	-	-	-	-
11 Semampirejo	-	-	-	-
12 Sidokumpul	-	-	-	-
13 Pasarlegi	-	-	-	-
14 Sumbersari	-	-	-	-
15 Pataan	-	-	-	-
16 Ardirejo	-	-	-	-
17 Nogojatisari	-	-	-	-
18 Gempolmanis	-	-	-	-
19 Kedungbanjar	-	-	-	-
20 Wudi	3	70	13	5
21 Wonorejo	-	-	-	-
22 Sekidang	-	-	-	-
Jumlah	6	89	16	6

Sumber : Dinas Pendidikan Kabupaten Lamongan

Tabel 4.1.13 Jumlah Sekolah, Murid, Guru dan Rasio Murid-Guru SMK Negeri di Kecamatan Sambeng, 2018

	Desa/Kelurahan	Lembaga Sekolah	Gedung Sekolah	Ruang Kelas
	(1)	(2)	(3)	(4)
1	Wateswinangun	-	-	-
2	Garung	-	-	-
3	Jatipandak	-	-	-
4	Pamotan	-	-	-
5	Selorejo	-	-	-
6	Kreteranggon	-	-	-
7	Barurejo	-	-	-
8	Candisari	-	-	-
9	Kedungwangi	-	-	-
10	Tenggiring	-	-	-
11	Semampirejo	-	-	-
12	Sidokumpul	-	-	-
13	Pasarlegi	1	1	22
14	Sumbersari	-	-	-
15	Pataan	-	-	-
16	Ardirejo	-	-	-
17	Nogojatisari	-	-	-
18	Gempolmanis	-	-	-
19	Kedungbanjar	-	-	-
20	Wudi	-	-	-
21	Wonorejo	-	-	-
22	Sekidang	-	-	-
	Jumlah	1	1	22

Sumber : Dinas Pendidikan Kabupaten Lamongan

Lanjutan Tabel 4.1.13

Desa/Kelurahan	Rombongan Belajar	Murid	Guru	Rasio Murid - Guru
(1)	(5)	(6)	(7)	(8)
1 Wateswinangun	-	-	-	-
2 Garung	-	-	-	-
3 Jatipandak	-	-	-	-
4 Pamotan	-	-	-	-
5 Selorejo	-	-	-	-
6 Kreteranggon	-	-	-	-
7 Barurejo	-	-	-	-
8 Candisari	-	-	-	-
9 Kedungwangi	-	-	-	-
10 Tenggering	-	-	-	-
11 Semampirejo	-	-	-	-
12 Sidokumpul	-	-	-	-
13 Pasarlegi	33	1012	50	20
14 Sumpersari	-	-	-	-
15 Pataan	-	-	-	-
16 Ardirejo	-	-	-	-
17 Nogojatisari	-	-	-	-
18 Gempolmanis	-	-	-	-
19 Kedungbanjar	-	-	-	-
20 Wudi	-	-	-	-
21 Wonorejo	-	-	-	-
22 Sekidang	-	-	-	-
Jumlah	33	1012	50	20

Sumber : Dinas Pendidikan Kabupaten Lamongan

Tabel 4.1.14 Jumlah Pondok Pesantren, Santri dan Ustadz di Kecamatan Sambeng, 2018

	Desa/Kelurahan	Pondok Pesantren	Santri	Ustadz
	(1)	(2)	(3)	(4)
1	Wateswinangun	-	-	-
2	Garung	-	-	-
3	Jatipandak	-	-	-
4	Pamotan	-	-	-
5	Selorejo	-	-	-
6	Kreteranggon	-	-	-
7	Barurejo	-	-	-
8	Candisari	-	-	-
9	Kedungwangi	1	47	7
10	Tenggiring	-	-	-
11	Semampirejo	-	-	-
12	Sidokumpul	1	68	13
13	Pasarlegi	-	-	-
14	Sumbersari	-	-	-
15	Pataan	-	-	-
16	Ardirejo	-	-	-
17	Nogojatisari	-	-	-
18	Gempolmanis	-	-	-
19	Kedungbanjar	-	-	-
20	Wudi	-	-	-
21	Wonorejo	-	-	-
22	Sekidang	-	-	-
	Jumlah	2	115	20

Sumber : KUA Kecamatan Sambeng

Tabel 4.1.15 Jumlah Fasilitas Olahraga Menurut Desa dan Jenis Olahraga di Kecamatan Sambeng, 2018

Desa/Kelurahan	Sepak Bola	Bola Volly	Bulu Tangkis
(1)	(2)	(3)	(4)
1 Wateswinangun	-	-	-
2 Garung	-	1	-
3 Jatipandak	1	-	-
4 Pamotan	-	1	-
5 Selorejo	1	1	-
6 Kreteranggon	1	1	-
7 Barurejo	-	1	-
8 Candisari	1	1	-
9 Kedungwangi	1	1	1
10 Tenggiring	1	1	-
11 Semampirejo	1	1	-
12 Sidokumpul	-	1	-
13 Pasarlegi	1	1	1
14 Sumbersari	1	1	-
15 Pataan	1	-	-
16 Ardirejo	1	1	-
17 Nogojatisari	1	-	-
18 Gempolmanis	-	-	-
19 Kedungbanjar	-	-	-
20 Wudi	1	1	-
21 Wonorejo	1	1	-
22 Sekidang	-	-	-
Jumlah	14	15	2

Lanjutan Tabel 4.1.15

Desa/Kelurahan	Tenis	Re-nang	Futsal	Bilyard	Jumlah
(1)	(5)	(6)	(7)	(8)	(9)
1 Wateswinangun	-	-	-	1	1
2 Garung	-	-	-	-	1
3 Jatipandak	-	-	-	-	1
4 Pamotan	-	-	-	1	2
5 Selorejo	-	-	-	-	2
6 Kreteranggon	-	-	-	-	2
7 Barurejo	-	-	-	-	1
8 Candisari	-	-	-	-	2
9 Kedungwangi	-	-	-	1	4
10 Tenggiring	-	-	-	-	2
11 Semampirejo	-	-	-	-	2
12 Sidokumpul	-	-	-	-	1
13 Pasarlegi	-	-	-	-	3
14 Sumbersari	-	-	-	-	2
15 Pataan	-	-	-	1	2
16 Ardirejo	-	-	-	2	4
17 Nogojatisari	-	-	-	-	1
18 Gempolmanis	-	-	-	-	-
19 Kedungbanjar	-	-	-	-	-
20 Wudi	-	-	-	-	2
21 Wonorejo	-	-	-	-	2
22 Sekidang	-	-	-	-	-
Jumlah		-	-	6	37

Sumber : Kantor Desa

Tabel 4.2.1 Jumlah Fasilitas Kesehatan Menurut Desa di Kecamatan Sambeng, 2018

	Desa/Kelurahan	Rumah Sakit Umum	Rumah Sakit Bersalin	Klinik	Klinik Rawat Inap
	(1)	(2)	(3)	(4)	(5)
1	Wateswinangun	-	-	-	-
2	Garung	-	-	-	-
3	Jatipandak	-	-	-	-
4	Pamotan	-	-	-	-
5	Selorejo	-	-	-	-
6	Kreteranggon	-	-	-	-
7	Barurejo	-	-	-	-
8	Candisari	-	-	-	-
9	Kedungwangi	-	-	-	-
10	Tenggiring	-	-	-	-
11	Semampirejo	-	-	-	-
12	Sidokumpul	-	-	-	-
13	Pasarlegi	-	-	-	-
14	Sumbersari	-	-	-	-
15	Pataan	-	-	-	-
16	Ardirejo	-	-	-	-
17	Nogojatisari	-	-	-	-
18	Gempolmanis	-	-	-	-
19	Kedungbanjar	-	-	-	-
20	Wudi	-	-	-	-
21	Wonorejo	-	-	-	-
22	Sekidang	-	-	-	-
	Sambeng	-	-	-	-

Sumber : UPT Puskesmas Kecamatan Sambeng

Lanjutan Tabel 4.2.1

Desa/Kelurahan	Puskesmas <i>Public Health Center</i>	Puskesmas Pembantu <i>Subsidiary of Public Health</i>	Apotek <i>Pharmacy</i>
(1)	(6)	(7)	(8)
1 Wateswinangun	-	-	-
2 Garung	-	1	-
3 Jatipandak	-	-	-
4 Pamotan	-	-	-
5 Selorejo	-	1	-
6 Kreteranggon	-	-	-
7 Barurejo	-	1	-
8 Candisari	-	-	-
9 Kedungwangi	-	-	-
10 Tenggiring	-	-	-
11 Semampirejo	-	-	-
12 Sidokumpul	-	1	-
13 Pasarlegi	-	-	-
14 Sumbersari	-	-	-
15 Pataan	-	-	1
16 Ardirejo	1	-	1
17 Nogojatisari	-	-	-
18 Gempolmanis	-	-	-
19 Kedungbanjar	-	-	-
20 Wudi	-	-	-
21 Wonorejo	-	1	-
22 Sekidang	-	-	-
Sambeng	1	5	2

Sumber : UPT Puskesmas Kecamatan Sambeng

Lanjutan Tabel 4.2.1

Desa/Kelurahan	Polindes	Ponkesdes
(1)	(9)	(10)
1 Wateswinangun	-	1
2 Garung	-	-
3 Jatipandak	1	-
4 Pamotan	-	1
5 Selorejo	-	-
6 Kreteranggon	1	-
7 Barurejo	-	-
8 Candisari	1	-
9 Kedungwangi	1	-
10 Tenggingring	1	-
11 Semampirejo	1	-
12 Sidokumpul	-	-
13 Pasarlegi	1	-
14 Sumpersari	1	-
15 Pataan	-	1
16 Ardirejo	1	-
17 Nogojatisari	1	-
18 Gempolmanis	-	1
19 Kedungbanjar	1	-
20 Wudi	1	-
21 Wonorejo	-	-
22 Sekidang	1	-
Sambeng	13	4

Sumber : UPT Puskesmas Kecamatan Sambeng

Tabel 4.2.2 Jumlah Tenaga Kesehatan Menurut Desa di Kecamatan Sambeng, 2018

Desa/Kelurahan	Dokter	Bidan	Perawat	Dukun Bayi
(1)	(2)	(3)	(4)	(5)
1 Wateswinangun	-	1	-	1
2 Garung	-	1	-	1
3 Jatipandak	-	1	-	-
4 Pamotan	-	1	-	2
5 Selorejo	-	1	-	-
6 Kreteranggon	-	1	-	-
7 Barurejo	-	1	-	-
8 Candisari	-	1	-	1
9 Kedungwangi	-	1	-	1
10 Tenggingring	-	1	-	-
11 Semampirejo	-	1	-	-
12 Sidokumpul	-	1	-	-
13 Pasarlegi	-	1	-	-
14 Sumpersari	-	1	-	-
15 Pataan	-	1	-	1
16 Ardirejo	2	2	4	1
17 Nogojatisari	-	1	-	1
18 Gempolmanis	-	1	-	-
19 Kedungbanjar	-	1	-	-
20 Wudi	-	1	-	-
21 Wonorejo	-	1	-	-
22 Sekidang	-	1	-	-
Sambeng	2	23	4	9

Sumber : UPT Puskesmas Kecamatan Sambeng

Tabel 4.2.3 Jumlah Wanita Usia Subur (15-49 Th) Dan Pasangan Usia Subur di Kecamatan Sambeng, 2018

Desa/Kelurahan	WUS	PUS
(1)	(2)	(3)
1 Wateswinangun	886	667
2 Garung	561	479
3 Jatipandak	547	367
4 Pamotan	918	593
5 Selorejo	499	445
6 Kreteranggon	1.149	841
7 Barurejo	447	340
8 Candisari	945	597
9 Kedungwangi	933	791
10 Tenggiring	550	301
11 Semampirejo	446	344
12 Sidokumpul	811	638
13 Pasarlegi	442	325
14 Summersari	446	478
15 Pataan	676	647
16 Ardirejo	523	558
17 Nogojatisari	552	322
18 Gempolmanis	694	440
19 Kedungbanjar	97	63
20 Wudi	499	381
21 Wonorejo	445	380
22 Sekidang	192	161
Jumlah	13.258	10.158

Sumber : UPT Pemberdayaan Perempuan dan KB Kec. Sambeng

Tabel 4.2.4 Jumlah Peserta KB Aktif menurut Alat Kontrasepsi di Kecamatan Sambeng, 2018

Desa/Kelurahan	Alat Kontrasepsi						
	IUD	MOW	MOP	IMP	STK	PIL	KDM
(1)	(2)	(3)	(4)	(5)	(6)	(7)	(8)
1 Wateswinangun	31	59	0	51	208	172	8
2 Garung	33	35	0	41	164	92	8
3 Jatipandak	43	10	0	30	179	30	8
4 Pamotan	23	7	1	22	185	98	9
5 Selorejo	26	5	0	29	160	121	5
6 Kreteranggon	61	25	1	50	417	160	14
7 Barurejo	38	3	0	37	128	54	5
8 Candisari	62	18	0	52	220	99	12
9 Kedungwangi	37	42	0	71	403	87	17
10 Tengginging	52	12	0	25	94	52	3
11 Semampirejo	1	2	0	4	184	78	3
12 Sidokumpul	21	40	0	30	236	108	4
13 Pasarlegi	13	24	2	23	141	40	3
14 Sumbersari	24	34	2	30	162	104	5
15 Pataan	28	30	3	30	272	133	5
16 Ardirejo	10	83	1	7	265	83	4
17 Nogojatisari	17	5	0	51	114	59	8
18 Gempolmanis	6	6	0	48	220	80	4
19 Kedungbanjar	7	0	0	0	23	19	2
20 Wudi	5	2	0	31	172	84	2
21 Wonorejo	28	5	0	29	195	93	7
22 Sekidang	20	18	0	15	36	34	4
Jumlah	586	465	10	706	4.178	1.880	140

Sumber : UPT Pemberdayaan Perempuan dan KB Kec. Sambeng

Tabel 4.3.1 Jumlah Penduduk Menurut Agama di Kecamatan Sambeng, 2018

Desa/Kelurahan	Islam	Katholik	Protestan	Hindu	Budha
(1)	(2)	(3)	(4)	(5)	(6)
1 Wateswinangun	3.089	-	-	1	1
2 Garung	2.171	-	-	-	-
3 Jatipandak	2.112	-	1	-	-
4 Pamotan	2.996	-	5	-	-
5 Selorejo	1.755	-	-	-	-
6 Kreteranggon	4.055	-	-	-	-
7 Barurejo	1.335	-	-	-	-
8 Candisari	3.245	-	1	-	-
9 Kedungwangi	3.707	-	3	-	-
10 Tenggiring	1.786	-	-	-	-
11 Semampirejo	2.298	-	-	-	-
12 Sidokumpul	3.111	1	1	-	3
13 Pasarlegi	1.657	-	5	-	-
14 Sumpersari	1.793	-	16	-	-
15 Pataan	3.479	-	37	-	-
16 Ardirejo	3.200	1	14	-	-
17 Nogojatisari	2.065	-	-	-	-
18 Gempolmanis	2.236	-	-	-	-
19 Kedungbanjar	276	-	-	-	-
20 Wudi	1.869	-	-	-	-
21 Wonorejo	1.657	-	2	-	-
22 Sekidang	1.810	-	-	-	-
Jumlah	51.702	2	85	1	4

Sumber : KUA / PPAI Kecamatan Sambeng

Tabel 4.3.2 Jumlah Tempat Peribadatan di Kecamatan Sambeng, 2018

	Desa/Kelurahan	Masjid/ Mushola	Gereja	Pura	Wihara	Lainnya
	(1)	(2)	(3)	(4)	(5)	(6)
1	Wateswinangun	8	-	-	-	-
2	Garung	11	-	-	-	-
3	Jatipandak	10	-	-	-	-
4	Pamotan	8	-	-	-	-
5	Selorejo	8	-	-	-	-
6	Kreteranggon	25	-	-	-	-
7	Barurejo	9	-	-	-	-
8	Candisari	15	-	-	-	-
9	Kedungwangi	6	-	-	-	-
10	Tenggiring	8	-	-	-	-
11	Semampirejo	9	-	-	-	-
12	Sidokumpul	14	-	-	-	-
13	Pasarlegi	8	-	-	-	-
14	Sumbersari	12	-	-	-	-
15	Pataan	17	-	-	-	-
16	Ardirejo	13	-	-	-	-
17	Nogojatisari	8	-	-	-	-
18	Gempolmanis	14	-	-	-	-
19	Kedungbanjar	2	-	-	-	-
20	Wudi	12	-	-	-	-
21	Wonorejo	8	-	-	-	-
22	Sekidang	5	-	-	-	-
	Jumlah	230	-	-	-	-

Sumber : KUA / PPAI Kecamatan Sambeng

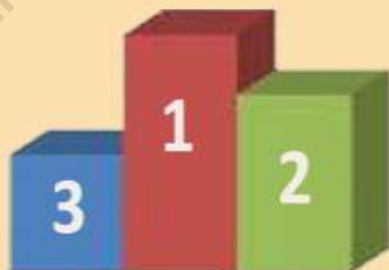
Tabel 4.3.3 Nikah, Talak, Cerai, dan Rujuk di Kecamatan Sambeng, 2018

	Desa/Kelurahan	Nikah	Talak	Cerai	Rujuk	Jumlah
	(1)	(2)	(3)	(4)	(5)	(6)
1	Wateswinangun	27	-	2	-	29
2	Garung	16	-	1	-	17
3	Jatipandak	18	1	1	-	20
4	Pamotan	26	-	1	-	27
5	Selorejo	13	-	-	-	13
6	Kreteranggon	36	-	-	-	36
7	Barurejo	8	1	-	-	9
8	Candisari	25	-	3	-	28
9	Kedungwangi	37	2	2	-	41
10	Tenggiring	23	-	2	-	25
11	Semampirejo	27	-	-	-	27
12	Sidokumpul	20	-	-	-	20
13	Pasarlegi	17	-	-	-	17
14	Sumbersari	19	1	1	-	21
15	Pataan	22	-	2	-	24
16	Ardirejo	28	-	3	-	31
17	Nogojatisari	20	-	2	-	22
18	Gempolmanis	14	-	1	-	15
19	Kedungbanjar	7	-	-	-	7
20	Wudi	15	-	-	-	15
21	Wonorejo	19	-	-	-	19
22	Sekidang	10	-	-	-	10
	Jumlah	447	5	21	-	473

Sumber : KUA / PPAI Kecamatan Sambeng

BAB 5 PERTANIAN

PRODUKSI PADI
KECAMATAN
SAMBENG TAHUN
2018 SEBESAR
34.799 TON



*Produksi Jagung
Tahun 2018 sebesar
53.946 ton*

*Produksi
Tembakau Jawa
Tahun 2018
sebesar 16.772 ton*



ULASAN

Subsektor tanaman bahan makanan merupakan salah satu sub sektor pada sektor pertanian. Sub Sektor ini mencakup tanaman padi, jagung, , kacang tanah, kacang hijau, kedelai, kacang hijau, kacang tanah dan tebu. Di Kecamatan Sambeng Padi dan jagung merupakan komoditas andalan sebagian besar penduduk yang bermata pencaharian petani.

Luas lahan pertanian di Kecamatan Sambeng 5.057,98 Ha (36,18%) dari luas Wilayah Kecamatan Sambeng yaitu 13.976,16 Ha. Dari luas lahan pertanian tersebut 67,4 % atau 3.408,84 Ha merupakan lahan sawah sedangkan sisanya 1.649,14 Ha (32,6 %) merupakan lahan pertanian bukan sawah. Seluruh lahan sawah di Kecamatan Sambeng mendapat pengairan teknis maupun setengah teknis.

Tanaman padi, produksi dan produktifitas padi di Kecamatan Sambeng mengalami kenaikan, bila di tahun 2017 produksi padi dari luas panen 5.239,0 Ha mendapat hasil 34.199,0 Ton-GKG sedangkan di tahun 2018 dengan luas panen 5.239,0 Ha mendapatkan hasil 34.799,0 Ton-GKG. Dan produktifitas lahan atau rata- rata produksinya berbanding lurus mengalami kenaikan dari 6,53 Ton/Ha di tahun 2018 menjadi 6,64 Ton/Ha. Dapat dilihat pada Tabel 5.1.3.

Tanaman Palawija, di Tabel 5.1.4 untuk tanaman jagung luas panen naik dari 6.316,0 Ha di tahun 2017 dan tahun 2018 menjadi 6.565,0 Ha, sehingga produksi juga mengalami kenaikan dari 41.884 Ton menjadi 53.946 Ton, dan produktifitasnya juga mengalami kenaikan dari 6,63 Ton/Ha menjadi 8,82 Ton/Ha. Tetapi pada tanaman palawija lainnya yaitu Kacang Hijau tetap/stagnan atau tidak mengalami kenaikan/penurunan produksi 37,90,00 Ton dan produktifitasnya tetap yaitu 1,35 Ton/Ha.

Gambar 5 Produksi Tanaman Pangan di Kecamatan Sambeng(Ton), 2018



PERTANIAN

Tabel 5.1.1 Luas Wilayah Menurut Jenis Penggunaan Lahan di Kecamatan Sambeng (Ha), 2018

Desa/Kelurahan	Lahan Pertanian		Lahan Bukan Pertanian	Jumlah
	Sawah	Bukan Sawah		
(1)	(2)	(3)	(4)	(5)
1 Wateswinangun	248,26	68,92	-	317,18
2 Garung	132,30	57,99	-	190,29
3 Jatipandak	71,97	27,97	-	99,94
4 Pamotan	187,67	88,26	-	275,93
5 Selorejo	116,84	72,12	-	188,96
6 Kreteranggon	254,36	27,52	-	281,88
7 Barurejo	106,31	34,60	-	140,91
8 Candisari	246,21	160,88	-	407,09
9 Kedungwangi	201,17	89,76	-	290,93
10 Tenggingring	104,66	53,26	-	157,92
11 Semampirejo	242,29	7,60	-	249,89
12 Sidokumpul	276,60	125,30	-	401,90
13 Pasarlegi	141,40	59,84	-	201,24
14 Sumpersari	159,36	66,81	-	226,17
15 Pataan	198,10	92,67	-	290,77
16 Ardirejo	182,55	120,50	-	303,05
17 Nogojatisari	133,08	102,22	-	235,30
18 Gempolmanis	164,26	82,52	-	246,78
19 Kedungbanjar	30,24	44,94	-	75,18
20 Wudi	107,95	138,54	-	246,49
21 Wonorejo	87,24	107,66	-	194,90
22 Sekidang	16,02	19,26	-	35,28
Sambeng	3.408,84	1.649,14	-	5.057,98

Sumber : UPT. Dinas Pertanian dan Kehutanan Kecamatan Sambeng

Lanjutan Tabel 5.1.1

Desa/Kelurahan	Bangunan, Pekarangan dan Halaman	Hutan Negara	Rawa Tidak Ditanami	Lainnya (Kuburan, Lapangan dsb.)	Jumlah
(1)	(6)	(7)	(8)	(9)	(10)
1 Wateswinangun	30,26	98,40	-	8,00	453,84
2 Garung	20,68	1.130,40	-	4,22	1.341,37
3 Jatipandak	25,50	375,60	-	5,46	501,04
4 Pamotan	30,20	210,10	-	6,05	516,23
5 Selorejo	18,36	337,01	-	6,70	544,33
6 Kreteranggon	30,13	141,22	-	20,15	453,23
7 Barurejo	24,23	260,04	-	6,40	425,18
8 Candisari	24,43	314,30	-	11,50	745,82
9 Kedungwangi	40,51	225,00	-	17,25	556,44
10 Tenggingring	16,84	27,90	-	3,42	202,66
11 Semampirejo	18,65	111,00	-	10,36	379,54
12 Sidokumpul	32,46	78,70	-	9,50	513,06
13 Pasarlegi	26,37	138,80	-	5,57	366,41
14 Sumpersari	16,42	167,10	-	13,10	409,69
15 Pataan	27,68	979,90	-	9,37	1.298,35
16 Ardirejo	41,28	298,70	-	8,67	643,03
17 Nogojatisari	18,80	1.198,30	-	8,10	1.452,40
18 Gempolmanis	25,55	753,00	-	7,82	1.025,33
19 Kedungbanjar	3,33	525,00	-	3,04	603,51
20 Wudi	23,40	397,70	-	42,16	667,59
21 Wonorejo	19,97	445,30	-	84,25	660,17
17 Sekidang	8,00	184,66	-	186,30	227,94
Sambeng	523,05	8.398,13	0,00	477,39	13.979,16

Sumber : UPT. Dinas Pertanian dan Kehutanan Kecamatan Sambeng

Tabel 5.1.2 Luas Lahan Sawah menurut Jenis Pengairan di Kecamatan Sambeng (Ha), 2018

Desa/Kelurahan	Jenis Pengairan				Jumlah
	Teknis	Setengah Teknis	Sederhana	Tadah Hujan	
(1)	(2)	(3)	(4)	(4)	(5)
1 Wateswinangun	-	-	-	248,26	248,26
2 Garung	-	-	-	132,30	132,30
3 Jatipandak	-	-	-	71,97	71,97
4 Pamotan	-	-	-	187,67	187,67
5 Selorejo	-	-	-	116,84	116,84
6 Kreteranggon	-	-	-	254,36	254,36
7 Barurejo	-	-	-	106,31	106,31
8 Candisari	-	-	2,00	244,21	246,21
9 Kedungwangi	-	-	20,00	181,17	201,17
10 Tengging	-	-	10,00	94,66	104,66
11 Semampirejo	-	-	-	242,29	242,29
12 Sidokumpul	-	-	-	276,60	276,60
13 Pasarlegi	-	-	66,25	75,15	141,40
14 Sumbersari	-	-	26,00	133,36	159,36
15 Pataan	-	-	104,43	93,67	198,10
16 Ardirejo	-	-	25,00	157,55	182,55
17 Nogojatisari	-	-	45,00	88,08	133,08
18 Gempolmanis	-	-	-	164,26	164,26
19 Kedungbanjar	-	-	-	30,24	30,24
20 Wudi	-	-	-	107,95	107,95
21 Wonorejo	-	-	-	87,24	87,24
22 Sekidang	-	-	-	16,02	16,02
Sambeng	-	-	298,68	3.110,16	3.408,84

Sumber : UPT. Dinas Pertanian dan Kehutanan Kecamatan Sambeng

Tabel 5.1.3 Luas Panen, Produksi dan Produktivitas Padi di Kecamatan Sambeng (Ha), 2018

Desa/Kelurahan	Luas Panen	Produksi	Produktivitas
(1)	(2)	(3)	(4)
1 Wateswinang	324,00	2.115,00	6,53
2 Garung	199,00	1.323,00	6,65
3 Jatipandak	101,00	672,00	6,65
4 Pamotan	256,00	1.702,00	6,65
5 Selorejo	183,00	1.217,00	6,65
6 Kreteranggon	328,00	2.181,00	6,65
7 Barurejo	160,00	1.064,00	6,65
8 Candisari	346,00	2.301,00	6,65
9 Kedungwangi	334,00	2.221,00	6,65
10 Tengging	155,00	1.031,00	6,65
11 Semampirejo	330,00	2.195,00	6,65
12 Sidokumpul	396,00	2.633,00	6,65
13 Pasarlegi	239,00	1.589,00	6,65
14 Sumbersari	273,00	1.815,00	6,65
15 Pataan	352,00	2.341,00	6,65
16 Ardirejo	294,00	1.955,00	6,65
17 Nogojatisari	222,00	1.476,00	6,65
18 Gempolmanis	261,00	1.736,00	6,65
19 Kedungbanjar	39,00	259,00	6,64
20 Wudi	210,00	1.397,00	6,65
21 Wonorejo	160,00	1.064,00	6,65
22 Sekidang	77,00	512,00	6,65
Sambeng	5.239,00	34.799,00	6,64

Sambeng : UPT. Dinas Pertanian dan Kehutanan Kecamatan Sambeng

PERTANIAN

Tabel 5.1.4 Luas Panen, Produksi dan Produktivitas Jagung di Kecamatan Sambeng (Ha), 2018

Desa/Kelurahan	Luas Panen	Produksi	Produktivitas
(1)	(2)	(3)	(4)
1 Wateswinangun	370,00	3.040,00	8,22
2 Garung	254,00	2.087,00	8,22
3 Jatipandak	215,00	1.767,00	8,22
4 Pamotan	345,00	2.835,00	8,22
5 Selorejo	345,00	2.835,00	8,22
6 Kreteranggon	385,00	3.164,00	8,22
7 Barurejo	250,00	2.054,00	8,22
8 Candisari	350,00	2.876,00	8,22
9 Kedungwangi	371,00	3.049,00	8,22
10 Tenggiring	275,00	2.260,00	8,22
11 Semampirejo	276,00	2.268,00	8,22
12 Sidokumpul	410,00	3.369,00	8,22
13 Pasarlegi	235,00	1.931,00	8,22
14 Sumbersari	295,00	2.424,00	8,22
15 Pataan	310,00	2.547,00	8,22
16 Ardirejo	320,00	2.629,00	8,22
17 Nogojatisari	280,00	2.301,00	8,22
18 Gempolmanis	335,00	2.753,00	8,22
19 Kedungbanjar	165,00	1.356,00	8,22
20 Wudi	360,00	2.958,00	8,22
21 Wonorejo	295,00	2.424,00	8,22
22 Sekidang	124,00	1.019,00	8,22
Sambeng	6.565,00	53.946,00	8,22

Sumber : UPT. Dinas Pertanian dan Kehutanan Kecamatan Sambeng

PERTANIAN

Tabel 5.1.5 Luas Panen, Produksi dan Produktivitas Kedelai di Kecamatan Sambeng (Ha), 2018

Desa/Kelurahan	Luas Panen	Produksi	Produktivitas
(1)	(2)	(3)	(4)
1 Wateswinangun	25,00	33,00	1,32
2 Garung	29,00	38,00	1,31
3 Jatipandak	100,00	132,00	1,32
4 Pamotan	10,00	13,00	1,30
5 Selorejo	55,00	73,00	1,33
6 Kreteranggon	50,00	66,00	1,32
7 Barurejo	65,00	86,00	1,32
8 Candisari	50,00	66,00	1,32
9 Kedungwangi	30,00	40,00	1,33
10 Tenggingring	35,00	46,00	1,31
11 Semampirejo	15,00	20,00	1,33
12 Sidokumpul	20,00	26,00	1,30
13 Pasarlegi	15,00	20,00	1,33
14 Sumbersari	20,00	26,00	1,30
15 Pataan	55,00	73,00	1,33
16 Ardirejo	35,00	46,00	1,31
17 Nogojatisari	40,00	53,00	1,33
18 Gempolmanis	66,00	87,00	1,32
19 Kedungbanjar	20,00	26,00	1,30
20 Wudi	25,00	33,00	1,32
21 Wonorejo	46,00	61,00	1,33
22 Sekidang	15,00	20,00	1,33
Sambeng	821,00	1.084,00	1,32

Sumber : UPT. Dinas Pertanian dan Kehutanan Kecamatan Sambeng

Tabel 5.1.6 Luas Panen, Produksi dan Produktivitas Kacang Tanah di Kecamatan Sambeng (Ha), 2018

Desa/Kelurahan	Luas Panen	Produksi	Produktivitas
(1)	(2)	(3)	(4)
1 Wateswinangun	2,00	2,69	1,35
2 Garung	5,00	6,62	1,32
3 Jatipandak	6,00	7,94	1,32
4 Pamotan	9,00	11,92	1,32
5 Selorejo	6,00	7,94	1,32
6 Kreteranggon	7,00	9,27	1,32
7 Barurejo	17,00	22,51	1,32
8 Candisari	25,00	33,10	1,32
9 Kedungwangi	10,00	13,24	1,32
10 Tenggiring	10,00	13,24	1,32
11 Semampirejo	-	-	-
12 Sidokumpul	5,00	6,62	1,32
13 Pasarlegi	15,00	19,86	1,32
14 Sumpersari	8,00	10,59	1,32
15 Pataan	15,00	19,86	1,32
16 Ardirejo	13,00	17,21	1,32
17 Nogojatisari	14,00	18,54	1,32
18 Gempolmanis	13,00	17,21	1,32
19 Kedungbanjar	17,00	22,51	1,32
20 Wudi	20,00	26,48	1,32
21 Wonorejo	9,00	11,92	1,32
22 Sekidang	26,00	34,42	1,32
Sambeng	252,00	333,69	1,32

Sumber : UPT. Dinas Pertanian dan Kehutanan Kecamatan Sambeng

Tabel 5.1.7 Luas Panen, Produksi dan Produktivitas Kacang Hijau di Kecamatan Sambeng (Ha), 2018

Desa/Kelurahan	Luas Panen	Produksi	Produktivitas
(1)	(2)	(3)	(4)
1 Wateswinangi	2,00	2,71	1,36
2 Garung	-	-	-
3 Jatipandak	-	-	-
4 Pamotan	-	-	-
5 Selorejo	2,00	2,71	1,36
6 Kreteranggon	-	-	-
7 Barurejo	-	-	-
8 Candisari	3,00	4,06	1,35
9 Kedungwangi	-	-	-
10 Tenggingring	4,00	5,41	1,35
11 Semampirejo	3,00	4,06	1,35
12 Sidokumpul	-	-	-
13 Pasarlegi	-	-	-
14 Sumbersari	3,00	4,06	1,35
15 Pataan	-	-	-
16 Ardirejo	3,00	4,06	1,35
17 Nogojatisari	-	-	-
18 Gempolmanis	3,00	4,06	1,35
19 Kedungbanjar	-	-	-
20 Wudi	2,00	2,71	1,36
21 Wonorejo	3,00	4,06	1,35
22 Sekidang	-	-	-
Sambeng	28,00	37,90	1,35

Sumber : UPT. Dinas Pertanian dan Kehutanan Kecamatan Sambeng

PERTANIAN

Tabel 5.1.8 Luas Panen, Produksi dan Produktivitas Tembakau Jawa di Kecamatan Sambeng (Ha), 2018

Desa/Kelurahan	Luas Panen	Produksi	Produktivitas
(1)	(2)	(3)	(4)
1 Wateswinangun	158,00	2.686,00	17,00
2 Garung	45,00	765,00	17,00
3 Jatipandak	25,00	425,00	17,00
4 Pamotan	85,00	1.445,00	17,00
5 Selorejo	91,00	1.547,00	17,00
6 Kreteranggon	125,00	2.125,00	17,00
7 Barurejo	-	-	-
8 Candisari	45,00	765,00	17,00
9 Kedungwangi	108,00	1.836,00	17,00
10 Tenggiring	62,00	1.064,00	17,16
11 Semampirejo	110,00	1.870,00	17,00
12 Sidokumpul	112,00	1.904,00	17,00
13 Pasarlegi	-	-	-
14 Sumbersari	-	-	-
15 Pataan	20,00	340,00	17,00
16 Ardirejo	-	-	-
17 Nogojatisari	-	-	-
18 Gempolmanis	-	-	-
19 Kedungbanjar	-	-	-
20 Wudi	-	-	-
21 Wonorejo	-	-	-
22 Sekidang	-	-	-
Sambeng	986,00	16.772,00	17,01

Sumber : UPT. Dinas Pertanian dan Kehutanan Kecamatan Sambeng

Tabel 5.2.1 Luas Panen, Produksi dan Produktivitas Tebu di Kecamatan Sambeng (Ha), 2018

Desa/Kelurahan	Luas Panen	Produksi	Produktivitas
(1)	(2)	(3)	(4)
1 Wateswinangi	14,00	1.190,00	85,00
2 Garung	39,00	3.315,00	85,00
3 Jatipandak	45,00	3.825,00	85,00
4 Pamotan	48,00	4.080,00	85,00
5 Selorejo	55,00	4.675,00	85,00
6 Kreteranggon	105,00	8.925,00	85,00
7 Barurejo	73,00	6.205,00	85,00
8 Candisari	153,00	13.005,00	85,00
9 Kedungwangi	127,00	10.795,00	85,00
10 Tenggingring	12,00	1.020,00	85,00
11 Semampirejo	14,00	1.190,00	85,00
12 Sidokumpul	18,00	1.530,00	85,00
13 Pasarlegi	54,00	4.590,00	85,00
14 Sumbersari	137,00	11.645,00	85,00
15 Pataan	74,00	6.290,00	85,00
16 Ardirejo	72,00	6.120,00	85,00
17 Nogojatisari	180,00	15.300,00	85,00
18 Gempolmanis	65,00	5.525,00	85,00
19 Kedungbanjar	7,00	595,00	85,00
20 Wudi	15,00	1.275,00	85,00
21 Wonorejo	25,00	2.125,00	85,00
22 Sekidang	8,00	680,00	85,00
Sambeng	1.340,00	113.900,00	85,00

Sumber : UPT. Dinas Pertanian dan Kehutanan Kecamatan Sambeng

PERTANIAN

Tabel 5.3.1 Luas Panen, Produksi dan Produktivitas Kapas di Kecamatan Sambeng (Ha), 2018

Desa/Kelurahan	Luas Panen	Produksi	Produktivitas
(1)	(2)	(3)	(4)
1 Wateswinangun	-	-	-
2 Garung	-	-	-
3 Jatipandak	-	-	-
4 Pamotan	-	-	-
5 Selorejo	-	-	-
6 Kreteranggon	-	-	-
7 Barurejo	15,00	45,00	3,00
8 Candisari	-	-	-
9 Kedungwangi	-	-	-
10 Tenggingring	-	-	-
11 Semampirejo	-	-	-
12 Sidokumpul	-	-	-
13 Pasarlegi	-	-	-
14 Sumbersari	-	-	-
15 Pataan	-	-	-
16 Ardirejo	-	-	-
17 Nogojatisari	-	-	-
18 Gempolmanis	15,00	45,00	3,00
19 Kedungbanjar	-	-	-
20 Wudi	-	-	-
21 Wonorejo	-	-	-
22 Sekidang	-	-	-
Sambeng	30,00	90,00	3,00

Sumber : UPT. Dinas Pertanian dan Kehutanan Kecamatan Sambeng

PERTANIAN

Tabel 5.4.1 Luas Panen, Produksi dan Produktivitas Kangkung Darat di Kecamatan Sambeng (Ha), 2018

Desa/Kelurahan	Luas Panen	Produksi	Produktivitas
(1)	(2)	(3)	(4)
1 Wateswinangun	-	-	-
2 Garung	-	-	-
3 Jatipandak	-	-	-
4 Pamotan	20,00	*	*
5 Selorejo	20,00	*	*
6 Kreteranggon	25,00	*	*
7 Barurejo	10,00	*	*
8 Candisari	20,00	*	*
9 Kedungwangi	-	-	-
10 Tengging	-	-	-
11 Semampirejo	-	-	-
12 Sidokumpul	-	-	-
13 Pasarlegi	-	-	-
14 Sumbersari	-	-	-
15 Pataan	-	-	-
16 Ardirejo	-	-	-
17 Nogojatisari	15,00	*	*
18 Gempolmanis	20,00	*	*
19 Kedungbanjar	-	-	-
20 Wudi	-	-	-
21 Wonorejo	-	-	-
22 Sekidang	-	-	-
Sambeng	130,00	-	-

Sumber : UPT. Dinas Pertanian dan Kehutanan Kecamatan Sambeng

*) Data Tidak Tersedia

PERTANIAN

Tabel 5.5.1 Populasi Ternak Besar dan Kecil (Ekor) di Kecamatan Sambeng, 2018

Desa/Kelurahan	Sapi Potong	Kerbau	Kambing	Domba	Kuda
(1)	(2)	(3)	(4)	(5)	(6)
1 Wateswinangun	253,00	-	231,00	84,00	-
2 Garung	271,00	-	148,00	106,00	-
3 Jatipandak	283,00	-	126,00	79,00	-
4 Pamotan	463,00	-	147,00	93,00	-
5 Selorejo	272,00	-	148,00	114,00	-
6 Kreteranggon	407,00	-	260,00	84,00	-
7 Barurejo	399,00	-	126,00	95,00	-
8 Candisari	664,00	-	131,00	105,00	-
9 Kedungwangi	669,00	-	580,00	145,00	-
10 Tenggingring	296,00	-	158,00	96,00	-
11 Semampirejo	471,00	-	111,00	107,00	-
12 Sidokumpul	593,00	-	151,00	102,00	-
13 Pasarlegi	288,00	-	122,00	97,00	-
14 Sumbersari	498,00	-	368,00	109,00	-
15 Pataan	277,00	-	148,00	93,00	-
16 Ardirejo	299,00	-	437,00	92,00	-
17 Nogojatisari	543,00	-	189,00	85,00	-
18 Gempolmanis	737,00	-	136,00	67,00	-
19 Kedungbanjar	211,00	-	142,00	58,00	-
20 Wudi	549,00	-	131,00	76,00	-
21 Wonorejo	252,00	-	173,00	98,00	-
22 Sekidang	273,00	-	132,00	73,00	-
Sambeng	8.968,00	-	4.295,00	2.058,00	-

Sumber : UPT Dinas Peternakan dan Kesehatan Kabupaten Lamongan

PERTANIAN

Tabel 5.5.2 Populasi Unggas (Ekor) di Kecamatan Sambeng , 2018

Desa/Kelurahan	Ayam Buras	Ayam Pedaging	Ayam Petelur	Itik	Itik Manila
(1)	(2)	(3)	(4)	(4)	(4)
1 Wateswinangun	1.825	-	-	97	28
2 Garung	1.198	240.948	-	163	54
3 Jatipandak	2.412	-	-	115	99
4 Pamotan	1.417	-	-	106	94
5 Selorejo	1.511	-	-	146	59
6 Kreteranggon	1.253	178.452	-	110	58
7 Barurejo	1.243	200.901	-	111	21
8 Candisari	1.244	215.952	-	352	27
9 Kedungwangi	1.486	665.952	-	196	107
10 Tenggingring	2.293	190.952	-	723	33
11 Semampirejo	2.063	-	-	138	64
12 Sidokumpul	1.264	-	-	107	37
13 Pasarlegi	2.421	-	-	808	98
14 Sumbersari	1.947	-	-	139	41
15 Pataan	1.245	219.364	-	141	58
16 Ardirejo	2.233	190.952	206	97	29
17 Nogojatisari	1.536	230.954	1.107	95	84
18 Gempolmanis	1.234	240.952	-	103	46
19 Kedungbanjar	2.203	-	-	91	42
20 Wudi	2.406	-	-	115	85
21 Wonorejo	2.165	-	-	124	64
22 Sekidang	1.257	-	-	101	62
Sambeng	37.856	2.575.379	1.313	4.178	1.290

Sumber : UPT Dinas Peternakan dan Kesehatan Kabupaten Lamongan

Tabel 5.6.1 Jumlah Kelompok Tani Menurut Kelas di Kecamatan Sambeng, 2018

Desa/Kelurahan	Jumlah Kelompok Tani	Kelas			
		Pemula	Lanjut	Madya	Utama
(1)	(2)	(3)	(4)	(5)	(6)
1 Wateswinangun	6	2	4	-	-
2 Garung	3	1	2	-	-
3 Jatipandak	3	-	3	-	-
4 Pamotan	6	1	5	-	-
5 Selorejo	6	-	6	-	-
6 Kreteranggon	9	-	9	-	-
7 Barurejo	6	4	2	-	-
8 Candisari	6	-	5	1	-
9 Kedungwangi	5	1	3	1	-
10 Tenggiring	4	-	4	-	-
11 Semampirejo	4	-	4	-	-
12 Sidokumpul	5	-	5	-	-
13 Pasarlegi	4	1	3	-	-
14 Sumbersari	3	-	3	-	-
15 Pataan	8	-	8	-	-
16 Ardirejo	8	-	8	-	-
17 Nogojatisari	6	-	6	-	-
18 Gempolmanis	8	-	8	-	-
19 Kedungbanjar	2	-	2	-	-
20 Wudi	4	2	2	-	-
21 Wonorejo	3	-	3	-	-
22 Sekidang	3	-	3	-	-
Sambeng	112	12	98	2	-

Sumber : UPT. Dinas Pertanian dan Kehutanan Kecamatan Sambeng

PERTANIAN

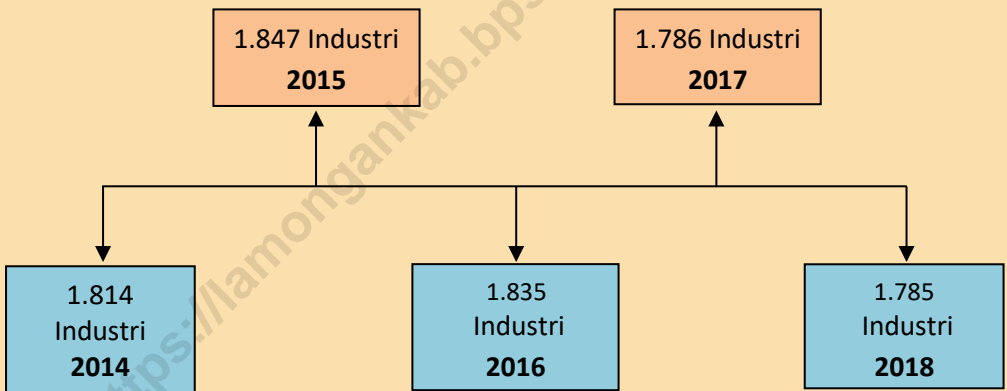
Tabel 5.6.2 Jumlah Alat-alat Pertanian di Kecamatan Sambeng , 2018

Desa/Kelurahan	Hand Sprayer	Pompa Air	Hand Traktor	Pedal Treser	RMU/ Huller
(1)	(2)	(3)	(4)	(5)	(6)
1 Wateswinangun	123	24	31	9	3
2 Garung	129	13	9	-	1
3 Jatipandak	39	9	7	-	1
4 Pamotan	62	13	11	-	1
5 Selorejo	37	9	6	-	1
6 Kreteranggon	219	14	13	-	3
7 Barurejo	31	12	10	1	1
8 Candisari	74	14	15	2	3
9 Kedungwangi	53	13	16	1	1
10 Tenggingring	48	12	8	-	1
11 Semampirejo	107	21	14	3	1
12 Sidokumpul	87	16	15	6	2
13 Pasarlegi	58	12	7	2	1
14 Sumbersari	32	7	9	-	1
15 Pataan	49	9	10	-	1
16 Ardirejo	30	7	9	4	3
17 Nogojatisari	38	7	8	-	2
18 Gempolmanis	39	11	7	5	2
19 Kedungbanjar	8	8	3	1	1
20 Wudi	16	7	6	11	1
21 Wonorejo	15	8	7	7	1
22 Sekidang	10	7	5	1	1
Sambeng	1.304	253	226	53	33

Sumber : UPT. Dinas Pertanian dan Kehutanan Kecamatan Sambeng

BAB 6 INDUSTRI

PERKEMBANGAN JUMLAH INDUSTRI TAHUN 2014 - 2018



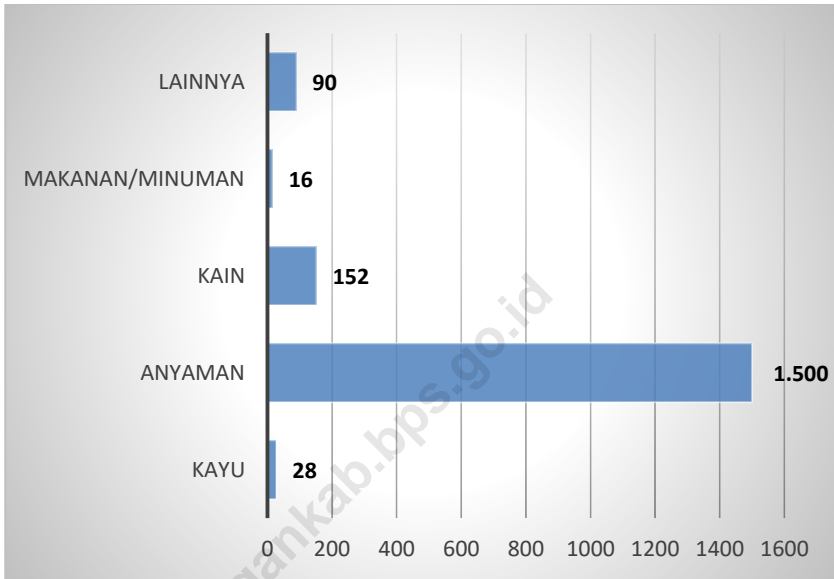
ULASAN

Pada tahun 2018, jumlah industri kecil / kerajinan rumah tangga di Kecamatan Sambeng sebanyak 1.775 usaha, industri sedang sebanyak 10 usaha dan tidak ada industri besar. Industri kecil yang terbesar berada di Desa Kreteranggon yaitu sebanyak 481 usaha. Sedangkan jumlah industri kecil yang paling sedikit berada di Desa Garung yaitu sebanyak 1 usaha. Industri Kerajinan yang mendominasi adalah industri anyaman yaitu sebanyak 476 usaha.

Di sektor industri pada tabel 6.1.1. nampak bahwa ada perubahan penurunan data, perusahaan industri berjumlah 1.785 pada tahun sebelumnya berjumlah 1.786 yang dibagi 3 bagian yaitu industri kecil/kerajinan rumah tangga, industri sedang dan industri besar. Perusahaan industri terbanyak yaitu pada usaha mikro/kecil dengan tenaga kerja 1-19 orang sebanyak 1.775 usaha, sedangkan industri sedang berjumlah 10 perusahaan dengan tenaga kerja 20-99 orang, selanjutnya industri besar/sedang yang mempunyai pekerja diatas 100 orang tidak ada satupun perusahaan.

Sektor industri di Kecamatan Sambeng kurang secara kuantitas masih sangat sedikit. Kondisi topografi dan letak geografis menjadi salah satu alasan dimana masyarakat di Kecamatan Sambeng sebagian besar merupakan petani.

Gambar 6 Jumlah Industri menurut Jenis di Kecamatan Sambeng, 2018



Tabel 6.1.1 Jumlah Industri menurut Jenis di Kecamatan Sambeng, 2018

Desa/Kelurahan	Industri Kecil/ Kerajinan RT	Industri Sedang	Industri Besar	Jumlah
(1)	(2)	(3)	(4)	(5)
1 Wateswinangun	9	-	-	9
2 Garung	1	-	-	1
3 Jatipandak	28	-	-	28
4 Pamotan	451	-	-	451
5 Selorejo	212	-	-	212
6 Kreteranggon	481	-	-	481
7 Barurejo	16	-	-	16
8 Candisari	76	-	-	76
9 Kedungwangi	23	-	-	23
10 Tenggingring	3	-	-	3
11 Semampirejo	7	-	-	7
12 Sidokumpul	3	2	-	5
13 Pasarlegi	7	2	-	9
14 Sumbersari	4	1	-	5
15 Pataan	20	2	-	22
16 Ardirejo	6	1	-	7
17 Nogojatisari	2	2	-	4
18 Gempolmanis	231	-	-	231
19 Kedungbanjar	-	-	-	0
20 Wudi	154	-	-	154
21 Wonorejo	41	-	-	41
22 Sekidang	-	-	-	0
Jumlah	1.775	10	-	1.785

Sumber : Kantor Desa dan Kantor Kecamatan Sambeng

Tabel 6.1.2 Jumlah Industri Kecil dan Kerajinan Rumah Tangga di Kecamatan Sambeng, 2018

	Desa/Kelurahan	Kulit	Kayu	Logam/L. Mulia	Anyaman
	(1)	(2)	(3)	(4)	(5)
1	Wateswinangun	-	-	-	1
2	Garung	-	-	-	-
3	Jatipandak	-	1	-	6
4	Pamotan	-	3	-	446
5	Selorejo	-	-	-	210
6	Kreteranggon	-	1	-	476
7	Barurejo	-	-	-	11
8	Candisari	-	-	-	73
9	Kedungwangi	-	3	-	7
10	Tenggiring	-	-	-	-
11	Semampirejo	-	6	-	-
12	Sidokumpul	-	1	-	-
13	Pasarlegi	-	1	-	-
14	Sumbersari	-	1	-	-
15	Pataan	-	2	-	2
16	Ardirejo	-	1	-	-
17	Nogojatisari	-	1	-	-
18	Gempolmanis	-	-	-	190
19	Kedungbanjar	-	-	-	-
20	Wudi	-	1	-	51
21	Wonorejo	-	6	-	27
22	Sekidang	-	-	-	-
	Jumlah	-	28	-	1.500

Sumber : Kantor Desa dan Kantor Kecamatan Sambeng

Lanjutan Tabel 6.1.2

	Desa/Kelurahan	Kain/ Tenun	Makanan/ Minuman	Lainnya	Jumlah
	(1)	(6)	(7)	(8)	(9)
1	Wateswinangun	1	-	7	9
2	Garung	-	-	1	1
3	Jatipandak	-	-	21	28
4	Pamotan	-	-	2	451
5	Selorejo	-	-	2	212
6	Kreteranggon	1	-	3	481
7	Barurejo	-	4	1	16
8	Candisari	-	-	3	76
9	Kedungwangi	-	4	9	23
10	Tenggiring	1	1	1	3
11	Semampirejo	-	-	1	7
12	Sidokumpul	-	1	3	5
13	Pasarlegi	-	-	8	9
14	Sumbersari	-	1	3	5
15	Pataan	-	1	17	22
16	Ardirejo	-	2	4	7
17	Nogojatisari	-	-	3	4
18	Gempolmanis	41	-	-	231
19	Kedungbanjar	-	-	-	0
20	Wudi	102	-	-	154
21	Wonorejo	6	2	-	41
22	Sekidang	-	-	-	0
	Jumlah	152	16	89	1.785

Sumber : Kantor Desa dan Kantor Kecamatan Sambeng

Bab 7 PERDAGANGAN

Sarana Perekonomian di Kecamatan Sambeng sangatlah terbatas, dari 22 desa hanya ada 2 desa yang mempunyai pasar

Dari jumlah pasar yang ada berbanding terbalik dengan adanya toko/kios sebanyak 398

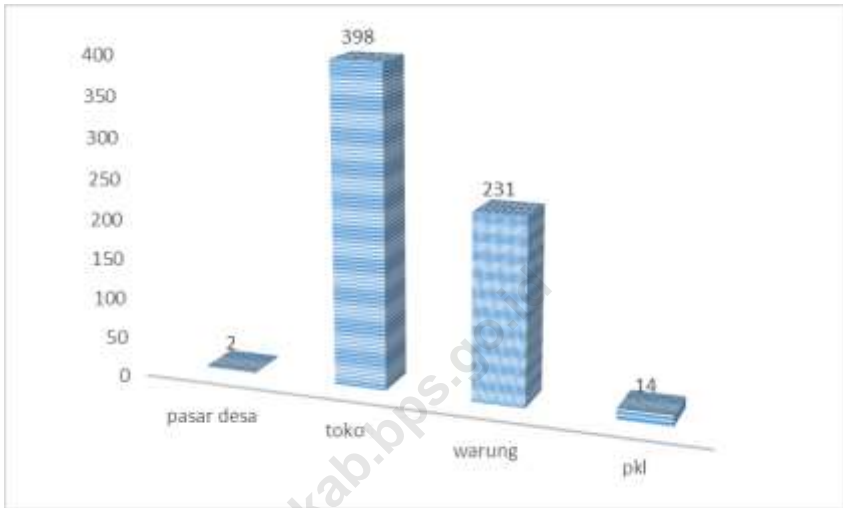


ULASAN

Sarana perekonomian di Kecamatan Sambeng seperti pasar jumlahnya sangat terbatas dimana hanya ada 2 unit Pasar Desa. Dari 22 desa yang ada di Kecamatan Sambeng sarana perekonomian hanya tersedia di 2 desa, yaitu Desa Sambeng dan Desa Kedungwangi yang masing-masing tersedia 1 Unit Pasar Desa.

Minimnya jumlah Pasar Desa di Kecamatan Sambeng ternyata tidak berbanding lurus dengan jumlah Toko/kios serta warung di Kecamatan Sambeng. Kantor Camat Sambeng/Kantor Desa mencatat tahun 2018 ada 398 Toko/kios dan 231 Warung yang tersebar ke seluruh desa di Kecamatan Sambeng.

Gambar 7 Jumlah Toko, Restoran, Warung dan PKL di Kecamatan Sambeng, 2018



PERDAGANGAN

Tabel 7.1.1. Banyaknya Sarana Perdagangan Menurut Jenisnya di Kecamatan Sambeng, 2018

Desa/Kelurahan	Pasar Umum	Pasar Desa	Toko/ Kios	Warung	Rumah Makan/ Restoran	Jumlah
(1)	(2)	(3)	(4)	(5)	(6)	(7)
1 Wateswinangun	-	-	26	7	-	33
2 Garung	-	-	25	3	-	28
3 Jatipandak	-	-	17	5	-	22
4 Pamotan	-	-	23	14	-	37
5 Selorejo	-	-	12	7	-	19
6 Kreteranggon	-	-	16	12	-	28
7 Barurejo	-	-	6	9	-	15
8 Candisari	-	-	17	7	-	24
9 Kedungwangi	-	1	58	24	-	83
10 Tenggiring	-	-	6	6	-	12
11 Semampirejo	-	-	14	7	-	21
12 Sidokumpul	-	-	11	21	-	32
13 Pasarlegi	-	-	17	10	-	27
14 Sumbersari	-	-	9	12	-	21
15 Pataan	-	-	38	22	-	60
16 Ardirejo	-	1	33	35	-	69
17 Nogojatisari	-	-	10	2	-	12
18 Gempolmanis	-	-	20	10	-	30
19 Kedungbanjar	-	-	4	2	-	6
20 Wudi	-	-	21	9	-	30
21 Wonorejo	-	-	6	3	-	9
22 Sekidang	-	-	9	4	-	13
Jumlah	-	2	398	231	-	631

Sumber : Kantor Desa / Podes 2018

Tabel 7.1.2. Jumlah Toko dan PKL di Kecamatan Sambeng, 2018

	Desa/Kelurahan	Toko	PKL	Jumlah
	(1)	(2)	(3)	(4)
1	Wateswinangun	26	-	26
2	Garung	25	-	25
3	Jatipandak	17	-	17
4	Pamotan	23	-	23
5	Selorejo	12	-	12
6	Kreteranggon	16	-	16
7	Barurejo	6	-	6
8	Candisari	17	-	17
9	Kedungwangi	58	3	61
10	Tenggiring	6	-	6
11	Semampirejo	14	-	14
12	Sidokumpul	11	-	11
13	Pasarlegi	17	-	17
14	Sumbersari	9	-	9
15	Pataan	38	2	40
16	Ardirejo	33	9	42
17	Nogojatisari	10	-	10
18	Gempolmanis	20	-	20
19	Kedungbanjar	4	-	4
20	Wudi	21	-	21
21	Wonorejo	6	-	6
22	Sekidang	9	-	9
Jumlah		398	14	412

Sumber : Kantor Desa dan Kantor Kecamatan Sambeng

BAB 8 TRANSPORTASI dan KOMUNIKASI

Sarana komunikasi Kantor Pos adalah yang utama dan tersedia di kecamatan Sambeng dari 22 desa



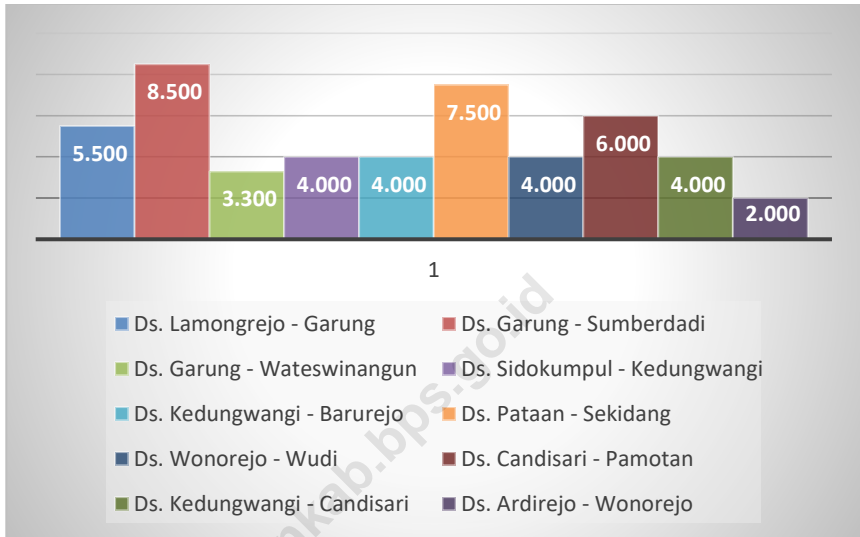
Di Kecamatan Sambeng tidak ada alat transportasi umum

ULASAN

Dari aspek Jarak Kantor Desa Ke Sarana/Fasilitas Umum di Kecamatan Sambeng cukup bervariasi. Rata-rata jarak yang harus ditempuh adalah sekitar 2 Km sampai 7 Km untuk dapat mencapai sarana/fasilitas umum seperti kantor Kecamatan, POLSEK dan Pustu. Hanya Desa Ardirejo yang bisa akses ke sarana/fasilitas umum cukup dekat yaitu hanya perlu menempuh jarak 0,50 Km saja. Desa Kedungbanjar merupakan desa dengan akses ke sarana/fasilitas umum cukup jauh. Jarak yang harus ditempuh dari kantor desa ke sarana/fasilitas umum mencapai rata-rata 15 Km.

Sarana komunikasi di Kecamatan Sambeng juga masih sangat terbatas. Hal ini dapat dilihat dari jumlah sarana komunikasi yang tersedia hanya sejumlah 2 kantor pos.

Gambar 8 Ruas Jalan Poros Desa di Kecamatan Sambeng (m), 2018



Tabel 8.1.1 Jarak Desa/Kelurahan Ke Fasilitas Umum (Km) di Kecamatan Sambeng, 2018

	Desa/Kelurahan	Kantor Camat	Koramil	Polsek	Puskesmas/Pustu	Ibukota Kabupaten	Ibukota Kabupaten lain terdekat
	(1)	(2)	(3)	(4)	(5)	(6)	(7)
1	Wateswinangun	7,0	7,0	7,0	3,0	40,0	29,0
2	Garung	5,0	5,0	5,0	0,0	37,0	31,0
3	Jatipandak	7,0	7,0	7,0	2,0	33,0	33,0
4	Pamotan	8,0	8,0	8,0	3,0	34,0	39,0
5	Selorejo	9,0	9,0	9,0	0,2	32,0	40,0
6	Kreteranggon	10,0	10,0	10,0	1,0	28,0	47,0
7	Barurejo	7,0	7,0	7,0	3,0	30,0	40,0
8	Candisari	2,0	2,0	2,0	2,0	30,0	36,0
9	Kedungwangi	2,0	2,0	2,0	2,0	37,0	34,0
10	Tenggiring	4,0	4,0	4,0	4,0	37,0	32,0
11	Semampirejo	11,0	11,0	11,0	2,0	42,0	29,0
12	Sidokumpul	10,0	10,0	10,0	0,2	43,0	32,0
13	Pasarlegi	6,0	6,0	6,0	6,0	39,0	32,0
14	Sumbersari	5,0	5,0	5,0	5,0	42,0	36,0
15	Pataan	2,0	2,0	2,0	2,0	35,0	38,0
16	Ardirejo	0,5	0,5	0,5	0,7	32,0	40,0
17	Nogojatisari	2,0	2,0	2,0	2,0	30,0	44,0
18	Gempolmanis	6,0	6,0	6,0	0,5	27,0	43,0
19	Kedungbanjar	15,0	15,0	15,0	5,5	33,0	45,0
20	Wudi	11,5	11,5	11,5	2,0	30,0	48,0
21	Wonorejo	9,0	9,0	9,0	0,2	35,0	40,0
22	Sekidang	13,0	13,0	13,0	2,0	25,0	42,0

Sumber : Kantor Desa dan Kantor Camat Sambeng

Tabel 8.1.2 Ruas Jalan Poros Desa di Kecamatan Sambeng, 2018

No. Ruas	Ruas Jalan	Panjang (m)	Lokasi	Panjang (m)
(1)	(2)	(3)	(4)	(5)
1	Ds. Lamongrejo - Garung	5.500	Ds. Lamongrejo Ds. Wateswinangun Ds. Garung	500 3.000 2.000
2	Ds. Garung - Sumberdadi	8.500	Ds. Garung Ds. Jatipandak Ds. Pamotan Ds. Selorejo Ds. Kreteranggon	1.000 2.000 3.000 1.500 1.000
3	Ds. Garung - Wateswinangun	3.300	Ds. Garung Ds. Wateswinangun	1.000 2.300
4	Ds. Sidokumpul - Kedungwangi	4.000	Ds. Sidokumpul Ds. Semampirejo Ds. Tenggingring Ds. Kedungwangi	1.500 1.000 1.000 500
5	Ds. Kedungwangi - Barurejo	4.000	Ds. Kedungwangi Ds. Candisari Ds. Barurejo	1.500 500 2.000
6	Ds. Pataan - Sekidang	7.500	Ds. Pataan Ds. Wonorejo Ds. Sekidang	2.000 3.000 2.500
7	Ds. Wonorejo - Wudi	4.000	Ds. Wonorejo Ds. Wudi	2.000 2.000
8	Ds. Candisari - Pamotan	6.000	Ds. Candisari Ds. Pamotan	2.500 3.500
9	Ds. Kedungwangi - Candisari	4.000	Ds. Kedungwangi Ds. Candisari	2.500 1.500
10	Ds. Ardirejo - Wonorejo	2.000	Ds. Ardirejo Ds. Nogojatisari	1.000 1.000

Sumber : Kantor Camat Sambeng

Tabel 8.2.1 Jumlah Sarana dan Alat Komunikasi di Kecamatan Sambeng, 2018

Desa/Kelurahan	Telepon	Kantor Pos	Wartel	Warnet
(1)	(2)	(3)	(4)	(5)
1 Wateswinangun	-	-	-	-
2 Garung	-	-	-	-
3 Jatipandak	-	-	-	-
4 Pamotan	-	-	-	-
5 Selorejo	-	-	-	-
6 Kreteranggon	-	-	-	-
7 Barurejo	-	-	-	-
8 Candisari	-	-	-	-
9 Kedungwangi	-	-	-	-
10 Tengging	-	-	-	-
11 Semampirejo	-	-	-	-
12 Sidokumpul	-	-	-	-
13 Pasarlegi	-	-	-	-
14 Sumpersari	-	-	-	-
15 Pataan	-	-	-	-
16 Ardirejo	-	2	-	-
17 Nogojatisari	-	-	-	-
18 Gempolmanis	-	-	-	-
19 Kedungbanjar	-	-	-	-
20 Wudi	-	-	-	-
21 Wonorejo	-	-	-	-
22 Sekidang	-	-	-	-
Jumlah	-	2	0	-

Sumber : Kantor Camat Sambeng

BAB 9 EKONOMI

Penerima ADD terbesar
diterima Desa
Kreteranggon sedangkan
yang terendah Desa
Kedungbanjar

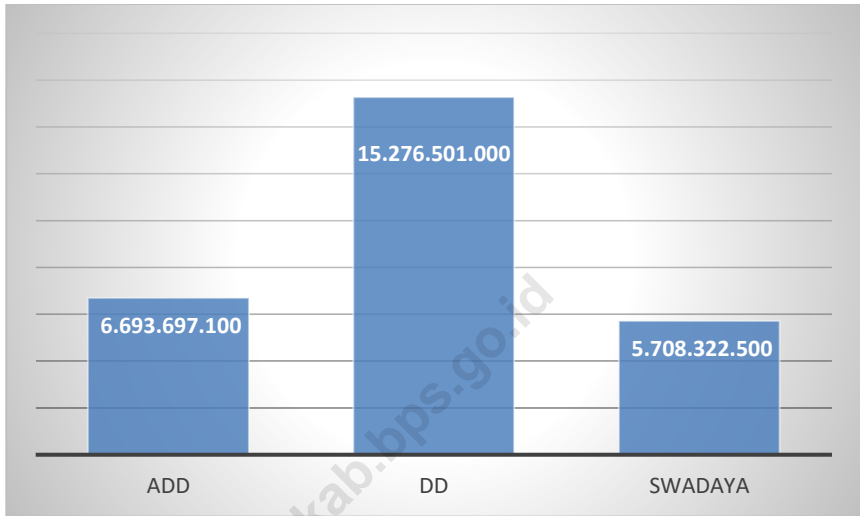


ULASAN

Seiring dengan kebijakan Pemerintah Pusat, terjadi kenaikan yang sangat signifikan pada penerimaan Alokasi Dana Desa (ADD) yaitu pada tahun 2018 jumlah total di Kecamatan Sambeng Rp. 6.693.697.100,00,- padahal pada tahun 2011 sampai dengan tahun 2014 hanya Rp.668.000.000,-. Disamping itu masih ada Dana Desa sebesar Rp. 15.276.501.000,-. Penerimaan ADD terbanyak di Desa Kreteranggon sebesar Rp. 361.249.000,00,- sedangkan DD terbesar di terima juga oleh Desa Kreteranggon Rp. 901.298.000,- yang terkecil ADD adalah Desa Kedungbanjar yaitu Rp 255.324.700,00,- dan DD sebesar Rp. 646.097.000,- Data dapat dilihat di tabel 9.1.1.

Realisasi Pajak Bumi dan Bangunan (PBB) Kecamatan Sambeng pada tahun 2018 juga mengalami peningkatan yaitu sebesar Rp. 1.187.798.396,00,- dibanding tahun 2017 yang sebesar Rp. 944.372.788,- dan dapat dilihat pada tabel 9.1.2. Ditampilkan pula pada tabel 9.1.4 dan 9.1.5 sarana perekonomian menurut jenisnya yaitu jumlah Bank dan koperasi .

Gambar 9 Penerimaan Alokasi Dana Desa, Dana Desa dan Swadaya di Kecamatan Sambeng (Rupiah), 2018



Tabel 9.1.1 Penerimaan Alokasi Dana Desa (Rupiah) di Kecamatan Sambeng, 2018

Desa/Kelurahan	ADD	DD	SWADAYA
(1)	(2)	(3)	(4)
1 Wateswinangun	303.240.300,00	698.941.000,00	427.500.000,00
2 Garung	308.519.800,00	670.195.000,00	252.500.000,00
3 Jatipandak	296.899.600,00	714.441.000,00	179.375.000,00
4 Pamotan	320.151.300,00	727.535.000,00	974.500.000,00
5 Selorejo	312.239.200,00	685.212.000,00	522.025.000,00
6 Kreteranggon	361.249.000,00	901.298.000,00	429.500.000,00
7 Barurejo	307.128.900,00	666.608.000,00	66.000.000,00
8 Candisari	345.203.200,00	691.520.000,00	290.000.000,00
9 Kedungwangi	303.689.100,00	676.592.000,00	205.410.000,00
10 Tenggiring	267.924.400,00	687.542.000,00	596.400.000,00
11 Semampirejo	298.623.500,00	680.667.000,00	94.400.000,00
12 Sidokumpul	277.257.100,00	686.673.000,00	232.712.500,00
13 Pasarlegi	271.232.700,00	679.326.000,00	43.250.000,00
14 Sumbersari	275.478.800,00	668.096.000,00	197.500.000,00
15 Pataan	358.564.300,00	729.646.000,00	90.800.000,00
16 Ardirejo	311.360.800,00	713.159.000,00	171.700.000,00
17 Nogojatisari	340.570.900,00	667.650.000,00	257.750.000,00
18 Gempolmanis	333.236.800,00	665.287.000,00	343.800.000,00
19 Kedungbanjar	255.324.700,00	646.097.000,00	51.550.000,00
20 Wudi	282.783.700,00	669.671.000,00	140.700.000,00
21 Wonorejo	292.380.400,00	684.688.000,00	102.450.000,00
22 Sekidang	270.638.600,00	665.657.000,00	38.500.000,00
Sambeng	6.693.697.100,00	15.276.501.000,00	5.708.322.500,00

Sumber : Kantor Camat Sambeng

Tabel 9.1.2 Realisasi Pemasukan PBB (Rupiah) di Kecamatan Sambeng, 2018

Desa/Kelurahan	Target	Realisasi	Sisa	Persentase
(1)	(2)	(3)	(4)	(5)
1 Wateswinangi	86.639.119,00	86.639.119,00	0,00	100,00
2 Garung	42.471.868,00	42.471.868,00	0,00	100,00
3 Jatipandak	28.740.200,00	28.740.200,00	0,00	100,00
4 Pamotan	66.065.744,00	66.065.744,00	0,00	100,00
5 Selorejo	42.042.680,00	42.042.680,00	0,00	100,00
6 Kreteranggon	66.600.804,00	66.600.804,00	0,00	100,00
7 Barurejo	36.171.327,00	36.171.327,00	0,00	100,00
8 Candisari	76.168.591,00	76.168.591,00	0,00	100,00
9 Kedungwangi	68.949.279,00	68.949.279,00	0,00	100,00
10 Tenggiring	49.648.937,00	49.648.937,00	0,00	100,00
11 Semampirejo	56.516.386,00	56.516.386,00	0,00	100,00
12 Sidokumpul	109.186.673,00	109.186.673,00	0,00	100,00
13 Pasarlegi	90.716.808,00	90.716.808,00	0,00	100,00
14 Sumbersari	43.006.482,00	43.006.482,00	0,00	100,00
15 Pataan	57.016.558,00	57.016.558,00	0,00	100,00
16 Ardirejo	68.927.683,00	68.927.683,00	0,00	100,00
17 Nogojatisari	45.913.062,00	45.913.062,00	0,00	100,00
18 Gempolmanis	50.100.187,00	50.100.187,00	0,00	100,00
19 Kedungbanjar	13.909.377,00	13.909.377,00	0,00	100,00
20 Wudi	45.009.973,00	45.009.973,00	0,00	100,00
21 Wonorejo	35.741.932,00	35.741.932,00	0,00	100,00
22 Sekidang	8.254.726,00	8.254.726,00	0,00	100,00
Sambeng	1.187.798.396,00	1.187.798.396,00	0,00	100,00

Sumber : Kantor Camat Sambeng

Tabel 9.1.3 Baku Pajak Bumi dan Bangunan (PBB) di Kecamatan Sambeng, 2018

Desa/Kelurahan	Wajib Pajak	Luas Tanah Kena Pajak (m ²)	Luas Bangunan Kena Pajak (m ²)
(1)	(2)	(3)	(4)
1 Wateswinangun	2.545	3.488.237	65.457
2 Garung	1.625	2.056.655	20.923
3 Jatipandak	1.221	1.247.365	22.439
4 Pamotan	2.144	3.243.833	29.341
5 Selorejo	1.457	2.205.872	17.150
6 Kreteranggon	2.558	3.140.393	38.833
7 Barurejo	1.154	1.624.055	23.931
8 Candisari	3.120	4.172.292	34.293
9 Kedungwangi	2.276	3.365.555	36.360
10 Tenggiring	1.014	1.775.922	35.473
11 Semampirejo	1.601	2.652.839	24.573
12 Sidokumpul	2.112	4.292.184	32.487
13 Pasarlegi	1.031	2.210.194	25.911
14 Sumbersari	1.122	2.256.188	16.728
15 Pataan	2.007	3.173.189	23.332
16 Ardirejo	2.198	3.351.101	28.377
17 Nogojatisari	1.435	2.459.157	19.087
18 Gempolmanis	1.933	2.671.397	24.829
19 Kedungbanjar	314	807.931	3.356
20 Wudi	1.439	2.472.044	19.455
21 Wonorejo	1.119	2.100.549	11.025
22 Sekidang	337	407.325	6.533
Sambeng	35.762	55.174.277	559.893

Sumber : Kantor Camat Sambeng

Tabel 9.1.4 Jumlah Bank Menurut Jenis di Kecamatan Sambeng, 2018

Desa/Kelurahan	Bank Umum	BPR
(1)	(2)	(3)
1 Wateswinangi	-	-
2 Garung	-	-
3 Jatipandak	-	-
4 Pamotan	-	-
5 Selorejo	-	-
6 Kreteranggon	-	-
7 Barurejo	-	-
8 Candisari	-	-
9 Kedungwangi	-	-
10 Tenggiring	-	-
11 Semampirejo	-	-
12 Sidokumpul	-	-
13 Pasarlegi	-	-
14 Summersari	-	-
15 Pataan	-	-
16 Ardirejo	2	-
17 Nogojatisari	-	-
18 Gempolmanis	-	-
19 Kedungbanjar	-	-
20 Wudi	-	-
21 Wonorejo	-	-
22 Sekidang	-	-
Sambeng	2	-

Sumber : Kantor Camat Sambeng

Tabel 9.1.5 Jumlah Koperasi Menurut Jenis Koperasi di Kecamatan Sambeng, 2018

Desa/Kelurahan	KUD	KPN	KOKPAR	KOPPAS	KOPWAN	Lainnya	Jumlah
(1)	(2)	(3)	(4)	(5)	(6)	(7)	(8)
1 Wateswinangun	-	-	-	-	2	-	2
2 Garung	-	-	-	-	2	-	2
3 Jatipandak	-	-	-	-	1	-	1
4 Pamotan	-	-	-	-	1	-	1
5 Selorejo	-	-	-	-	2	-	2
6 Kreteranggon	-	-	-	-	2	-	2
7 Barurejo	-	-	-	-	1	-	1
8 Candisari	-	-	-	-	2	-	2
9 Kedungwangi	-	-	-	-	2	-	2
10 Tenggirring	-	-	-	-	2	-	2
11 Semampirejo	-	-	-	-	2	-	2
12 Sidokumpul	-	-	-	-	1	-	1
13 Pasarlegi	-	-	-	-	1	-	1
14 Sumbersari	-	-	-	-	2	-	2
15 Pataan	-	-	-	-	1	-	1
16 Ardirejo	1	1	-	-	2	-	4
17 Nogojatisari	-	-	-	-	2	-	2
18 Gempolmanis	-	-	-	-	2	-	2
19 Kedungbanjar	-	-	-	-	1	-	1
20 Wudi	-	-	-	-	1	-	1
21 Wonorejo	-	-	-	-	1	-	1
22 Sekidang	-	-	-	-	1	-	1
Jumlah	1	1	-	-	34	-	36

Sumber : Kantor Desa dan Kantor Kecamatan Sambeng



Sensus
Penduduk
2020

DATA

MENCERDASKAN BANGSA

Enlighten The Nation



**BADAN PUSAT STATISTIK
KABUPATEN LAMONGAN**

BPS-Statistics of Lamongan Regency

Jalan Veteran 185 Lamongan 62218

Telp: (0322)321339, Fax: (0322)321339

Homepage: <http://lamongankab.bps.go.id>

E-mail: bps3524@bps.go.id