

KATALOG BPS : 1102002.1275.050

STATISTIK KECAMATAN MEDAN AREA 2012



**BADAN PUSAT STATISTIK
KOTA MEDAN**

**STATISTIK KECAMATAN
MEDAN AREA
2012**

<https://medankota.bps.go.id>
<http://medankota.bps.go.id>



Kata Sambutan



Dengan memanjatkan puji syukur kepada Tuhan Yang Maha Esa BPS Kota Medan dapat menerbitkan Publikasi Statistik Kecamatan Medan Area 2012, publikasi ini merupakan publikasi pertama yang diterbitkan oleh BPS Kota Medan.

Dalam publikasi ini memuat data dan indikator-indikator terpilih yang dianggap dapat mewakili keadaan sosial, ekonomi dan demografi Kecamatan Medan Area dan juga publikasi ini lebih menekankan pada analisis datanya.

Publikasi ini diharapkan dapat dimanfaatkan baik oleh pemerintah, swasta, mahasiswa dan masyarakat sebagai dasar perencanaan, evaluasi dan monitoring pembangunan di Kecamatan Medan Area ini.

Akhirnya segala kritik dan saran dari pengguna data sangat diharapkan demi penyempurnaan publikasi ini dimasa datang dan semoga publikasi ini bermanfaat.

Kepala Badan Pusat Statistik
Kota Medan

Drs. Misfaruddin, M.Si
NIP. 19630505 199101 1 001

Kata Pengantar

Publikasi **Statistik Daerah Kecamatan Medan Area 2012** diterbitkan oleh Badan Pusat Statistik Kota Medan berisi berbagai data dan informasi terpilih seputar Kecamatan Medan Area yang dianalisis secara sederhana untuk membantu pengguna data memahami perkembangan serta potensi yang ada di Kecamatan Medan Area.

Publikasi ini diterbitkan untuk melengkapi publikasi-publikasi statistik yang sudah terbit secara rutin setiap tahun. Berbeda dengan publikasi-publikasi yang sudah ada, publikasi ini lebih menekankan pada analisis.

Materi yang disajikan dalam publikasi ini memuat berbagai informasi/indikator terpilih yang terkait dengan pembangunan berbagai sektor di Kecamatan Medan Area dan diharapkan dapat menjadi bahan rujukan/kajian dalam perencanaan dan evaluasi kegiatan pembangunan.

Kritik dan saran konstruktif berbagai pihak kami harapkan untuk penyempurnaan penerbitan mendatang. Semoga publikasi ini mampu memenuhi tuntutan kebutuhan data statistik

Medan, November 2012

Koordinator Statistik
Kecamatan Medan Area

DAFTAR ISI

1. Geografi	1
2. Pemerintahan	2
3. Penduduk	3
4. Ketenagakerjaan	5
5. Pendidikan	6
6. Kesehatan	7
7. Perumahan	9
8. Hotel dan Pariwisata	10
9. Perbankan dan Investasi	11
Lampiran Tabel	12

DATA & ANALISIS

<https://medankota.bps.go.id>
<http://medankota.bps.go.id>

Luas wilayah Kecamatan Medan Area sekitar 7,75 km² atau sekitar 2,92 persen dari total luas wilayah Kota Medan.

Kecamatan Medan Area adalah bagian dari Kota Medan yang mempunyai luas wilayah sekitar 7,75 km² dengan ketinggian wilayah 30 meter di atas permukaan laut.

Secara geografis, di sebelah Utara Kecamatan Medan Area berbatasan langsung dengan Kecamatan Medan Perjuangan, sebelah selatan berbatasan dengan Kecamatan Medan Kota, sebelah Timur berbatasan dengan Kecamatan Medan Denai, sedangkan di sebelah Barat berbatasan dengan Kecamatan Medan Kota.

Kelurahan Pasar Merah Timur merupakan kelurahan terluas di Kecamatan Medan Area yaitu sekitar 0,75 km² atau sebesar 17,77 persen dari total luas Kecamatan Medan Area, sedangkan kelurahan dengan wilayah terkecil yaitu Kelurahan Tegal Sari II dengan luas wilayah hanya 0,24 km² atau sebesar 5,69 persen dari luas wilayah Kecamatan Medan Area secara total.

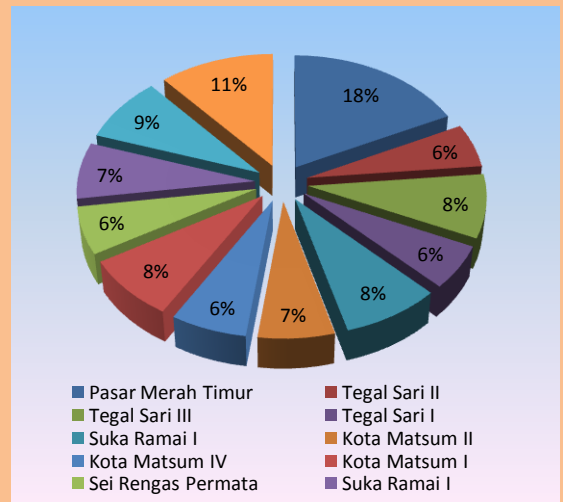
Ditinjau dari jarak antara kantor kelurahan dan kantor kecamatan, kantor Kelurahan Tegal Sari III memiliki jarak terjauh dari kantor Kecamatan Medan Area yaitu sekitar 3 km sedangkan yang terdekat yaitu kantor Kelurahan Kota Matsum I yaitu sekitar 0,1 km.



*** **Tahukah Anda**

Jarak kantor Kecamatan Medan Area ke kantor Walikota Medan yaitu sekitar 8 km.

Luas Wilayah Kecamatan Medan Area Dirinci Menurut Kelurahan (%)



2

PEMERINTAHAN

Wilayah Administrasi Kecamatan Medan Area terdiri dari 12 kelurahan dan 172 lingkungan

Jumlah Wilayah Administrasi di Kecamatan Medan Area

Wilayah Administrasi	2010
Kelurahan	12
Lingkungan	172

Sumber: Kec. Medan Area Dalam Angka 2012

*** *Tahukah Anda*

Terdapat 18 orang Linmas di Kecamatan Medan Area pada tahun 2010.

Jumlah PNS dilingkungan Kecamatan Medan Area

GOLONGAN/ RUANG	2010
Golongan I	1
Golongan II	16
Golongan III	12
Golongan IV	1
Jumlah	30

Sumber: Kec. Medan Area Dalam Angka 2012

Kecamatan Medan Area dipimpin oleh seorang Camat, saat ini terdiri dari 12 kelurahan yang terbagi atas 172 lingkungan.

Tahun 2011, Kecamatan Medan Area memiliki total 214 pegawai negeri sipil yang sebagian besar dialokasikan di kantor-kantor kelurahan yakni sebanyak 69 pegawai.

Bila dirinci menurut golongan, pada tahun 2010 dari 69 pegawai negeri sipil di kantor-kantor kelurahan se Kecamatan Medan Area, ternyata sebagian besar pegawai negeri sudah bergolongan III yaitu sebanyak 58 pegawai.

Jumlah pegawai negeri sipil terbanyak berada di Kelurahan Kota Matsum II yaitu sebanyak 7 orang, sedangkan kelurahan yang mempunyai pegawai negeri sipil paling sedikit yaitu Kelurahan Sukaramai I yaitu hanya sebanyak 4 orang.

Hanya 6 Kelurahan di Kecamatan Medan Area yang memiliki Pertahanan Sipil berupa Linmas sebanyak 18 orang.

PENDUDUK

Jumlah penduduk Kecamatan Medan Area tahun 2010 sebanyak 96.544 jiwa terdiri dari 47.813 jiwa penduduk laki-laki dan 48.731 jiwa penduduk perempuan

3

Pada tahun 2011 jumlah penduduk Kecamatan Medan Area sebanyak 96.647 jiwa penduduk dimana penduduk terbanyak berada di Kelurahan Kota Matsum I yaitu sebanyak 11.448 jiwa, sedangkan jumlah penduduk paling sedikit di Kelurahan Sei Rengas Permata yaitu sebanyak 3.567 jiwa.

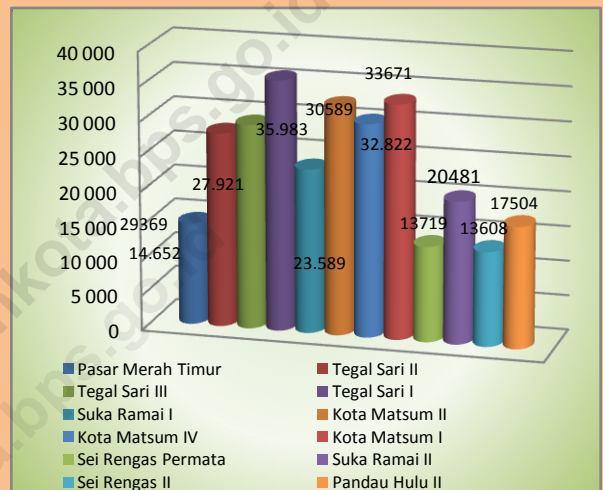
Bila dibandingkan antara jumlah penduduk serta luas wilayahnya, maka Kelurahan Tegal Sari I merupakan kelurahan terpadat yaitu 35.983 jiwa tiap km², lebih padat bila dibandingkan dengan tahun sebelumnya

Jumlah Penduduk Kecamatan Medan Area pada tahun 2011 sebanyak 96.647 jiwa penduduk terdiri dari 47.856 jiwa penduduk laki-laki dan 48.791 jiwa perempuan.

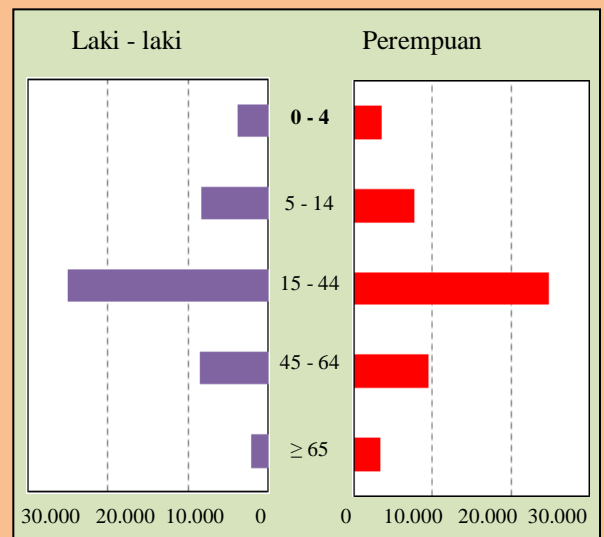
Berdasarkan kelompok umur, pada tahun 2011 distribusi penduduk Kecamatan Medan Area relatif lebih banyak pada usia produktif.

Tercatat sebanyak 104 penduduk yang lahir sepanjang tahun 2011 di Kecamatan Medan Area, sedangkan hanya 103 orang yang meninggal.

Kepadatan Penduduk Kecamatan Medan Area Tahun 2011 (jiwa/km²)



Sumber: Kecamatan Medan Area Dalam Angka 2012
Piramida Penduduk Kecamatan Medan Area Tahun 2011

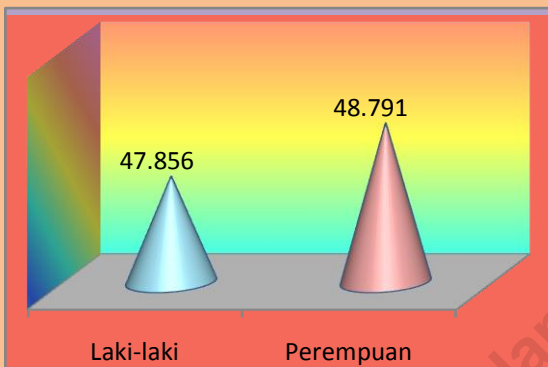


3

PENDUDUK

Kepadatan penduduk Kecamatan Medan Area sebesar 22.878 jiwa/km², sedangkan jumlah rumah tangga pada tahun 2010 tercatat sebanyak 21.507 rumah tangga.

Jumlah Penduduk Kecamatan Medan Area Tahun 2011 (jiwa)



Sumber: Kec. Medan Area Dalam Angka 2012

Banyaknya Mutasi dan Mutandis di Kecamatan Medan Area Menurut Kelurahan Tahun 2011 (jiwa)

Kelurahan	Lahir	Mati	Datang	Pindah
(1)	(2)	(3)	(4)	(5)
P Merah Timur	8	11	30	16
Tegal Sari I	6	3	7	2
Tegal Sari III	8	6	24	15
Tegal Sari I	11	13	11	2
Suka Ramai I	9	11	19	8
Komatsum II	7	11	20	7
Komatsum IV	8	10	22	12
Komatsum I	15	6	9	7
Sei Rengas Permata	6	4	8	6
Suka Ramai II	8	11	20	8
Sei Rengas II	6	4	20	15
Pandau Hulu II	11	12	17	7
MEDAN AREA	104	103	207	103

Sumber: Kec. Medan Area Dalam Angka 2012

Dari sisi mobiltas penduduk, di Kecamatan Medan Area ini tidak terlalu ramai yakni selama tahun 2011 tercatat hanya 207 orang datang dan 103 orang pindah dari kecamatan ini.

Jumlah Rumah Tangga pada tahun 2011 tercatat sebanyak 21.375 rumah tangga dimana rumah tangga terbanyak berada pada Kelurahan Pasar Merah Timur yaitu sebanyak 2.747 rumah tangga, sedangkan jumlah rumah tangga paling sedikit terdapat pada Kelurahan Sei rengas Permata yaitu hanya sebanyak 892 rumah tangga.

Banyaknya penduduk keturunan Cina pada tahun 2011 di Kecamatan Medan Area sebesar 25.311 jiwa dimana 11.853 jiwa adalah penduduk laki-laki, sedangkan sisanya sebanyak 13.458 jiwa merupakan penduduk perempuan.

Banyaknya penduduk usia 7-12 tahun yang berstatus sekolah sebanyak 100,00 persen artinya semua penduduk yang berusia 7-12 tahun mengenyam pendidikan sekolah.

*** *Tahukah Anda*

Sex ratio Kecamatan Medan Area sebesar 98,11 tahun 2011 yang berarti pada setiap 100 orang penduduk perempuan terdapat 98 orang penduduk laki-laki.



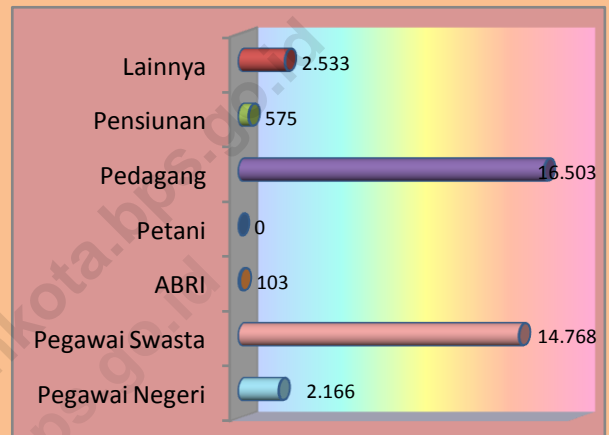
Dari total jumlah penduduk Kecamatan Medan Area pada tahun 2011, tercatat sebanyak 36.647 orang yang bekerja.

Sebanyak 2.166 orang atau 5,91 persen bekerja sebagai pegawai negeri, sebanyak 14768 orang atau 40,30 persen bekerja sebagai pegawai swasta, sebanyak 103 orang atau 0,28 persen bekerja sebagai ABRI, sebanyak 16.503 orang atau 45,03 persen bekerja sebagai pedagang, sebanyak 575 orang atau 1,57 persen berstatus sebagai pensiunan dan sebanyak 2.533 orang atau 6,91 persen bekerja pada kegiatan lainnya.

***** Tahukah Anda**

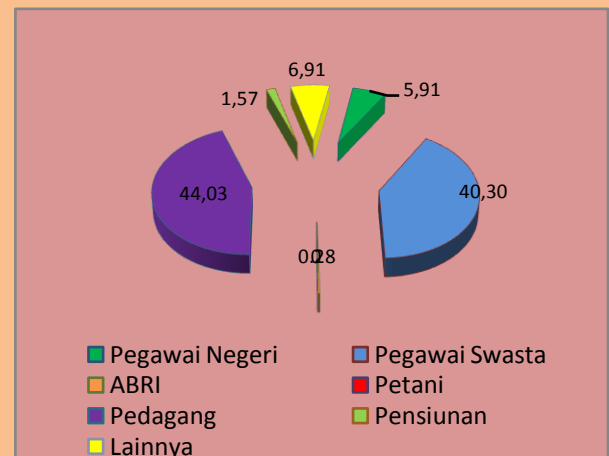
Persentase terbesar penduduk yang bekerja di Kecamatan Medan Area pada tahun 2011 adalah bekerja sebagai pedagang yaitu sebesar 44,53 persen.

Komposisi Mata Pencaharian Penduduk Menurut Kelurahan di Kecamatan Medan Area Tahun 2011 (jiwa)



Sumber: Kec. Medan Area Dalam Angka 2012

Komposisi Mata Pencaharian Penduduk Menurut Kelurahan di Kecamatan Medan Area Tahun 2011 (persen)



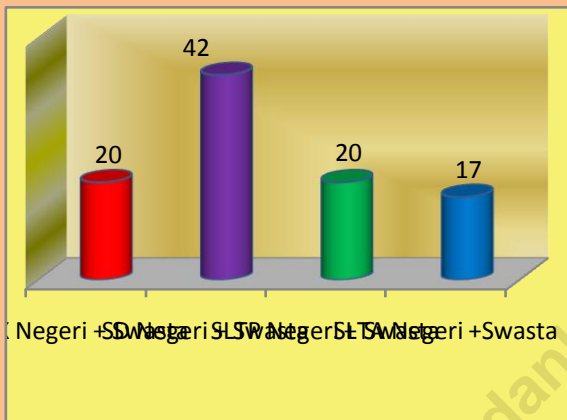
Sumber: Kec. Medan Area Dalam Angka 2012

5

PENDIDIKAN

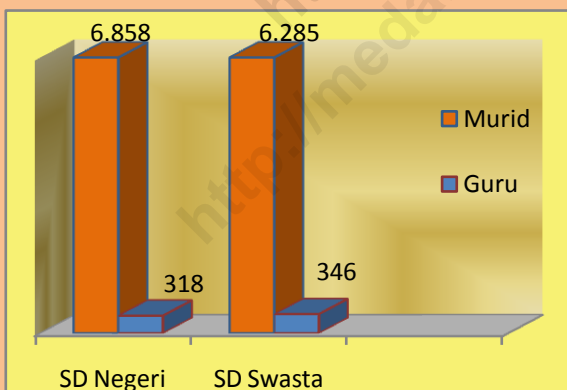
Terdapat 73 sekolah pada tahun 2010 di Kecamatan Medan Area yang terdiri dari 20 TK, 42 SD, 20 SLTP dan 17 SLTA.

Jumlah Sekolah di Kecamatan Medan Area Tahun 2011



Sumber: Kec. Medan Area Dalam Angka 2012

Jumlah Guru dan Murid SD Negeri dan SD Swasta di Kecamatan Medan Area Tahun 2011



Sumber: Kec. Medan Area Dalam Angka 2012

Pada tahun 2011 tercatat ada sejumlah fasilitas pendidikan di Kecamatan Medan Area yaitu sebanyak 20 TK Swasta, 23 SD Negeri dan 19 SD Swasta, 1 SLTP Negeri dan 19 SLTP Swasta, 1 SLTA Negeri, 12 SLTA Swasta dan 4 SMK Swasta.

Selain itu tercatat sebanyak 6.858 siswa bersekolah di SD Negeri, 6.285 siswa bersekolah di SD Swasta, pada tahun 2011 di Kecamatan Medan Area.

Jumlah guru yang mengajar di SD negeri di Kecamatan Medan Area Tahun 2011 sebanyak 318 orang, serta sebanyak 346 orang guru mengajar di SD Swasta.

*** *Tahukah Anda*

Pada tahun 2010 rasio guru SD terhadap Murid SD hanya sebesar 0,05 di Kecamatan Medan Area.

Kecamatan Medan Area mengadakan pelayanan kesehatan dasar tanpa bayar di tingkat Puskesmas dan adanya jaminan kesehatan masyarakat seperti Kartu Sehat dan Jankesmas untuk masyarakat

Fasilitas kesehatan yang ada di Kecamatan Medan Area dapat dikatakan sudah cukup banyak namun belum merata tersebar di tiap kelurahannya. Tercatat bahwa pada tahun 2010 di Kelurahan Tegal sari II sama sekali tidak mempunyai mempunyai fasilitas kesehatan.

Dari sisi tenaga medis yang terdapat di Kecamatan Medan Area belum tersebar di masing-masing kelurahan dimana pendistribusiannya disesuaikan dengan kebutuhan masing-masing kelurahan.

Penduduk Kecamatan Medan Area tergolong sudah lebih banyak yang berpartisipasi dalam penekanan jumlah penduduk bila dibandingkan dengan tahun sebelumnya. Terlihat dari sejumlah wanita usia subur, lebih dari setengahnya sudah menggunakan alat kontrasepsi.

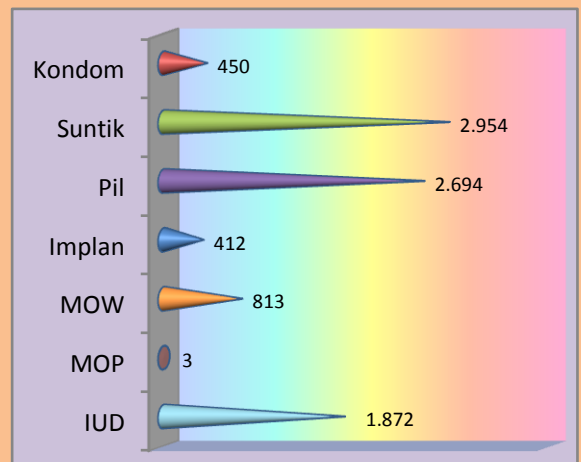
Pada tahun 2011 ada 7 alat kontrasepsi yang digunakan pasangan usia subur di Kecamatan Medan Area yaitu alat kontrasepsi pil 2.694, suntik sebanyak 2.954 orang, IUD 1.872, Implant 412, Kondom 450, MOW 813, serta hanya sebanyak 3 pasangan usia subur yang menggunakan alat kontrasepsi MOP.

Statistik Kesehatan Kecamatan Medan Area Tahun 2011

Jenis Fasilitas Kesehatan	Jumlah
Rumah Sakit	5
Puskesmas	3
BPU	11
BKIA	0
Posyandu	111
Dokter	5
Bidan	24

Sumber: Kec. Medan Area Dalam Angka 2012

Jumlah Alat Kontrasepsi Yang Dipakai Menurut Jenis Alat Kontrasepsi Tahun 2011



Sumber: Kec. Medan Area Dalam Angka 2012

6

KESEHATAN

Posyandu telah menyebar di semua kelurahan di Kecamatan Medan Area.



Jumlah Fasilitas Kesehatan dan Tenaga Medis di Kecamatan Medan Area Tahun 2011

Kelurahan	Rmh sakit	Pus kes mas	BPU	BKI A
P M Timur	-	-	1	-
T Sari II	-	-	-	-
T Sari III	1	-	-	-
T Sari I	-	1	-	-
Suka Ramai I	-	1	1	-
Komatsum II	1	-	-	-
Komatsum IV	-	1	-	-
Komatsum I	-	-	1	-
S Rengas Permata	2	-	1	-
Suka Ramai II	-	-	3	-
Sei Rengas II	-	-	3	-
Pandau Hulu II	1	-	1	-

Fasilitas Kesehatan di Kecamatan Medan Area belum tersebar keseluruhan Kelurahan. Sebanyak 2 Rumah Sakit terdapat di Kelurahan Sei Rengas Permata, masing masing 1 Rumah Sakit terdapat di Kelurahan Tegal Sari I, Komatsum II dan Pandau Hulu II. Di setiap kelurahan terdapat fasilitas kesehatan posyandu.

Ketersediaan tenaga kesehatan dan fasilitas kesehatan di Kecamatan Medan Area pada tahun 2011 tercatat terdapat 5 rumah sakit, 3 puskesmas, 11 BPU, serta sebanyak 111 posyandu. Di Kecamatan Medan area sama sekali tidak terdapat fasilitas kesehatan berupa BKIA.

Adapun tenaga medis yang terdapat di Kecamatan Medan Area sebanyak 5 orang dokter dan 24 orang bidan yang melayani KB bagi seluruh penduduk, khususnya di Kecamatan Medan Area.

Sebagian besar kelurahan di Kecamatan Medan Area tidak memiliki tenaga medis yang melayani KB yaitu dokter, hanya 5 kelurahan yang memiliki tenaga dokter. Namun tenaga bidan hampir semua kelurahan memilikinya kecuali Kelurahan Pandau Hulu II.

Kelurahan	Pos yandu	Dokter	Bidan
P M Timur	11	-	1
T Sari II	6	1	2
T Sari III	10	-	5
T Sari I	12	1	2
Suka Ramai I	13	-	2
Komatsum II	8	1	2
Komatsum IV	9	-	2
Komatsum I	15	-	1
S Rengas Permata	5	1	3
Suka Ramai II	9	1	1
Sei Rengas II	5	-	3
Pandau Hulu II	10	-	-

Sumber : Kec Medan Area Dalam Angka 2012

Pada tahun 2011 di Kecamatan Medan Area ada sekitar 24.951 pelanggan yang menggunakan Listrik Negara. Angka ini terdiri dari pelanggan rumah tangga sebesar 20.981 serta 3.970 pelanggan yang merupakan non rumah tangga.

Jumlah pelanggan listrik terbanyak terdapat di Kelurahan Pasar Merah Timur sebanyak 2.625 serta jumlah pelanggan paling sedikit terdapat di Kelurahan Sei rengas Permata yakni sebanyak 862 pelanggan.

Pada tahun 2011 di Kecamatan Medan Area ada sekitar 21.411 pelanggan air minum (PAM). Angka ini terdiri dari pelanggan rumah tangga sebesar 20.971 serta 440 pelanggan yang merupakan non rumah tangga.

Selain Listrik dan PAM, ada pula gas yang dikonsumsi oleh masyarakat di Kecamatan Medan Area yakni sebanyak 2206 pelanggan yang berlangganan Gas Negara dan 15580 Rt Gas eceran.

***** Tahukah Anda**

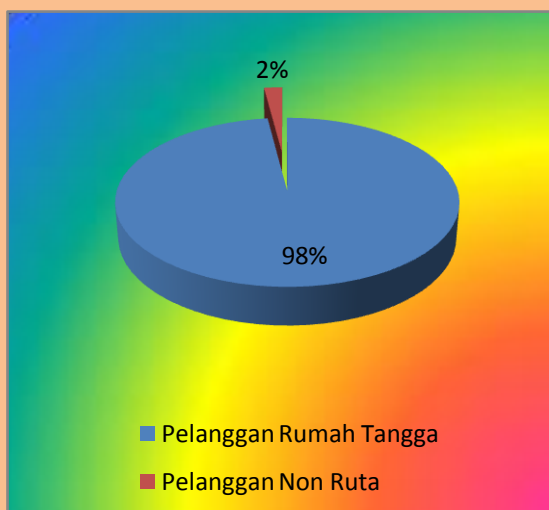
Seluruh rumah tangga di Kecamatan Medan Area yang telah memiliki akses listrik PLN pada tahun 2011.

Jumlah Pelanggan Listrik Negara di Kecamatan Medan Area

Kelurahan	Pelanggan Rumah Tangga	Pelanggan Non Rumah Tangga
P M Timur	2625	33
T Sari II	1449	407
T Sari III	2066	103
T Sari I	1727	224
Suka Ramai I	1612	217
Komatsum II	1874	0
Komatsum IV	1763	38
Komatsum I	2481	254
S Rengas Permata	862	273
Suka Ramai II	1504	881
Sei Rengas II	1122	1114
Pandau Hulu II	1895	425

Sumber : Kantor Lurah se Kec Medan Area

Persentase Pelanggan Air Minum (PAM) di Kecamatan Medan Area



8

HOTEL & PARIWISATA

Pariwisata kurang memadai di Kecamatan Medan Area.

Statistik Restoran di Kecamatan Medan Area tahun 2011

Kelurahan	Hotel	Restoran Rumah makan	Warung Makan
P M Timur	-	9	32
T Sari II	-	4	12
T Sari III	-	6	10
T Sari I	-	3	18
Suka Ramai I	-	4	24
Komatsum II	-	7	9
Komatsum IV	-	9	14
Komatsum I	2	6	7
S R Permata	-	2	4
Suka Ramai II	-	12	19
Sei Rengas II	-	16	18
Pandau Hulu II	-	10	23

Sumber : Kec Medan Area Dalam Angka 2012

Di Kecamatan Medan Area ada fasilitas Hotel yang terdapat di Kelurahan Kota Matsum II sebanyak 2 buah. terdapat hotel maupun bioskop. Sarana hiburan yang ada di Kecamatan Medan Area berupa bioskop sebanyak 1 buah, tempat bermain bilyard sebanyak 13 buah, Night Club/Karaoke sebanyak 2 buah, restoran ataupun rumah makan di Kecamatan ini sekitar 88 buah serta terdapat 190 warung makan.

Adapun terdapat sarana tempat permainan video game/play station yang ada di Kecamatan Medan Area sebanyak 22 buah serta terdapat tempat penyewaan Kaset Video/VCD/DVD sebanyak 9 buah.

***** Tahukah Anda**

Pada tahun 2011 di Kecamatan Medan Area terdapat 2 hotel, 1 Bioskop serta 2 sarana hiburan Night Club/Karaoke

Ketersediaan fasilitas keuangan untuk menunjang kegiatan ekonomi di Kecamatan Medan Area cukup banyak namun belum merata di setiap kelurahan. Terdapat 33 Bank, 5 Valuta Asing, 5 Koperasi serta terdapat 4 Pegadaian.

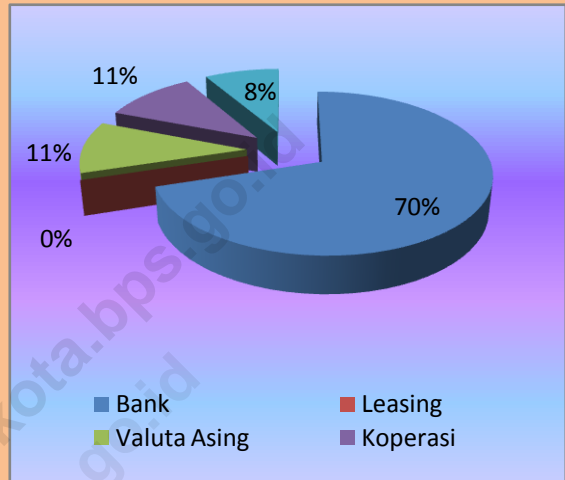
Bank yang paling banyak di Kecamatan Medan Area terdapat di Kelurahan Sei Rengas II sebanyak 21 buah, kemudian di Kelurahan Suka Ramai II sebanyak 5 buah, Tegal Sari I sebanyak 4 buah, Suka Ramai I sebanyak 2 buah serta terdapat di Kelurahan Pasar Merah Timur sebanyak 1 buah Bank.

Adapun Perusahaan Leasing tidak ada satu pun terdapat di Kecamatan Medan Area.

***** Tahukah Anda**

Pada tahun 2011 di Kecamatan Medan Area tidak terdapat satupun lembaga keuangan berupa valuta asing dan pegadaian

Statistik fasilitas keuangan di Kecamatan Medan Area



Banyaknya Lembaga Keuangan di Kecamatan Medan Area Tahun 2011

Kelurahan	Lembaga Keuangan
P M Timur	3
T Sari II	1
T Sari III	2
T Sari I	5
Suka Ramai I	3
Komatsum II	-
Komatsum IV	-
Komatsum I	1
S Rengas Permata	1
Suka Ramai II	7
Sei Rengas II	24
Pandau Hulu II	-

Sumber : Kec Medan Area Dalam Angka 2012

**Tabel 1. Luas Wilayah Dirinci per Kelurahan
di Kecamatan Medan Area Tahun 2011**

Kelurahan	Luas (Km²)	Persentase terhadap Luas Kecamatan
(1)	(2)	(3)
1. Pasar Merah Timur	0,75	17,77
2. Tegal Sari II	0,24	5,69
3. Tegal Sari III	0,35	8,29
4. Tegal Sari I	0,24	5,69
5. Suka Ramai I	0,35	8,29
6. Kota Matsum II	0,27	6,40
7. Kota Matsum IV	0,27	6,40
8. Kota Matsum I	0,34	8,06
9. Sei Rengas Permata	0,26	6,16
10. Suka Ramai II	0,31	7,35
11. Sei Rengas II	0,36	8,53
12. Pandau Hulu II	0,48	11,57
Medan Area	4,22	100

**Tabel 2. Jarak Kantor Lurah ke Kantor Camat di Kecamatan Medan Area
Tahun 2011**

Kelurahan	Jarak ke Kantor Camat (Km)
(1)	(2)
1. Pasar Merah Timur	2
2. Tegal Sari II	2
3. Tegal Sari III	3
4. Tegal Sari I	1
5. Suka Ramai I	0,5
6. Kota Matsum II	0,25
7. Kota Matsum IV	1
8. Kota Matsum I	0,1
9. Sei Rengas Permata	0,5
10. Suka Ramai II	1
11. Sei Rengas II	1,5
12. Pandau Hulu II	4
Medan Area	1,4

Tabel 3. Banyaknya Lingkungan, RW, RT, dan Blok Sensus Dirinci Menurut Kelurahan di Kecamatan Medan Area Tahun 2011

Kelurahan	Jumlah			
	Lingkungan	RW	RT	Blok Sensus
(1)	(2)	(3)	(4)	(5)
1. Pasar Merah Timur	13	-	-	24
2. Tegalsari II	8	-	-	19
3. Tegalsari III	10	-	-	26
4. Tegalsari I	12	-	-	30
5. Suka Ramai I	17	-	-	24
6. Kota Matsum II	16	-	-	26
7. Kota Matsum IV	17	-	-	22
8. Kota Matsum I	34	-	-	28
9. S Rengas Permata	8	-	-	13
10. Suka Ramai II	16	-	-	25
11. Sei Rengas II	11	-	-	23
12. Pandau Hulu II	10	-	-	23
Medan Area	172	-	-	283

**Tabel 4. Banyaknya Pegawai Negeri Menurut Golongan
Dirinci Menurut Kelurahan di Kecamatan Medan Area
Tahun 2011 (Jiwa)**

Kelurahan	Golongan					Jumlah
	I	II	III	IV	Lainn ya	
(1)	(2)	(3)	(4)	(5)	(6)	(7)
1. Pasar Merah Timur	-	2	4	-	-	6
2. Tegol Sari II	-	-	6	-	-	6
3. Tegol Sari III	-	-	5	-	-	5
4. Tegol Sari I	-	1	4	-	-	5
5. Suka Ramai I	-	-	4	-	-	4
6. Kota Matsum II	-	1	6	-	-	7
7. Kota Matsum IV	-	1	4	-	-	5
8. Kota Matsum I	-	1	5	-	-	6
9. Sei Rengas Permata	-	1	5	-	-	6
10. Suka Ramai II	-	4	4	-	-	8
11. Sei Rengas II	-	-	5	-	-	5
12. Pandau Hulu II	-	-	6	-	-	6
Medan Area	-	11	58	-	-	69

**Tabel 5. Banyaknya Pertahanan Sipil Menurut Kelurahan
di Kecamatan Medan Area
Tahun 2011**

Kelurahan	Pertahanan Sipil			Jumlah
	Wanra	Kamra	Linmas	
(1)	(2)	(3)	(4)	(5)
1. Pasar Merah Timur	0	0	0	0
2. Tegol Sari II	0	0	0	0
3. Tegol Sari III	0	0	0	0
4. Tegol Sari I	0	0	1	1
5. Suka Ramai I	0	0	1	1
6. Kota Matsum II	0	0	0	0
7. Kota Matsum IV	0	0	1	1
8. Kota Matsum I	0	0	1	1
9. Sei Rengas Permata	0	0	4	4
10. Suka Ramai II	0	0	2	2
11. Sei Rengas II	0	0	6	6
12. Pandau Hulu II	0	0	4	4
Medan Area	0	0	18	18

**Tabel 6. Jumlah Penduduk, Luas Kelurahan Kepadatan Penduduk
Dirinci Menurut Kelurahan di Kecamatan Medan Area
Tahun 2011**

	Kelurahan	Jumlah Penduduk (Jiwa)	Luas Wilayah (Km²)	Kepadatan Penduduk Per Km²
	(1)	(2)	(3)	(4)
1.	Pasar Merah Timur	10989	0,75	14652
2.	Tegal Sari II	6701	0,24	27921
3.	Tegal Sari III	10279	0,35	29369
4.	Tegal Sari I	8636	0,24	35983
5.	Suka Ramai I	8256	0,35	23589
6.	Kota Matsum II	8862	0,27	32822
7.	Kota Matsum IV	8259	0,27	30589
8.	Kota Matsum I	11448	0,34	33671
9.	Sei Rengas Permata	3567	0,26	13719
10.	Suka Ramai II	6349	0,31	20481
11.	Sei Rengas II	4899	0,36	13608
12.	Pandau Hulu II	8402	0,48	17504
	Medan Area	96647	4,22	293907

**Tabel 7. Banyaknya Rumah Tangga, Penduduk dan Rata-rata Anggota
Rumah Tangga Dirinci Menurut Kelurahan
di Kecamatan Medan Area Tahun 2011**

	Kelurahan	Banyaknya		Rata-rata anggota Rumah Tangga
		Rumah Tangga	Penduduk (Jiwa)	
	(1)	(2)	(3)	(4)
1.	Pasar Merah Timur	2747	10989	4
2.	Tegal Sari II	1675	6701	4
3.	Tegal Sari III	2056	10279	5
4.	Tegal Sari I	1727	8636	5
5.	Suka Ramai I	1651	8256	5
6.	Kota Matsum II	1772	8862	5
7.	Kota Matsum IV	1652	8259	5
8.	Kota Matsum I	2290	11448	5
9.	Sei Rengas Permata	892	3567	4
10.	Suka Ramai II	1587	6349	4
11.	Sei Rengas II	1225	4899	4
12.	Pandau Hulu II	2101	8402	4
	Medan Area	21375	96647	4

**Tabel 8. Jumlah Penduduk Menurut Jenis Kelamin Dirinci
Menurut Kelurahan di Kecamatan Medan Area Tahun 2011**

Kelurahan	Jenis Kelamin		Jumlah (Jiwa)
	Laki-laki (Jiwa)	Perempuan (Jiwa)	
(1)	(2)	(3)	(4)
1. Pasar Merah Timur	5443	5546	10989
2. Tegal Sari II	3399	3302	6701
3. Tegal Sari III	5176	5103	10279
4. Tegal Sari I	4257	4379	8636
5. Suka Ramai I	4108	4148	8256
6. Kota Matsum II	4569	4293	8862
7. Kota Matsum IV	4103	4156	8259
8. Kota Matsum I	5702	5746	11448
9. Sei Rengas Permata	1685	1882	3567
10. Suka Ramai II	3038	3311	6349
11. Sei Rengas II	2343	2556	4899
12. Pandau Hulu II	4033	4369	8402
Medan Area	47856	48791	96647

**Tabel 9. Jumlah Penduduk Menurut Kelompok Umur dan Jenis Kelamin
di Kecamatan Medan Area
Tahun 2011**

Kelompok Umur	Jenis Kelamin		Jumlah (Jiwa)
	Laki-laki (Jiwa)	Perempuan (Jiwa)	
(1)	(2)	(3)	(4)
0 – 4	3820	3492	7313
5 – 14	8423	7687	16110
15 – 44	24916	24908	49824
46 – 64	8482	9465	17946
>= 65	2215	3239	5454
Medan Area	47856	48791	96647

**Tabel 10. Banyaknya Rumah Sakit, Puskesmas, BPU dan BKIA
Dirinci Menurut Kelurahan di Kecamatan Medan Area
Tahun 2011**

Kelurahan	Rumah Sakit	Puskes mas	BPU	BKIA
(1)	(2)	(3)	(4)	(5)
1. Pasar Merah Timur	0	0	1	0
2. Tegal Sari II	0	0	0	0
3. Tegal Sari III	1	0	0	0
4. Tegal Sari I	0	1	0	0
5. Suka Ramai I	0	1	1	0
6. Kota Matsum II	1	0	0	0
7. Kota Matsum IV	0	1	0	0
8. Kota Matsum I	0	0	1	0
9. Sei Rengas Permata	2	0	1	0
10. Suka Ramai II	0	0	3	0
11. Sei Rengas II	0	0	3	0
12. Pandau Hulu II	1	0	1	0
Medan Area	5	3	11	0

**Tabel 11. Jumlah Posyandu, Dokter dan Bidan Yang Melayani KB
Dirinci Menurut Kelurahan di Kecamatan Medan Area
Tahun 2011**

	Kelurahan	Posyandu	Dokter (Jiwa)	Bidan (Jiwa)
	(1)	(2)	(3)	(4)
1.	Pasar Merah Timur	11	0	1
2.	Tegal Sari II	6	1	2
3.	Tegal Sari III	10	0	5
4.	Tegal Sari I	12	1	2
5.	Suka Ramai I	13	0	2
6.	Kota Matsum II	8	1	2
7.	Kota Matsum IV	9	0	2
8.	Kota Matsum I	15	0	1
9.	Sei Rengas Permata	5	1	3
10.	Suka Ramai II	9	1	1
11.	Sei Rengas II	5	0	3
12.	Pandau Hulu II	10	0	0
	Medan Area	111	5	24

DATA

Mencerdaskan Bangsa

<https://medankota.bps.go.id>
<http://medankota.bps.go.id>



BADAN PUSAT STATISTIK

KOTA MEDAN

Jalan Budi Pembangunan III No.61 Medan 20116

Telp.(061) 6619936 – Fax (061) 6628217

Email :bps1275@bps.go.id

Homepage :<http://medankota.bps.go.id>