

LABEL SEMENTARA
SENSUS BARANG 2014

Ruang	ID	Lokasi	Petugas
B2309	121.0714.5555-1	KECIS	EKA

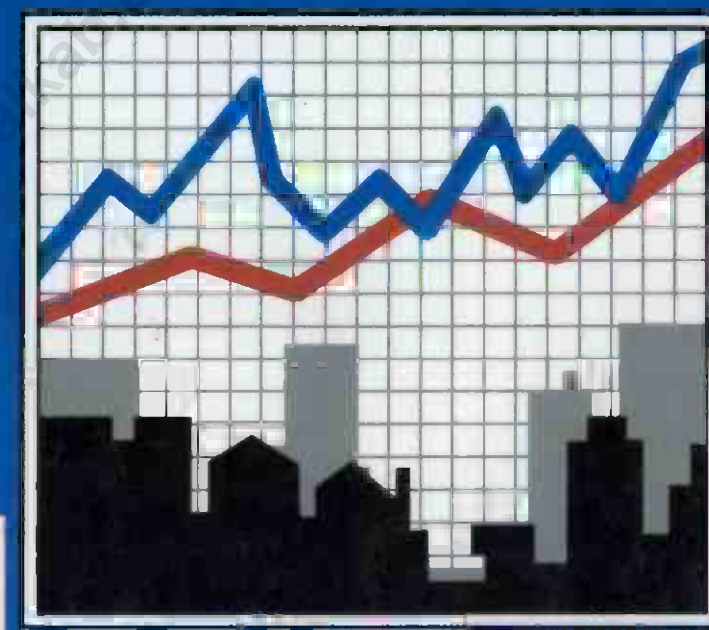


33240

Puyus

KECAMATAN PLANTUNGAN DALAM ANGKA

KECAMATAN PLANTUNGAN DALAM ANGKA TAHUN 2004



315.598
Kec.
Ind.

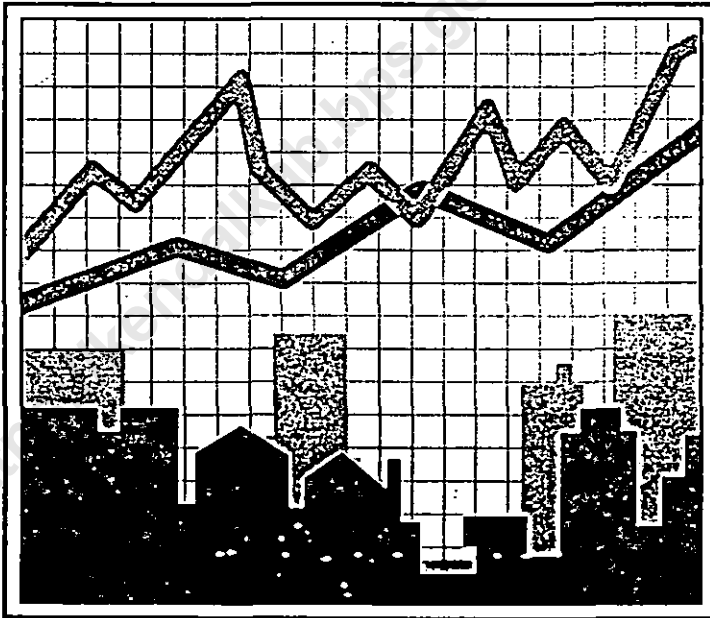
BPS Badan Pusat Statistik

Disusun Oleh :
KOORDINATOR STATISTIK
KECAMATAN PLANTUNGAN



ISSN 0852 - 2804
3324.A 0401

KECAMATAN PLANTUNGAN DALAM ANGKA TAHUN 2004



Disusun Oleh :
**KOORDINATOR STATISTIK
KECAMATAN PLANTUNGAN**

BPS *Badan Pusat Statistik Kabupaten Kendal*


KATA SAMBUTAN

Dengan memanjatkan puji syukur kehadiran Allah SWT, kami menyambut baik telah disusunnya buku "*KECAMATAN PLANTUNGAN DALAM ANGKA TAHUN 2004*" oleh Koordinator Statistik Kecamatan Plantungan sebagai upaya untuk mewujudkan dan menyajikan informasi demi kebutuhan penyusunan perencanaan yang terpadu dan berkesinambungan.

Kami memaklumi materi buku ini masih jauh dari sempurna, oleh karena itu kami mengharap untuk dapat dikembangkan dalam konsultasi dan koordinasi dari semua pihak.

Dan saya minta agar hubungan/kerjasama yang baik yang telah terjalin antar Dinas/instansi di Kecamatan Plantungan selama ini terus ditingkatkan.

Demikianlah semoga penyajian buku ini bermanfaat. Terima kasih.



KATA PENGANTAR

Assalamu'alaikum Wr. Wb.

Buku "*KECAMATAN PLANTUNGAN DALAM ANGKA TAHUN 2004*" ini merupakan publikasi statistik tahunan yang diterbitkan setiap tahun dengan pengharapan untuk dapat memberikan informasi data yang berkesinambungan dan mencakup tentang letak geografi, pemeritahan, sumber daya manusia, sosial ekonomi, serta sosial budaya.

Keberhasilan penerbitan buku ini dapat terwujud berkat peran serta dan kerjasama yang baik dari semua pihak yang terkait dengan tugas saya. Maka pada kesempatan ini pula saya sampaikan penghargaan dan terima kasih yang sebesar-besarnya kepada :

1. Yth. Bapak Camat Plantungan
2. Yth. Sdr. Kepaa Dinas/Instans di Kecamatan Plantungan
3. Pemerintah Daerah Kabupaten Kendal

Akhirnya dengan penuh harapan semoga yang terkandung dalam penyajian buku ini ada manfaatnya. Terima kasih.

Wassalamu'alaikum Wr. Wb.

Plantungan, April 2005

Koordinator Statistik Kec. Plantungan



MOKH. NASRULLOH

NIP. 340 005 631

DAFTAR ISI

		hlm
Sambutan Camat Plantungan.....		i
Kata Pengantar.....		ii
Daftar isi		iii
Daftar Grafik		vii
Letak Geografis		viii
Peta Wilayah Kabupaten Kendal.....		1
Peta Wilayah Kecamatan Plantungan.....		2
BAB I	PEMERINTAHAN	
Tabel 1.1	Luas Wilayah Dirinci Menurut Desa	3
Tabel 1.2	Jarak Desa ke Ibukota Kecamatan..	4
Tabel 1.3	Luas Wilayah Dirinci Menurut Peng gunaan	5
Tabel 1.4	Luas Tanah Sawah Menurut Jenis Pengairannya.....	7
Tabel 1.5	Luas Tanah Kering Menurut Jenis- nya.....	8
Tabel 1.6	Banyaknya Hari Hujan.....	10
Tabel 1.7	Banyaknya Curah Hujan.....	11
Tabel 2.1	Banyaknya Dusun/Dukuh, Rukun War- ga, dan Rukun Tetangga	12
Tabel 2.2	Banyaknya Balai Desa Dan Kantor Desa	13
Tabel 2.3	Banyaknya Perangkat Desa.....	14
BAB II	SOSIAL KEPENDUDUKAN	
Tabel 3.1	Banyaknya Rumah Tangga dan Ba- ngunan Tempat Tinggal	15
Tabel 3.2	Kepadatan Rumah Tangga.....	16
Tabel 3.3	Banyaknya Keluarga Menurut Tahap- an.....	17

Tabel	3.4	Banyaknya Tempat Tinggal Penduduk	18
Tabel	3.5	Banyaknya Penduduk Dirinci Menurut Jenis Kelamin	19
Tabel	3.6	Kepadatan Penduduk Dirinci Per Desa.....	20
Tabel	3.7	Sex Ratio Penduduk Laki-laki Terhadap Perempuan.....	21
Tabel	3.8	Perkembangan Penduduk Per Tahun .	22
Tabel	3.9	Banyaknya Penduduk Menurut Kelompok Umur dan Jenis Kelamin.....	23
Tabel	3.10	Banyaknya Penduduk Umur 5-6, 7-12, 13-15	25
Tabel	3.11	Banyaknya Mutasi Penduduk	26
Tabel	3.12	Banyaknya Penduduk Dirinci Menurut Pendidikan	27
Tabel	3.13	Banyaknya Penduduk Dirinci Menurut Mata Pencapaian	29
Tabel	4.1	Banyaknya PUS Akseptor KB Aktif .	32
Tabel	4.2	Banyaknya Wanita Hamil	34
Tabel	5.1	Banyaknya Pemeluk Agama	35
Tabel	5.2	Banyaknya Tempat Ibadah	36
Tabel	5.3	Peserta Calon Jamaah Haji	37
Tabel	5.4	Banyaknya Ulama, Mubaligh, dan Khotib.....	38
Tabel	5.5	Banyaknya Nikah, Talak, Cerai dan Rujuk.....	39
Tabel	6.1	Banyaknya Sekolah TK, Murid, dan Guru	40
Tabel	6.2	Banyaknya Sekolah Dasar Negeri, Murid, dan Guru	41
Tabel	6.3	Banyaknya Madrasah Ibtidaiyah, Murid, dan Guru	42
Tabel	6.4	Banyaknya Sekolah Lanjutan Pertama Negeri, Murid, dan Guru	43

Tabel 6.5	Banyaknya Madrasah Tsanawiyah, Murid, dan Guru.....	44
Tabel 7.1	Banyaknya Dokter, Tenaga Medis, Bidan, Dukun Bayi, dan Juru Sunat	45
Tabel 7.2	Banyaknya Fasilitas Kesehatan ...	46
Tabel 7.3	Banyaknya Rumah Sehat A, B, C ...	48
Tabel 7.4	Banyaknya Sarana Air Bersih	49
Tabel 7.5	Banyaknya Jamban Umum, Inpres, dan Swadaya.....	50
Tabel 8.1	Banyaknya Penderita Cacat	51

BAB III PERTANIAN, PETERNAKAN, PERKEBUNAN DAN PERIKANAN

Tabel 9.1	Luas Panen dan Produksi Padi Sawah dan Gogo.....	52
Tabel 9.2	Luas Panen dan Produksi Padi Dan Jagung.....	53
Tabel 9.3	Luas Panen dan Produksi Ubi Kayu dan Ubi Jalar.....	54
Tabel 9.4	Luas Panen dan Produksi Kacang Tanah dan Kedelai	55
Tabel 9.5	Produksi Tanaman Perdagangan	56
Tabel 9.6	Produksi Tanaman Perdagangan	58
Tabel 9.7	Banyaknya Unggas	59
Tabel 9.8	Produksi Telur Unggas.....	61
Tabel 9.9	Banyaknya Ternak.....	62

BAB IV PERHUBUNGAN DAN KOMUNIKASI

Tabel 10.1	Banyaknya Sarana Angkutan Darat Kendaraan Bermotor	64
Tabel 10.2	Banyaknya Sarana Angkutan Darat Kendaraan Tak Bermotor.....	65
Tabel 10.3	Jenis Permukaan, Kondisi, dan	

	Kelas Jalan.....	66
Tabel 10.4	Banyaknya Jembatan Desa.....	67
Tabel 11.1	Banyaknya Televisi, Radio, Listrik, PLN dan Telephon.....	68
BAB V	LAIN-LAIN	
Tabel 12.1	Banyaknya Lapangan Olahraga.....	69
Tabel 13.1	Banyaknya Surat Pemberitahuan Pajak Terdaftar.....	70
Tabel 13.2	Pemasukan Pajak Bumi dan Bangunan	71

DAFTAR GRAFIK

Grafik 1.	Luas Wilayah Dirinci Menurut Penggunaan	6
Grafik 2.	Banyaknya Penduduk Menurut Kelompok Umur dan Jenis Kelamin.....	24

<https://kendalkab.bps.go.id>

BAB I
PEMERINTAHAN

<https://kendalkab.go.id>

LETAK GEOGRAFIS

Kecamatan Plantungan terletak dalam:

Wilayah Pembantu Bupati : Selokaton
Kabupaten : Kendal
Propinsi : Jawa Tengah

Batas-batas wilayah:

Sebelah utara : Kabupaten Batang, Kec. Tersono
Sebelah selatan : Gunung Frahu
Sebelah barat : Kabupaten Batang, Kec. Bawang
Sebelah timur : Kec. Sukorejo

Jarak dari Ibukota Plantungan ke beberapa kota:

Kota Propinsi Jawa Tengah : 76 Km
Kota Kabupaten Kendal : 46 Km
Kota Kecamatan Sukorejo : 10 Km
Kota Kecamatan Bawang : 8 Km
Kota Kecamatan Tersono : 13 Km

Ketinggian tanah:

Tertinggi : 1000 m dpl di Desa Blumah
Sedang : 723 m dpl di Desa Tirtomulyo
Terendah : 480 m dpl di Desa Mojoagung

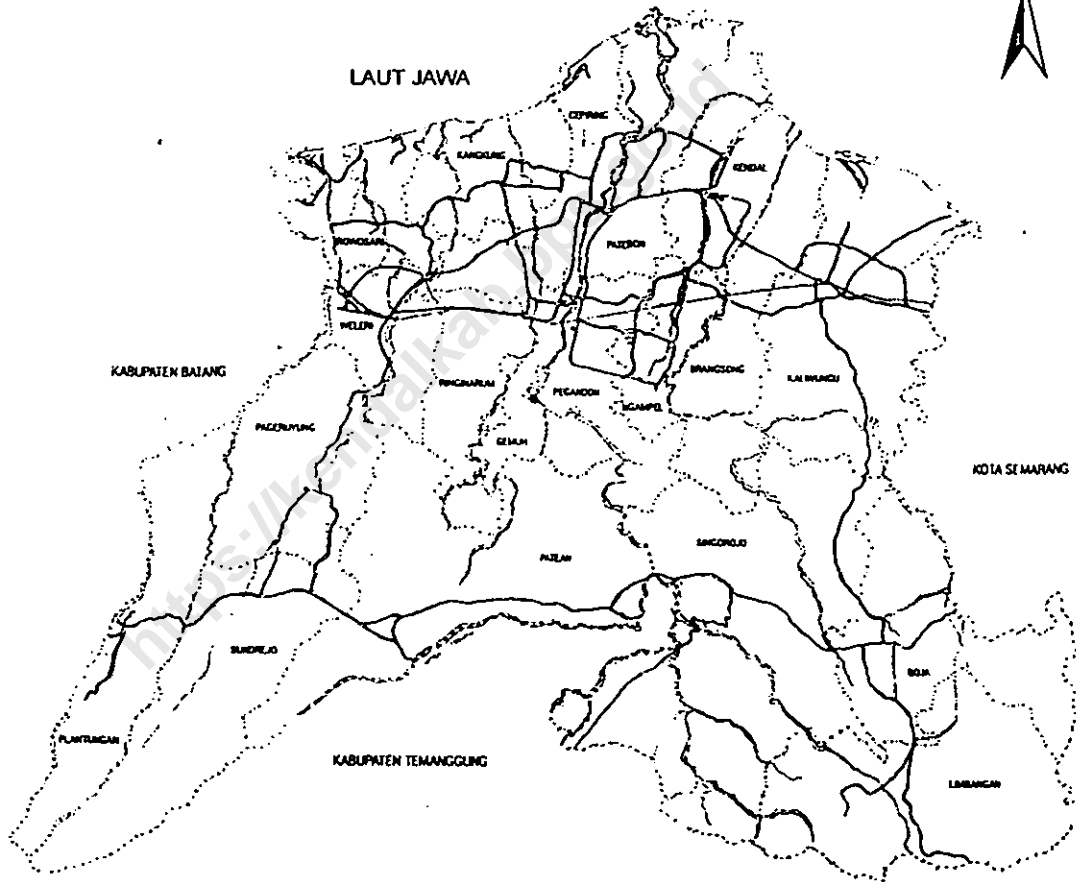
Suhu Udara:

Pagi/Siang hari : 17 - 21 °C
Sore/Malam hari : 20 - 16 °C

Kemiringan Tanah : 40 - 60 %

Produktivitas Tanah : Sedang

PETA KABUPATEN KENDAL



BPS MILIK
UPT. PERPUSTAKAAN &
DOKUMENTASI STATISTIK
BPS JAKARTA

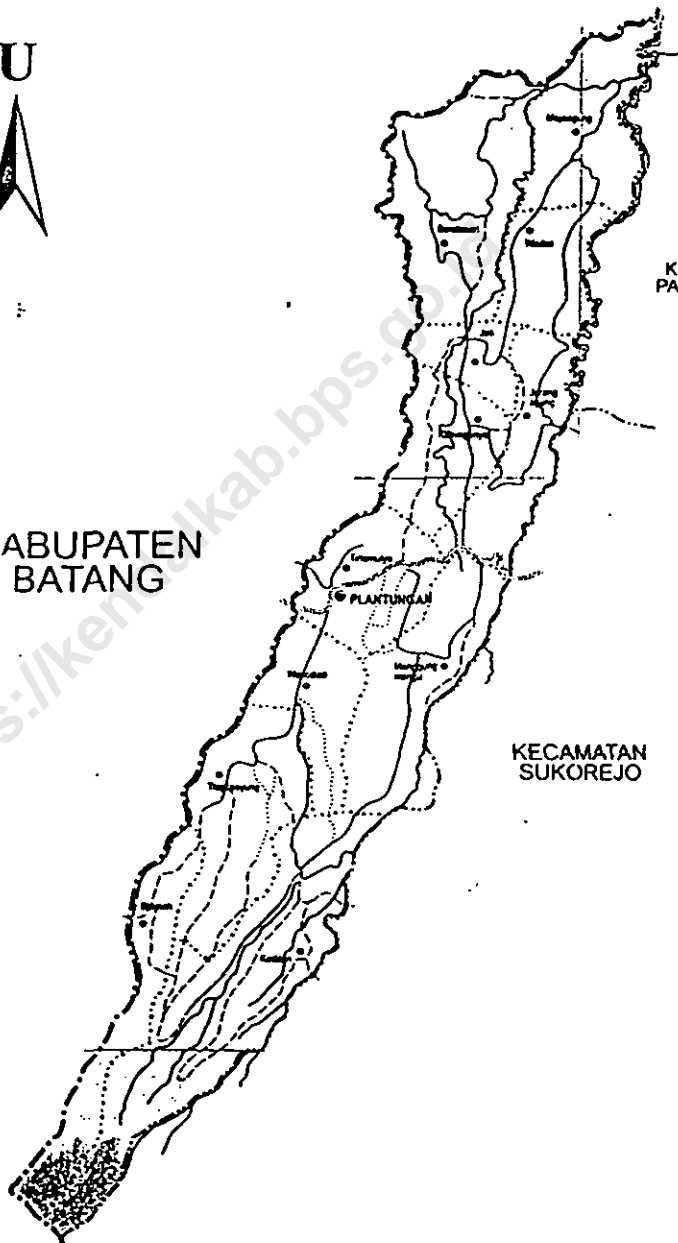
KECAMATAN PLANTUNGAN



KABUPATEN
BATANG

KECAMATAN
PAGERUYUNG

KECAMATAN
SUKOREJO



Tabel : 1.1.

**LUAS WILAYAH KECAMATAN PLANTUNGAN
DIBINCI MENURUT DESA**

TAHUN : 2004

DESA	LUAS	PERSENTASE
	(Km ²)	(%)
(1)	(2)	(3)
01. Blumah	3,12	6,39
02. Tiogoparyung	6,24	12,77
03. Kediten	6,55	13,41
04. Wonodadi	4,01	8,22
05. Manggungmangu	3,26	6,68
06. Tirtomulyo	4,12	8,45
07. Juraagagung	3,59	7,35
08. Karanganyar	3,36	6,88
09. Jati	1,47	3,01
10. Bendosari	5,12	10,49
11. Wadas	4,31	8,83
12. Mojoagung	3,67	7,52
JUMLAH	48,82	100,00

BPS Kabupaten Kendal

Sumber data : Kantor Kecamatan Plantungan

Cetakan :

Tabel : 1.2

JARAK DESA KE IBUKOTA KECAMATAN
KECAMATAN PLANTUNGAN
TAHUN : 2004

DESA	JARAK
(1)	(Km) (2)
01. Blumah	7,00
02. Tlogopayung	4,00
03. Kediten	7,00
04. Wonodadi	2,00
05. Manggungmangu	5,00
06. Tirtomulyo	0,00
07. Jurangagung	5,00
08. Karanganyar	5,00
09. Jati	9,00
10. Bendosari	13,00
11. Wadas	11,00
12. Mojoagung	15,00

Sumber data : Kantor Kecamatan Plantungan
Catatan :

Tabel : 1.3

LUAS WILAYAH KECAMATAN PLANTUNGAN
DIRINCI MENURUT PENGGUNAAN

TAHUN : 2004

JENIS PENGGUNAAN	LUAS (Km ²)	PERSENTASE (%)
(1)	(2)	(3)
01. Tanah Sawah	12,02	24,61
02. Tanah Pekarangan	5,45	11,16
03. Tanah Tegalan	19,34	39,62
04. Tambak dan Kolam	0,03	0,06
05. Hutan	6,25	12,80
06. Perkebunan	0,79	1,61
07. Lain-lain	4,95	10,14
JUNILAH	48,82	100,00

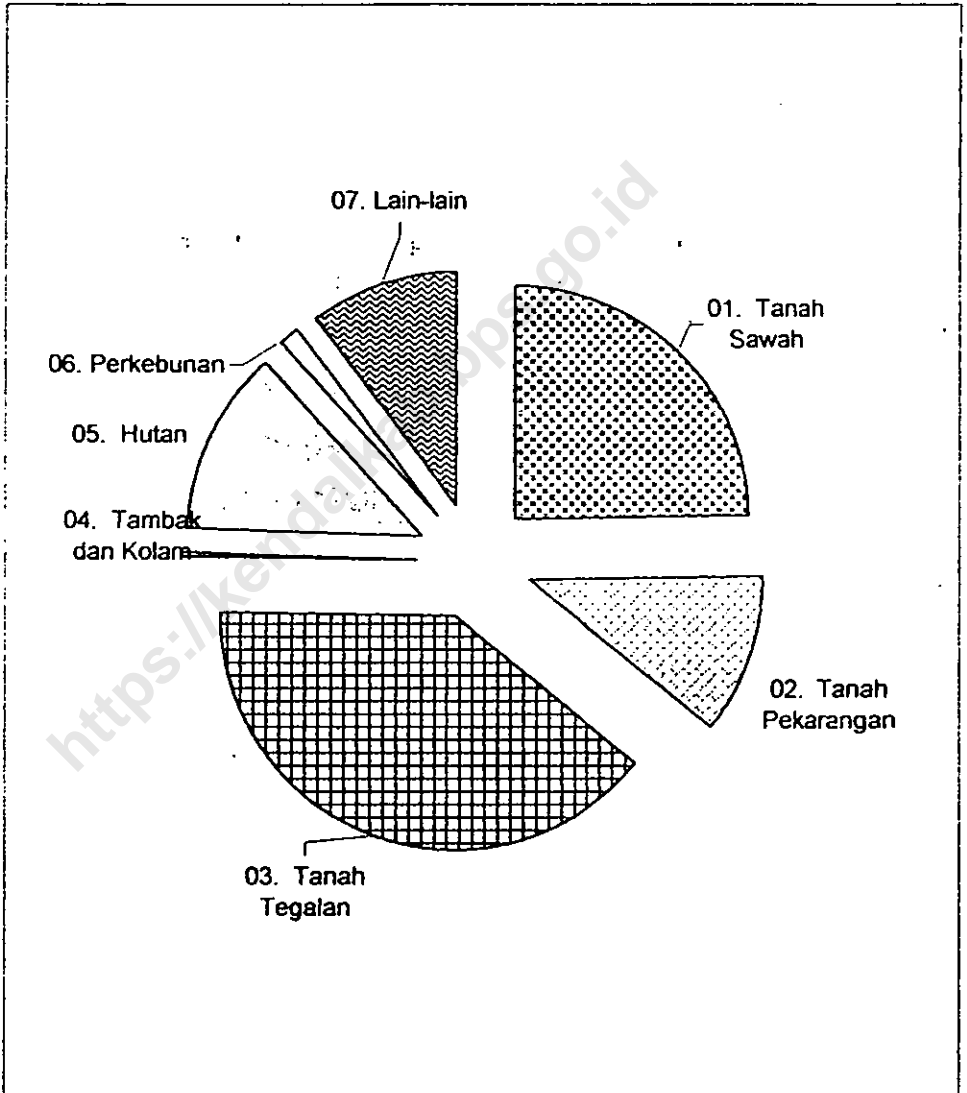
BPS Kabupaten Kendal

Sumber data : Statistik Kecamatan Plantungan
Cetakan :

Grafik : 1

**LUAS WILAYAH KECAMATAN PLANTUNGAN
DIRINCI MENURUT PENGGUNAAN**

TAHUN : 2004



Sumber data : Statistik Kecamatan Plantungan
Catatan :

Tabel : 1.4

**LUAS TANAH SAWAH MENURUT JENIS PENGAIRANNYA
KECAMATAN PLANTUNGAN**

TAHUN : 2004

DESA	TEHNIS (Ha)	SETENGAH	NON	TADAH	JUMLAH (Ha)	
		TEHNIS (Ha)	TEHNIS (Ha)	HUJAN BRUSAHAKAN (Ha)		
(1)	(2)	(3)	(4)	(5)	(6)	
01. Blumah	0,00	0,00	38,33	0,00	38,33	
02. Tlogopayung	0,00	0,00	126,21	0,00	126,21	
03. Kediten	0,00	0,00	0,00	0,00	0,00	
04. Wonodadi	50,00	0,00	51,95	0,00	101,95	
05. Manggungmangu	0,00	0,00	70,88	0,00	70,88	
06. Tirtomulyo	0,00	0,00	74,30	0,00	74,30	
07. Jurangagung	2,49	112,48	0,00	0,00	114,96	
08. Karanganyar	104,00	14,50	0,00	0,00	118,50	
09. Jati	0,00	85,14	0,00	0,00	85,14	
10. Bendosari	0,00	0,00	169,56	0,00	169,56	
11. Wadas	0,00	86,00	34,77	0,00	120,77	
12. Mojoagung	0,00	0,00	181,00	0,00	181,00	
	JUMLAH 2004	156,49	298,12	747,00	0,00	1.201,60
	2003	156,49	298,12	747,00	0,00	1.201,60
	2002	156,49	298,12	747,00	0,00	1.201,60

BPS Kabupaten Kendal

Sumber data : Monografi Desa 2004

Catatan :

Tabel : 1.5

**LUAS TANAH KERING DIRINCI MENURUT JENISNYA
KECAMATAN PLANTUNGAN**

TAHUN : 2004

DESA	PEKA-	TEGALAN	PENGGEM-	TAMBAK	KOLAM
	RANGAN		BALAAH		
	(Ha)	(Ha)	(Ha)	(Ha)	(Ha)
(1)	(2)	(3)	(4)	(5)	(6)
01. Blumah	9,95	107,25	0,00	0,00	0,00
02. Tlogopayung	53,30	368,90	0,00	0,00	1,50
03. Kediten	32,77	232,61	0,00	0,00	0,00
04. Wonodadi	114,54	139,96	0,00	0,00	1,50
05. Manggungmangu	54,13	107,57	0,00	0,00	0,00
06. Tirtomulyo	42,00	228,78	4,00	0,00	0,00
07. Jurangagung	71,36	105,54	0,00	0,00	0,00
08. Karanganyar	22,10	98,60	0,00	0,00	0,00
09. Jati	16,30	8,50	1,00	0,00	0,00
10. Bendosari	52,99	233,59	9,00	0,00	0,00
11. Wadas	48,53	181,00	0,50	0,00	0,00
12. Mojoagung	26,62	121,76	0,00	0,00	0,00
JUMLAH 2004	544,58	1.934,07	14,50	0,00	3,00
2003	544,58	1.934,07	14,50	0,00	3,00
2001	544,58	1.934,07	14,50	0,00	3,00

BPS Kabupaten Kendal

Sumber data : Monografi Desa 2004

Cetakan :

Tabel : 1.5 (lanjutan)

**LUAS TANAH KERING DIRINCI MENURUT JENISNYA
KECAMATAN PLANTUNGAN**

TAHUN : 2004

DESA	HUTAN		PERKEBUNAN		LAIN-	JUMLAH
	RAKYAT	NEGARA	RAKYAT	NEGARA/ SWASTA	LAIN	
	(Ha)	(Ha)	(Ha)	(Ha)	(Ha)	
(1)	(7)	(8)	(9)	(10)	(11)	(12)
01. Blumah	0,00	139,00	0,00	0,00	17,22	273,42
02. Tiogoprayung	0,00	25,00	0,00	0,00	48,59	497,29
03. Kediten	0,00	350,00	0,00	0,00	39,12	654,50
04. Wonodadi	0,00	0,00	0,00	0,00	43,41	299,41
05. Manggungmangu	0,00	0,00	0,00	49,42	44,00	255,12
06. Tirtomulyo	0,00	22,00	0,00	0,00	41,22	338,00
07. Jurangagung	0,00	0,00	0,00	29,18	37,78	243,86
08. Karanganyar	0,00	40,00	0,00	0,00	56,80	217,50
09. Jati	0,00	15,00	0,00	0,00	21,06	61,86
10. Bendosari	0,00	0,00	0,00	0,00	47,01	342,58
11. Wadas	0,00	31,70	0,00	0,00	48,70	310,43
12. Mojoagung	0,00	2,00	0,00	0,00	35,81	186,19
JUMLAH 2004	0,00	624,70	0,00	78,59	480,72	3.680,16
2003	0,00	624,70	0,00	78,59	480,67	3.680,11
2002	0,00	624,70	0,00	78,59	480,67	3.680,11

BPS Kabupaten Kendal

Sumber data : Monografi Desa 2004

Catatan :

Tabel : 1.6

**BANYAKNYA HARI HUJAN
KECAMATAN PLANTUNGAN**

TAHUN 2001- 2004

BULAN	2001	2002	2003	2004
(1)	(2)	(3)	(4)	(5)
01. Januari	19	0	16	18
02. Pebruari	24	12	22	19
03. Maret	26	6	18	27
04. April	16	6	5	12
05. Mei	7	0	3	15
06. Juni	10	0	5	3
07. Juli	4	0	0	4
08. Agustus	0	0	5	0
09. September	8	0	6	3
10. Oktober	16	1	5	6
11. Nopember	20	17	15	13
12. Desember	21	18	25	20
JUMLAH	171	60	125	140
Rata-rata	14	5	10	12

BPS Kabupaten Kendal

Sumber data : Pengairan Ranting Plantungan

Catatan :

Tabel : 1.7

BANYAKNYA CURAH HUJAN
KECAMATAN PLANTUNGAN
TAHUN 2001- 2004

BULAN	2001	2002	2003	2004
(1)	(2)	(3)	(4)	(5)
01. Januari	383	0	357	342
02. Pebruari	548	747	617	281
03. Maret	660	357	423	495
04. April	277	339	151	168
05. Mei	185	0	123	488
06. Juni	139	0	88	57
07. Juli	48	0	0	46
08. Agustus	0	0	82	0
09. September	135	0	92	54
10. Oktober	201	5	140	60
11. Nopember	370	455	244	108
12. Desember	584	700	738	329
JUMLAH	3.450	2.603	3.115	2.428
Rata-rata	288	217	260	202

BPS Kabupaten Kendal

Sumber data : Pengaliran Ranting Plantungan
Catatan :

Tabel : 2.1

**BANYAKNYA DUSUN/DUKUH, RUKUN WARGA DAN RUKUN TETANGGA
KECAMATAN PLANTUNGAN**

TAHUN : 2004

DESA	DUSUN/ DUKUH	RUKUN WARGA	RUKUN TETANGGA
(1)	(2)	(3)	(4)
01. Blumah	2	3	8
02. Tiogopayung	8	8	24
03. Kediten	4	4	13
04. Wonodadi	7	7	32
05. Manggungmangu	3	3	21
06. Tirtomulyo	7	7	30
07. Jurangagung	5	6	23
08. Karanganyar	3	3	15
09. Jati	2	3	11
10. Bendosari	7	7	22
11. Wadas	6	6	24
12. Mojoagung	3	3	16
JUMLAH 2004	57	60	239
2003	57	60	238
2002	57	60	237

BPS Kabupaten Kendal

Sumber data : Statistik Kecamatan Plantungan
Caratan :

Tabel : 22.

**BANYAKNYA BALAI DESA DAN KANTOR DESA
KECAMATAN PLANTUNGAN**

TAHUN : 2004

DESA	BALAI DESA	KANTOR DESA
(1)	(2)	(3)
01. Blumah	1	1
02. Tiogopayung	1	1
03. Kediten	1	1
04. Wonodadi	1	1
05. Manggungmangu	1	1
06. Tirtomulyo	1	1
07. Jurangagung	1	1
08. Karanganyar	1	1
09. Jati	1	1
10. Bendosari	1	1
11. Wadas	1	1
12. Mojoagung	1	1
JUMLAH	12	12

BPS Kabupaten Kendal

Sumber data : Kantor Kecamatan Plantungan

Catatan :

Tabel/Table : 2.3

**BANYAKNYA PERANGKAT DESA
KECAMATAN PLANTUNGAN
TAHUN : 2004**

DESA	KEPALA DESA		SEK DESA		BEKEL		KE BA		JAGA BAYA		BAYAN TANI		MOJIN		ULU-ULU		KAMI TUWA		KAUR UMUM		KAUR KEUA-NGAN		JUM LAH		
	L	P	L	P	L	P	L	P	L	P	L	P	L	P	L	P	L	P	L	P	L	P	L	P	
	(2)	(3)	(4)	(5)	(6)	(7)	(8)	(9)	(10)	(11)	(12)	(13)	(14)	(15)	(16)	(17)	(18)	(19)	(20)	(21)	(22)	(23)	(24)	(25)	
01. Blumah	1	0	1	0	0	0	0	0	0	0	0	0	0	1	0	0	0	2	0	1	0	0	0	6	0
02. Tiogapayung	1	0	1	0	0	0	0	0	1	0	0	0	2	0	0	0	7	0	0	1	0	1	12	2	
03. Kediten	1	0	1	0	0	0	1	0	0	0	0	0	1	0	0	0	2	0	0	0	0	0	6	0	
04. Wonodadi	1	0	1	0	0	0	0	0	1	0	0	0	2	0	0	0	7	0	1	0	0	1	13	1	
05. Manggungmangu	1	0	1	0	0	0	0	0	0	0	0	0	1	0	0	0	2	0	0	0	0	0	5	0	
06. Tirtomulyo	1	0	0	1	1	0	1	0	0	0	1	0	1	0	0	0	4	2	1	0	0	1	10	4	
07. Jurangagung	1	0	1	0	0	0	0	0	0	0	0	0	1	0	0	0	4	0	1	0	1	0	9	0	
08. Karanganyar	1	0	1	0	1	0	1	0	0	0	1	0	1	0	0	0	3	0	1	0	1	0	11	0	
09. Jati	1	0	1	0	1	0	1	0	0	0	1	0	1	0	0	0	2	0	1	0	0	0	9	0	
10. Bendosari	1	0	1	0	0	0	0	0	0	0	1	0	3	0	0	0	5	1	1	0	1	0	13	1	
11. Wadas	1	0	1	0	0	0	1	0	1	0	0	0	0	0	1	0	5	0	1	0	0	1	11	1	
12. Mojoagung	1	0	1	0	1	0	1	0	1	0	0	0	1	0	0	0	3	0	1	0	0	1	10	1	
JUMLAH 2004	12	0	11	1	4	0	6	0	4	0	4	0	15	0	1	0	46	3	9	1	3	5	115	10	

BPS Kabupaten Kendal

Sumber data : Kantor Kecamatan Plantungan

Catatan/Notes :

BAB II

SOSIAL KEPENDUDUKAN

<https://kendalkab.go.id>

Tabel : 3.1.

**BANYAKNYA RUMAH TANGGA DAN BANGUNAN TEMPAT TINGGAL
KECAMATAN PLANTUNGAN**

TAHUN : 2004

DESA	RUMAH TANGGA	BANGUNAN TEMPAT TINGGAL
(1)	(2)	(3)
01. Blumah	282	244
02. Tlogopayung	856	713
03. Kediten	299	240
04. Wonodadi	1.015	873
05. Manggungmangu	607	529
06. Tirtomulyo	966	818
07. Jurangagung	699	640
08. Karanganyar	474	430
09. Jati	268	255
10. Bendosari	824	786
11. Wadas	796	750
12. Mojoagung	628	540
JUMLAH 2004	7.714	6.818
2003	7.649	6.803
2002	7.659	6.786

BPS Kabupaten Kendal

Sumber data : Statistik Kecamatan Plantungan

Catatan :

Tabel : 3.2

KEPADATAN RUMAH TANGGA
KECAMATAN PLANTUNGAN

TAHUN : 2004

DESA	PENDUDUK	RUMAH TANGGA	KEPADATAN (Orang/RT)
(1)	(2)	(3)	(4)
01. Blimah	1.297	282	5
02. Tlogopayung	3.433	856	4
03. Kediten	1.276	299	4
04. Wonodadi	4.026	1.015	4
05. Manggungmangu	2.322	607	4
06. Tirtomulyo	3.694	966	4
07. Jurangagung	2.594	699	4
08. Karanganyar	1.749	474	4
09. Jati	1.131	268	4
10. Bendosari	3.644	824	4
11. Wadas	3.200	796	4
12. Mojoagung	2.382	628	4
JUMLAH 2004	30.748	7.714	4
2003	30.469	7.649	4
2002	30.440	7.659	4

BPS Kabupaten Kendal

Sumber data : Statistik Kecamatan Plantungan

Catatan :

Tabel : 3.3

**BANYAKNYA KELUARGA MENURUT TAHAPAN
KECAMATAN PLANTUNGAN**

TAHUN : 2004

DESA	PRA SEJAHTERA		SEJAHTERA I		SEJAH- TERA	JUM	
	ALEK	BAE	ALEK	BAE	II/III	LAH	
(1)	(2)	(3)	(4)	(5)	(6)	(7)	
01. Blumah	159	107	0	9	38	313	
02. Tiogoparyang	362	334	42	63	131	932	
03. Kediten	103	141	28	36	35	343	
04. Wonodadi	369	443	0	13	235	1.060	
05. Mangguogmangu	188	321	0	53	90	652	
06. Tirtomulyo	540	123	100	43	158	964	
07. Jurangagung	331	156	2	71	188	748	
08. Karanganyar	123	175	39	54	111	502	
09. Jati	109	109	5	4	66	293	
10. Bendosari	282	394	26	82	142	926	
11. Wadas	472	201	27	116	68	884	
12. Mojoagung	260	198	28	74	110	670	
	JUMLAH 2004	3.298	2.702	297	618	1.372	8.287
	2003	3.298	2.698	307	618	1.372	8.293
	2002	3.229	2.766	196	443	1.500	8.134

BPS Kabupaten Kendal

Sumber data : PPLKB Kecamatan Plantungan

Catatan : - ALEK : Alasan Ekonomi

- BAE : Bukan Alasan Ekonomi

Tabel : 3.4

**BANYAKNYA TEMPAT TRIGGAL PENDUDUK
KECAMATAN PLANTUNGAN**

TAHUN : 2004

DESA	PER- MANEN	SEMI PER- MANEN	PAPAN	BAMBU	JUMLAH
(1)	(2)	(3)	(4)	(5)	(6)
01. Blumab	8	1	197	38	244
02. Tlogopayung	24	2	520	167	713
03. Keditan	4	4	134	98	240
04. Wonodadi	75	17	671	110	873
05. Manggungmangu	14	5	379	131	529
06. Tirtomulyo	132	39	603	44	818
07. Jurangagung	71	14	537	18	640
08. Karanganyar	39	28	362	1	430
09. Jati	13	3	233	6	255
10. Bendosari	54	12	716	4	786
11. Wadas	35	8	669	38	750
12. Mojoagung	88	10	408	34	540
JUMLAH 2004	557	143	5.429	689	6.818
2003	555	142	5.417	689	6.803
2002	551	142	5.404	689	6.786

BPS Kabupaten Kendal

Sumber data : Statistik Kecamatan Plantungan

Catatan :

Tabel : 3.5

**BANYAKNYA PENDUDUK DIRINCI MENURUT JENIS KELAMIN
KECAMATAN PLANTUNGAN**

TAHUN : 2004

DESA	LAKI-LAKI	PEREMPUAN	JUMLAH
(1)	(2)	(3)	(4)
01. Blumah	614	683	1.297
02. Tlogopayung	1.699	1.734	3.433
03. Kediten	636	640	1.276
04. Wonodadi	2.023	2.003	4.026
05. Manggungmangu	1.141	1.181	2.322
06. Tirtomulyo	1.800	1.894	3.694
07. Jurangagung	1.328	1.266	2.594
08. Karanganyar	860	889	1.749
09. Jati	563	568	1.131
10. Bendosari	1.765	1.879	3.644
11. Wadas	1.593	1.607	3.200
12. Mojoagung	1.172	1.210	2.382
JUMLAH 2004	15.194	15.554	30.748
2003	15.109	15.360	30.469
2002	15.103	15.337	30.440

BPS Kabupaten Kendal

Sumber data: Monografi Desa 2004

Catatan :

Tabel : 3.6

**KEPADATAN PENDUDUK
KECAMATAN PLANTUNGAN**

TAHUN : 2004

DESA	PENDUDUK	LUAS	KEPADATAN
		(Km ²)	(Orang/Km ²)
(1)	(2)	(3)	(4)
01. Blumah	1.297	3,13	415
02. Tlogopayung	3.433	6,24	551
03. Kediten	1.276	6,55	195
04. Wonodadi	4.026	4,01	1.003
05. Manggungmangu	2.322	3,26	712
06. Tirtomulyo	3.694	4,12	896
07. Jurangagung	2.594	3,59	723
08. Karanganyar	1.749	3,36	521
09. Jati	1.131	1,47	769
10. Bendosari	3.644	5,12	712
11. Wadas	3.200	4,31	742
12. Mojoagung	2.382	3,67	649
JUMLAH 2004	30.748	48,83	630
2003	30.469	48,83	624
2002	30.440	48,83	623

BPS Kabupaten Kendal

Sumber data : Statistik Kecamatan Plantungan

Catatan :

Tabel : 3.7

SEX RATIO PENDUDUK LAKI-LAKI TERHADAP PEREMPUAN
KECAMATAN PLANTUNGAN

TAHUN : 2004

DESA	PENDUDUK		SEX RATIO (PER 1000)
	LAKI-LAKI	PEREMPUAN	
(1)	(2)	(3)	(4)
01. Blumah	614	683	899
02. Tiogopayung	1.699	1.734	980
03. Kediten	636	640	994
04. Wonodadi	2.023	2.003	1.010
05. Manggungmangu	1.141	1.181	966
06. Tirtomulyo	1.800	1.894	950
07. Jurangagung	1.328	1.266	1.049
08. Karanganyar	860	889	967
09. Jati	563	568	991
10. Bendosari	1.765	1.879	939
11. Wadas	1.593	1.607	991
12. Mojoagung	1.172	1.210	969
JUMLAH 2004	15.194	15.554	977
2003	15.109	15.360	984
2002	15.103	15.337	985

BPS Kabupaten Kendal

Sumber data : Statistik Kecamatan Plantungan

Catatan :

Tabel : 3.8

**PERKEMBANGAN PENDUDUK PER TAHUN
KECAMATAN PLANTUNGAN**

TAHUN : 1986 - 2004

TAHUN	PENDUDUK	PERKEMBANGAN	
		PENDUDUK	
(1)	(2)	(%)	(3)
1986	26.097	-	-
1987	26.380		1,08
1988	26.607		0,86
1989	26.918		1,17
1990	27.236		1,18
1991	27.697		1,69
1992	27.823		0,45
1993	28.177		1,27
1994	28.506		1,17
1995	28.648		0,50
1996	29.538		3,11
1997	29.636		0,33
1998	29.798		0,55
1999	29.747		-0,17
2000	29.931		0,62
2001	30.045		0,38
2002	30.440		1,31
2003	30.469		0,10
2004	30.748		0,92

BPS Kabupaten Kendal

Sumber data : Statistik Kecamatan Plantungan

Catatan :

Tabel : 3.9

BANYAKNYA PENDUDUK MENURUT KELOMPOK UMUR
DAN JENIS KELAMIN
KECAMATAN PLANTUNGAN
TAHUN : 2004

UMUR	LAKILAKI	PEREMPUAN	JUMLAH
(1)	(2)	(3)	(4)
0 - 4	1.392	1.436	2.828
5 - 9	1.620	1.591	3.211
10 - 14	1.755	1.762	3.517
15 - 19	1.495	1.472	2.967
20 - 24	1.223	1.238	2.461
25 - 29	1.186	1.292	2.478
30 - 39	2.328	2.455	4.783
40 - 49	1.740	1.724	3.464
50 - 59	1.132	1.208	2.340
60 keatas	1.323	1.376	2.699
JUMLAH 2004	15.154	15.554	30.748
2003	15.109	15.360	30.469
2002	15.103	15.337	30.440

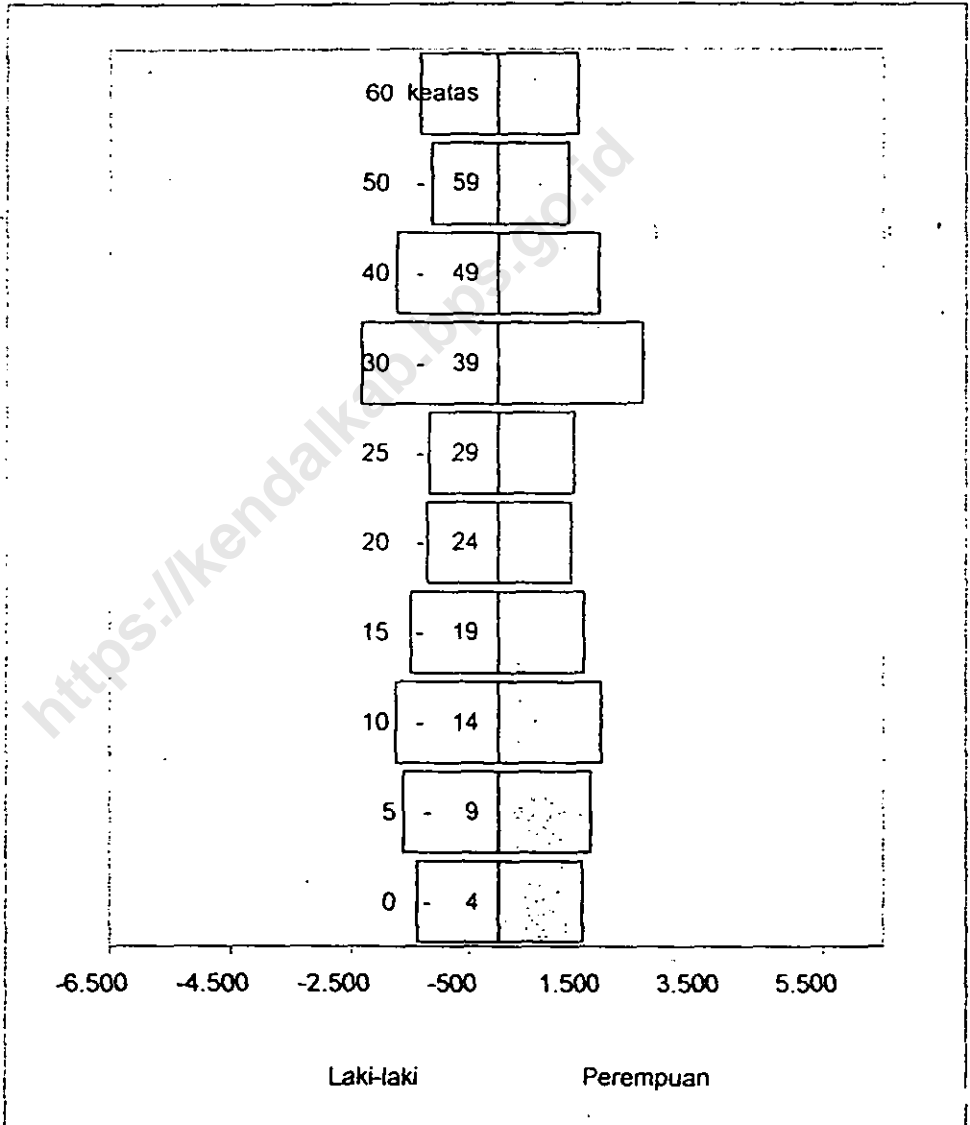
BPS Kabupaten Kendal

Sumber data : Statistik Kecamatan Plantungan

Catatan :

Grafik : 2

**BANYAKNYA PENDUDUK MENURUT KELOMPOK UMUR
DAN JENIS KELAMIN
KECAMATAN PLANTUNGAN
TAHUN : 2004**



Sumber data : Statistik Kecamatan Plantungan
Catatan :

Tabel : 3.10

**BANYAKNYA PENDUDUK UMUR 5 - 6, 7 - 12, 13 - 15
KECAMATAN PLANTUNGAN**

TAHUN : 2004

DESA	5 - 6	7 - 12	13 - 15
(1)	(2)	(3)	(4)
01. Blumah	61	197	89
02. Tlogopayung	162	521	234
03. Kediten	60	195	87
04. Wonodadi	191	611	275
05. Manggungmangu	110	352	159
06. Tirtomulyo	175	561	252
07. Jurangagung	123	394	177
08. Karanganyar	83	265	119
09. Jati	53	171	77
10. Bendosari	172	553	249
11. Wadas	151	486	219
12. Mojoagung	113	362	163
JUMLAH 2004	1.454	4.668	2.100
2003	1.291	4.169	1.935
2002	1.444	4.622	2.080

BPS Kabupaten Kendal

Sumber data : Statistik Kecamatan Plantungan

Catatan :

Tabel : 3.11

**BANYAKNYA MUTASI PENDUDUK
KECAMATAN PLANTUNGAN**

TAHUN : 2004

DESA	KELA- HIRAN	KEMA- TIAN	DATANG	PERGI
(1)	(2)	(3)	(4)	(5)
01. Blumah	25	8	4	0
02. Tiogopayung	42	17	5	1
03. Kedizen	16	4	0	0
04. Wonodadi	49	21	5	2
05. Manggungmangu	26	10	3	0
06. Tirtomulyo	51	25	6	2
07. Jurangagung	30	15	5	0
08. Karanganyar	25	8	2	0
09. Jati	14	7	4	0
10. Bendosari	58	17	6	3
11. Wedas	32	8	1	2
12. Mojoagung	23	6	4	1
JUMLAH 2004	391	146	45	11
2003	130	102	18	17
2002	313	79	235	74

BPS Kabupaten Kendal

Sumber data : Kantor Kecamatan Plantungan

Catatan :

Tabel : 3.12

**BANYAKNYA PENDUDUK DI ATAS 5 TAHUN
DIRINCI MENURUT PENDIDIKAN
KECAMATAN PLANTUNGAN
TAHUN : 2004**

DESA	TIDAK	TIDAK	BELUM	TAMAT SD
	SEKOLAH	TAMAT SD		
(1)	(2)	(3)	(4)	(5)
01. Blumah	96	191	194	640
02. Tlogopayung	306	778	412	1.401
03. Kediten	102	186	165	637
04. Wonodadi	217	574	611	1.878
05. Manggungmangu	138	469	242	1.036
06. Tirtomulyo	142	496	468	1.193
07. Jurangagung	228	298	337	1.233
08. Karanganyar	161	197	207	802
09. Jati	98	89	161	497
10. Bendosari	249	758	424	1.506
11. Wadas	381	384	412	1.403
12. Mojoagung	176	422	303	1.029
JUMLAH 2004	2.294	4.842	3.956	13.255
2003	2.266	4.809	4.236	12.912
2002	2.225	4.764	4.216	12.558

BPS Kabupaten Kendal

Sumber data : Statistik Kecamatan Plantungan
Catatan :

Tabel : 3.12 (Lanjutan)

**BANYAKNYA PENDUDUK DI ATAS 5 TAHUN
DIRUNCI MENURUT PENDIDIKAN
KECAMATAN PLANTUNGAN
TAHUN : 2004**

DESA	TAMAT		
	SLTP	SLTA	PT/AKADEMI
(1)	(6)	(7)	(8)
01. Blumah	42	14	1
02. Tlogopayung	164	54	4
03. Kedliten	51	17	0
04. Wonodadi	242	129	6
05. Manggungmangu	134	82	6
06. Tirtomulyo	632	378	25
07. Jurangagung	154	101	15
08. Karanganyar	129	83	9
09. Jati	106	62	11
10. Bendosari	214	143	16
11. Wedas	182	128	16
12. Mojoagung	134	86	13
JUMLAH 2004	2.184	1.277	122
2003	2.121	1.225	120
2002	1.922	1.131	120

BPS Kabupaten Kendal

Sumber data : Statistik Kecamatan Plantungan

Catatan :

Tabel : 3.13

**BANYAKNYA PENDUDUK DIATAS 10 TAHUN YANG BEKERJA
DIRINCI MENURUT MATA PENCAHARIAN
KECAMATAN PLANTUNGAN
TAHUN : 2004**

DESA	PERTANIAN		PERTAMBANGAN DAN PENGGAJIAN		INDUSTRI PENGOLAHAN	
	PENGU- SAHA	BURUH	PENGU- SAHA	BURUH	PENGU- SAHA	BURUH
(1)	(2)	(3)	(4)	(5)	(6)	(7)
01. Blumah	242	154	1	1	22	24
02. Tlogopayung	653	261	2	2	23	76
03. Kediten	241	104	1	1	16	30
04. Wonodadi	817	132	2	2	48	79
05. Manggungmangu	512	207	2	2	11	61
06. Tirtomulyo	523	384	2	2	36	89
07. Jurangagung	642	237	2	2	26	48
08. Karanganyar	391	192	1	1	18	24
09. Jati	248	111	1	1	28	36
10. Bendosari	706	366	2	2	54	70
11. Wadas	686	348	2	2	41	51
12. Mojoagung	569	208	2	2	44	56
JUMLAH 2004	6.170	2.704	20	20	367	644
2003	6.154	2.698	20	20	364	642
2002	6.149	2.694	20	20	361	636

Sumber data : Monografi Desa

Catatan :

Tabel : 3.13 Lanjutan.

**BANYAKNYA PENDUDUK DIATAS 10 TAHUN YANG BEKERJA
DIRINCI MENURUT MATA PENCAHARIAN
KECAMATAN PLANTUNGAN
TAHUN : 2004**

DESA	LISTRIK, GAS DAN AIR MINUM		BANGUNAN	PERDAGANGAN, HOTEL DAN RESTORAN		
	PENGU- SAHA	BURUH	PENGU- SAHA	BURUH	PENGU- SAHA	BURUH
(1)	(8)	(9)	(10)	(11)	(12)	(13)
01. Blumsh	0	0	10	15	12	20
02. Tlogopayung	0	1	17	41	80	16
03. Kediten	0	0	8	21	20	22
04. Wonodadi	0	0	21	70	56	91
05. Manggungmangu	0	0	11	18	42	59
06. Tirtomulyo	0	4	59	150	108	91
07. Jurangagung	0	0	12	29	28	53
08. Karanganyar	0	0	13	20	17	26
09. Jati	0	0	12	19	18	44
10. Bendosari	0	0	29	31	46	69
11. Wadas	0	0	21	22	46	69
12. Mojoagung	0	0	11	21	32	45
JUMLAH 2004	0	5	224	457	505	605
2003	0	5	221	452	505	602
2002	0	5	220	450	505	588

Sumber data : Monografi Desa

Catatan :

Tabel : 3.13 Lanjutan

**BANYAKNYA PENDUDUK DIATAS 10 TAHUN YANG BEKERJA
DIRINCI MENURUT MATA PENCAHARIAN
KECAMATAN PLANTUNGAN
TAHUN 2004**

DESA	PENGANGKUTAN DAN KOMUNIKASI		KEUANGAN DAN PERSEWAAN		JASA-JASA	
	PENGU- SAHA	BURUH	PENGU- SAHA	BURUH	PENGU- SAHA	BURUH
(1)	(14)	(15)	(16)	(17)	(18)	(19)
01. Blumah	0	0	5	7	49	75
02. Tlogopayung	1	4	4	7	111	278
03. Keditan	0	0	3	6	42	93
04. Wonodadi	4	30	7	17	292	437
05. Manggungmangu	2	2	4	11	101	154
06. Tirtomulyo	17	91	4	14	284	211
07. Jurangagung	2	3	4	10	82	143
08. Karanganyar	2	3	3	7	69	91
09. Jati	1	5	4	11	33	62
10. Bendosari	3	4	6	14	155	221
11. Wadas	2	5	6	9	103	174
12. Mojoagung	2	2	7	12	108	166
JUMLAH 2004	36	149	57	125	1.429	2.105
2003	36	149	57	125	1.424	2.098
2002	36	148	56	124	1.420	2.089

Sumber data : Monografi Desa

Catatan :

Tabel : 4.1.

**BANYAKNYA PUS AKSEPTOR KB AKTIF
KECAMATAN PLANTUNGAN**

TAHUN : 2004

DESA	PUS	KONTRASEPSI		
		IUD	PII	KONDOM
(1)	(2)	(3)	(4)	(5)
01. Blumah	208	4	104	0
02. Tlogopayung	594	12	178	0
03. Kediten	264	98	57	0
04. Wonodadi	757	45	304	0
05. Manggungmangu	422	16	79	0
06. Tirtomulyo	709	66	112	0
07. Jurangagung	513	103	121	5
08. Karanganyar	336	96	69	0
09. Jati	202	5	45	0
10. Bendosari	578	13	185	0
11. Wadas	618	116	94	0
12. Mojoagung	531	85	73	0
JUMLAH 2004	5.732	659	1.421	5
2003	5.578	683	1.275	5
2002	5.363	682	1.346	5

BPS Kabupaten Kendal

Sumber data : PPLKB Kecamatan Plantungan

Catatan :

Tabel : 4.1. (lanjutan)

**BANYAKNYA PUS AKSEPTOR KB AKTIF
KECAMATAN PLANTUNGAN**

TAHUN : 2004

DESA	KONTRASEPSI				JUMLAH
	INP	SUNTIK	MOP	MOW	
(1)	(5)	(7)	(8)	(9)	(10)
01. Blumah	31	29	0	0	168
02. Tiogopayung	64	187	5	13	459
03. Kediten	17	45	0	1	218
04. Wonodadi	76	127	0	10	562
05. Manggungmangu	108	98	3	32	336
06. Tirtomulyo	99	262	2	33	574
07. Jurangagung	53	91	1	16	390
08. Karanganyar	37	58	7	7	274
09. Jati	47	56	0	4	157
10. Bendosari	87	148	9	4	446
11. Wadas	78	173	1	10	472
12. Mojoagung	125	133	0	1	417
JUMLAH 2004	822	1.407	28	131	4.473
2003	905	1.306	28	115	4.439
2002	993	1.042	27	104	4.129

BPS Kabupaten Kendal

Sumber data : PPLKB Kecamatan Plantungan

Catatan :

Tabel : 4.2

**BANYAKNYA WANITA HAMIL
KECAMATAN PLANTUNGAN**

TAHUN : 2004

DESA	0 - 3 BULAN	4 - 6 BULAN	7 BULAN KE ATAS	JUNLAH
(1)	(2)	(3)	(4)	(5)
01. Btumah	4	4	1	9
02. Tlogopayung	5	6	2	13
03. Kedüten	4	3	2	9
04. Wonodadi	6	6	5	17
05. Manggungmangu	6	5	4	15
06. Tirtomulyo	7	5	5	17
07. Jurangagung	5	2	3	10
08. Karanganyar	4	3	4	11
09. Jati	3	2	1	6
10. Bendosari	8	6	4	18
11. Wadas	7	4	3	14
12. Mojoagung	5	6	4	15
JUNLAH 2004	64	52	38	154
2003	65	54	37	156
2002	76	50	45	171

BPS Kabupaten Kendal

Sumber data : PPLKB Kecamatan Plantungan

Catatan :

Tabel : 5.1

**BANYAKNYA PEMELUK AGAMA
KECAMATAN PLANTUNGAN**

TAHUN : 2004

DESA	ISLAM	KRISTEN		BUDHA	HINDU	LAINNYA
		PROT	KTL			
(1)	(2)	(3)	(4)	(5)	(6)	(7)
01. Blumah	1.297	0	0	0	0	0
02. Tlogopayung	3.433	0	0	0	0	0
03. Kediten	1.276	0	0	0	0	0
04. Wonodadi	4.026	0	0	0	0	0
05. Manggungmangu	2.295	5	12	0	10	0
06. Tirtomulyo	3.542	70	82	0	0	0
07. Jurangagung	2.580	0	14	0	0	0
08. Karanganyar	1.749	0	0	0	0	0
09. Jati	1.131	0	0	0	0	0
10. Bendosari	3.619	0	25	0	0	0
11. Wadas	3.200	0	0	0	0	0
12. Mojoagung	2.382	0	0		0	0
JUMLAH 2004	30.530	75	133	0	10	0
2003	30.251	75	133	0	10	0
2002	30.222	75	133	0	10	0

BPS Kabupaten Kendal

Sumber data : Statistik Kecamatan Plantungan

Catatan :

Tabel : 5.2

BANYAKNYA TEMPAT IBADAH
KECAMATAN PLANTUNGAN

TAHUN : 2004

DESA	MASJID	MUSHOLA	GEREJA	KUIL/ PURA
(1)	(2)	(3)	(4)	(5)
01. Blumah	2	8	0	0
02. Tlogopayung	6	20	0	0
03. Kediten	3	6	0	0
04. Wonodadi	3	31	0	0
05. Menggungmangsi	2	12	0	0
06. Tirtomulyo	3	18	2	0
07. Jurangagung	3	19	1	0
08. Karanganyar	1	10	0	0
09. Jati	2	8	0	0
10. Bendosari	6	22	0	0
11. Wadas	6	16	0	0
12. Mojoagung	3	14	0	0
JUMLAH 2004	40	184	3	0
2003	40	184	3	0
2002	40	184	3	0

BPS Kabupaten Kendal

Sumber data : Statistik Desa di Kecamatan Plantungan
Catatan :

Tabel : 5.3

PESERTA CALON JAMA'AH HAJI
KECAMATAN PLANTUNGAN
TAHUN: 2002 - 2004

DESA	2002	2003	2004
(1)	(2)	(3)	(4)
01. Blumah	1	0	1
02. Tlogopayung	1	0	0
03. Kediten	0	0	0
04. Wonodadi	1	1	6
05. Manggungmangu	0	0	0
06. Tirtomulyo	1	2	0
07. Jurangagung	2	1	1
08. Karanganyar	1	0	1
09. Jati	0	1	1
10. Bendosari	0	0	2
11. Wadas	0	2	1
12. Mojoagung	0	0	3
JUMLAH	7	7	16

BPS Kabupaten Kendal

Sumber data : KUA Kecamatan Plantungan
Catatan :

Tabel : 5.4

**BANYAKNYA ULAMA, MUBALIGH, DAN KHOTIB
KECAMATAN PLANTUNGAN**

TAHUN : 2004

DESA	ULAMA	MUBALIGH	KHOTIB
(1)	(2)	(3)	(4)
01. Blumah	3	2	10
02. Tlogopayung	5	4	35
03. Kediten	2	1	15
04. Woodadi	5	4	17
05. Manggungmango	3	1	10
06. Tirtomulyo	5	2	30
07. Jurangagung	5	4	15
08. Karanganyar	3	2	5
09. Jati	6	3	10
10. Bendosari	5	4	30
11. Wadas	4	2	25
12. Mojoagung	5	4	15
JUMLAH 2003	51	33	217
2002	51	33	217
2001	51	36	219

BPS Kabupaten Kendal

Sumber data : KUA Kecamatan Plantungan

Catatan :

Tabel :5.5

**BANYAKNYA NIKAH, TALAK, CERAJ DAN RUJUK
KECAMATAN PLANTUNGAN**

TAHUN : 2004

DESA	NIKAH	TALAK	CERAJ	RUJUK
(1)	(2)	(3)	(4)	(5)
01. Blumah	16	0	0	0
02. Tlogopayung	35	0	1	0
03. Kediten	8	0	2	0
04. Wonodadi	26	0	1	0
05. Manggungmangu	12	0	0	0
06. Tirtomulyo	24	0	3	0
07. Jurangagung	18	4	0	0
08. Karanganyar	17	2	3	0
09. Jati	6	0	3	0
10. Bendosari	32	0	4	0
11. Wadas	32	1	0	0
12. Mojoagung	21	1	3	0
JUMLAH 2004	247	8	20	0
2003	303	9	8	0
2002	259	17	23	0

BPS Kabupaten Kendal

Sumber data : KUA Kecamatan Plantungan

Catatan :

Tabel : 6.1

**BANYAKNYA SEKOLAH TK, MURID DAN GURU
KECAMATAN PLANTUNGAN**

TAHUN : 2004

DESA	SEKOLAH	MURID	GURU
(1)	(2)	(3)	(4)
01. Blumah	1	30	2
02. Tlogopayung	0	0	0
03. Kediten	1	28	2
04. Wonodadi	1	31	2
05. Manggungmangu	1	22	2
06. Tirtomulyo	1	42	3
07. Jurangagung	2	64	5
08. Karanganyar	1	24	3
09. Jati	0	0	0
10. Bendosari	2	33	4
11. Wadas	1	31	2
12. Mojoagung	2	42	5
JUMLAH 2004	13	347	30
2003	13	351	29
2002	13	405	29

BPS Kabupaten Kendal

Sumber data : Masing-masing Sekolah di Kecamatan Plantungan

Catatan :

Tabel : 6.2

**BANYAKNYA SEKOLAH DASAR NEGERI, MURID DAN GURU
KECAMATAN PLANTUNGAN**

TAHUN : 2004

DESA	SEKOLAH	MURID	GURU
(1)	(2)	(3)	(4)
01. Blumah	1	194	4
02. Tlogopayung	3	412	21
03. Kediten	1	165	7
04. Wonodadi	3	347	22
05. Manggungmangu	2	242	12
06. Tirtomulyo	3	430	22
07. Jurangagung	1	143	6
08. Karanganyar	2	207	14
09. Jati	1	86	7
10. Bendosari	4	347	22
11. Wadas	3	320	18
12. Mojoagung	2	207	13
JUMLAH 2004	26	3.100	168
2003	26	3.195	173
2002	26	3.276	213

BPS Kabupaten Kendal

Sumber data : Masing-masing Sekolah di Kecamatan Plantungan

Catatan :

Tabel : 6.3

**BANYAKNYA MADRASAH IBTIDAYAH, MURID DAN GURU
KECAMATAN PLANTUNGAN**

TAHUN : 2004

DESA	SEKOLAH	MURID	GURU
(1)	(2)	(3)	(4)
01. Blumah	0	0	0
02. Tlogopayung	0	0	0
03. Kediten	0	0	0
04. Wonodadi	1	264	8
05. Manggungmangu	0	0	0
06. Tirtomulyo	1	60	5
07. Jurangagung	1	194	6
08. Karanganyar	0	0	0
09. Jati	1	75	6
10. Bendosari	1	77	6
11. Wadas	1	92	6
12. Mojoagung	1	96	6
JUMLAH 2004	7	858	43
2003	7	888	43
2002	7	928	41

BPS Kabupaten Kendal

Sumber data : Masing-masing Sekolah di Kecamatan Plantungan

Catatan :

Tabel : 6.4

**BANYAKNYA SEKOLAH LANJUTAN PERTAMA NEGERI, MURID DAN GURU
KECAMATAN PLANTUNGAN**

TAHUN : 2004

DESA	SEKOLAH	MURID	GURU
(1)	(2)	(3)	(4)
01. Blumah	0	0	0
02. Tlogoprayung	0	0	0
03. Kedizen	0	0	0
04. Wonodadi	0	0	0
05. Manggungmangu	0	0	0
06. Tirtomulyo	1	468	23
07. Jurangagung	0	0	0
08. Karanganyar	0	0	0
09. Jati	0	0	0
10. Bendosari	0	0	0
11. Wadas	1	313	24
12. Mojoagung	0	0	0
JUMLAH 2004	2	781	47
2003	2	775	47
2002	2	826	41

BPS Kabupaten Kendal

Sumber data : Masing-masing Sekolah di Kecamatan Plantungan
Catatan : Termasuk SLTP Kejuruan Negeri

Tabel : 6.5

**BANYAKNYA MADRASAH TSANAWIYAH, MURID DAN GURU
KECAMATAN PLANTUNGAN**

TAHUN : 2004

DESA	SEKOLAH	MURID	GURU
(1)	(2)	(3)	(4)
01. Blumah	0	0	0
02. Tlogopayung	0	0	0
03. Keditan	0	0	0
04. Wonodadi	1	227	14
05. Manggungmangu	0	0	0
06. Tirtomulyo	0	0	0
07. Jurangagung	1	162	18
08. Karanganyar	0	0	0
09. Jati	0	0	0
10. Bendosari	0	0	0
11. Wadas	0	0	0
12. Mojoagung	0	0	0
JUMLAH 2004	2	389	32
2003	2	374	34
2002	2	475	24

BPS Kabupaten Kendal

Sumber data : Masing-masing Sekolah di Kecamatan Plantungan

Catatan :

Tabel : 7.1

**BANYAKNYA DOKTER, TENAGA MEDIS (MANTRI KESEHATAN),
 BIDAN, DUKUN BAYI, DAN JURU SUNAT
 KECAMATAN PLANTUNGAN
 TAHUN : 2004**

DESA	DOKTER	MANTRI KES.	BIDAN	DUKUN BAYI	JURU SUNAT
(1)	(2)	(3)	(4)	(5)	(6)
01. Blumah	0	0	1	2	0
02. Tlogopayung	0	0	1	3	0
03. Kediten	0	0	1	3	0
04. Wonodadi	0	1	1	3	1
05. Manggungmangu	0	0	1	2	0
06. Tirtomulyo	3	2	2	2	1
07. Jurangagung	0	1	1	2	0
08. Karanganyar	0	0	1	2	0
09. Jati	0	0	1	2	0
10. Bendosari	0	0	1	4	0
11. Wadas	0	1	1	3	0
12. Mojoagung	0	0	1	1	0
JUMLAH 2004	3	5	13	29	2
2003	3	4	13	29	2
2002	3	4	13	29	2

BPS Kabupaten Kendal

Sumber data : Puskesmas Kecamatan Plantungan

Catatan :

Tabel : 7.2

BANYAKNYA FASILITAS KESEHATAN
KECAMATAN PLANTUNGAN

TAHUN : 2004

DESA	RSU	PUSKESMAS	PUSKESMAS PEMBANTU
(1)	(2)	(3)	(4)
01. Blumah	0	0	0
02. Tlogopayung	0	0	1
03. Kediten	0	0	0
04. Wonodadi	0	0	0
05. Manggungmangu	0	0	0
06. Tirtomulyo	0	1	0
07. Jurangagung	0	0	0
08. Karanganyar	0	0	0
09. Jati	0	0	0
10. Bendosari	0	0	0
11. Wadas	0	0	1
12. Mojoagung	0	0	0
JUMLAH 2004	0	1	2
2003	0	1	2
2002	0	1	2

BPS Kabupaten Kendal

Sumber data: Puskesmas Kecamatan Plantungan

Catatan :

Tabel : 7.2 (lanjutan)

**BANYAKNYA FASILITAS KESEHATAN
KECAMATAN PLANTUNGAN**

TAHUN : 2004

DESA	DOKTER	DOKTER	RUMAH
	UMUM	GIGI	BERSALIN
(1)	(5)	(6)	(7)
01. Blumah	0	0	0
02. Tlogopayung	0	0	0
03. Kediten	0	0	0
04. Wonodadi	0	0	0
05. Manggungmangu	0	0	0
06. Tirtomulyo	3	0	1
07. Jurangagung	0	0	0
08. Ksranganyar	0	0	0
09. Jati	0	0	0
10. Bendosari	0	0	0
11. Wadas	0	0	0
12. Mojoagung	0	0	0
JUMLAH 2004	3	0	1
2003	3	0	1
2002	3	0	1

BPS Kabupaten Kendal

Sumber data: Puskesmas Kecamatan Plantungan

Catatan :

Tabel : 7.3

BANYAKNYA RUMAH SEHAT A, B, C
KECAMATAN PLANTUNGAN

TAHUN : 2004

DESA	TYPE RUMAH SEHAT			JUMLAH
	A SEHAT	B KURANG SEHAT	C TIDAK SEHAT	
(1)	(2)	(3)	(4)	(5)
01. Blumah	31	169	44	244
02. Tlogopayung	65	443	205	713
03. Kediten	22	124	94	240
04. Wonodadi	94	626	153	873
05. Manggungmangu	88	305	136	529
06. Tirtomulyo	154	543	121	818
07. Jurangagung	89	471	80	640
08. Karanganyar	54	335	41	430
09. Jati	49	166	40	255
10. Bendosari	79	588	119	786
11. Wadas	76	544	130	750
12. Mojoagung	52	396	92	540
JUMLAH 2004	853	4.710	1.255	6.818
2003	831	4.713	1.259	6.803
2002	815	4.710	1.261	6.786

BPS Kabupaten Kendal

Sumber data : Kantor Kecamatan Plantungan

Catatan :

Tabel : 7.4

**BANYAKNYA SARANA AIR BERSIH
KECAMATAN PLANTUNGAN**

TAHUN : 2004

DESA	SUMUR	SPT	SUMUR	PELARG-
	ARTETIS		GALI	GAN PAM
(1)	(2)	(3)	(4)	(5)
01. Blumah	0	0	0	0
02. Tlogopayung	0	0	0	23
03. Kedites	0	0	10	0
04. Wonodadi	0	0	19	73
05. Manggungmangu	0	0	13	9
06. Tirtomulyo	0	0	47	276
07. Jurangagung	0	0	49	14
08. Karanganyar	0	0	86	0
09. Jati	0	0	22	0
10. Bendosari	0	0	21	0
11. Wadas	0	0	50	0
12. Mojoagung	0	0	10	0
JUMLAH 2004	0	0	327	395
2003	0	0	327	398
2002	0	0	327	398

BPS Kabupaten Kendal

Sumber data : Puskesmas Kecamatan Plantungan

Catatan :

Tabel : 7.5

**BANYAKNYA JAMBAK UMUM, INPRES, DAN SWADAYA
KECAMATAN PLANTUNGAN**

TAHUN : 2004

DESA	UMUM	INPRES	SWADAYA
(1)	(2)	(3)	(4)
01. Blumah	13	1	31
02. Tlogopayung	25	2	65
03. Keditan	14	1	22
04. Wonodadi	42	2	94
05. Manggungmangu	26	1	88
06. Tirtomulyo	53	2	154
07. Jurangagung	28	1	89
08. Karanganyar	24	1	54
09. Jati	15	1	49
10. Beadosari	51	2	79
11. Wadas	33	2	76
12. Mojoagung	27	2	52
JUMLAH 2004	356	18	853
2003	356	18	831
2002	356	18	815

BPS Kabupaten Kendal

Sumber data : Puskesmas Kecamatan Plantungan

Catatan :

Tabel : 8.1

**BANYAKNYA PENDERITA CACAT
KECAMATAN PLANTUNGAN**

TAHUN : 2004

DESA	JENIS PENDERITA CACAT						JUM LAH
	TUNA NETRA	TUBUH	MEN TAL	BISU	TULJ	BISU TULI	
(1)	(2)	(3)	(4)	(5)	(6)	(7)	(8)
01. Blumah	1	0	1	0	0	0	2
02. Tiogopayung	3	3	1	0	0	0	7
03. Kediten	0	2	1	0	0	0	3
04. Wonodadi	3	2	2	0	0	4	11
05. Manggungmangu	2	3	5	0	0	2	12
06. Tirtomulyo	3	2	3	0	0	3	11
07. Jurangagung	1	2	2	0	0	3	8
08. Karanganyar	0	2	1	0	0	1	4
09. Jati	1	2	1	0	0	1	5
10. Bendosari	2	1	1	0	0	1	5
11. Wadas	3	5	4	0	0	0	12
12. Mojoagung	3	2	1	0	0	3	9
JUMLAH 2004	22	26	23	0	0	18	89
2003	22	26	24	0	0	18	90
2002	22	26	24	0	0	18	90

BPS Kabupaten Kendal

Sumber data : Kantor Kecamatan Plantungan

Catatan :

BAB III

PERTANIAN, PETERNAKAN,

PERKEBUNAN DAN PERIKANAN

Tabel : 9.1

**LUAS PANEN DAN PRODUKSI PADI SAWAH DAN GOGO
KECAMATAN PLANTUNGAN**

TAHUN : 2004

DESA	PADI SAWAH		PADI GOGO	
	LUAS	PRODUKSI	LUAS	PRODUKSI
	(Ha)	(Ton)	(Ha)	(Ton)
(1)	(2)	(3)	(4)	(5)
01. Blumah	38,00	152,00	0,00	0,00
02. Tlogopayung	132,00	528,00	0,00	0,00
03. Kediten	0,00	0,00	0,00	0,00
04. Wonodadi	111,00	441,00	0,00	0,00
05. Manggungmangu	73,00	277,00	0,00	0,00
06. Tirtomulyo	79,00	316,00	0,00	0,00
07. Juraogagung	142,00	603,00	0,00	0,00
08. Karanganyar	158,00	671,00	0,00	0,00
09. Jati	156,00	663,00	0,00	0,00
10. Bendosari	244,00	1.061,00	0,00	0,00
11. Wadas	198,00	841,00	0,00	0,00
12. Mojoagung	302,00	1.432,00	0,00	0,00
JUMLAH 2004	1.633,00	6.985,00	0,00	0,00
2003	1.570,00	6.727,00	0,00	0,00
2002	1.568,00	6.592,00	0,00	0,00

BPS Kabupaten Kendal

Sumber data : KCD Kecamatan Plantungan

Catatan :

Tabel : 9.2

**LUAS PANEN DAN PRODUKSI PADI DAN JAGUNG
KECAMATAN PLANTUNGAN**

TAHUN : 2004

DESA	PADI		JAGUNG	
	LUAS	PRODUKSI	LUAS	PRODUKSI
	(Ha)	(Ton)	(Ha)	(Ton)
(1)	(2)	(3)	(4)	(5)
01. Blamah	38,00	152,00	128,00	283,00
02. Tlogopayung	132,00	528,00	206,00	528,00
03. Kediten	0,00	0,00	86,00	193,00
04. Wonodadi	111,00	441,00	188,00	483,00
05. Manggungmangu	73,00	277,00	196,00	488,00
06. Tirtomulyo	79,00	316,00	189,00	466,00
07. Jurangagung	142,00	603,00	201,00	221,00
08. Karanganyar	158,00	671,00	134,00	334,00
09. Jati	156,00	663,00	55,00	126,00
10. Bendosari	244,00	1.061,00	88,00	211,00
11. Wadas	198,00	841,00	79,00	198,00
12. Mojoagung	302,00	1.432,00	13,00	28,00
JUMLAH 2004	1.633,00	6.985,00	1.563,00	3.559,00
2003	1.570,00	6.727,00	1.560,00	3.554,00
2002	1.568,00	6.603,00	1.559,00	3.826,00

BPS Kabupaten Kendal

Sumber data : KCD Kecamatan Plantungan

Catatan :

Tabel : 9.3

**LUAS PANEN DAN PRODUKSI UBI KAYU DAN UBI JALAR
KECAMATAN PLANTUNGAN**

TAHUN : 2004

DESA	UBI KAYU		UBI JALAR	
	LUAS	PROD	LUAS	PROD
	(Ha)	(Ton)	(Ha)	(Ton)
(1)	(2)	(3)	(4)	(5)
01. Blrmah	21,00	168,00	1,00	6,00
02. Tiogopayung	15,00	120,00	5,00	29,00
03. Keditan	16,00	112,00	1,00	6,00
04. Wonodadi	14,00	112,00	5,00	32,00
05. Manggungmangu	18,00	144,00	3,00	17,00
06. Tirtomulyo	11,00	88,00	4,00	26,00
07. Jurangagung	9,00	74,00	3,00	19,00
08. Karanganyar	7,00	51,00	3,00	18,00
09. Jati	2,00	16,00	2,00	11,00
10. Bendosari	11,00	89,00	4,00	25,00
11. Wadas	12,00	96,00	7,00	44,00
12. Mojoagung	4,00	33,00	2,00	13,00
JUMLAH 2004	140,00	1.103,00	40,00	246,00
2003	146,00	1.146,00	41,00	249,00
2002	156,00	1.161,00	52,00	287,00

BPS Kabupaten Kendal

Sumber data : KCD Kecamatan Plantungan

Catatan :

Tabel : 9.4

**LUAS PANEN DAN PRODUKSI KACANG TANAH DAN KEDELAI
KECAMATAN PLANTUNGAN**

TAHUN : 2004

DESA	KACANG TANAH		KEDELAI	
	LUAS	PROD	LUAS	PROD
	(Ha)	(Ton)	(Ha)	(Ton)
(1)	(2)	(3)	(4)	(5)
01. Blumah	0,00	0,00	0,00	0,00
02. Tlogopayung	1,00	1,30	1,00	0,80
03. Kediten	0,00	0,00	0,00	0,00
04. Wonodadi	4,00	7,10	2,00	1,70
05. Manggungmangu	7,00	10,70	0,00	0,00
06. Tirtomulyo	5,00	7,60	1,00	0,90
07. Jurangagung	9,00	11,80	0,00	0,00
08. Karanganyar	4,00	7,40	1,00	0,70
09. J a l i	2,00	2,70	0,00	0,00
10. Bendosari	5,00	7,80	0,00	0,00
11. W a d a s	6,00	8,90	0,00	0,00
12. Mojoegung	0,00	0,00	0,00	0,00
JUMLAH 2004	43,00	65,30	5,00	4,10
2003	55,00	78,60	5,00	4,30
2002	61,00	86,00	8,00	6,30

BPS Kabupaten Kendal

Sumber data : KCD Kecamatan Plantungan

Catatan :

Tabel : 9.5

PRODUKSI TANAMAN PERDAGANGAN
KECAMATAN PLANTUNGAN

TAHUN : 2004

TAHUN	KELAPA	TEBAKAU	KAPOK
	(Batir)	(Kw)	(Kw)
(1)	(2)	(3)	(4)
1997	38.700	3.111	1.500
1998	41.100	2.464	1.300
1999	42.050	3.113	1.050
2000	42.610	3.330	1.150
2001	42.260	3.505	980
2002	42.620	3.230	880
2003	42.910	3.270	810
2004	43.040	3.080	740

BPS Kabupaten Kendal

Sumber data : Petugas Perkebunan Plantungan

Catatan :

Tabel : 9.5 (lanjutan)

**PRODUKSI TANAMAN PERDAGANGAN
KECAMATAN PLANTUNGAN**

TAHUN : 2004

TAHUN	CENGKEH	KOP1	TEBU
(1)	(Kw) (5)	(Kw) (6)	(Kw) (7)
1997	0,00	15.193,00	0,00
1998	1.412,00	16.004,00	0,00
1999	0,00	15.896,00	0,00
2000	2.012,00	16.116,00	116,00
2001	111,00	15.922,00	114,00
2002	6.268,00	24.839,00	102,00
2003	6.068,00	24.500,00	104,00
2004	148,00	24.592,00	100,00

BPS Kabupaten Kendal

Sumber data : Petugas Perkebunan Kecamatan Plantungan

Catatan :

Tabel : 9.6

**PRODUKSI TANAMAN PERDAGANGAN
KECAMATAN PLANTUNGAN**

TAHUN : 2004

DESA	CENGKEH	K O P I	TEBU
	(Kwintal)	(Kwintal)	(Kwintal)
(1)	(2)	(3)	(4)
01. Blumah	12	454	26
02. Tlogopayung	22	1.606	0
03. Kediten	6	462	46
04. Wonodadi	17	1.224	16
05. Manggungmangu	11	11.572	12
06. Tirtomulyo	16	2.636	0
07. Jurangagung	14	2.072	0
08. Karanganyar	6	1.004	0
09. Jati	4	363	0
10. Bendosari	18	1.998	0
11. Wadas	13	603	0
12. Mojoagung	9	598	0
JUMLAH 2004	148	24.592	100
2003	6.068	24.500	104
2002	6.268	24.839	102

BPS Kabupaten Kendal

Sumber data : Statistik Kecamatan Plantungan

Catatan :

Tabel : 9.7

**BANYAKNYA UNGGAS
KECAMATAN PLANTUNGAN**

TAHUN : 2004

DESA	AYAM KAMPUNG	AYAM RAS PETELOR	AYAM RAS PEDAGING	ITIK / BEBEK
(1)	(2)	(3)	(4)	(5)
01. Blumah	1.989	0	0	132
02. Tlogopayung	2.186	0	0	658
03. Kediten	2.098	0	0	0
04. Wonodadi	2.186	0	0	254
05. Manggungmangu	2.094	0	0	128
06. Tirtomulyo	2.096	4.000	0	168
07. Jurangagung	2.108	0	26.000	0
08. Karanganyar	1.969	0	0	126
09. Jati	1.512	0	0	508
10. Bendosari	2.148	0	0	504
11. Wadas	2.102	0	0	486
12. Mojoagung	2.016	0	0	1.102
JUMLAH 2004	24.504	4.000	26.000	4.066
2003	24.443	4.500	24.000	3.997
2002	24.698	4.500	24.000	3.991

BPS Kabupaten Kendal

Sumber data : Petugas Peternakan Kecamatan Plantungan

Catatan :

Tabel : 9.7 (lanjutan)

**BANYAKNYA UNGGAS
KECAMATAN PLANTUNGAN**

TAHUN : 2004

DESA	ITIK MANILA /	BURUNG	ANGSA	
	ENTOG	PUYUH		
(1)	(5)	(7)	(8)	
01. Blumah	638	0	0	
02. Tlogopayung	678	0	0	
03. Kaditen	578	0	0	
04. Wonodadi	658	0	0	
05. Manggungmangu	534	0	5	
06. Tirtomulyo	538	0	5	
07. Jurangagung	581	0	6	
08. Karanganyar	459	0	2	
09. Jati	468	0	5	
10. Bendosari	686	0	5	
11. Wadas	643	0	6	
12. Mojoagung	518	0	5	
	JUMLAH 2004	6.979	0	39
	2003	7.061	0	38
	2002	7.130	0	41

BPS Kabupaten Kendal

Sumber data : Petugas Peternakan Kecamatan Plantungan

Catatan :

Tabel : 9.8.

**PRODUKSI TELUR UNGGAS
KECAMATAN PLANTUNGAN**

TAHUN : 2004

DESA	AYAM	AYAM	ITIK	BURUNG
	RAS	BURAS		PUYUH
	(Butir)	(Butir)		(Butir)
(1)	(2)	(3)	(4)	(5)
01. Blumah	0	47.832	4.764	0
02. Tlogopayung	0	52.477	24.302	0
03. Kediten	0	50.403	0	0
04. Wonodadi	0	52.476	9.166	0
05. Manggungmangu	0	50.286	4.657	0
06. Tirtomulyo	287.947	50.326	6.102	0
07. Jurangagung	0	50.601	0	0
08. Karanganyar	0	47.329	4.615	0
09. Jati	0	36.387	18.343	0
10. Bendosari	0	51.587	18.154	0
11. Wadas	0	50.467	17.507	0
12. Mojoagung	0	48.515	39.792	0
JUMLAH 2004	287.947	588.686	147.402	0
2003	323.940	587.217	144.908	0
2002	647.680	1.126.193	284.980	0

BPS Kabupaten Kendal

Sumber data : Petugas Peternakan Kecamatan Plantungan

Catatan :

Tabel : 9.9

**BANYAKNYA TERNAK
KECAMATAN PLANTUNGAN**

TAHUN : 2004

DESA	SAPI	SAPI	KERBAU	KUDA
	BIASA	PERAH		
(1)	(2)	(3)	(4)	(5)
01. Blumah	71	0	0	0
02. Tlogopayung	258	0	0	0
03. Keditan	89	0	0	0
04. Wonodadi	228	0	0	0
05. Manggungmangu	261	0	0	0
06. Tirtomulyo	236	0	0	0
07. Jurangagung	265	0	0	0
08. Karanganyar	234	0	0	0
09. Jati	95	0	13	0
10. Beandosari	224	0	42	0
11. Wadas	271	0	0	0
12. Mojoagung	186	0	42	0
JUMLAH 2004	2.418	0	97	0
2003	2.399	0	92	0
2002	2.385	0	91	0

BPS Kabupaten Kendal

Sumber data : Petugas Pemernakan Kecamatan Plantungan

Catatan :

Tabel : 9.9 (lanjutan)

BANTAKNYA TERNAK
KECAMATAN PLANTUNGAN

TAHUN : 2004

DESA	KAMBING	DOMBA	BABI
(1)	(6)	(7)	(8)
01. Blumah	241	570	0
02. Tiogopayung	222	614	0
03. Keditan	598	1.508	0
04. Wonodadi	318	470	0
05. Manggungmangu	289	529	0
06. Tirtomulyo	279	399	0
07. Jurangagung	274	504	0
08. Karanganyar	126	466	0
09. Jati	111	187	0
10. Bendosari	332	484	0
11. Wades	259	483	0
12. Mojoagung	227	429	0
JUMLAH 2004	3.276	6.643	0
2003	3.225	6.639	0
2002	3.267	6.630	0

BPS Kabupaten Kendal

Sumber data : Petugas Peternakan Kecamatan Plantungan
Catatan :

BAB IV
PERHUBUNGAN DAN KOMUNIKASI

<https://kendalkab.go.id>

Tabel : 10.1

**BANYAKNYA SARANA ANGKUTAN DARAT
KENDARAAN BERMOTOR
KECAMATAN PLANTUNGAN
TAHUN : 2004**

DESA	MOBIL PENUMPANG UMUM	BUS	TRUK	MOBIL PRIBADU/ DINAS	SEPEDA MOTOR
(1)	(2)	(3)	(4)	(5)	(6)
01. Blumah	0	0	0	0	8
02. Tiogopayung	2	0	0	2	14
03. Kediten	0	0	0	0	8
04. Wonodadi	5	0	1	1	31
05. Manggungmangu	2	0	1	1	21
06. Tirtomulyo	5	0	1	7	42
07. Jurangagung	2	0	1	1	49
08. Karanganyar	2	0	2	0	22
09. Jati	2	0	0	0	24
10. Beodocari	3	0	0	1	21
11. Wadas	6	0	1	0	21
12. Mojoagung	3	0	1	1	14
JUMLAH 2004	32	0	8	14	275
2003	30	0	8	14	257
2002	32	0	8	14	247

BPS Kabupaten Kendal

Sumber data : Statistik Kecamatan Plantungan

Catatan :

Tabel : 10.2

**BANYAKNYA SARANA ANGKUTAN DARAT
KENDARAAN TAK BERMOTOR
KECAMATAN PLANTUNGAN
TAHUN : 2004**

DESA	DOKAR	GEROBAK	GEROBAK	BECAK	SEPEDA
		DORONG	HEWAN		
(1)	(2)	(3)	(4)	(5)	(6)
01. Btumah	0	0	0	0	2
02. Tlogopayung	0	0	0	0	50
03. Kediten	0	0	0	0	0
04. Wonodadi	0	0	0	1	25
05. Manggungmangu	0	0	0	0	4
06. Tirtomulyo	0	0	0	0	31
07. Jurangagung	0	0	0	0	21
08. Karanganyar	0	0	0	0	10
09. Jati	0	0	0	0	14
10. Bendosari	0	0	0	0	9
11. Wadas	0	0	0	0	10
12. Mojoagung	0	0	0	0	8
JUMLAH 2004	0	0	0	1	184
2003	0	0	0	1	185
2002	0	0	0	1	185

BPS Kabupaten Kendal

Sumber data : Statistik Kecamatan Plantungan

Catatan :

Tabel : 10.3

**JENIS PERMUKAAN, KONDISI, DAN KELAS JALAN
KECAMATAN PLANTUNGAN**

TAHUN : 2004

KEADAAN	PANJANG JALAN		
	2002	2003	2004
	(Km)	(Km)	(Km)
(1)	(2)	(3)	(4)
I. Jenis Permukaan			
a. Aspal	21,50	24,50	28,50
b. Kerikil	50,50	48,50	46,50
c. Tanah	18,05	17,05	15,05
d. Lainnya	0,00	0,00	0,00
Jumlah	90,05	90,05	90,05
II. Kondisi Jalan			
a. Baik	20,50	22,50	26,50
b. Sedang	54,50	52,50	50,50
c. Rusak	15,05	15,05	13,05
d. Rusak Berat	0,00	0,00	0,00
Jumlah	90,05	90,05	90,05
III. Kelas Jalan			
a. Kelas I	0,00	0,00	0,00
b. Kelas II	0,00	0,00	0,00
c. Kelas III	0,00	0,00	0,00
d. Kelas IIIA	5,00	5,00	5,00
e. Kelas IV	16,50	19,50	21,50
f. Kelas V	0,00	0,00	0,00
g. Lainnya	68,55	65,55	63,55
Jumlah	90,05	90,05	90,05

BPS Kabupaten Kendal

Sumber data : Kantor Kecamatan Plantungan

Catatan :

Tabel : 10.4

**BANYAKNYA JEMBATAN DESA
KECAMATAN PLANTUNGAN
TAHUN : 2004**

DESA	JEMBATAN			
	BESI	BETON	KAYU	BAMBU
(1)	(2)	(3)	(4)	(5)
01. Blumab	0	2	0	0
02. Tlogopayung	0	5	1	1
03. Kediten	0	3	0	3
04. Wonodadi	0	8	0	1
05. Manggungmangu	0	5	0	0
06. Tirtomulyo	3	7	0	0
07. Jurangagung	0	7	2	3
08. Karanganyar	0	7	0	0
09. Jati	0	6	1	0
10. Bendosari	0	8	1	4
11. Wadas	0	4	2	1
12. Mojoagung	0	9	0	2
JUMLAH 2004	3	71	7	15
2003	3	71	7	15
2002	3	71	7	15

BPS Kabupaten Kendal

Sumber data : Kantor Kecamatan Plantungan
Catatan :

Tabel : 11.1

**BANYAKNYA TELEVISI, RADIO, LISTRIK PLN, DAN TELEPHON
KECAMATAN PLANTUNGAN**

TAHUN : 2004

DESA	TV	RADIO	LISTRİK	TELEPHON
			PLN	
(1)	(2)	(3)	(4)	(5)
01. Btumah	41	81	186	0
02. Tiogopayung	134	154	554	0
03. Kediten	53	82	189	0
04. Wonodadi	231	194	642	0
05. Manggungmangu	215	135	482	0
06. Tirtomulyo	439	168	689	28
07. Jurangagung	237	156	561	1
08. Karanganyar	173	114	330	0
09. Jati	108	117	213	0
10. Bendosari	216	176	622	0
11. Wadas	274	316	616	0
12. Mojoagung	172	165	484	0
JUMLAH 2004				
	2.293	1.858	5.568	29
2003				
	2.277	1.822	5.446	29
2002				
	2.266	1.787	5.388	29

BPS Kabupaten Kendal

Sumber data : Statistik Kecamatan Plantungan

Catatan : Pelanggan yang mempunyai meteran = 4.588

BAB V
LAIN-LAIN

<https://kendalkab.bps.go.id>

Tabel : 12.1

**BANYAKNYA LAPANGAN OLAHRAGA
KECAMATAN PLANTUNGAN
TAHUN : 2004**

DESA	SEPAK BOLA	VOLLEY	BULU TANGKIS	TENIS
(1)	(2)	(3)	(4)	(5)
01. Blumah	1	1	0	0
02. Tiogoparyung	1	0	1	0
03. Kediten	0	1	0	0
04. Wonodadi	1	1	1	0
05. Manggungmangu	1	1	1	0
06. Tirtomulyo	1	1	1	0
07. Jurangagung	2	1	1	0
08. Karanganyar	1	1	1	0
09. Jati	1	1	1	0
10. Bendosari	1	2	1	0
11. Wadas	1	1	1	0
12. Mojoagung	1	1	1	0
JUMLAH 2004	12	12	10	0
2002	12	12	9	0
2002	12	13	9	0

BPS Kabupaten Kendal

Sumber data : Kantor Kecamatan Plantungan

Catatan :

Tabel : 13.1

**BANYAKNYA SURAT PEMBERITAHUAN PAJAK TERDAFTAR
KECAMATAN PLANTUNGAN**

TAHUN : 2004

DESA	BANYAKNYA SURAT PEMBERITAHUAN PAJAK TERDAFTAR	
	(1)	(2)
01. Blumah		1.304
02. Tlogopayung		3.340
03. Kediten		1.418
04. Wonodadi		3.485
05. Manggungmangu		3.174
06. Tirtomulyo		3.016
07. Jurangagung		3.157
08. Karanganyar		1.873
09. Jati		1.093
10. Bendosari		3.733
11. Wadas		2.744
12. Mojoagung		1.912
	JUMLAH 2004	30.249
	2003	22.767
	2002	22.707

BPS Kabupaten Kendal

Sumber data : Kantor BKK Plantungan

Catatan :

Tabel : 13.2

PEMASUKAN PAJAK BUMI DAN BANGUNAN
KECAMATAN PLANTUNGAN

TAHUN : 2004

DESA	TARGET	REALISASI	PERSENTASE
	(Rp)	(Rp)	(%)
(1)	(2)	(3)	(4)
01. Blumah	8.207.754,00	8.207.754,00	100,00
02. Tlogopayung	20.370.950,00	20.370.950,00	100,00
03. Kediten	8.302.376,00	8.302.376,00	100,00
04. Wonodadi	20.385.526,00	20.385.526,00	100,00
05. Manggungmangu	18.695.821,00	18.695.821,00	100,00
06. Tirtomulyo	22.915.602,00	22.915.602,00	100,00
07. Jurangagung	20.011.198,00	20.011.198,00	100,00
08. Karanganyar	11.006.450,00	11.006.450,00	100,00
09. Jati	9.560.127,00	9.560.127,00	100,00
10. Bendosari	20.168.989,00	20.168.989,00	100,00
11. Wadas	15.705.291,00	15.705.291,00	100,00
12. Mojoagung	18.625.105,00	18.625.105,00	100,00
JUMLAH 2004	193.955.189,00	193.955.189,00	100,00
2003	152.963.148,00	152.963.148,00	100,00
2002	154.358.588,00	99.389.306,00	64,39

BPS Kabupaten Kendal

Sumber data : Kantor BKK Plantungan

Catatan :