

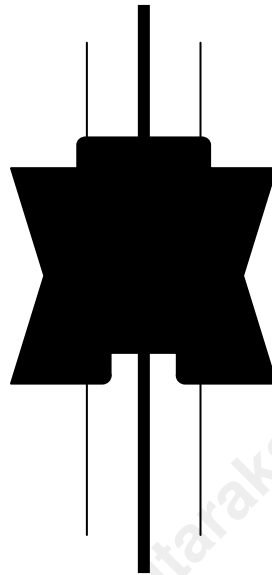
---

---

**KECAMATAN BATIK NAU DALAM ANGKA**


***BATIK NAU IN FIGURES***

**2009**



**BADAN PUSAT STATISTIK KAB. BENGKULU UTARA**

---



*Kecamatan Batik Nau Dalam Angka 2009*

## KATA PENGANTAR

Buku Kecamatan Batik Nau Dalam Angka Tahun 2009 ini, adalah merupakan penerbitan lanjutan yang pernah diterbitkan pada tahun-tahun sebelumnya.

Data-data yang dihimpun dan disajikan dalam bentuk tabel, buku ini terbit berkat bantuan peran serta dan partisipasi dari seluruh pihak Dinas/Instansi yang ada dalam Kecamatan Batik Nau, sehingga dapat terwujud penerbitan buku ini.

Atas kerja sama yang baik antara semua pihak yang telah memberikan bantuan, kami menghaturkan ucapan terima kasih yang sebesar-besarnya.

Kami menyadari bahwa kemungkinan disana sini masih banyak kelemahan-kelemahan dan kekurangan yang perlu perbaikan di dalam penyajian maupun bentuk penyusunan buku ini.

Kritik serta saran untuk kebaikan sangat kami harapkan untuk penyempurnaan penerbitan buku dimasa yang akan datang.

Batik Nau, Juli 2009  
KOORDINATOR STATISTIK  
KECAMATAN BATIK NAU,

FURKAN  
NIP. 340016382



*Kecamatan Batik Nau Dalam Angka 2009*

## DAFTAR ISI

	Hal
KATA PENGANTAR.....	i
DAFTAR ISI.....	ii
DAFTAR TABEL.....	iii
1. GEOGRAFI .....	1
2. PEMERINTAHAN .....	4
3. KEPENDUDUKAN.....	6
4. SOSIAL .....	9
5. PERTANIAN .....	17
6. KEUANGAN.....	25

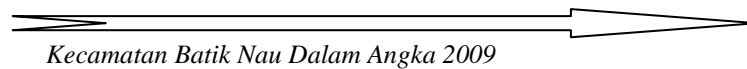
## DAFTAR TABEL

Tabel	Hal
I. GEOGRAFI	
1.1 Jarak antara Kecamatan dengan Kelurahan/Desa di Kecamatan Batik Nau Tahun 2008.....	1
1.2 Luas Desa di Kecamatan Batik Nau Tahun 2008.....	2
II. PEMERINTAHAN	
2.1 Klasifikasi Desa/Kelurahan di Kecamatan Batik Nau Tahun 2008.....	4
2.2 Status Desa/Kelurahan di Kecamatan Batik Nau Tahun 2008.....	5
III. KEPENDUDUKAN	
3.1 Luas Wilayah, Jumlah Penduduk dan Kepadatannya dirinci menurut Desa/Kelurahan Tahun 2008.....	6
3.2 Banyaknya Rumah Tangga, Penduduk, Rata-rata anggota Rumah Tangga dirinci menurut Desa/Kelurahan di Kecamatan Batik Nau Tahun 2008.....	7
3.3 Jumlah Penduduk Menurut Jenis Kelamin, Sex Rasio dirinci Menurut Desa/Kelurahan di Kecamatan Batik Nau Tahun 2008.....	8

#### IV. SOSIAL

4.1	Banyaknya Sekolah Berdasarkan Tingkat dan Statusnya di Kecamatan Batik Nau Tahun 2008.....	9
4.2	Banyaknya Murid Berdasarkan Tingkat dan Statusnya di Kecamatan Batik Nau Tahun 2008.....	10
4.3	Banyaknya Sarana Kesehatan di Kecamatan Batik Nau Tahun 2008....	12
4.4	Banyaknya Tenaga Kesehatan di kecamatan Batik Nau Tahun 2008.....	13
4.5	Banyaknya Akseptor Baru Keluarga Berencana Menurut Alat Yang diGunakandi kecamatan Batik Nau Tahun 2008.....	14
4.6	Banyaknya Akseptor Aktif Keluarga Berencana Menurut Alat Yang digunakan di kecamatan Batik Nau Tahun 2008.....	15
4.7	Banyaknya Sarana Ibadah di Kecamatan Batik Nau Tahun 2008.....	16
I	V. PERTANIAN	
5.1	Luas LahanSawah Bukan SawahMenurut Desa/Kel di Kecamatan Batik Nau Tahun 2008.....	17
5.2	Produksi dan Luas PanenPalawijah di Kecamatan Batik Nau Tahun 2008.....	17
5.3	Prouduksi dan Luas Panen Palawijah di kecamatan Batik Nau Tahun 2008.....	18
5.4	Produksi dan Luas Panen Sayur-sayuran di kecamatan Batik Nau Tahun 2008.....	19

5.5	Produksi dan Luas Panen Tanaman Buah-buahan di kecamatan Batik Nau Tahun 2008.....	21
5.6	Banyaknya Ternak di Kecamatan Batik Nau Tahun 2008.....	23
5.7	Luas Usaha, Produksi dan Nilai Perikanan Darat di Kecamatan Batik Nau Tahun 2008.....	24
VI. KEUANGAN		
1.1	Banyaknya Koperasi menurut Desa/Kel di Kecamatan Batik Nau Tahun 2008.....	25
1.2	Banyaknya Akomodasi menurut Desa/Kel di Kecamatan di Batik Nau Tahun 2008.....	26



## I. GEOGRAFI

### 1.1 Batas Wilayah

Kecamatan Batik Nau terletak dibagian Utara kota Arga Makmur, Ibu kota Kabupaten Bengkulu Utara. Kecamatan ini memiliki luas wilayah 326,11 Km persegi.

Batas-batas wilayah kecamatan Batik Nau adalah :


- Sebelah Utara : Kecamatan Giri Mulya dan Padang Jaya
- Sebelah Selatan : Samudera Indonesia
- Sebelah Timur : Kecamatan Lais
- Sebelah Barat : Kecamatan Ketahun

### 1.2 Wilayah Administratif

Kecamatan Batik Nau terdiri dari 15 desa defenitif dengan satu kecamatan induk dan Merupakan Pecahan Dari Kecamatan Lais, Kecamatan Batik Nau dan Kecamatan Giri Mulya, akan tetapi data-data yang disajikan dalam penerbitan Tahun 2008 belum dapat dipisahkan mengingat datanya belum tersedia.

### 1.3 Topografi

Kecamatan Batik Nau keadaan topografinya berbukit-bukit dan banyak lereng, sebagian berada dipinggir pantai yang berbatasan dengan Samudera Indonesia. Ketinggian wilayah berkisar antara 0 – 1.500 meter diatas permukaan laut.



*Kecamatan Batik Nau Dalam Angka 2009*

#### 1.4 Iklim, Flora dan Fauna

Seperti wilayah Indonesia pada umumnya, kecamatan Batik Nau beriklim tropis dengan curah hujan yang cukup tinggi sepanjang tahun yaitu berkisar 1.000 – 2.000 mm per tahun dengan variasi cukup merata setiap bulan.

Vegetasi yang tumbuh di wilayah kecamatan Batik Nau sangat beragam, seperti kayu meranti, pulai, ketuko dan berbagai jenis buah-buahan seperti cempedak, durian, mangga, rambutan dan berbagai tanaman perkebunan seperti karet, kopi dan kakao. Di kecamatan ini juga terdapat hutan lindung yang bertujuan untuk menjaga kelestarian alam. Sedangkan fauna yang banyak dijumpai di Kecamatan Batik Nau diantaranya Harimau Sumatera, Tapir, Rusa, Babi Hutan, Kambing Hutan dan lain sebagainya.




## I. GEOGRAFI

Tabel 1.1. Jarak Antara Desa/kelurahan Dengan Ibu Kota Kecamatan di Kecamatan Batik Nau Tahun 2008

No	Kelurahan/Desa	Jarak (Km)
(1)	(2)	(3)
1	Suka Marga	24,0
2	Bintunan	12,0
3	Air Lakok	14,0
4	Selolong	6,0
5	Serangai	2,0
6	Maninjau	2,0
7	Samban Jaya	2,0
8	Batik Nau	0,0
9	Pagar Ruyung	3,0
10	Durian Amparan	6,0
11	Taba Kelintang	10,0
12	Ulak Tanding	15,0
13	Air Menganyau	8,0
14	Sekiau	16,0
15	Seberang Tunggal	20,0

Sumber : BPS Kab. Bengkulu Utara

  
*Kecamatan Batik Nau Dalam Angka 2009*

Tabel 1.2. Luas Desa Di Kecamatan Batik Nau Tahun 2008

No	Nama Desa/Kelurahan	Luas (Km)
(1)	(2)	(3)
1	Suka Marga	21,00
2	Bintunan	17,00
3	Air Lakok	75,00
4	Selolong	21,00
5	Serangai	15,00
6	Maninjau	12,68
7	Samban Jaya	11,00
8	Batik Nau	20,99
9	Pagar Ruyung	16,60
10	Durian Amparan	21,00
11	Taba Kelintang	15,00
12	Ulak Tanding	22,40
13	Air Menganyau	13,80
14	Sekiau	23,99
15	Seberang Tunggal	19,65


Sumber : BPS Kab. Bengkulu Utara

*Kecamatan Batik Nau Dalam Angka 2009*

Tabel 1.3. Letak Geografis Desa Di Kecamatan Batik Nau Tahun 2008

No	Nama Desa/Kelurahan	Pantai	Bukan Pantai
(1)	(2)	(3)	(4)
1	Suka Marga	-	v
2	Bintunan	v	-
3	Air Lakok	v	-
4	Selolong	v	-
5	Serangai	v	-
6	Maninjau	-	v
7	Samban Jaya	-	v
8	Batik Nau	-	v
9	Pagar Ruyung	-	v
10	Durian Amparan	-	v
11	Taba Kelintang	-	v
12	Ulak Tanding	-	v
13	Air Menganyau	-	v
14	Sekiau	-	v
15	Seberang Tunggal	-	v

Sumber : BPS Kab. Bengkulu Utara




*Kecamatan Batik Nau Dalam Angka 2009*

## II. PEMERINTAHAN

Tabel 2.1. Klasifikasi Desa/Kelurahan di Kecamatan Batik Nau Tahun 2008

No	Desa/Kelurahan	Klasifikasi
(1)	(2)	(3)
1	Suka Marga	Swakarsa
2	Bintunan	Swasembada
3	Air Lakok	Swasembada
4	Selolong	Swakarsa
5	Serangai	Swasembada
6	Maninjau	Swakarsa
7	Samban Jaya	Swasembada
8	Batik Nau	Swasembada
9	Pagar Ruyung	Swakarsa
10	Durian Amparan	Swakarsa
11	Taba Kelintang	Swakarsa
12	Ulak Tanding	Swakarsa
13	Air Menganyau	Swasembada
14	Sekiau	Swakarsa
15	Seberang Tunggai	Swakarsa

Sumber : BPS Kab. Bengkulu Utara

  
*Kecamatan Batik Nau Dalam Angka 2009*

Tabel 2.2. Status Desa/Kelurahan di Kecamatan Batik Nau Tahun 2008

No	Desa/Kelurahan	Definitif	Persiapan
(1)	(2)	(3)	(4)
1	Suka Marga	V	-
2	Bintunan	V	-
3	Air Lakok	V	-
4	Selolong	V	-
5	Serangai	V	-
6	Maninjau	V	-
7	Samban Jaya	V	-
8	Batik Nau	V	-
9	Pagar Ruyung	V	-
10	Durian Amparan	V	-
11	Taba Kelintang	V	-
12	Ulak Tanding	V	-
13	Air Menganyau	V	-
14	Sekiau	V	-
15	Seberang Tunggal	V	-

Sumber : BPS Kab. Bengkulu Utara


*Kecamatan Batik Nau Dalam Angka 2009*

### III. KEPENDUDUKAN

Tabel 3.1. Luas Wilayah, Jumlah Penduduk dan Kepadatannya Dirinci Menurut Desa/Kelurahan 2008

No	Desa/Kelurahan	Luas KM <sup>2</sup>	Jumlah Penduduk	Kepadatan Penduduk
(1)	(2)	(3)	(4)	(5)
1	Suka Marga	21,00	179	9,0
2	Bintunan	17,00	613	36,0
3	Air Lakok	75,00	451	6,0
4	Selolong	21,00	526	25,0
5	Serangai	15,00	718	48,0
6	Maninjau	12,68	1.619	128,0
7	Samban Jaya	11,00	2.040	185,0
8	Batik Nau	20,99	677	32,0
9	Pagar Ruyung	16,60	442	27,0
10	Durian Amparan	21,00	582	28,0
11	Taba Kelintang	15,00	320	21,0
12	Ulak Tanding	22,40	414	18,0
13	Air Menganyau	13,80	1.275	92,0
14	Sekiau	23,99	186	8,0
15	Seberang Tunggal	19,65	181	9,0
Jumlah		326,11	10.222	31,3

Sumber : BPS Kab. Bengkulu Utara



*Kecamatan Batik Nau Dalam Angka 2009*

Tabel 3.2. Banyaknya Rumah Tangga, Penduduk, Rata-rata Anggota Rumah Tangga Dirinci Menurut Desa di Kecamatan Batik Nau Tahun 2008

No	Desa/Kelurahan	Rumah Tangga	Penduduk	Rata- rata ART
(1)	(2)	(3)	(4)	(5)
1	Suka Marga	53	179	3,38
2	Bintunan	175	613	3,50
3	Air Lakok	156	451	2,89
4	Selolong	176	526	2,99
5	Serangai	261	718	2,75
6	Maninjau	549	1.619	2,95
7	Samban Jaya	628	2.040	3,25
8	Batik Nau	188	677	3,60
9	Pagar Ruyung	120	442	3,68
10	Durian Amparan	277	582	2,10
11	Taba Kelintang	118	320	2,71
12	Ulak Tanding	105	414	3,94
13	Air Menganyau	353	1.275	3,61
14	Sekiau	61	186	3,05
15	Seberang Tunggal	51	181	3,55
Jumlah		3.269	10.222	3,12

Sumber : BPS Kab. Bengkulu Utara

*Kecamatan Batik Nau Dalam Angka 2009*

Tabel 3.3. Jumlah Penduduk Menurut Jenis Kelamin, Sex Rasio Dirinci Menurut Desa di Kecamatan Batik Nau Tahun 2008

No	Desa/Kelurahan	Laki-laki	Perempuan	Jumlah	Sex rasio
(1)	(2)	(3)	(4)	(5)	(6)
1	Suka Marga	97	82	179	118,49
2	Bintunan	304	308	613	98,66
3	Air Lakok	216	235	451	92,22
4	Selolong	262	264	526	99,21
5	Serangai	363	355	718	102,25
6	Maninjau	867	752	1.619	115,29
7	Samban Jaya	1.065	975	2.040	109,31
8	Batik Nau	330	347	677	95,31
9	Pagar Ruyung	221	220	442	100,43
10	Durian Amparan	298	284	582	104,95
11	Taba Kelintang	166	155	320	107,16
12	Ulak Tanding	231	183	414	126,48
13	Air Menganyau	719	516	1.275	129,24
14	Sekiau	86	100	186	85,84
15	Seberang Tunggal	90	91	181	98,86
Jumlah		5.316	4.906	10.222	108,36

Sumber : BPS Kab. Bengkulu Utara

*Kecamatan Batik Nau Dalam Angka 2009*




#### IV. SOSIAL

Tabel 4.1. Banyaknya Sekolah Dasar (SD) Menurut Desa dan Status di Kecamatan Batik Nau Tahun 2008

No	Desa/Kelurahan	SD		Jumlah
		Negeri	Swasta	
(1)	(2)	(3)	(4)	(5)
1	Suka Marga	-	-	-
2	Bintunan	1	-	1
3	Air Lakok	1	-	1
4	Selolong	2	-	2
5	Serangai	1	-	1
6	Maninjau	3	-	3
7	Samban Jaya	3	-	3
8	Batik Nau	1	-	1
9	Pagar Ruyung	-	-	-
10	Durian Amparan	2	-	2
11	Taba Kelintang	1	-	1
12	Ulak Tanding	1	-	1
13	Air Menganyau	1	-	1
14	Sekiau	-	-	-
15	Seberang Tunggal	1	-	1

Sumber : Diknas Bengkulu Utara

  
*Kecamatan Batik Nau Dalam Angka 2009*

Tabel 4.2. Banyaknya Sekolah Menengah Tingkat Pertama (SLTP) Menurut Status Dan Desa Di Kecamatan Batik Nau Tahun 2008

No	Desa/Kelurahan	SLTP		Jumlah
		Negeri	Swasta	
(1)	(2)	(3)	(4)	(5)
1	Suka Marga	-	-	-
2	Bintunan	-	-	-
3	Air Lakok	-	-	-
4	Selolong	-	1	1
5	Serangai	-	-	-
6	Maninjau	1	1	2
7	Samban Jaya	-	-	-
8	Batik Nau	1	-	1
9	Pagar Ruyung	-	-	-
10	Durian Amparan	-	-	-
11	Taba Kelintang	-	-	-
12	Ulak Tanding	-	-	-
13	Air Menganyau	-	1	1
14	Sekiau	-	-	-
15	Seberang Tunggal	-	-	-

Sumber : Diknas Bengkulu Utara

Tabel 4.3. Banyaknya Sekolah Menengah Umum (SMU) Menurut Desa Dan Status Di Kecamatan Batik Nau Tahun 2008

No	Desa/Kelurahan	SMU		Jumlah
		Negeri	Swasta	
(1)	(2)	(3)	(4)	(5)
1	Suka Marga	-	-	-
2	Bintunan	1	-	1
3	Air Lakok	-	-	-
4	Selolong	-	-	-
5	Serangai	-	-	-
6	Maninjau	-	1	1
7	Samban Jaya	-	-	-
8	Batik Nau	-	-	-
9	Pagar Ruyung	-	-	-
10	Durian Amparan	-	-	-
11	Taba Kelintang	-	-	-
12	Ulak Tanding	-	-	-
13	Air Menganyau	-	-	-
14	Sekiau	-	-	-
15	Seberang Tunggal	-	-	-

Sumber : Diknas Bengkulu Utara

Tabel 4.4. Banyaknya Sarana Kesehatan di Kecamatan Batik Nau Tahun 2008

No	Sarana Kesehatan	Jumlah
(1)	(2)	(3)
1.	Rumah Sakit	-
2.	Puskesmas	1
3.	Puskesmas Pembantu	10
4.	Puskesmas Keliling	1
5.	Posyandu	25
6.	Pos Obat	3

Sumber : Puskesmas Batik Nau

Tabell 4.5. Banyaknya Tenaga Kesehatan di Kecamatan Batik Nau Tahun 2008

No	Desa/Kelurahan	Dokter	Bidan	Dukun
(1)	(2)	(3)		
1	Suka Marga	-	1	1
2	Bintunan	-	1	1
3	Air Lakok	-	-	3
4	Selolong	-	1	-
5	Serangai	-	1	4
6	Maninjau	-	2	2
7	Samban Jaya	2	4	5
8	Batik Nau	-	-	4
9	Pagar Ruyung	-	1	1
10	Durian Amparan	-	1	1
11	Taba Kelintang	-	-	2
12	Ulak Tanding	-	1	4
13	Air Menganyau	-	1	4
14	Sekiau	-	-	1
15	Seberang Tunggal	-	-	1

Sumber : Puskesmas Batik Nau

*Kecamatan Batik Nau Dalam Angka 2009*

Tabel 4.6. Banyaknya Akseptor Baru Keluarga Berencana Menurut Alat Yang Digunakan di Kecamatan Batik Nau Tahun 2008

No	Jenis Alat	Jumlah Akseptor
(1)	(2)	(3)
1.	I U D	7
2.	M O P / M O W	-
3.	IMPLANT	188
4.	SUNTIKAN	175
5.	P I L	51
6.	KONDOM	15
Jumlah		449

Sumber : PPLKB Batik Nau

Tabel 4.7. Banyaknya Akseptor Aktif Keluarga Berencana Menurut Alat Yang Digunakan di Kecamatan Batik Nau Tahun 2008

No	Jenis Alat	Jumlah Akseptor
(1)	(2)	(3)
1.	I U D	99
2.	M O P / M O W	58
3.	IMPLANT	229
4.	SUNTIKAN	1.306
5.	P I L	452
6.	KONDOM	25
Jumlah		2.181

Sumber : PPLKB Batik Nau

Tabel 4.8. Banyaknya Sarana Ibadah Menurut Desa di Kecamatan Batik Nau Tahun 2008

No	Desa/Kelurahan	Masjid	Gereja	Vihara	Pura
(1)	(2)	(3)	(4)	(5)	(6)
1	Suka Marga	1	-	-	-
2	Bintunan	1	-	-	-
3	Air Lakok	1	-	-	-
4	Selolong	1	-	-	-
5	Serangai	2	-	-	-
6	Maninjau	4	-	-	-
7	Samban Jaya	3	-	-	-
8	Batik Nau	2	-	-	-
9	Pagar Ruyung	2	-	-	-
10	Durian Amparan	1	-	-	-
11	Taba Kelintang	1	-	-	-
12	Ulak Tanding	1	-	-	-
13	Air Menganyau	3	1	-	-
14	Sekiau	1	-	-	-
15	Seberang Tunggal	1	-	-	-

Sumber : KUA Batik Nau

*Kecamatan Batik Nau Dalam Angka 2009*




## V. PERTANIAN

Tabel 5.1. Luas Lahan Sawah bukan Sawah Menurut Desa di Kecamatan Batik Nau Tahun 2008

(Ha)			
No	Desa/Kelurahan	Sawah	Bukan Sawah
(1)	(2)	(3)	(4)
1	Suka Marga	2.100	26,5
2	Bintunan	1.700	225
3	Air Lakok	7.500	54
4	Selolong	2.100	100
5	Serangai	1.500	152
6	Maninjau	1.268	25,5
7	Samban Jaya	1.100	926
8	Batik Nau	2.099	1.857,4
9	Pagar Ruyung	1.666	1.548
10	Durian Amparan	2.100	31,6
11	Taba Kelintang	1.500	1.442,5
12	Ulak Tanding	2.240	2.200,5
13	Air Menganyau	1.380	1.357
14	Sekiau	2.399	2.383
15	Seberang Tunggul	1.965	1.949

Sumber : BPS Bengkulu Utara

  
*Kecamatan Batik Nau Dalam Angka 2009*

Tabel 5.2. Produksi dan Luas Panen Palawija Menurut Desa di Kecamatan Batik Nau Tahun 2008

No	Komoditi	Produksi (ton)	Luas Panen (Ha)
(1)	(2)	(3)	(4)
1.	Jagung	253,1	66
2.	Ubi Kayu	227,8	34
3.	Ubi Jalar	-	-
4.	Kacang Tanah	66	60
5.	Kedelai	34,80	29
6.	Kacang Hijau	4	4

Sumber : Dinas Pertanian & Peternakan Bengkulu Utara

Tabel 5.3. Produksi dan Luas Panen Sayur-sayuran Menurut Jenisnya  
di Kecamatan Batik Nau Tahun 2008

No	Komoditi	Produksi (Kw)	Luas Panen (Ha)
(1)	(2)	(3)	(4)
1.	Kacang Panjang	129	6
2.	Cabe	265	13
3.	Tomat	-	-
4.	Terung	1.207	8
5.	Ketimun	655	7
6.	Kangkung	205	4
7.	Bayam	-	-

Sumber : Dinas Pertanian & Peternakan Bengkulu Utara

Tabel 5.4 Luas Tanam Tanaman Sayur-sayuran Menurut Jenisnya di Kecamatan Batik Nau Tahun 2008

No	Komoditi	Luas Tanam
(1)	(2)	
1.	Kacang Panjang	8
2.	Cabe	12
3.	Tomat	-
4.	Terung	4
5.	Ketimun	8
6.	Kangkung	5
7.	Bayam	-

Sumber : Dinas Pertanian & Peternakan Bengkulu Utara

Tabel 5.5. Produksi dan Luas Panen Tanaman Buah-buahan di Kecamatan  
Batik Nau Tahun 2008

No	Komoditi	Produksi (Kw)	Luas Panen (Ha)
(1)	(2)	(3)	(4)
1.	Adpokat	41	7
2.	Pepaya	7.124	12
3.	Mangga	1.154	224
4.	Pisang	220	3
5.	Rambutan	1.988	13
6.	Nenas	2.292	768
7.	Duku/Langsat	76	10
8.	Salak	2.275	95
9.	Jeruk	10.748	42
10.	Sawo	-	-
11.	Durian	3.892	19
12.	Jambu Biji	612	10

Sumber : Dinas Pertanian dan Peternakan Bengkulu Utara

Tabel 5.6. Luas Tanam Tanaman Perkebunan di Kecamatan Batik Nau  
Tahun 2008

No	Komoditi	Luas Tanaman (Ha)	Produksi (Ton)
(1)	(2)	(3)	(4)
1.	Karet	8.177	32.298
2.	Kopi	364	225
3.	Kelapa	158	196.000
4.	Sawit	2.853	19.080
5.	Cengkeh	-	-
6.	Kakao	-	-
7.	Lada	-	-
8.	Kayu Manis	-	-
9.	Kemiri	-	-
10.	Aren	-	-
11.	Kapuk	27	2.450
12.	Pinang	43	25.000
13.	Nilam	-	-
14.	Temulawak	-	-
15.	Jahe	-	-
16.	Kencur	-	-
17.	Kunyit	3	3
18.	Vanili	-	-

Sumber : Dinas Pertanian & Perkebunan Bengkulu Utara

*Kecamatan Batik Nau Dalam Angka 2009*

Tabel 5.7. Populasi Ternak Menurut Jenisnya di Kecamatan Batik Nau  
Tahun 2008

No	Jenis Ternak	Populasi (ekor)
(1)	(2)	(3)
1.	Sapi	1.478
2.	Kerbau	1.060
3.	Kambing	1.654
4.	Babi	-
5.	Domba	-

Sumber : Dinas Pertanian & Perkebunan Bengkulu Utara

Tabel 5.8. Luas Usaha, Produksi dan Nilai Perikanan Darat di Kecamatan Batik Nau Tahun 2008

No	Jenis	Produksi (ton)	Luas Usaha (Ha)	Nilai (000)
(1)	(2)	(3)	(4)	(5)
1.	Kolam	2.951,75	3,16	476,770
2.	Tebat Tekhnis	11,55	17,62	-
3.	Perikanan Sawah	72,96	88,97	-
4.	Perairan Umum	-	-	46
5.	Tambak	130,69	36	14
6.	Lainnya	-	-	-

Sumber : Dinas Kelautan & Perikanan Bengkulu Utara



## VI. KEUANGAN

Tabel 6.1. Banyaknya Koperasi Menurut Desa/Kel di Kecamatan Batik Nau Tahun 2008

No	Desa/Kelurahan	KUD	Koperasi Lainnya
(1)	(2)	(3)	(4)
1	Suka Marga	-	-
2	Bintunan	-	-
3	Air Lakok	-	-
4	Selolong	-	-
5	Serangai	-	-
6	Maninjau	-	-
7	Samban Jaya	2	-
8	Batik Nau	-	-
9	Pagar Ruyung	-	-
10	Durian Amparan	-	-
11	Taba Kelintang	-	-
12	Ulak Tanding	-	-
13	Air Menganyau	-	-
14	Sekiau	-	-
15	Seberang Tunggal	-	-

Sumber : BKPM dan Koperasi Bengkulu Utara

Tabel 6.2. Banyaknya Akomodasi di Kecamatan Batik Nau Tahun 2008

No	Desa/Kelurahan	Jenis Akomodasi	
		Rumah Makan	Hotel
(1)	(2)	(3)	(4)
1	Suka Marga	-	-
2	Bintunan	1	-
3	Air Lakok	-	-
4	Selolong	-	-
5	Serangai	1	-
6	Maninjau	3	-
7	Samban Jaya	-	-
8	Batik Nau	-	-
9	Pagar Ruyung	-	-
10	Durian Amparan	-	-
11	Taba Kelintang	-	-
12	Ulak Tanding	-	-
13	Air Menganyau	-	-
14	Sekiau	-	-
15	Seberang Tunggal	-	-

Sumber:

*Kecamatan Batik Nau Dalam Angka 2009*