

Katalog BPS No. : 1102001.7571031

KECAMATAN KOTA TENGAH DALAM ANGKA 2015



**BADAN PUSAT STATISTIK
KOTA GORONTALO
BPS-STATISTICS OF GORONTALO CITY**



**KECAMATAN
KOTA TENGAH
DALAM ANGKA**

2015

<http://gorontalo.kota.bps.go.id>

KECAMATAN KOTA TENGAH DALAM ANGKA 2015

Katalog BPS : 1102001.7571031
Ukuran Buku : 21 cm x 15 cm
Jumlah Halaman : xvii + 104 Halaman

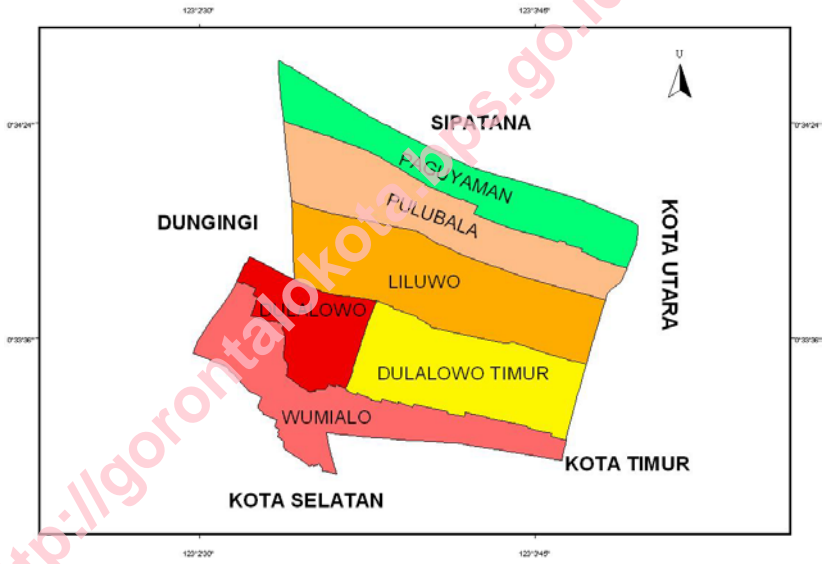
Naskah:
Seksi Neraca Wilayah dan Analisis Statistik

Gambar Kulit:
Seksi Integrasi Pengolahan dan Diseminasi Statistik

Diterbitkan oleh:
Badan Pusat Statistik Kota Gorontalo

Boleh dikutip dengan menyebutkan sumbernya

PETA KECAMATAN KOTA TENGAH

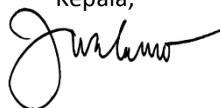


KATA PENGANTAR

KECAMATAN KOTA TENGAH DALAM ANGKA 2015 merupakan seri publikasi tahunan yang menyajikan beragam jenis data yang bersumber dari BPS dan institusi lain. Publikasi ini memuat tentang keadaan geografi, pemerintahan, serta perkembangan kondisi sosial-geografi dan perekonomian di Kecamatan Kota Tengah. Publikasi ini disajikan dalam bahasa Indonesia.

Publikasi ini dapat terwujud berkat bantuan dari berbagai pihak. Kepada semua pihak yang telah memberikan kontribusi, kami sampaikan penghargaan dan terimakasih. Mudah-mudahan statistik yang disajikan memberi manfaat bagi banyak pihak untuk berbagai keperluan. Kami mengharapkan tanggapan dan saran dari pengguna publikasi ini untuk perbaikan edisi yang akan datang.

Gorontalo, November 2015
Badan Pusat Statistik Kota Gorontalo
Kepala,



Awaluddin Kurusi, S.E, MM.

DAFTAR ISI

	Halaman
Halaman Judul.....	i
Halaman Katalog.....	ii
Peta Kecamatan Kota Tengah.....	iii
Kata Pengantar.....	v
Daftar Isi.....	vii
Daftar Tabel.....	ix
Daftar Gambar.....	xiii
Daftar Lampiran.....	xv
Penjelasan Umum.....	xvii
1. Keadaan Geografi.....	1
2. Pemerintahan.....	11
3. Penduduk.....	23
4. Sosial.....	33
4.1 Pendidikan.....	35
4.2 Kesehatan dan Keluarga Berencana.....	35
4.3 Agama.....	36
5. Pertanian.....	59
5.1 Tanaman Pangan.....	61
5.2 Peternakan.....	61
6. Transportasi dan Komunikasi.....	71
7. Perindustrian, Perdagangan dan Keuangan.....	77
8. Perbandingan Antar Kecamatan.....	89
Lampiran.....	97

DAFTAR TABEL

	Halaman
1. KEADAAN GEOGRAFI	
1.1 Batas Wilayah Administrasi di Kecamatan Kota Tengah, 2014	5
1.2 Luas Wilayah, Persentase terhadap Luas Kecamatan, dan Tinggi Wilayah di Atas Permukaan Laut Menurut Kelurahan di Kecamatan Kota Tengah, 2014.....	6
1.3 Jarak Antar Desa dengan Ibukota Kecamatan di Kecamatan Kota Tengah, 2014 (kilometer).....	7
1.4 Kondisi Topografi Menurut Kelurahan di Kecamatan Kota Tengah, 2014.....	8
1.5 Nama Gunung dan Sungai yang Melalui Kelurahan di Kecamatan Kota Tengah, 2014.....	9
2. PEMERINTAHAN	
2.1 Status Pemerintahan Menurut Kelurahan di Kecamatan Kota Tengah, 2014.....	15
2.2 Status Hukum Kelurahan-kelurahan di Kecamatan Kota Tengah, 2014.....	16
2.3 Klasifikasi Kelurahan di Kecamatan Kota Tengah, 2014.....	17
2.4 Banyaknya RW dan RT Menurut Kelurahan di Kecamatan Kota Tengah, 2014.....	18
2.5 Keberadaan Lembaga Pemberdayaan Masyarakat Menurut Kelurahan di Kecamatan Kota Tengah, 2014.....	19
2.6 Jumlah Aparat Menurut Status, Dinas/Instansi Pemerintah, dan Jenis Kelamin di Kecamatan Kota Tengah, 2014.....	20
2.7 Jumlah Aparat Menurut Dinas/Instansi Pemerintah dan Tingkat Pendidikan di Kecamatan Kota Tengah, 2014.....	21
2.8 Banyaknya Pegawai Negeri Sipil Menurut Dinas/Instansi Pemerintah dan Golongan di Kecamatan Kota Tengah, 2014.....	22
3. PENDUDUK	
3.1 Luas Wilayah dan Jumlah Penduduk Menurut Kelurahan di Kecamatan Kota Tengah, 2014.....	27
3.2 Banyaknya Penduduk Menurut Kelurahan, Jenis Kelamin dan Rasio Jenis Kelamin di Kecamatan Kota Tengah, 2014.....	28

3.3	Banyaknya Penduduk, Keluarga dan Rata-rata Anggota Keluarga Menurut Kelurahan di Kecamatan Kota Tengah, 2014.....	29
3.4	Jumlah Keluarga Menurut Tahapan Kualitas Keluarga dan Kelurahan di Kecamatan Kota Tengah, 2014.....	30
3.5	Banyaknya Penduduk Menurut Kelompok Umur dan Jenis Kelamin di Kecamatan Kota Tengah, 2014.....	31
4.	SOSIAL	
4.1	Pendidikan	
4.1.1	Banyaknya Sekolah, Murid, Guru, dan Rasio Murid-Guru Taman Kanak-Kanak (TK) dan Raudhatul Atfal Menurut Kelurahan di Kecamatan Kota Tengah, 2014/2015.....	38
4.1.2	Banyaknya Sekolah, Murid, Guru, dan Rasio Murid-Guru Sekolah Dasar (SD) Menurut Kelurahan di Kecamatan Kota Tengah, 2014/2015.....	39
4.1.3	Banyaknya Sekolah, Murid, Guru, dan Rasio Murid-Guru Madrasah Ibtidaiyah (MI) Menurut Kelurahan di Kecamatan Kota Tengah, 2014/2015.....	40
4.1.4	Banyaknya Sekolah, Murid, Guru, dan Rasio Murid-Guru Sekolah Menengah Pertama (SMP) Menurut Kelurahan di Kecamatan Kota Tengah, 2014/2015.....	41
4.1.5	Banyaknya Sekolah, Murid, Guru, dan Rasio Murid-Guru Madrasah Tsanawiyah (MTs) Menurut Kelurahan di Kecamatan Kota Tengah, 2014/2015.....	42
4.1.6	Banyaknya Sekolah, Murid, Guru, dan Rasio Murid-Guru Sekolah Menengah Atas (SMA) Menurut Kelurahan di Kecamatan Kota Tengah, 2014/2015.....	43
4.1.7	Banyaknya Sekolah, Murid, Guru, dan Rasio Murid-Guru Madrasah Aliyah (MA) Menurut Kelurahan di Kecamatan Kota Tengah, 2014/2015.....	44
4.1.8	Banyaknya Sekolah, Murid, Guru, dan Rasio Murid-Guru Sekolah Menengah Kejuruan (SMK) Menurut Kelurahan di Kecamatan Kota Tengah, 2014/2015.....	45
4.2	Kesehatan dan Keluarga Berencana	
4.2.1	Banyaknya Fasilitas Kesehatan Menurut Kelurahan di Kecamatan Kota Tengah, 2014.....	46
4.2.2	Banyaknya Tenaga Kesehatan Menurut Unit Kerja dan Sarana Pelayanan Kesehatan di Kecamatan Kota Tengah, 2014.....	47

4.2.3	Banyaknya Balita yang Pernah Mendapat Imunisasi Menurut Kelurahan dan Jenis Imunisasi di Kecamatan Kota Tengah, 2014.....	48
4.2.4	Jumlah Balita Bergizi Buruk Menurut Kelurahan di Kecamatan Kota Tengah, 2014.....	50
4.2.5	Banyaknya Pasangan Usia Subur (PUS) dan Peserta KB Aktif Menurut Kelurahan di Kecamatan Kota Tengah, 2014.....	51
4.2.6	Jumlah Klinik dan Petugas Keluarga Berencana (KB) Menurut Kelurahan di Kecamatan Kota Tengah, 2014.....	53
4.3	Agama	
4.3.1	Persentase Penduduk Menurut Kelurahan dan Agama yang Dianut di Kecamatan Kota Tengah, 2014.....	54
4.3.2	Banyaknya Tempat Peribadatan Menurut Kelurahan di Kecamatan Kota Tengah, 2014.....	55
4.4	Sosial Kemasyarakatan	
4.4.1	Jumlah Fasilitas Sosial dan Organisasi Kemasyarakatan Menurut Kelurahan di Kecamatan Kota Tengah, 2014.....	56
4.4.2	Jumlah Sarana Olahraga Menurut Kelurahan di Kecamatan Kota Tengah, 2014.....	57
5.	PERTANIAN	
5.1	Tanaman Pangan	
5.1.1	Luas Panen, Produksi, dan Produktivitas Padi Sawah di Kecamatan Kota Tengah, 2010-2014.....	63
5.1.2	Luas Panen, Produksi, dan Produktivitas Jagung di Kecamatan Kota Tengah, 2010-2014.....	64
5.1.3	Luas Panen dan Produksi Palawija di Kecamatan Kota Tengah, 2014.....	65
5.1.4	Luas Panen dan Produksi Sayuran di Kecamatan Kota Tengah, 2014.....	66
5.1.5	Luas Panendan Produksi Buah-buahan di Kecamatan Kota Tengah, 2014.....	67
5.2	Peternakan	
5.2.1	Populasi Ternak Menurut Jenis Ternak di Kecamatan Kota Tengah (ekor), 2010-2014.....	68
5.2.2	Populasi Unggas Menurut Jenis Unggas di Kecamatan Kota Tengah (ekor), 2010-2014.....	69
6.	TRANSPORTASI DAN KOMUNIKASI	

6.1	Jalan Antar Desa/Kelurahan Menurut Kelurahan dan Jenis Permukaan Terluas di Kecamatan Kota Tengah 2014.....	74
6.2	Jumlah Sarana Komunikasi Menurut Kelurahan di Kecamatan Kota Tengah 2014.....	75
7.	PERINDUSTRIAN, PERDAGANGAN DAN KEUANGAN	
7.1	Jumlah Industri Kecil dan Menengah Menurut Kelurahan di Kecamatan Kota Tengah, 2014.....	81
7.2	Jumlah Perusahaan/Usaha/Industri Menurut Jenis dan Kelurahan di Kecamatan Kota Tengah, 2014.....	82
7.3	Jumlah Sarana Perdagangan Menurut Kelurahan di Kecamatan Kota Tengah, 2014.....	84
7.4	Jumlah Pedagang Menurut Jenis di Kecamatan Kota Tengah, 2014.....	85
7.5	Jumlah Koperasi Menurut Kelurahan di Kecamatan Kota Tengah, 2014.....	86
7.6	Target dan Realisasi Penerimaan Pajak Bumi dan Bangunan (PBB) Menurut Kelurahan di Kecamatan Kota Tengah 2014.....	87
8.	PERBANDINGAN ANTAR KECAMATAN	
8.1	Jumlah Penduduk dan Laju Pertumbuhan Penduduk Menurut Kecamatan di Kota Gorontalo, 1990, 2000, dan 2010.....	93
8.2	Banyaknya Keluarga Menurut Kecamatan dan Klasifikasi Keluarga di Kota Gorontalo, 2014.....	94
8.3	Target dan Realisasi Penerimaan Pajak Bumi dan Bangunan (PBB) Menurut Kecamatan di Kota Gorontalo, 2014.....	95

DAFTAR GAMBAR

	Halaman
1. Persentase Luas Wilayah Menurut Kelurahan di Kecamatan Kota Tengah, 2014.....	4
2. Banyaknya Pegawai Negeri Sipil Menurut Tingkat Pendidikan yang Ditamatkan di Kecamatan Kota Tengah, 2014.....	14
3. Jumlah Penduduk Menurut Jenis Kelamin di Kecamatan Kota Tengah (orang), 2014.....	26
4. Rasio Murid-Guru Menurut Jenjang Pendidikan di Kecamatan Kota Tengah, 2014/2015.....	37
5. Produktivitas Padi Sawah dan Jagung di Kecamatan Kota Tengah (kuintal/ha), 2009-2015.....	52
7. Jumlah Perusahaan/Usaha/Industri Menurut Jenis di Kecamatan Kota Tengah, 2014.....	80
8. Laju Pertumbuhan Penduduk ¹ Menurut Kecamatan di Kota Gorontalo (persen), 1990-2000 dan 2000-2010.....	92

<http://gorontaloikota.bps.go.id>

DAFTAR LAMPIRAN

	Halaman
1. Sketsa Peta Kelurahan Wumialo.....	99
2. Sketsa Peta Kelurahan Dulalowo.....	100
3. Sketsa Peta Kelurahan Liluwo.....	101
4. Sketsa Peta Kelurahan Pulubala.....	102
5. Sketsa Peta Kelurahan Paguyaman.....	103
6. Sketsa Peta Kelurahan Dulalowo Timur.....	104

<http://gorontaloikota.bps.go.id>

PENJELASAN UMUM

Tanda-tanda, satuan-satuan, dan lain-lainnya yang digunakan dalam publikasi ini adalah sebagai berikut:

1. TANDA-TANDA

Data belum tersedia	: ...
Data tidak tersedia	: -
Data dapat diabaikan	: 0
Angka Sementara	: *
Angka Sangat Sementara	: **
Angka Revisi	: r
Angka Perkiraan	: e

2. SATUAN

hektar (ha)	: 10.000 m ²
kilometer (km)	: 1.000 meter
liter	: 0,80 kg
ton	: 1.000 kg

Satuan lain: buah, jam, menit, persen (%).

Perbedaan angka dibelakang koma disebabkan oleh pembulatan angka.



<http://gdmintalokota.bps.go.id>

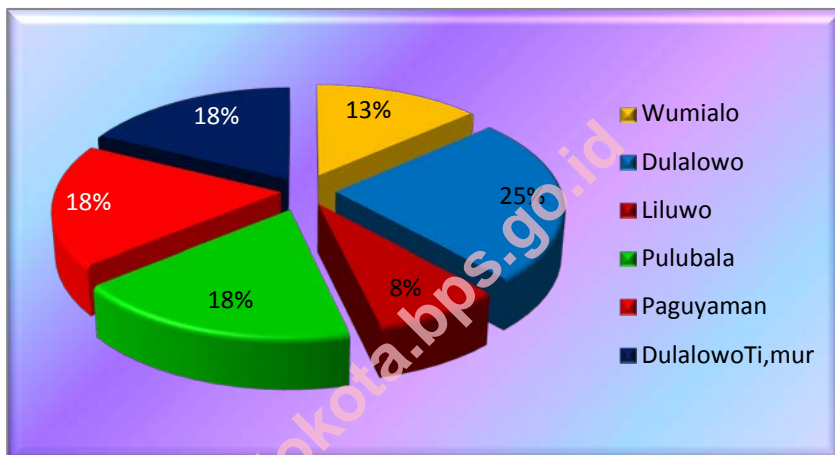
BAB I

KEADAAN GEOGRAFI

Kecamatan Kota Tengah merupakan salah satu kecamatan dimana wilayahnya berbatasan dengan beberapa kecamatan yang ada di Kota Gorontalo. Secara geografis mempunyai luas 4,13 km² atau 6,37 persen dari luas Kota Gorontalo. Kecamatan Kota Tengah dibagi menjadi 6 kelurahan, yang terdiri 25 RW, dan 67 RT.

Berdasarkan posisi geografisnya, Kecamatan Kota Tengah memiliki batas-batas sebagai berikut, sebelah utara –kecamatan sipatana, sebelah timur –kecamatan kota utara dan kota timur, sebelah selatan –kecamatan kota selatan, dan sebelah barat –kecamatan dungingi. Topografi kecamatan ini secara menyeluruh berupa dataran. Jarak kantor kelurahan terjauh dengan ibukota kecamatan adalah 1,0 km.

Gambar 1. Persentase Luas Wilayah Menurut Kelurahan di Kecamatan Kota Tengah, 2014



Sumber: Kantor Lurah Setempat

Tabel 1.1 Batas Wilayah Administrasi di Kecamatan Kota Tengah, 2014

Uraian (1)	Wilayah (2)
Sebelah Utara	Kecamatan Sibatana
Sebelah Timur	Kecamatan Kota Utara dan Kota Timur
Sebelah Selatan	Kecamatan Kota Selatan
Sebelah Barat	Kecamatan Duingi

Sumber: Kantor Kecamatan Setempat

Tabel 1.2 Luas Wilayah, Persentase terhadap Luas Kecamatan, dan Tinggi Wilayah di Atas Permukaan Laut Menurut Kelurahan di Kecamatan Kota Tengah, 2014

Kelurahan	Luas (km ²)	Persentase	Tinggi di Atas permukaan Laut (m)
(1)	(2)	(3)	(4)
Wumialo	0,56	13,56	10
Dulalowo	1,02	24,70	12
Liluwo	0,33	7,99	11
Pulubala	0,74	17,92	12
Paguyaman	0,75	18,16	12
DulalowoTi,mur	0,73	17,67	11
Kecamatan Kota Tengah	4,13	100,00	

Sumber: Kantor Kelurahan Setempat

Tabel 1.3 Jarak Antar Desa dengan Ibukota Kecamatan di Kecamatan Kota Tengah, 2014 (kilometer)

Kelurahan	Ibukota Kecamatan	Jarak Ke Ibukota Kecamatan (kilometer)
(1)	(2)	(3)
Wumialo		1
Dulalowo		1
Liluwo		1
Pulubala	Pulubala	0,8
Paguyaman		1
DulalowoTimur		1

Sumber: Kantor Kelurahan Setempat

Tabel 1.4 Kondisi Topografi Menurut Kelurahan dan Kecamatan Kota Tengah, 2014

Kelurahan	Pesisir	Bukan Pantai		
		Lembah/ Daerah Aliran Sungai	Lereng	Dataran
(1)	(2)	(3)	(4)	(5)
Wumialo	-	-	-	√
Dulalowo	-	-	-	√
Liluwo	-	-	-	√
Pulubala	-	-	-	√
Paguyaman	-	-	-	√
DulalowoTimur	-	-	-	√

Sumber: Kantor Kelurahan Setempat

Tabel 1.5 Nama Gunung dan Sungai yang Melalui Kelurahan di Kecamatan Kota Tengah, 2014

Kelurahan	Nama Gunung	Nama Sungai
(1)	(2)	(3)
Wumialo	-	-
Dulalowo	-	-
Liluwo	-	-
Pulubala	-	-
Paguyaman	-	-
DulalowoTimur	-	-

Sumber: Kantor Kecamatan Setempat

<http://gorontalokota.bps.go.id>

<http://gorontalo.kota.bps.go.id>

BAB II

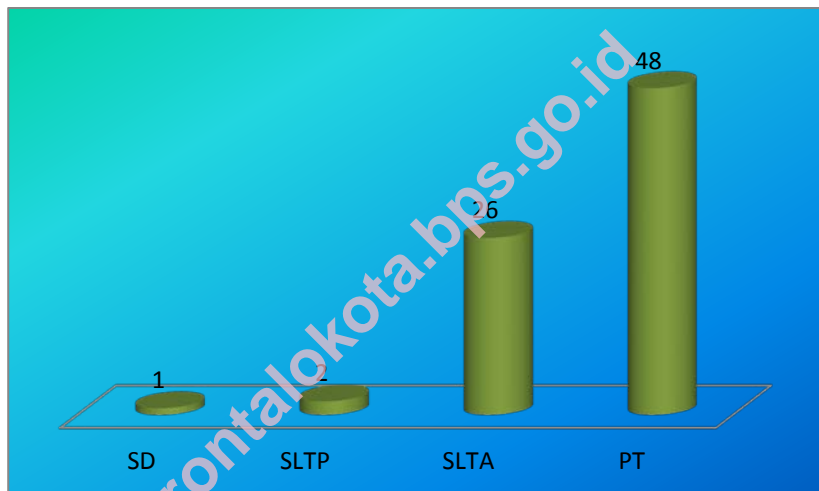
PEMERINTAHAN

Kecamatan Kota Tengah terdiri dari 6 kelurahan, 25 rukun warga (RW), dan 67 rukun tetangga (RT). Kelurahan Pulubala adalah ibukota dari Kecamatan Kota Tengah. Kelurahan Pulubala dengan jumlah RW terbanyak yaitu 6 dan jumlah RT terbanyak di kelurahan Pulubala, kelurahan ini memiliki jumlah RT terbanyak di Kecamatan Kota Tengah yakni sebanyak 18 RT.

Untuk memberikan pelayanan kepada masyarakat, Pemerintah Daerah Kota Gorontalo mengangkat Pegawai Negeri Sipil (PNS) di lingkungan Pemerintah Kecamatan Kota Tengah. PNS adalah salah satu aparat pemerintahan disamping anggota TNI dan Anggota POLRI (Undang Undang Nomor 43 Tahun 1999). Pengertian Pegawai Negeri adalah warga negara Republik Indonesia yang telah memenuhi syarat yang ditentukan, diangkat oleh pejabat yang berwenang dan disertai tugas dalam suatu jabatan negeri, atau disertai tugas negara lainnya, dan digaji berdasarkan peraturan perundang-undangan yang berlaku (pasal 1 ayat 1 Undang Undang Nomor 43/1999).

Jumlah PNS di lingkungan pemerintah se-Kecamatan Kota Tengah sebanyak 130 orang, yang terbagi ke dalam tiga golongan kepangkatan yakni Golongan II sebanyak 22,30 persen, Golongan III sebanyak 75,38 persen, dan Golongan IV sebanyak 2,30 persen. Dilihat menurut tingkat pendidikan yang ditamatkan, sebagian besar PNS di lingkungan pemerintah kelurahan se-Kecamatan Kota Tengah merupakan lulusan perguruan tinggi yang mencapai 68,46 persen dari total PNS yang ada.

Gambar 2. Banyaknya Pegawai Negeri Sipil Menurut Tingkat Pendidikan yang Ditamatkan di Kecamatan Kota Tengah, 2014



Sumber: Kantor Kecamatan Kota Tengah, Kantor Kelurahan se-Kecamatan Kota Tengah, Kantor Diknas Kecamatan Kota Tengah, dan KUA Kecamatan Kota Tengah

Tabel 2.1 Status Pemerintahan Menurut Kelurahan di Kecamatan Kota Tengah, 2014

Kelurahan	Desa	Kelurahan
(1)	(2)	(3)
Wumialo	-	√
Dulalowo	-	√
Liluwo	-	√
Pulubala	-	√
Paguyaman	-	√
DulalowoTimur	-	√

Sumber: Kantor Kelurahan Setempat

Tabel 2.2 Status Hukum Kelurahan-kelurahan di Kecamatan Kota Tengah, 2014

Kelurahan	Definitif	Persiapan	UPT	PMT
(1)	(2)	(3)	(4)	(5)
Wumialo	√	-	-	-
Dulalowo	√	-	-	-
Liluwo	√	-	-	-
Pulubala	√	-	-	-
Paguyaman	√	-	-	-
DulalowoTimur	√	-	-	-

Sumber: Kantor Kelurahan Setempat

Tabel 2.3 **Klasifikasi Kelurahan di Kecamatan Kota Tengah, 2014**

Kelurahan	Swadaya	Swakarsa	Swasembada
(1)	(2)	(3)	(4)
Wumialo	√	-	-
Dulalowo	√	-	-
Liluwo	√	-	-
Pulubala	√	-	-
Paguyaman	√	-	-
DulalowoTimur	√	-	-

Sumber: Kantor Kelurahan Setempat

Tabel 2.4 Banyaknya RW dan RT Menurut Kelurahan di Kecamatan Kota Tengah, 2014

Kelurahan	RW	RT
(1)	(2)	(3)
Wumialo	5	10
Dulalowo	4	10
Liluwo	4	11
Pulubala	6	18
Paguyaman	3	9
DulalowoTimur	3	9
Kecamatan Kota Tengah	25	67

Sumber: Kantor Kelurahan Setempat

Tabel 2.5 Keberadaan Lembaga Pemberdayaan Masyarakat Menurut Kelurahan di Kecamatan Kota Tengah, 2014

Kelurahan	ada	Tidak Ada
(1)	(2)	(3)
Wumialo	√	-
Dulalowo	√	-
Liluwo	√	-
Pulubala	√	-
Paguyaman	√	-
DulalowoTimur	√	-

Sumber: Kantor KelurahanSetempat

Tabel 2.6 Jumlah Aparat Menurut Status, Dinas/Instansi Pemerintah ,dan Jenis Kelamin di Kecamatan Kota Tengah, 2014

Kantor	PNS		Non PNS	
	Laki-laki	Perempuan	Laki-laki	Perempuan
(1)	(2)	(3)	(4)	(5)
Kantor Kecamatan Kota Tengah	6	11	4	7
Kantor Urusan Agama	2	5	1	4
Kantor Diknas Kecamatan	3	1	1	3
Pusat Kesehatan Masyarakat	7	36	1	6
Badan Penyuluhan Pertanian, Perikanan dan Kehutanan	-	4	1	1
Kantor Lurah Wumialo	2	6	3	3
Kantor Lurah Dulalowo	3	7	1	3
Kantor Lurah Liluwo	1	8	1	6
Kantor Lurah Pulubala	5	5	-	2
Kantor Lurah Paguyaman	3	7	1	3
Kantor Lurah Dulalowo Timur	3	5	2	3
Jumlah	35	95	16	41

Sumber: Kantor /Instansi Terkait

Tabel 2.7 Jumlah Aparat Menurut Dinas/Instansi Pemerintah dan Tingkat Pendidikan di Kecamatan Kota Tengah, 2014

Kantor (1)	PNS			
	SD (2)	SLTP (3)	SLTA (4)	PT (5)
Kantor Kecamatan Kota Tengah	-	-	8	9
Kantor Urusan Agama	-	-	2	5
Kantor Diknas Kecamatan	-	-	3	1
Pusat Kesehatan Masyarakat	-	-	6	37
Badan Penyuluhan Pertanian, Perikanan dan Kehutanan	-	-	-	4
Kantor Lurah Wumialo	-	-	2	6
Kantor Lurah Dulalowo	1	-	3	6
Kantor Lurah Liluwo	-	-	3	6
Kantor Lurah Pulubala	-	-	5	5
Kantor Lurah Paguyaman	1	-	3	6
Kantor Lurah Dulalowo Timur	-	-	4	4
Jumlah	2	-	39	89

Kantor (1)	Non PNS			
	SD (6)	SLTP (7)	SLTA (8)	PT (9)
Kantor Kecamatan Kota Tengah	-	-	8	3
Kantor Urusan Agama	-	-	-	5
Kantor Diknas Kecamatan	-	-	1	1
Pusat Kesehatan Masyarakat	-	-	2	5
Badan Penyuluhan Pertanian, Perikanan dan Kehutanan	-	-	-	2
Kantor Lurah Wumialo	1	2	1	2
Kantor Lurah Dulalowo	-	1	2	1
Kantor Lurah Liluwo	3	-	4	-
Kantor Lurah Pulubala	-	-	1	1
Kantor Lurah Paguyaman	-	1	2	1
Kantor Lurah Dulalowo Timur	-	-	3	2
Jumlah	4	4	24	23

Sumber: Kantor /Instansi Terkait

Tabel 2.8 Banyaknya Pegawai Negeri Sipil Menurut Dinas/Instansi Pemerintah dan Golongan di Kecamatan Kota Tengah, 2014

Dinas/Instansi Pemerintah	Golongan Pegawai Negeri Sipil			
	I	II	III	IV
(1)	(2)	(3)	(4)	(5)
Kantor Kecamatan Kota Tengah	-	5	11	1
Kantor Urusan Agama	-	-	6	1
Kantor Diknas Kecamatan	-	2	2	-
Pusat Kesehatan Masyarakat	-	6	36	1
Badan Penyuluhan Pertanian, Perikanan dan Kehutanan	-	-	4	-
Kantor Lurah Wumialo	-	2	6	-
Kantor Lurah Dulalowo	-	4	6	-
Kantor Lurah Liluwo	-	2	7	-
Kantor Lurah Pulubala	-	2	8	-
Kantor Lurah Paguyaman	-	4	6	-
Kantor Lurah Dulalowo Timur	-	2	6	-
Jumlah	-	29	98	3

Sumber: Kantor Kecamatan Kota Tengah, Kantor Kelurahan se-Kecamatan Kota Tengah, Kantor Diknas Kecamatan Kota Tengah, dan KUA Kecamatan Kota Tengah

<http://gorontalo.kota.bps.go.id>

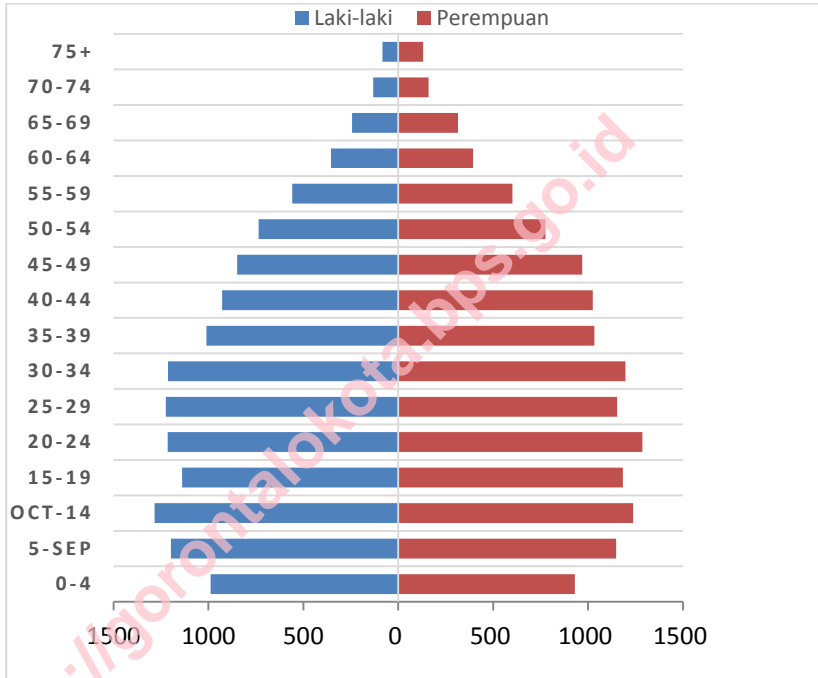
BAB III

PENDUDUK

Sumber utama data kependudukan pada buku ini adalah dari Registrasi penduduk kantor kecamatan maupun kantor kelurahan setempat. Selain itu pada buku ini juga digunakan data Sensus Penduduk. Sensus penduduk dilaksanakan sepuluh tahun sekali. Sejak Indonesia merdeka sensus penduduk telah dilaksanakan 6 kali yaitu tahun 1961, 1971, 1980, 1990, 2000, dan 2010.

Menurut hasil Registrasi Penduduk 2014, penduduk Kecamatan Kota Tengah tahun 2014 berjumlah 26698 jiwa. Adapun tingkat kepadatan penduduk per km² sebesar 6464 jiwa. Kelurahan terpadat di Kecamatan Kota Tengah adalah Kelurahan Liluwo dengan tingkat kepadatan penduduk sebesar 17 136 jiwa. Sementara itu, Kelurahan Paguyaman memiliki tingkat kepadatan penduduk terkecil yakni sebesar 2868 jiwa.

Gambar 3. Jumlah Penduduk Menurut Kelompok Umur dan Jenis Kelamin di Kecamatan Kota Tengah (orang), 2014



Sumber: Dinas Kependudukan dan Catatan Sipil Kota Gorontalo

Tabel 3.1 Luas Wilayah dan Jumlah Penduduk Menurut Kelurahan di Kecamatan Kota Tengah, 2014

Kelurahan	Luas		Penduduk ¹ (orang)		Kepadatan Penduduk (orang/km ²)
	km ²	%	Jumlah	%	
(1)	(2)	(3)	(4)	(5)	(6)
Wumialo	0,56	13,56	5 435	20	10 000
Dulalowo	1,02	24,7	3 425	12	3 439
Liluwo	0,33	7,99	5 166	20	17 136
Pulubala	0,74	17,92	5 760	22	8 515
Paguyaman	0,75	18,16	2 868	11	4 103
DulalowoTimur	0,73	17,67	4 044	15	6 007
Kecamatan Kota Tengah	4,13	100,00	26 698	100	6 464

Sumber: Dinas Kependudukan dan Catatan Sipil Kota Gorontalo

Tabel 3.2 Banyaknya Penduduk Menurut Kelurahan, Jenis Kelamin dan Rasio Jenis Kelamin di Kecamatan Kota Tengah, 2014

Kelurahan	Penduduk (orang)			Rasio Jenis Kelamin
	Laki-laki	Perempuan	Laki-laki + Perempuan	
(1)	(2)	(3)	(4)	(5)
Wumialo	2 684	2 751	5 435	98
Dulalowo	1 661	1 764	3 425	94
Lilluwo	2 591	2 575	5 166	100
Pulubala	2 803	2 957	5 760	95
Paguyaman	1 418	1 450	2 868	99
Dulalowo Timur	1 995	2 049	4 044	97
Kecamatan Kota Tengah	13 152	13 546	26 698	97

Sumber: Dinas Kependudukan dan Catatan Sipil Kota Gorontalo

Tabel 3.3 Banyaknya Penduduk, Keluarga dan Rata-rata Anggota Keluarga Menurut Kelurahan di Kecamatan Kota Tengah, 2014

Kelurahan	Penduduk (orang)		
	Jumlah Penduduk	Jumlah Keluarga	Rata-rata Jumlah Anggota Keluarga
(1)	(2)	(3)	(4)
Wumialo	5 435	1 483	4
Dulalowo	3 425	1 083	3
Liluwo	5 166	1 569	3
Pulubala	5 760	1 613	4
Paguyaman	2 868	878	3
DulalowoTimur	2 044	1 058	2
Kecamatan Kota Tengah	26 698	7 513	4

Sumber: Kantor Kelurahan Setempat

Tabel 3.4 Jumlah Keluarga Menurut Tahapan Kualitas Keluarga dan Kelurahan di Kecamatan Kota Tengah, 2014

Kelurahan (1)	Pra Sejahtera (2)	Sejahtera			
		I (3)	II (4)	III (5)	III+ (6)
Wumialo	7	586	35	633	3
Dulalowo	10	315	473	131	5
Liluwo	16	534	397	200	9
Pulubala	24	76	512	413	158
Paguyaman	5	89	279	213	29
DulalowoTimur	10	74	456	217	83
Kecamatan Kota Tengah	72	1 674	2 152	1 807	287

Sumber: Kantor Kecamatan Setempat

Tabel 3.5 Banyaknya Penduduk Menurut Kelompok Umur dan Jenis Kelamin di Kecamatan Kota Tengah, 2014

Kelompok Umur	Penduduk (orang)		
	Laki-laki	Perempuan	Laki-laki + Perempuan
(1)	(2)	(3)	(4)
0-4	988	930	1 918
5-9	1 197	1 149	2 346
10-14	1 284	1 238	2 522
15-19	1 139	1 184	2 323
20-24	1 214	1 287	2 501
25-29	1 225	1 154	2 379
30-34	1 213	1 197	2 410
35-39	1 010	1 034	2 044
40-44	927	1 025	1 952
45-49	849	969	1 818
50-54	735	776	1 511
55-59	558	601	1 159
60-64	355	395	750
65-69	243	315	558
70-74	132	160	292
75+	83	132	215
Jumlah	13 152	13 546	26 698

Sumber: Dinas Kependudukan dan Catatan Sipil Kota Gorontalo

<http://gorontalokota.bps.go.id>

<http://gorontalo.kota.bps.go.id>

BAB IV

SOSIAL

4.1 Pendidikan

Salah satu faktor utama keberhasilan pembangunan di suatu negara adalah tersedianya cukup sumber daya manusia (SDM) yang berkualitas. Merujuk pada amanat UUD 1945 beserta amandemennya (pasal 31 ayat 2), maka melalui jalur pendidikan pemerintah secara konsisten berupaya meningkatkan SDM penduduk Indonesia. Program wajib belajar 6 tahun dan 9 tahun, Gerakan Nasional Orang Tua Asuh (GNOTA), dan berbagai program pendukung lainnya adalah bagian dari upaya pemerintah mempercepat peningkatan kualitas SDM, yang pada akhirnya akan menciptakan SDM yang tangguh, yang siap bersaing di era globalisasi. Peningkatan SDM sekarang ini lebih difokuskan pada pemberian kesempatan seluas-luasnya kepada penduduk untuk mengecap pendidikan, terutama penduduk kelompok usia sekolah (umur 7-24 tahun).

Ketersediaan fasilitas pendidikan baik sarana maupun prasarana akan sangat menunjang dalam meningkatkan mutu pendidikan. Tabel 4.1.1 sampai Tabel 4.1.8 memuat data tentang jumlah sekolah, murid, guru, dan rasio murid-guru dari tingkat TK/RA sampai SMP.

Pada tahun ajaran 2014/2015, di kecamatan kota tengah terdapat 12 TK/RA, 13 SD dan 3 MI, 1 SMP, 1 SMA dan 4 SMK. Adapun rasio murid-guru untuk masing-masing jenjang pendidikan yang ada di kecamatan Kota Tengah secara berturut-turut yakni 11, 16, 10, 4, 13, 4.

4.2 Kesehatan dan Keluarga Berencana

Pembangunan bidang kesehatan meliputi seluruh siklus atau tahapan kehidupan manusia. Bila pembangunan kesehatan berhasil dengan baik maka secara langsung atau tidak langsung akan terjadi peningkatan kesejahteraan rakyat. Mempertimbangkan bahwa pembangunan bidang kesehatan merupakan bagian yang sangat penting dari ajang peningkatan SDM penduduk Indonesia, maka program-program kesehatan telah dimulai atau bahkan lebih

diprioritaskan pada calon generasi penerus, khususnya calon bayi dan anak usia dibawah lima tahun (balita). Pentingnya pembangunan bidang kesehatan ini paling tidak tercermin dari deklarasi Millennium Development Goals (MDGs) yang mana lebih dari sepertiga indikatornya menyangkut bidang kesehatan.

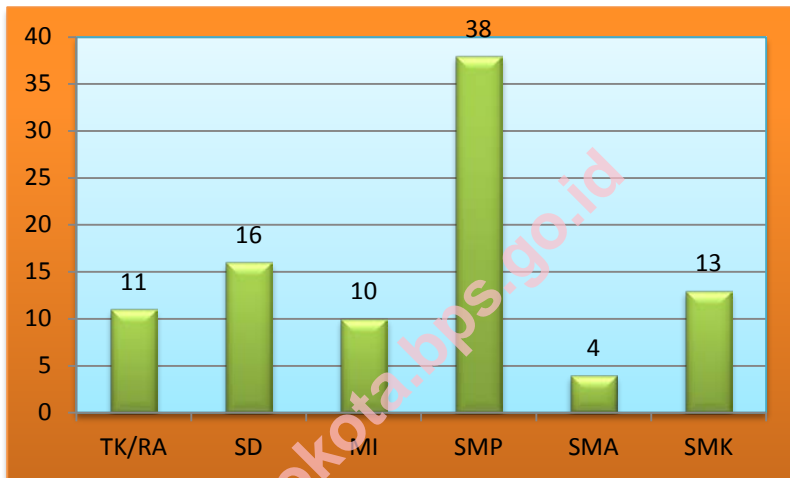
Ketersediaan fasilitas kesehatan baik sarana maupun prasarana akan sangat menunjang dalam meningkatkan mutu kesehatan. Pada tahun 2014, di Kecamatan Kota Tengah terdapat 4 Puskesmas Pembantu, 13 Posyandu dan 4 Polindes.

Salah satu cara untuk menekan laju pertumbuhan penduduk adalah melalui program Keluarga Berencana (KB). Pada tahun 2014, terdapat 3592 pasangan usia subur (PUS) dan 3111peserta KB Aktif. Sebagian besar peserta KB Aktif menggunakan Pil KB sebagai alat kontrasepsi.

4.3 Agama

Kebebasan beragama merupakan hak azasi manusia yang wajib dijamin oleh pemerintah sesuai amanat UUD 1945. Pada tahun 2014, sebagian besar penduduk di Kecamatan Kota Tengah memeluk agama Islam yakni sebanyak 95,72 persen. Sementara itu, 3,63 persen memeluk Protestan, 0,23 persen memeluk Katolik, 0,17 persen memeluk Hindu, dan 0,25 persen memeluk Budha.

Gambar 4. Rasio Murid-Guru Menurut Jenjang Pendidikan di Kecamatan Kota Tengah, 2014/2015



Sumber : Dinas Pendidikan Kecamatan Kota Tengah, Dinas Pendidikan Kota Gorontalo

4.1 Pendidikan

Tabel 4.1.1 Banyaknya Sekolah, Murid, Guru, dan Rasio Murid-Guru Taman Kanak-Kanak (TK) dan Raudhatul Atfal Menurut Kelurahan di Kecamatan Kota Tengah, 2014/2014

Kelurahan	Sekolah	Murid			Guru			Rasio Murid-Guru
		L	P	L + P	L	P	L + P	
(1)	(2)	(3)	(4)	(5)	(6)	(7)	(8)	(9)
Wumialo	3	108	100	208	-	18	18	12
Dulalowo	2	47	47	94	-	8	8	12
Liluwo	3	170	169	339	1	29	30	11
Pulubala	2	24	18	42	-	6	6	7
Paguyaman	1	17	17	34	-	4	4	9
Dulalowo								
Timur	1	16	17	33	-	3	3	11
Kecamatan Kota Tengah	12	382	368	759	1	68	69	11

Catatan : L = Laki-laki
P = Perempuan

Sumber : Dinas Pendidikan Kecamatan Kota Tengah

Tabel 4.1.2 Banyaknya Sekolah, Murid, Guru, dan Rasio Murid-Guru Sekolah Dasar (SD) Menurut Kelurahan di Kecamatan Kota Tengah, 2014/2014

Kelurahan	Sekolah	Murid			Guru			Rasio Murid-Guru
		L	P	L + P	L	P	L + P	
(1)	(2)	(3)	(4)	(5)	(6)	(7)	(8)	(9)
Wumialo	2	252	233	485	4	26	30	16
Dulalowo	2	265	277	542	5	28	33	16
Liluwo	1	155	122	277	4	12	16	17
Pulubala	4	284	314	598	8	40	48	12
Paguyaman	2	242	194	436	10	15	25	17
Dulalowo Timur	2	229	226	455	8	19	27	17
Kecamatan Kota Tengah	13	1 427	1 366	2 793	39	140	179	16

Catatan : L = Laki-laki
P = Perempuan

Sumber : Dinas Pendidikan Kecamatan Kota Tengah

Tabel 4.1.3 Banyaknya Sekolah, Murid, Guru, dan Rasio Murid-Guru Madrasah Ibtidaiyah (MI) Menurut Kelurahan di Kecamatan Kota Tengah, 2014/2014

Kelurahan	Sekolah	Murid			Guru			Rasio Murid-Guru
		L	P	L + P	L	P	L + P	
(1)	(2)	(3)	(4)	(5)	(6)	(7)	(8)	(9)
Wumialo	2	208	192	400	21	23	44	9
Dulalowo	-	-	-	-	-	-	-	-
Liluwo	1	233	219	452	11	30	41	11
Pulubala	-	-	-	-	-	-	-	-
Paguyaman	-	-	-	-	-	-	-	-
Dulalowo	-	-	-	-	-	-	-	-
Timur	-	-	-	-	-	-	-	-
Kecamatan Kota Tengah	3	441	411	852	32	53	85	10

Catatan : L = Laki-laki
P = Perempuan

Sumber : Dinas Pendidikan Kecamatan Kota Tengah

Tabel 4.1.4 Banyaknya Sekolah, Murid, Guru, dan Rasio Murid-Guru Sekolah Menengah Pertama (SMP) Menurut Kelurahan di Kecamatan kota Tengah, 2014/2014

Kelurahan	Sekolah	Murid			Guru			Rasio Murid-Guru
		L	P	L + P	L	P	L + P	
(1)	(2)	(3)	(4)	(5)	(6)	(7)	(8)	(9)
Wumialo	-	-	-	-	-	-	-	-
Dulalowo	-	-	-	-	-	-	-	-
Liluwo	1	271	296	567	7	23	30	19
Pulubala	1	417	438	855	7	37	44	19
Paguyaman	-	-	-	-	-	-	-	-
Dulalowo	-	-	-	-	-	-	-	-
Timur	-	-	-	-	-	-	-	-
Kecamatan Kota Tengah	-	688	734	1 422	14	60	74	38

Catatan : L = Laki-laki
P = Perempuan

Sumber : Dinas Pendidikan Kota Gorontalo

Tabel 4.1.5 Banyaknya Sekolah, Murid, Guru, dan Rasio Murid-Guru Madrasah Tsanawiyah (MTs) Menurut Kelurahan di Kecamatan Kota Tengah, 2014/2014

Kelurahan	Sekolah	Murid			Guru			Rasio Murid Guru
		L	P	L + P	L	P	L + P	
(1)	(2)	(3)	(4)	(5)	(6)	(7)	(8)	(9)
Wumialo	-	-	-	-	-	-	-	-
Dulalowo	-	-	-	-	-	-	-	-
Liluwo	-	-	-	-	-	-	-	-
Pulubala	-	-	-	-	-	-	-	-
Paguyaman	-	-	-	-	-	-	-	-
Dulalowo Timur	-	-	-	-	-	-	-	-
Kecamatan Kota Tengah	-	-	-	-	-	-	-	-

Catatan : L = Laki-laki
P = Perempuan

Sumber : Dinas Pendidikan Kota Gorontalo

Tabel 4.1.6 Banyaknya Sekolah, Murid, Guru, dan Rasio Murid-Guru Sekolah Menengah Atas (SMA) Menurut Kelurahan di Kecamatan kota Tengah, 2014/2014

Kelurahan	Sekolah	Murid			Guru			Rasio Murid-Guru
		L	P	L + P	L	P	L + P	
(1)	(2)	(3)	(4)	(5)	(6)	(7)	(8)	(9)
Wumialo	-	-	-	-	-	-	-	-
Dulalowo	-	-	-	-	-	-	-	-
Liluwo	1	47	23	70	8	9	17	4
Pulubala	-	-	-	-	-	-	-	-
Paguyaman	-	-	-	-	-	-	-	-
Dulalowo Timur	-	-	-	-	-	-	-	-
Kecamatan Kota Tengah	1	47	23	70	8	9	17	4

Catatan : L = Laki-laki
P = Perempuan

Sumber : Dinas Pendidikan Kecamatan Kota Tengah

Tabel 4.1.7 Banyaknya Sekolah, Murid, Guru, dan Rasio Murid-Guru Madrasah Aliyah (MA) Menurut Kelurahan di Kecamatan Kota Tengah, 2014/2014

Kelurahan	Sekolah	Murid			Guru			Rasio Murid-Guru
		L	P	L + P	L	P	L + P	
(1)	(2)	(3)	(4)	(5)	(6)	(7)	(8)	(9)
Wumialo	-	-	-	-	-	-	-	-
Dulalowo	-	-	-	-	-	-	-	-
Liluwo	-	-	-	-	-	-	-	-
Pulubala	-	-	-	-	-	-	-	-
Paguyaman	-	-	-	-	-	-	-	-
Dulalowo	-	-	-	-	-	-	-	-
Timur	-	-	-	-	-	-	-	-
Kecamatan Kota Tengah	-	-	-	-	-	-	-	-

Catatan : L = Laki-laki
P = Perempuan

Sumber : Dinas Pendidikan Kecamatan Kota Tengah

Tabel 4.1.8 Banyaknya Sekolah, Murid, Guru, dan Rasio Murid-Guru Sekolah Menengah Kejuruan (SMK) Menurut Kelurahan di Kecamatan Kota Tengah, 2014/2014

Kelurahan	Sekolah	Murid			Guru			Rasio Murid-Guru
		L	P	L + P	L	P	L + P	
(1)	(2)	(3)	(4)	(5)	(6)	(7)	(8)	(9)
Wumialo	-	-	-	-	-	-	-	-
Dulalowo	-	-	-	-	-	-	-	-
Liluwo	-	-	-	-	-	-	-	-
Pulubala	4	1 852	540	2 392	88	100	188	13
Paguyaman	-	-	-	-	-	-	-	-
Dulalowo Timur	-	-	-	-	-	-	-	-
Kecamatan Kota Tengah	4	1 852	540	2 392	88	100	188	13

Catatan : L = Laki-laki
P = Perempuan

Sumber : Dinas Pendidikan Kecamatan Kota Tengah

4.2 Kesehatan dan Keluarga Berencana

Tabel 4.2.1 Banyaknya Fasilitas Kesehatan Menurut Kelurahan di Kecamatan Kota Tengah, 2014

Kelurahan	Rumah Sa kit	Pus Kes mas	Pus tu	Polin des	Pos yandu	Prak tek Dok ter	Prak tek Bidan	Apo tik/ toko Obat
(1)	(2)	(3)	(4)	(5)	(6)	(7)	(8)	(9)
Wumialo	-	-	1	1	3	2	-	-
Dulalowo	-	1	-	-	1	2	-	2
Liluwo	1	-	1	1	1	2	-	1
Pulubala	-	-	1	1	3	2	-	-
Paguyaman	-	-	1	1	2	2	1	2
Dulalowo Timur	-	-	-	-	2	2	-	2
umlah	1	1	4	4	12	10	1	7

Sumber: Kelurahan setempat

Tabel 4.2.2 Banyaknya Tenaga Kesehatan Menurut Unit Kerja dan Sarana Pelayanan Kesehatan di Kecamatan Kota Tengah, 2014

Kelurahan	Tenaga Medis			Tenaga Nonmedis/ Dukun
	Dokter	Perawat	Lainnya	
(1)	(2)	(3)	(4)	(5)
Wumialo	-	-	-	-
Dulalowo	3	43	-	1
Liluwo	5	3	-	1
Pulubala	3	4	3	2
Paguyaman	2	4	2	-
Dulalowo Timur	5	7	1	-
Jumlah	13	61	6	4

Sumber: Kelurahan setempat

Tabel 4.2.3 Banyaknya Balita yang Pernah Mendapat Imunisasi Menurut Kelurahan dan Jenis Imunisasi di Kecamatan Kota Tengah, 2014

Kelurahan	BCG	DPT			Polio		
		1	2	3	1	2	3
(1)	(2)	(3)	(4)	(5)	(6)	(7)	(8)
Wumialo	92	92	104	92	87	91	102
Dulalowo	73	72	72	72	73	53	71
Liluwo	86	82	85	85	85	80	85
Pulubala	89	92	89	81	81	88	86
Paguyaman	60	57	66	59	58	59	63
Dulalowo Timur	81	78	80	81	78	81	81
Jumlah	481	473	496	470	462	452	488

Sumber: Dinas Kesehatan Kota Gorontalo

Tabel 4.2.3 **lanjutan**

Kelurahan	Polio 4	HB NoI (0-<7 hari)	Campak
(1)	(9)	(10)	(11)
Wumialo	91	108	89
Dulalowo	73	80	74
Liluwo	82	116	85
Pulubala	82	121	82
Paguyaman	62	63	59
Dulalowo Timur	83	87	84
Jumlah	473	575	473

Sumber: Dinas Kesehatan Kota Gorontalo

Tabel 4.2.4 Jumlah Balita Bergizi Buruk Menurut Kelurahan di Kecamatan Kota Tengah, 2014

Kelurahan	2012	2013	2014
(1)	(2)	(3)	
Wumialo	-	3	2
Dulalowo	-	-	-
Liluwo	-	1	-
Pulubala	-	-	1
Paguyaman	1	-	-
Dulalowo Timur	1	1	-
Kecamatan Kota Tengah	2	5	3

Sumber: Puskesmas Dulalowo

Tabel 4.2.5 Banyaknya Pasangan Usia Subur (PUS) dan Peserta KB Aktif Menurut Kelurahan di Kecamatan Kota Tengah, 2014

Kelurahan	Jumlah PUS	Peserta KB Aktif		
		IUD	MOW	MOP
(1)	(2)	(3)	(4)	(5)
Wumialo	805	75	22	2
Dulalowo	528	103	37	3
Liluwo	766	113	22	3
Pulubala	644	132	24	7
Paguyaman	378	62	13	1
Dulalowo Timur	575	142	28	1
Kecamatan Kota Tengah	3 696	627	146	17

Sumber: Badan Pemberdayaan Masyarakat, Perempuan dan KB Kota Gorontalo

Tabel 4.2.5 Lanjutan

Kelurahan	Peserta KB Aktif				
	Kondom	Implant	Suntika n	Pil	Jumlah
(1)	(6)	(7)	(8)	(9)	(10)
Wumialo	7	53	272	224	680
Dulalowo	2	38	110	167	459
Liluwo	8	37	272	222	677
Pulubala	9	10	154	215	557
Paguyaman	2	8	98	111	296
Dulalowo Timur	7	21	197	99	495
Kecamatan Kota Tengah	35	167	1 103	1 038	3 164

Sumber: Badan Pemberdayaan Masyarakat, Perempuan dan KB Kota Gorontalo

Tabel 4.2.6 Jumlah Klinik dan Petugas Keluarga Berencana (KB) Menurut Kelurahan di Kecamatan Kota Tengah, 2014

Kelurahan	KLINIK	PPLKB	PPKBD
(1)	(2)	(3)	(4)
Wumialo	-	-	-
Dulalowo	-	-	1
Liluwo	-	1	-
Pulubala	-	1	1
Paguyaman	-	-	1
Dulalowo Timur	-	-	-
Kecamatan Kota Tengah		2	3

Sumber : Kantor Kelurahan Setempat

4.3 Agama

Tabel 4.3.1 Persentase Penduduk Menurut Kelurahan dan Agama yang Dianut di Kecamatan Kota Tengah, 2014

Kelurahan	Islam	Protestan	Katolik	Hindu	Budha
(1)	(2)	(3)	(4)	(5)	(6)
Wumialo	95,95	3,30	0,32	0,17	0,25
Dulalowo	97,25	2,42	0,20	0,02	0,08
Liluwo	95,37	3,95	0,28	0,19	0,19
Pulubala	92,72	6,35	0,33	0,33	0,26
Paguyaman	97,72	1,99	0,07	0,00	0,21
Dulalowo Timur	96,51	2,77	0,29	0,17	0,24
Kecamatan Kota Tengah	95,58	3,75	0,27	0,17	0,21

Sumber: Kelurahan Setempat

Tabel 4.3.2 Banyaknya Tempat Peribadatan Menurut Kelurahan di Kecamatan Kota Tengah, 2014

Kelurahan	Masjid	Mushola	Gereja	Wihara	Pura
(1)	(2)	(3)	(4)	(5)	(6)
Wumialo	13	2	-	-	-
Dulalowo	4	-	-	-	-
Liluwo	8	-	1	-	-
Pulubala	7	1	-	-	-
Paguyaman	4	4	-	-	-
Dulalowo					
Timur	6	3	-	-	-
Kecamatan Kota Tengah	42	10	1	-	-

Sumber: Kantor Urusan Agama Kecamatan Kota Tengah

4.4. Sosial Kemasyarakatan

Tabel 4.4.1 Jumlah Fasilitas Sosial dan Organisasi Kemasyarakatan Menurut Kelurahan di Kecamatan Kota Tengah, 2014

Kelurahan	Panti Asuhan	Majlis Ta'lim	LSM	Ormas
(1)	(2)	(3)	(4)	(5)
Wumialo	-	1	1	1
Dulalowo	-	1	1	1
Liluwo	-	1	1	5
Pulubala	-	-	-	-
Paguyaman	-	3	-	3
Dulalowo Timur	-	6	1	-
Kecamatan Kota Tengah	-	18	2	8

Sumber: Kelurahan Setempat

Tabel 4.4.2 Jumlah Sarana Olahraga Menurut Kelurahan di Kecamatan Kota Tengah, 2014

Kelurahan	Sepak Bola	Voley	Bulu Tangkis	Sepak Takraw
(1)	(2)	(3)	(4)	(5)
Wumialo	2	-	-	-
Dulalowo	-	-	-	-
Liluwo	1	-	-	-
Pulubala	1	-	1	-
Paguyaman	-	-	1	-
Dulalowo Timur	1	1	1	-
Kecamatan Kota Tengah	3	1	2	-

Sumber: Kelurahan Setempat

<http://gorontaloikota.bps.go.id>

<http://gorontalo.kota.bps.go.id>

BAB V

PERTANIAN

5.1 Tanaman Pangan

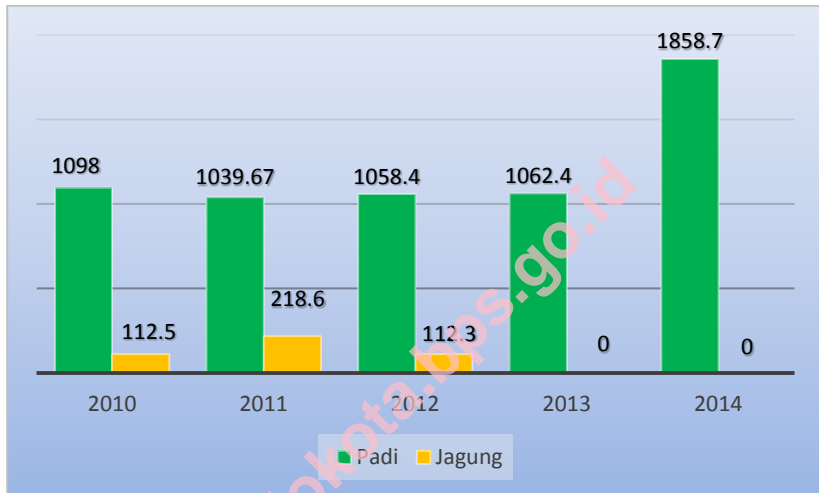
Luas panen Lahan Padi Sawah di Kecamatan Kota Tengah pada tahun 2014 seluas 269 hektar. Pada tahun 2014, produksi Padi Sawah di Kecamatan Kota Tengah sebesar 1.858,7 ton. Sehingga produktivitas Padi Sawah di kecamatan Kota Tengah adalah 69,10 kuintal perhektar.

5.2 Peternakan

Populasi ternak terdiri dari sapi, kuda, dan kambing. Pada tahun 2014, jumlah populasi di Kecamatan Kota Tengah berturut turut 186 ekor, 96 ekor, dan 684 ekor.

Populasi unggas yang terdiri dari ayam kampung dan itik pada tahun 2014 secara berturut-turut adalah 19330 ekor, dan 1315 ekor.

Gambar 5. Produktivitas Padi Sawah dan Jagung di Kecamatan Kota Tengah(kuintal/ha), 2010-2014



Sumber: Dinas Kelautan, Perikanan, Pertanian, dan Ketahanan Pangan Kota Gorontalo

5.1 Tanaman Pangan

Tabel 5.1.1 Luas Panen, Produksi, dan Produktivitas Padi Sawah di Kecamatan Kota Tengah, 2010-2014

Tahun	Luas Panen (ha)	Produksi (ton)	Produktivitas (kuintal/ha)
(1)	(2)	(3)	(4)
2010	180	1 098	61
2011	175	1 039,67	59,41
2012	180	1 058,4	58,80
2013	186	1 062,4	57,12
2014	269	1858,7	69,10

Sumber: Dinas Kelautan, Perikanan, Pertanian, dan Ketahanan Pangan Kota Gorontalo

Tabel 5.1.2 Luas Panen, Produksi, dan Produktivitas Jagung di Kecamatan Kota Tengah, 2010-2014

Tahun	Luas Panen (ha)	Produksi (ton)	Produktivitas (kuintal/ha)
(1)	(2)	(3)	(4)
2010	25	112,50	45,00
2011	49	218,6	44,61
2012	21	112,3	53,49
2013	-	-	-
2014	-	-	-

Sumber: Dinas Kelautan, Perikanan, Pertanian, dan Ketahanan Pangan Kota Gorontalo

Tabel 5.1.3 Luas Panen, Produksi, dan Produktivitas Palawija di Kecamatan Kota Tengah, 2014

Tahun	Luas Panen (ha)	Produksi (ton)
(1)	(2)	(3)
Kedelai	-	-
Kacang Tanah	-	-
Kacang Hijau	-	-
Ubi Jalar	-	-
Ubi Kayu	-	-

Sumber: Dinas Kelautan, Perikanan, Pertanian, dan Ketahanan Pangan Kota Gorontalo

Tabel 5.1.4 Luas Panen, Produksi, dan Produktivitas Sayuran di Kecamatan Kota Tengah, 2014

Tahun	Luas Panen (ha)	Produksi (ton)
(1)	(2)	(3)
Bawang Merah	-	-
Bayam	-	-
Tomat	-	-
Kangkung	-	-
Terung	-	-
Cabai	-	-
Kacang Panjang	-	-

Sumber: Dinas Kelautan, Perikanan, Pertanian, dan Ketahanan Pangan Kota Gorontalo

Tabel 5.1.5 Luas Panen, Produksi, dan Produktivitas Buah-buahan di Kecamatan Kota Tengah, 2014

Tahun	Luas Panen (ha)	Produksi (ton)
(1)	(2)	(3)
Pisang	1	8,7
Mangga	3	6,3
Jambu Biji	-	-
Pepaya	-	-
Nanas	-	-
Nangka	-	-
Belimbing	-	-
Rambutan	-	-
Jeruk	-	-
Sirsak	-	-

Sumber: Dinas Kelautan, Perikanan, Pertanian, dan Ketahanan Pangan Kota Gorontalo

5.2 Peternakan

Tabel 5.2.1 Populasi Ternak Menurut Jenis Ternak di Kecamatan Kota Tengah (ekor), 2010-2014

Tahun	Sapi	Kuda	Kambing
(1)	(2)	(3)	(4)
2010	152	60	270
2011	206	102	362
2012	186	104	678
2013	188	-	688
2014	186	96	684

Sumber: Dinas Kelautan, Perikanan, Pertanian, dan Ketahanan Pangan Kota Gorontalo

Tabel 5.2.2 Populasi Unggas Menurut Jenis Unggas di Kecamatan Kota Tengah (ekor), 2010-2014

Tahun	Ayam Kampung	Ayam Ras	Itik
(1)	(2)	(3)	(4)
2010	16 726	18 535	1 028
2011	18 535	8 000	1 331
2012	12 879	11 484	1 281
2013	18 000	18 600	1 310
2014	19 330	-	1 315

Sumber: Dinas Kelautan, Perikanan, Pertanian, dan Ketahanan Pangan Kota Gorontalo

<http://gorontaloikota.bps.go.id>

A decorative floral pattern in shades of green and yellow, centered on a background that transitions from orange at the top to yellow in the middle and back to orange at the bottom. The pattern consists of intricate, symmetrical scrollwork and leaf-like motifs.

BAB VI
TRANSPORTASI
DAN KOMUNIKASI

<http://gorontalo.kota.bps.go.id>

Jalan merupakan prasarana pengangkutan darat yang penting untuk memperlancar kegiatan perekonomian. Dengan makin meningkatnya usaha pembangunan maka akan menuntut peningkatan pembangunan jalan untuk memudahkan mobilitas penduduk dan memperlancar lalu lintas barang dari satu daerah ke daerah lain. Pada tahun 2014, sebagian besar permukaan jalan antar kelurahan di Kota Tengah adalah sudah di aspal.

<http://gorontalokota.bps.go.id>

Tabel 6.1 Jalan Antar Desa/Kelurahan Menurut Kelurahan dan Jenis Permukaan Terluas di Kecamatan kota Tengah Tahun 2014

Kelurahan	Aspal/ Beton	Diperkeras	Tanah	Lainnya
(1)	(2)	(3)	(4)	(5)
Wumialo	√	-	-	-
Dulalowo	√	-	-	-
Liluwo	√	-	-	-
Pulubala	√	-	-	-
Paguyaman	√	-	-	-
Dulalowo Timur	√	-	-	-

Sumber : Kelurahan Setempat

Tabel 6.2 Jumlah Sarana Komunikasi Menurut Kelurahan di Kecamatan Kota Tengah, 2014

Kelurahan	Warnet	Pos/Jasa Pengiriman	Menara Telekomunikasi
(1)	(2)	(3)	(4)
Wumialo	3	-	-
Dulalowo	6	1	-
Liluwo	1	-	-
Pulubala	8	-	2
Paguyaman	6	-	1
Dulalowo Timur	5	-	3
Kecamatan Kota Tengah	29	1	6

Sumber : Kantor Kelurahan Setempat

<http://gorontalokota.bps.go.id>



<http://gorontalo.falokota.bps.go.id>

BAB VII
PERINDUSTRIAN
PERDAGANGAN
DAN KEUANGAN

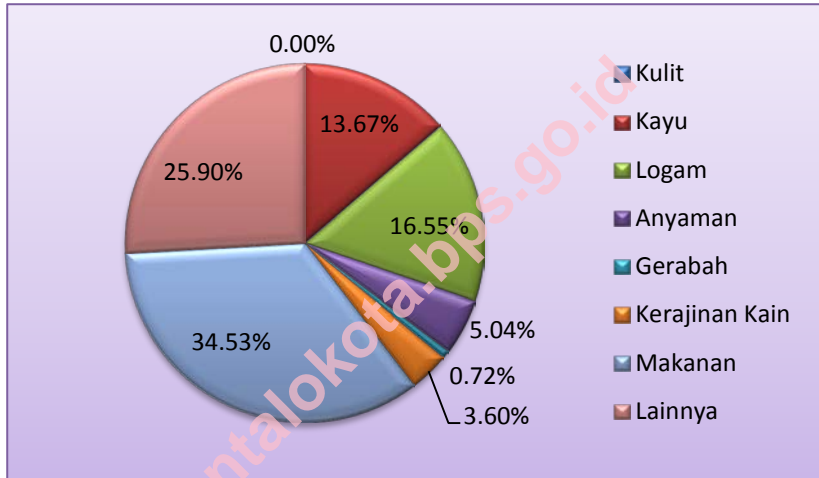
Industri pengolahan adalah suatu kegiatan ekonomi yang melakukan kegiatan mengubah suatu barang dasar secara mekanis, kimia atau dengan tangan sehingga menjadi barang jadi/setengah jadi, dan atau barang yang kurang nilainya menjadi barang yang lebih tinggi nilainya, dan sifatnya lebih dekat kepada pemakai akhir. Termasuk dalam kegiatan ini adalah jasa industri dan pekerjaan perakitan.

Berdasarkan data Dinas Perindustrian, Perdagangan, UMKM, dan PM Kota Gorontalo, Jumlah industri kecil dan menengah di Kecamatan Kota Tengah sebanyak 165. Diantara 6 kelurahan, Kelurahan Liluwo memiliki industri kecil dan menengah terbanyak, yakni sebanyak 44.

Sementara itu, jumlah industri menurut jenisnya yaitu industri kayu di Kecamatan Kota Tengah sebanyak 165, Industri kayu sebanyak 32, industri logam sebanyak 35, industri anyaman sebanyak 7, industri gerabah sebanyak 1, industri kerajinan kain sebanyak 5, industri makanan sebanyak 48.

PBB merupakan salah satu sumber pendapatan daerah yang ikut berperan dalam pelaksanaan pembangunan. Selama tahun 2014, jumlah PBB yang berhasil dihimpun dari masyarakat di Kecamatan Kota Tengah sebesar 728.077.286 atau 93 persen dari target yang telah ditetapkan. Adapun Kelurahan dengan perolehan pajak terbesar adalah kelurahan Paguyaman yakni sebesar 148.499.112 rupiah.

Gambar 7 Jumlah Perusahaan/Usaha/Industri Menurut Jenis di Kecamatan Kota Tengah, 2014



Sumber: Dinas Perindustrian, Perdagangan, UMKM, dan PM Kota Gorontalo

Tabel 7.1 Jumlah Industri Kecil dan Menengah Menurut Kelurahan di Kecamatan Kota Tengah, 2014

Tahun (1)	Industri Kecil dan Menengah (2)
Wumialo	40
Dulalowo	52
Liluwo	47
Pulubala	43
Paguyaman	30
Dulalowo Timur	23
Jumlah	235

Sumber: Dinas Perindustrian, Perdagangan, UMKM, dan PM Kota Gorontalo

Tabel 7.2 Jumlah Perusahaan/Usaha/Industri Menurut Jenis dan Kelurahan di Kecamatan Kota Tengah, 2014

Kelurahan	Kulit	Kayu	Logam	Anyaman	Gerabah
(1)	(2)	(3)	(4)	(5)	(6)
Wumialo	-	-	3	1	1
Dulalowo	-	5	11	1	-
Liluwo	-	6	1	1	-
Pulubala	-	6	-	1	-
Paguyaman	-	-	5	1	-
Dulalowo	-	2	3	2	-
Timur					
Jumlah	-	19	23	7	1

Sumber: Dinas Perindustrian, Perdagangan, UMKM, dan PM Kota Gorontalo

Tabel 7.2 lanjutan

Kelurahan	Kerajinan Kain	Makanan	Lainnya
(1)	(7)	(8)	(9)
Wumialo	-	3	9
Dulalowo	4	6	5
Liluwo	1	30	3
Pulubala	-	5	12
Paguyaman	-	2	4
Dulalowo Timur	-	2	3
Jumlah	5	48	36

Sumber: Dinas Perindustrian, Perdagangan, UMKM, dan PM Kota Gorontalo

Tabel 7.3 Jumlah Sarana Perdagangan menurut Kelurahan di Kecamatan Kota Tengah, 2014

Tahun	Pasar Tradisional	Tempat Pelelangan Ikan
(1)	(2)	(3)
Wumialo	-	-
Dulalowo	-	-
Liluwo	1	-
Pulubala	-	-
Paguyaman	-	-
Dulalowo	-	-
Timur		

Sumber: Kelurahan Setempat

Tabel 7.4 Jumlah Pedagang Menurut Jenis di Kecamatan Kota Tengah, 2012-2014

Tahun	2012	2013	2014
(1)	(2)	(3)	(4)
Pedagang Besar	3	-	10
Pedagang Menengah	19	3	22
Pedagang Kecil	104	91	77

Sumber: Dinas Perindustrian, Perdagangan, UMKM, dan PM Kota Gorontalo

Tabel 7.5 Jumlah Koperasi Menurut Kelurahan di Kecamatan Kota Tengah, 2014

Kelurahan	KUD	Koperasi Simpan Pinjam	Koperasi tani	Koperasi Perikanan	Koperasi Lainnya
(1)	(2)	(3)	(4)	(5)	(6)
Wumialo	-	1	-	-	-
Dulalowo	-	1	-	-	1
Liluwo	-	1	-	-	-
Pulubala	-	2	-	-	-
Paguyaman	-	-	-	-	-
Dulalowo Timur	-	-	-	-	9
Jumlah	-	5	-	-	10

Sumber: Kantor Kelurahan Setempat

Tabel 7.6 Target dan Realisasi Penerimaan Pajak Bumi dan Bangunan (PBB) Menurut Kelurahan di Kecamatan Kota Tengah, 2014

Kelurahan	Target	Realisasi	Persentase
(1)	(2)	(3)	(4)
Wumialo	165 000 000	98 041 683	59,42
Dulalowo	100 833 000	87 313 056	86,59
Liluwo	160 418 000	148 384 757	92,50
Pulubala	123 750 000	94 183 711	76,11
Paguyaman	171 418 000	150 656 205	87,89
Dulalowo Timur	176 916 000	189 907 699	107,34
Kecamatan Kota Tengah	898 335 000	768 487 111	85,97

Sumber: Kelurahan Setempat dan Kantor Camat Kota Tengah

<http://gorontalokota.bps.go.id>



<http://99.99.99.99/ntar/pota.bps.go.id>

BAB VIII

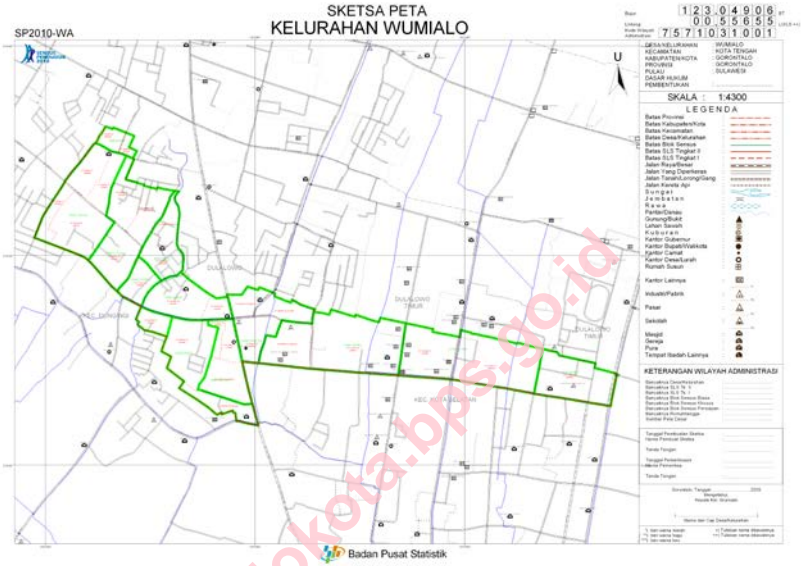
PERBANDINGAN

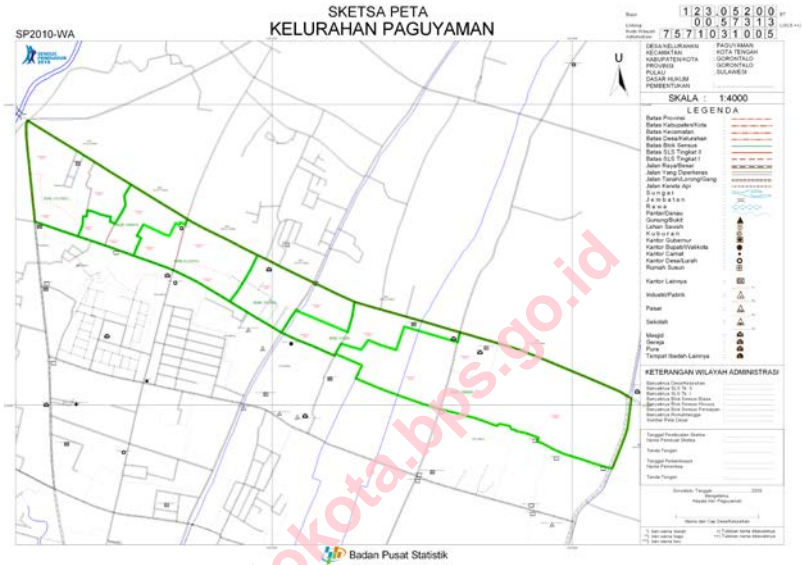
ANTAR KECAMATAN



<http://gorontalo.kota.bps.go.id>

LAMPIRAN





DATA

MENCERDASKAN BANGSA

<http://gorontalokota.bps.go.id>



Badan Pusat Statistik Kota Gorontalo

Jln. Dewi Sartika No.21, Kota Tengah, Gorontalo

Telp +62 435 821956, Fax +62 435 826644

Email : bps7571@bps.go.id

Homepage: <http://www.gorontalokota.bps.go.id>