

# KECAMATAN PONDOK KUBANG DALAM ANGKA *PONDOK KUBANG SUBDISTRICT IN FIGURE*

**2022**



# KECAMATAN PONDOK KUBANG DALAM ANGKA PONDOK KUBANG SUBDISTRICT IN FIGURE

2022



# **Kecamatan Pondok Kubang Dalam Angka Pondok Kubang Subdistrict in Figures 2022**

ISSN: 2615-2517

No. Publikasi/*Publication Number*: 17090.220

Katalog/*Catalog*: 1102001.1709051

Ukuran Buku/*Book Size*: 14,8 cm x 21 cm

Jumlah Halaman/*Number of Pages*: xxii + 137 halaman/*pages*

Naskah/*Manuscript*:

**BPS Kabupaten Bengkulu Tengah**

*BPS-Statistics of Bengkulu Tengah Regency*

Penyunting/*Editor*:

**BPS Kabupaten Bengkulu Tengah**

*BPS-Statistics of Bengkulu Tengah Regency*

Gambar Kover oleh/*Cover Designed by*:

Badan Pusat Statistik Kabupaten Bengkulu Tengah

*BPS-Statistics of Bengkulu Tengah Regency*

Diterbitkan oleh/*Published by*:

© BPS Kabupaten Bengkulu Tengah/*BPS-Statistics of Bengkulu Tengah Regency*

Dicetak oleh/*Printed by*:

Percetakan Negara Republik Indonesia (PNRI)

**Dilarang mengumumkan, mendistribusikan, mengomunikasikan, dan/atau  
menggandakan sebagian atau seluruh isi buku ini untuk tujuan komersial tanpa izin  
tertulis dari Badan Pusat Statistik**

*Prohibited to announce, distribute, communicate, and/or copy part or all of this book  
for commercial purpose without permission from BPS-Statistics Indonesia*

**Kecamatan Pondok Kubang Dalam Angka 2021**

## **TIM PENYUSUN/*TEAM MEMBERS***

### **Pengarah/*Director***

Antoni Pestaria, SE, M.Si

### **Penanggung Jawab/*Person in Charge***

Antoni Pestaria, SE, M.Si

### **Penyunting/*Editors***

Lyndia Virgitta SST

### **Pengolah Data dan Penulis Naskah/*Data Processor and Writers***

Martha Boris Tiodora Napitupulu SST

### **Penata Letak dan Infografis/*Layout Designers and Infographic***

Martha Boris Tiodora Napitupulu SST

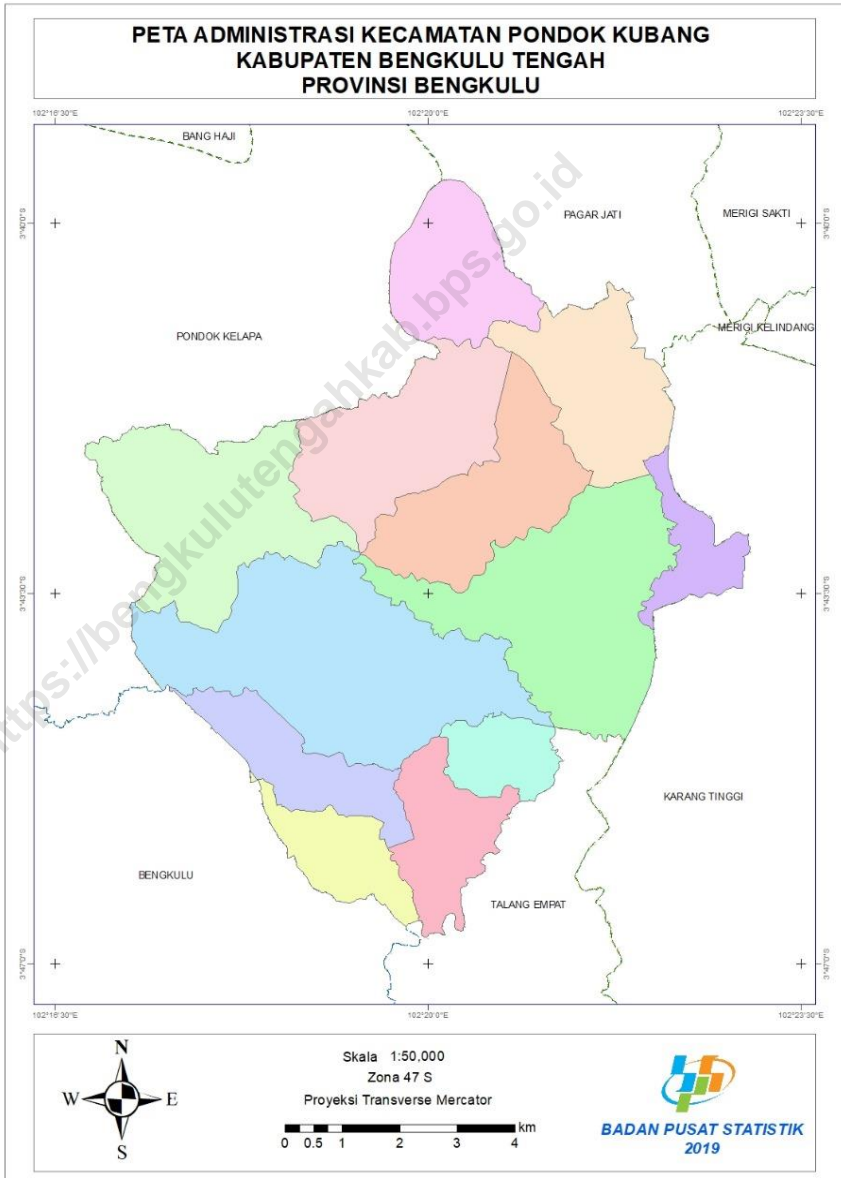
<https://bengkulutengahkab.bps.go.id>

## KONTRIBUTOR DATA / DATA CONTRIBUTORS

1. Badan Pusat Statistik/ *BPS-Statistic Indonesia*
2. Pemerintah Kabupaten Bengkulu Tengah/ *Government of Bengkulu Tengah Regency*
3. Kecamatan Karang Tinggi/ *Karang Tinggi Subdistrict*
4. Kementerian Pendidikan dan Kebudayaan/ *Ministry of Education and Culture*
5. Kementerian Agama Kabupaten Bengkulu Tengah/ *Ministry of Religious Affair of Bengkulu Tengah Regency*
6. Dinas Ketahanan Pangan dan Perikanan Kabupaten Bengkulu Tengah/ *Regional Office of Food Security and Fisheries of Bengkulu Tengah Regency*
7. Dinas Pekerjaan Umum dan Tata Ruang Kabupaten Bengkulu Tengah/ *Regional Office of Public Works and Spatial Planning of Bengkulu Tengah Regency*
8. Dinas Kesehatan Kabupaten Bengkulu Tengah/ *Regional Office of Health of Bengkulu Tengah Regency*
9. Kantor Urusan Agama Kecamatan Karang Tinggi / *Religious Affairs Office of Talang Empat Sub District*
10. Dinas Pemberdayaan Masyarakat Desa Kabupaten Bengkulu Tengah/ *Regional Office of Society Empowerment and Rural Development of Bengkulu Tengah Regency*
11. Perusahaan Umum Daerah (Perumda) Tirta Raflesia Kabupaten Bengkulu Tengah / *Tirta Raflesia Regional Public Companies of Bengkulu Tengah Regency*
12. Dinas Pemberdayaan Perempuan, Perlindungan Anak, Pengendalian Penduduk dan Keluarga Berencana (BP3AP2KB) Kabupaten Bengkulu Tengah/ *Regional Office of Women's Empowerment, Children's Services, Population Control and Family Planning of Bengkulu Tengah Regency*
13. Dinas Perdagangan Perindustrian, Koperasi dan Usaha Mikro Kecil Menengah Kabupaten Bengkulu Tengah/ *Regional Office of Industry, Trade and Cooperatives of Bengkulu Tengah Regency*

<https://bengkulutengahkab.bps.go.id>

**PETA WILAYAH KECAMATAN PONDOK KUBANG**  
*MAP OF PONDOK KUBANG SUBDISTRICT*





<https://bengkulutengahkab.bps.go.id>

**PLT. KEPALA BPS KABUPATEN BENGKULU TENGAH**  
*CT. CHIEF STATISTICIAN OF BENGKULU TENGAH REGENCY*



**Antoni Pestaria, SE, M.Si.**

<https://bengkulutengahkab.bps.go.id>



## KATA PENGANTAR

Kecamatan Pondok Kubang Dalam Angka 2022 merupakan publikasi tahunan yang diterbitkan oleh BPS Kabupaten Bengkulu Tengah. Publikasi ini dapat terwujud berkat kerja sama dan bantuan dari berbagai pihak baik instansi pemerintah maupun swasta. Kepada semua pihak yang telah memberikan bantuan disampaikan penghargaan dan terima kasih yang sebesar-besarnya.

Disadari bahwa publikasi ini belum sepenuhnya memenuhi harapan pihak pemakai data khususnya para perencana, namun diharapkan dapat membantu melengkapi penyusunan rencana pembangunan di Kabupaten Bengkulu Tengah.

Untuk perbaikan publikasi ini, tanggapan dan saran yang bersifat konstruktif dari para pemakai sangat diharapkan.

Ujung Karang, September 2022

Kepala BPS

Plt. Kabupaten Bengkulu Tengah

Antoni Pestaria, SE, M.Si.



## **PREFACE**

*Pondok Kubang Subdistricts in Figures 2022 is an annual publication written by BPS Bengkulu Tengah Regency. This comprehensive publication has been made possible with the assistance and contribution from several governmental institutions and private organizations. To all parties who have been involved in the preparation of this publication, I would like to express my sincerest appreciation and gratitude.*

*Honestly, this publication has not perfect yet and has not filled the user's hope, especially for the planners yet, but hopefully it can help to equip compilation of development planning in this new regency. Comments and constructive suggestions for the improvement of this publication are always welcome.*

*Ujung Karang, September 2022  
Chief Statistician of  
Ct. Bengkulu Tengah Regency*

*Antoni Pestaria, SE, M.Si.*

## DAFTAR ISI/CONTENTS

	halaman
	<i>page</i>
TIM Penyusun/Team members .....	iii
Kontributor/ Contributors .....	v
Peta Wilayah kecamatan karang tinggi .....	vii
PLT. Kepala BPS Kabupaten BENGKULU TENGAH .....	ix
Kata Pengantar .....	xi
Preface .....	xii
Daftar Isi/Contents .....	xiii
Daftar Tabel/List Of Tables .....	xv
Daftar Gambar/List Of Figures.....	xxiii
Penjelasan Umum/Explanatory Notes .....	xxv
1 Geografi/ Geography.....	1
2 Pemerintahan/Government .....	9
3 Kependudukan/ Population .....	17
4 Sosial/ Social.....	27
4.1 Pendidikan/Education .....	33
4.2 Kesehatan/Health .....	68
4.3 Agama/Religion .....	81
5 Pertanian/ Agriculture.....	87
5.1 Hortikultura/Horticulture .....	99
5.2 Perkebunan/Estate Crops.....	102
5.3 Peternakan/Lives Stock .....	103

5.4	Perikanan/Fishery .....	104
6	Energi/ Energy .....	107
7	Transportasi/ Transportation .....	117
6.1	Transportasi/Transportation .....	122
6.2	Komunikasi/Communication .....	126
8	Keuangan / Finance .....	127

<https://bengkulutengahkab.bps.go.id>

## DAFTAR TABEL/LIST OF TABLES

halaman

page

### **1 GEOGRAFI/GEOGRAPHY**

- 1.1 Luas Wilayah Dan Persentase Terhadap Luas Kecamatan Menurut Desa Di Kecamatan Pondok Kubang, 2021/*Total Area and Percentage to Subdistrict Area by Villages ind Pondok Kubang Subdistrict, 2021* .....6
- 1.2 Jarak Antara Desa Dengan Ibukota Kecamatan Pondok Kubang (Km), 2021/*Distance Between Villages abd Capital of Pondok Kubang Subdistrict (Km), 2021* .....7
- 1.3 Letak Geografis Desa Di Kecamatan Pondok Kubang, 2021 *Geographic Position Of Villages In Pondok Kubang Subdistrict, 2021/Gepgraphic Position of Villages in Pondok Kubang Subdistrict, 2021* .....8

### **2 PEMERINTAHAN/GOVERMENT**

- 2.1 Klasifikasi Desa Di Kecamatan Pondok Kubang, 2021/*Villages Classification In Pondok Kubang Subdistrict, 2021* .....14
- 2.2 Status Desa Di Kecamatan Pondok Kubang, 2021/*Status Of Villages In Pondok Kubang Subdistrict, 2021* .....15

### **3 KEPENDUDUKAN/POPULATION**

- 3.1 Penduduk, Laju Pertumbuhan Penduduk, Distribusi Persentase Penduduk, Kepadatan Penduduk, Rasio Jenis Kelamin menurut Desa di Kecamatan Pondok Kubang, 2021/*Population, Population Growth Rate, Percentage Distribution of Population Population Density, and Sex Ratio by Village in Pondok Kubang Subdistrict, 2021* ..... 24
- 3.2 Jumlah Penduduk Menurut Kelompok Umur dan Jenis Kelamin di Kecamatan Pondok Kubang, 2021/*Population by Age Group and Sex in Pondok Kubang Subdistrict, 2021* ..... 27
- 3.3 Jumlah Penduduk Menurut Desa di Kecamatan Pondok Kubang, 2019-2021 *Population by Villages in Pondok Kubang Subdistrict, 2019-2021* ..... 28

### **4 SOSIAL/SOCIAL**

#### **4.1 PENDIDIKAN/EDUCATION**



4.1.1	Desa <sup>1</sup> Yang Memiliki Fasilitas Sekolah Menurut Desa Dan Tingkat Pendidikan Di Kecamatan Pondok Kubang, 2021/ <i>Villages<sup>1</sup> Having Education Facilities By Villages And Level Education In Pondok Kubang Substidtrict, 2021</i> .....	33
4.1.2	Kemudahan Untuk Mencapai Sarana Pendidikan Terdekat Bagi Desa Yang Tidak Ada Sarana Pendidikan Menurut Desa Dan Jenjang Pendidikan Di Kecamatan Pondok Kubang, 2021/ <i>Ease Of Reaching Nearest Educational Facilities For Villages With No Educational Facilities By Villages And Level Of Education In Pondok Kubang Subdistrict, 2021</i> .....	35
4.1.3	Jumlah Sekolah, Guru, Dan Murid Sekolah Taman Kanak-Kanak (TK) Di Bawah Kementerian Pendidikan Dan Kebudayaan Menurut Desa Di Kecamatan Pondok Kubang, 2020/2021 Dan 2021/2022/ <i>Number of Schools, Teachers, and Pupils in Kinderland Schools under The Ministy of Education and Culture by Villages in Pondok Kubang Subdistrict, 2020/2021 and 2021/2022</i> .....	37
4.1.4	Jumlah Sekolah, Guru, Dan Murid Sekolah Dasar (SD) Di Bawah Kementerian Pendidikan Dan Kebudayaan Menurut Desa Di Kecamatan Pondok Kubang, 2020/2021 Dan 2021/2022/ <i>Number of Schools, Teachers, and Pupils in Primary Schools under The Ministy of Education and Culture by Villages in Pondok Kubang Subdistrict, 2020/2021 and 2021/2022</i> .....	40
4.1.5	Banyaknya Peserta Dan Lulusan Ujian Sekolah Dasar (SD) Di Bawah Kementerian Pendidikan Dan Kebudayaan Menurut Desa Di Kecamatan Pondok Kubang, 2020/2021/ <i>Number Of Examination Participants And Graduates Of Primary Schools Under The Ministry Of Education And Culture By Villages In Pondok Kubang Subdistrict, 2021/2021</i> .....	43
4.1.6	Jumlah Sekolah, Guru, Dan Murid Madrasah Ibtidaiyah (MI) Di Bawah Kementerian Agama Menurut Desa Di Kecamatan Pondok Kubang, 2020/2021 Dan 2021/2022/ <i>Number Of Schools, Teachers, And Pupils In Madrasah Ibtidaiyah (MI) Under The Ministry Of Religious Affairs By Villages In Pondok Kubang Subdistrict, 2020/2021 And 2021/2022</i> .....	44
4.1.7	Banyaknya Peserta Dan Lulusan Ujian Madrasah Ibtidaiyah (MI) Di Bawah Kementerian Agama Menurut Desa Di Kecamatan Pondok	

	<i>Kubang , 2020/2021 Dan 2021/2022/Number Of Examination Participants And Graduates Of Madrasah Ibtidaiyah (MI) Under The Ministry Of Religious Affairs By Villages In Pondok Kubang Subdistrict, 2020/2021 And 2021/2022.....</i>	<i>47</i>
4.1.8	<i>Jumlah Sekolah, Guru, Dan Murid Sekolah Menengah Pertama (SMP) Di Bawah Kementerian Pendidikan Dan Kebudayaan Menurut Desa Di Kecamatan Pondok Kubang, 2020/2021 Dan 2021/2022/Number Of Schools, Teachers, and Pupils in Junior Higt Schools under The Ministry of Education and Culture by Villages in Pondok Kubang Subdistrict, 2020/2021 And 2021/2022 .....</i>	<i>50</i>
4.1.9	<i>Banyaknya Peserta Dan Lulusan Ujian Sekolah Menengah Pertama (SMP) Di Bawah Kementerian Pendidikan Dan Kebudayaan Menurut Desa Di Kecamatan Pondok Kubang, 2020/2021 Dan 2021/2022/Number Of Examination Participants And Graduates Of Junior Higt Schools Under The Ministry Of Education And Culture By Villages In Pondok Kubang Subdistrict, 2021/2021 And 2021/2022 .....</i>	<i>51</i>
4.1.10	<i>Jumlah Sekolah, Guru, Dan Murid Madrasah Tsanawiyah (MTS) Di Bawah Kementerian Agama Menurut Desa Di Kecamatan Pondok Kubang, 2020/2021 Dan 2021/2022/Number Of Schools, Teachers, And Pupils In Madrasah Tsanawiyah (MTS) Under The Ministry Of Religious Affairs By Villages In Pondok Kubang Subdistrict, 2020/2021 And 2021/2022 .....</i>	<i>52</i>
4.1.11	<i>Banyaknya Peserta Dan Lulusan Ujian Madrasah Tsanawiyah (MTS) Di Bawah Kementerian Agama Menurut Desa Di Kecamatan Pondok Kubang, 2020/2021 Dan 2021/2022/Number Of Examination Participants And Graduates Of Madrasah Tsanawiyah (MTS) Under The Ministry Of Religious Affairs By Villages In Pondok Kubang Subdistrict, 2020/2021 And 2021/2022 .....</i>	<i>55</i>
4.1.12	<i>Jumlah Sekolah, Guru, Dan Murid Sekolah Menengah Atas (SMA) Di Bawah Kementerian Pendidikan Dan Kebudayaan Menurut Desa Di Kecamatan Pondok Kubang, 2021/2022/Number Of Schools, Teachers, And Pupils In Senior High Schools Under The Ministry Of Education An Culture By Villages In Pondok Kubang Subdistrict, 2021/2022 .....</i>	<i>56</i>

4.1.13 Banyaknya Peserta Dan Lulusan Ujian Sekolah Menengah Atas (SMA) Di Bawah Kementerian Pendidikan Dan Kebudayaan Menurut Desa Di Kecamatan Pondok Kubang, 2020/2021 Dan 2021/2022/ <i>Number Of Examination Participants And Graduates Of Senior High Schools Under The Ministry Of Education And Culture By Villages In Pondok Kubang Subdistrict, 2020/2021 And 2021/2022</i> .....	61
4.1.14 Jumlah Sekolah, Guru, Dan Murid Sekolah Menengah Kejuruan (SMK) Di Bawah Kementerian Pendidikan Dan Kebudayaan Menurut Desa Di Kecamatan Pondok Kubang, 2021/2022/ <i>Number Of Schools, Teachers, And Pupils In Vocational High Schools Under The Ministry Of Education An Culture By Villages In Pondok Kubang Subdistrict, 2021/2022</i> .....	60
4.1.15 Banyaknya Peserta Dan Lulusan Ujian Sekolah Menengah Kejuruan (SMK) Di Bawah Kementerian Pendidikan Dan Kebudayaan Menurut Desa Di Kecamatan Pondok Kubang, 2020/2021 Dan 2021/2022/ <i>Number Of Examination Participants And Graduates Of Vocational High Schools (SMK) Under The Ministry Of Religious Affairs By Villages In Pondok Kubang Subdistrict, 2020/2021 And 2021/2022</i> .....	63
4.1.16 Jumlah Sekolah, Guru, Dan Murid Madrasah Aliyah (MA) Di Bawah Kementerian Agama Menurut Desa Di Kecamatan Pondok Kubang, 2020/2021 Dan 2021/2022/ <i>Number Of Schools, Teachers, And Pupils In Madrasah Aliyah (MA) Under The Ministry Of Religious Affairs By Villages In Pondok Kubang Subdistrict, 2020/2021 And 2021/2022</i> .....	64
4.1.17 Banyaknya Peserta Dan Lulusan Ujian Madrasah Aliyah (MA) Di Bawah Kementerian Agama Menurut Desa Di Kecamatan Pondok Kubang, 2021/2022/ <i>Number Of Examination Participants And Graduates Of Madrasah Aliyah (Ma) Under The Ministry Of Religious Affairs By Villages In Pondok Kubang Subdistrict, 2021/2022</i> .....	67
<b>4.2 KESEHATAN/HEALTH</b>	
4.2.1 Desa <sup>1</sup> Yang Memiliki Sarana Kesehatan Di Kecamatan Pondok Kubang, 2014-2021/ <i>Village<sup>1</sup> Having Healty Facilities in Pondok Kubang Subdistrict, 2014-2021</i> .....	70

4.2.2	Jumlah Tenaga Kesehatan Menurut Desa Di Kecamatan Pondok Kubang, 2021/ <i>Number of Medical Persionnel by Villages in Pondok Kubang Subdistrict 2021</i> .....	71
4.2.3	Jumlah Rumah Sakit Umum, Rumah Sakit Khusus, Dan Puskesmas Menurut Desa Di Kecamatan Pondok Kubang, 2020 Dan 2021/ <i>Number Of General Hospital, Special Hospitals, and Public Health Center by Villages in Pondok Kubang Subdistrict, 2020 and 2021</i> .....	72
4.2.4	Kemudahan Mencapai Sarana Kesehatan Terdekat Bagi Desa Yang Tidak Ada Sarana Kesehatan Menurut Desa Dan Jenis Sarana Kesehatan Di Kecamatan Pondok Kubang, 2021/ <i>Easy Access To Nearest Health Facilities For Villages With No Health Facilities By Villages And Type Of Health Facilities In Pondok Kubang Subdistrict, 2021</i> .....	75
4.2.5	Jumlah Peserta Kb Baru Menurut Alat Yang Digunakan Di Kecamatan Pondok Kubang, 2021/ <i>Number Of New Family Planning Participants By Type Of Contraception Use In Pondok Kubang Subdistrict, 2021</i> .....	77
4.2.6	Jumlah Peserta Kb Aktif Menurut Alat Yang Digunakan Di Kecamatan Pondok Kubang, 2021/ <i>Number Of Active Family Planning Participants By Type Of Contraception Use In Pondok Kubang Subdistrict, 2021</i> .....	80
4.2.7	Jumlah Pasangan Usia Subur (Pus), Peserta Kb Aktif Dan Persentase Peserta Kb Aktif Terhadap Pus Di Kecamatan Pondok Kubang, 2021/ <i>Number Of Eligible Couples, Active Family Planning Participants And Percentage Of Active Family Participants To Eligible Couples In Pondok Kubang Subdistrict, 2021</i> .....	81
4.2.8	Jumlah Kasus Penyakit dan Jenis Penyakit di Kecamatan Pondok Kubang, 2021/ <i>Number of Diseases Cases and Type Of Diseases in Pondok Kubang Subdistrict, 2021</i> .....	80
<b>4.3</b>	<b>AGAMA/RELIGION</b>	
4.3.1	Jumlah Tempat Peribadatan Menurut Desa Di Kecamatan Pondok Kubang, 2021/ <i>Number of Place of Worship by Village in Pondok Kubang Subdistrict, 2021</i> .....	81

- 4.3.2 Jumlah Pernikahan Muslim Yang Tercatat Menurut Desa Di Kecamatan Pondok Kubang, 2021/*Number of Recorde Moslem Marriages by Villages in Pondok Kubang Subdistrict, 2021* .....82
- 4.3.3 Banyaknya Hewan Kurban Menurut Jenis Di Kecamatan Pondok Kubang, 2020-2021 *The Number of Qurban Animal by Type in Pondok Kubang Subdistrict, 2020-2021*.....83
- 4.3.4 Keberadaan Fasilitas/Upaya Antisipasi/Mitigasi Bencana Alam Menurut Desa Di Kecamatan Pondok Kubang, 2021/*Existence Of Facilities/Efforts To Anticipate/Mitigate Natural Disasters By Villages In Pondok Kubang Subdistrict, 2021*.....84
- 4.3.5 Banyaknya Desa Yang Memiliki Kelompok Kegiatan Olahraga Menurut Jenis Olahraga Dan Ketersediaan Fasilitas/Lapangan Olahraga Di Kecamatan Pondok Kubang, 2021/*Number of Villages that Have Sports Activity Groups by Type of Sports and Sports Facilities/Fields in Pondok Kubang Subdistrict, 2021*.....86

## **5 PERTANIAN/AGRICULTURE**

### **5.1 HORTIKULTURA/HORTICULTURE**

- 5.1.1 Luas Panen Dan Jumlah Produksi Tanaman Sayuran Menurut Jenis Tanaman Di Kecamatan Pondok Kubang (Ha) Dan (Kuintal), 2021/*Harvested Area and Production of Vegetables by Kind of Pland in Pondok Kubang Subdistrict, (Ha) and (Quintal), 2021* .....99
- 5.1.2 Luas Panen dan Jumlah Produksi Tanaman Biofarmaka Menurut Jenis Tanaman di Kecamatan Pondok Kubang (ha) dan (kuintal), 2021/*Harvested Area and Production of Medicanal Plants by Kind of Plan in Pondok Kubang Subdistrict (ha) and (quintal), 2021*..... 102
- 5.1.3 Luas Panen Dan Jumlah Produksi Tanaman Hias Menurut Jenis Tanaman Di Kecamatan Pondok Kubang (M<sup>2</sup>) Dan (Tangkai), 2021/*Haverstead Area and Production of Ornamental Plants by Kind of Pland in Pondok Kubang Subdistrict (M<sup>2</sup>) and (Stalks), 2021* .....101

### **5.2 PERKEBUNAN/ESTATE CROPS**

- 5.2.1 Luas Tanaman, Produksi Dan Jumlah Petani Perkebunan Menurut Jenis Tanaman Di Kecamatan Pondok Kubang, 2021/*Planted Area, Production And The Number Of Plantation Farmers Of Estate Crops By Kind Of Crop In Pondok Kubang Subdistrict, 2021* .....102

### **5.3 PETERNAKAN/LIVES STOCK**

5.3.1	Populasi Ternak Menurut Jenis Ternak Di Kecamatan Pondok Kubang, 2020 Dan 2021/ <i>Livestock In Pondok Kubang Subdistrict (Head), 2020 And 2021</i> .....	103
5.3.2	Populasi Unggas Menurut Jenis Unggas Di Kecamatan Pondok Kubang, 2020 dan 2021/ <i>Poultry Population by Kind of Poultry in Pondok Kubang Subdistrict, 2020 and 2021</i> .....	104
<b>5.4 PERIKANAN/FHISERY</b>		
5.4	Luas Area Produksi, Produksi, Nilai Dan Jumlah Rumah Tangga Perikanan Tangkap Dan Darat Menurut Jenisnya Di Kecamatan Pondok Kubang, 2020 Dan 2021/ <i>The Harvested Area, Production, Value And Number Of Households Of Fish Capture By Type In Pondok Kubang Subdistrict, 2020 And 2021</i> .....	105
<b>6 ENERGI/ENERGY</b>		
6.1.1	Persentase Pengguna Listrik Dan Bukan Pengguna Listrik Menurut Desa Dan Jenis Pengguna Listrik Di Kecamatan Pondok Kubang, 2021/ <i>Percentage of Uses Electriityc and Not Electricity by Villages and Types of Uses Electricity in Pondok Kubang Subdistrict, 2021</i> .....	112
6.1.2	Banyaknya Desa Menurut Keberadaan Penerangan Jalan Utama Desa Di Kecamatan Pondok Kubang, 2019, 2020, Dan 2021 <i>Number Of Villages According To The Existence Of Village/Kelurahan Main Street Lighting In Pondok Kubang Subdistrict, 2019, 2021, And 2021</i> .....	113
6.1.3	Banyaknya Desa Menurut Jenis Bahan Bakar Untuk Memasak Yang Digunakan Oleh Sebagian Besar Keluarga Di Kecamatan Pondok Kubang, 2019, 2020, Dan 2021/ <i>Number Of Villages By Type Of Fuel For Cooking Used By Most Families In Pondok Kubang Subdistrict, 2019, 2020, And 2021</i> .....	114
6.1.4	Banyaknya Desa Menurut Sumber Air Minum Sebagian Besar Keluarga Di Kecamatan Pondok Kubang, 2019, 2020, Dan 2021/ <i>Number Of Villages/Wards According To Drinking Water Sources Of Most Families In Pondok Kubang Subdistrict, 2019, 2020, And 2021</i> .....	115
6.1.5	Banyaknya Embung Desa Menurut Desa Di Kecamatan Pondok Kubang, 2020 Dan 2021/ <i>Number of Villages Embung by Villages in Pondok Kubang Subdistrict, 2020 and 2021</i> .....	116

<b>7</b>	<b>TRANSPORTASI DAN KOMUNIKASI/TRANSPORTATION AND TELECOMUNICATION</b>	
<b>7.1</b>	<b>TRANSPORTASI/TRANSPORTATION</b>	
7.1.1	Panjang Jalan Kabupaten Menurut Jenis Permukaan Jalan Di Kecamatan Pondok Kubang (Km), 2021/ <i>Length Of Regency Roads By Type Of Road Surface In Pondok Kubang Subdistrict (Km), 2021</i> ...	122
7.1.2	Panjang Jalan Kabupaten Kondisi Jalan Di Kecamatan Pondok Kubang (Km), 2021/ <i>Lenght of Regency Roads by Type of Road Condition in Pondok Kubang Subdustric (Km), 2021</i> .....	123
7.1.3	Sarana Transportasi Antar Desa Menurut Desa Di Kecamatan Pondok Kubang, 2021/ <i>Inter-Villages Transportation Facilities by Villages in Pondok Kubang Subdistrict, 2021</i> .....	124
7.1.4	Kondisi Jalan Darat Antar Desa Menurut Desa Di Kecamatan Pondok Kubang, 2021/ <i>Inter-Villages Land Road Conditionby Villages in Pondok Kubang Subdistrict, 2021</i> .....	125
<b>7.2</b>	<b>KOMUNIKASI/COMUNICATION</b> .....	
7.2	Jumlah Menara Dan Operator Layanan Komunikasi Telepon Seluler Serta Kondisi Sinyal Telepon Seluler Menurut Desa Di Kecamatan Pondok Kubang, 2021/ <i>Number of Towern and Cellular Phone Comunication ServiceOperators and CelluarPhine Signal Conditionsby Villages in Pondok Kubang Subdistrict, 2021</i> .....	126
<b>8</b>	<b>KEUANGAN/FINANCE</b>	
8.1.1	Banyaknya Sarana Dan Prasarana Ekonomi Menurut Desa Dan Jenisnya Di Kecamatan Pondok Kubang, 2021/ <i>Number Of Economic Facilities And Infrastructure By Villages And Types In Pondok Kubang Subdistrict, 2021</i> .....	131
8.1.2	Banyaknya Koperasi Yang Masih Aktif Menurut Desa Dan Jenis Koperasi Di Kecamatan Pondok Kubang, 2021/ <i>Number Of Active Cooperatives By Villages And Type Of Cooperative In Pondok Kubang Subdistrict, 2021</i> .....	135

## DAFTAR GAMBAR/LIST OF FIGURES

### Kecamatan Pondok Kubang Dalam Angka 2021

1	Persentase Luas Wilayah Kecamatan Pondok Kubang, 2021/ <i>Percentage Of Total Area Pondok Kubang Subdistrict, 2021</i> .....	5
2	Klasifikasi Desa Di Kecamatan Pondok Kubang, 2021/ <i>Villages Classification In Pondok Kubang Subdistrict, 2021</i> .....	13
3	Jumlah Sekolah Menurut Jenjang Pendidikan Di Kecamatan Pondok Kubang, 2021/2022/ <i>Number Of School By Educational Level In Pondok Kubang Subdistrict, 2021/2022</i> .....	32
4	Persentase Peserta Kb Aktif Menurut Alat Yang Digunakan Di Kecamatan Pondok Kubang, 2021/ <i>Percentage Of Active Family Planning Participants By Type Of Contraception Use In Pondok Kubang Subdistrict, 2021</i> .....	32
5	Populasi Ternak Di Kecamatan Pondok Kubang (Ekor), 2021/ <i>Livestock Population In Pondok Kubang Subdistrict (Heads), 2021</i> .....	100
6	Populasi Unggas Di Kecamatan Pondok Kubang (Ekor), 2021/ <i>Poultry Population In Pondok Kubang Subdistrict (Heads), 2021</i> .....	100
7	Persentase Pengguna Listrik Pln Menurut Desa Di Kecamatan Pondok Kubang, 2021/ <i>Percent of use PLN Electricity by Villages in Pondok Kubang District, 2021</i> .....	111
8	Panjang Jalan Kabupaten Menurut Jenis Permukaan Jalan Di Kecamatan Pondok Kubang, (Km), 2021/ <i>Length Of Regency Roads By Type Of Road Surface In Pondok Kubang Subdistrict (Km), 2021</i> .....	121
9	Panjang Jalan Kabupaten Menurut Kondisi Jalan Di Kecamatan Pondok Kubang, (Km), 2021/ <i>Length Of Regency Roads By Type Of Road Condition In Pondok Kubang Subdistrict (Km), 2021</i> .....	121
10	Banyaknya Anggota Koperasi Di Kecamatan Pondok Kubang, 2015- 2021 <i>Number Of Cooperatives Member In Pondok Kubang Subdistrict, 2015-2021</i> .....	130





## PENJELASAN UMUM/EXPLANATORY NOTES

Tanda-tanda, satuan-satuan, dan lain-lainnya yang digunakan dalam publikasi ini adalah sebagai berikut:

*Symbols, measurement units, and acronyms which are used in this publication, are as follows:*

### 1. TANDA-TANDA/SYMBOLS

Data tidak tersedia/ <i>Data not available</i>	: ...
Tidak ada atau nol / <i>Null or zero</i>	: –
Data dapat diabaikan/ <i>Data negligible</i>	: 0
Tanda decimal/ <i>Decimal point</i>	: ,
Data tidak dapat ditampilkan/ <i>Not applicable</i>	: NA
Angka perkiraan/ <i>Estimated figures</i>	: e
Angka sementara/ <i>Preliminary figures</i>	: x
Angka sangat sementara/ <i>Very preliminary figures</i>	: xx
Angka diperbaiki/ <i>Revised figures</i>	: r

### 2. SATUAN/UNITS

barel/ <i>barrel</i>	: 158,99 liter/ <i>litres</i> = 1/6,2898 m <sup>3</sup>
hektar (ha)/ <i>hectare (ha)</i>	: 10 000 m <sup>2</sup>
kilometer (km)/ <i>kilometres (km)</i>	: 1 000 meter/ <i>meters</i> (m)
knot/ <i>knot</i>	: 1,8523 km/jam (km/hour)
kuintal/ <i>quintal</i>	: 100 kg
KWh	: 1 000 Watt <i>hour</i>
MWh	: 1 000 KWh
liter (untuk beras)/ <i>litre (for rice)</i>	: 0,80 kg
ons/ <i>ounce</i>	: 28,31 gram/ <i>grams</i>
ton	: 1 000 kg

Satuan lain: buah, dus, butir, helai/lembar, kaleng, batang, pulsa, ton kilometer (ton-km), jam, menit, persen (%).

*Other units: unit, pack, pieces, sheet, tin, pulse, ton-kilometres(ton-km), hour, minute, percent (%).*

Perbedaan angka di belakang koma disebabkan oleh pembulatan angka.

*The difference in decimal numbers is caused by rounding.*



**BAB**  
*Chapter*

**1**

**GEOGRAFI**  
**GEOGRAPHY**

<https://bengkulutengahkab.bps.go.id>







## JELASAN TEKNIS

1. Berdasarkan posisi geografisnya, Kecamatan Pondok Kubang memiliki batas-batas wilayah yang berbatasan langsung dengan:

- Sebelah Utara Kecamatan Pondok Kelapa
- Sebelah Selatan Kecamatan Talang Empat
- Sebelah Timur Kecamatan Karang Tinggi
- Sebelah Barat Kota Bengkulu

2. Kecamatan Pondok Kubang terdiri dari 12 desa, yaitu:

- Desa Tanjung Terdana
- Desa Pondok Kobang
- Desa Anyar
- Desa Batu Raja
- Desa Tanjung Dalam
- Desa Talang Tengah I
- Desa Linggar Galing
- Desa Paku Haji
- Desa Dusun Baru I
- Desa Taba Jambu
- Desa Harapan Makmur
- Desa Margo Mulyo

## TECHNICAL NOTES

1. *In terms of geographic position, Pondok Kubang Subdistrict has boundaries as follows:*

- *North – Pondok Kelapa Subdistrict*
- *South – Talang Empat Subdistrict*
- *West – Karang Tinggi Subdistrict*
- *East – Bengkulu City*

2. *Pondok Kubang Subdistrict has 12 villages. These include:*

- *Tanjung Terdana Village*
- *Pondok Kubang Village*
- *Anyar Village*
- *Batu Raja Village*
- *Tanjung Dalam Village*
- *Talang Tengah I Village*
- *Linggar Galing Village*
- *Paku Haji Village*
- *Dusun Baru I Village*
- *Taba Jambu Village*
- *Harapan Makmur Village*



## **GEOGRAFI**

- *Margo Mulyo Village*

### **ULASAN**

Kecamatan Pondok Kubang terletak di bagian barat Karang Tinggi, ibukota Kabupaten Bengkulu Tengah. Luas wilayah Kecamatan Pondok Kubang mencapai lebih kurang 9098,241 hektar atau 90,98 kilometer persegi. Ibukota Kecamatan Pondok Kubang terletak di Desa Pondok Kubang dan terdiri dari 12 desa definitif.

Secara geografis, Kecamatan Pondok Kubang di sebelah utara berbatasan dengan Kecamatan Pondok Kelapa, di sebelah selatan berbatasan dengan Kecamatan Talang Empat, di sebelah timur berbatasan dengan Kecamatan Karang Tinggi, dan di sebelah timur berbatasan dengan Kota Bengkulu.

Kecamatan Pondok Kubang keadaan topografinya berbukit-bukit dan banyak lereng dengan ketinggian berkisar antara 60-500 m dpl dan tidak berbatasan langsung dengan pantai.

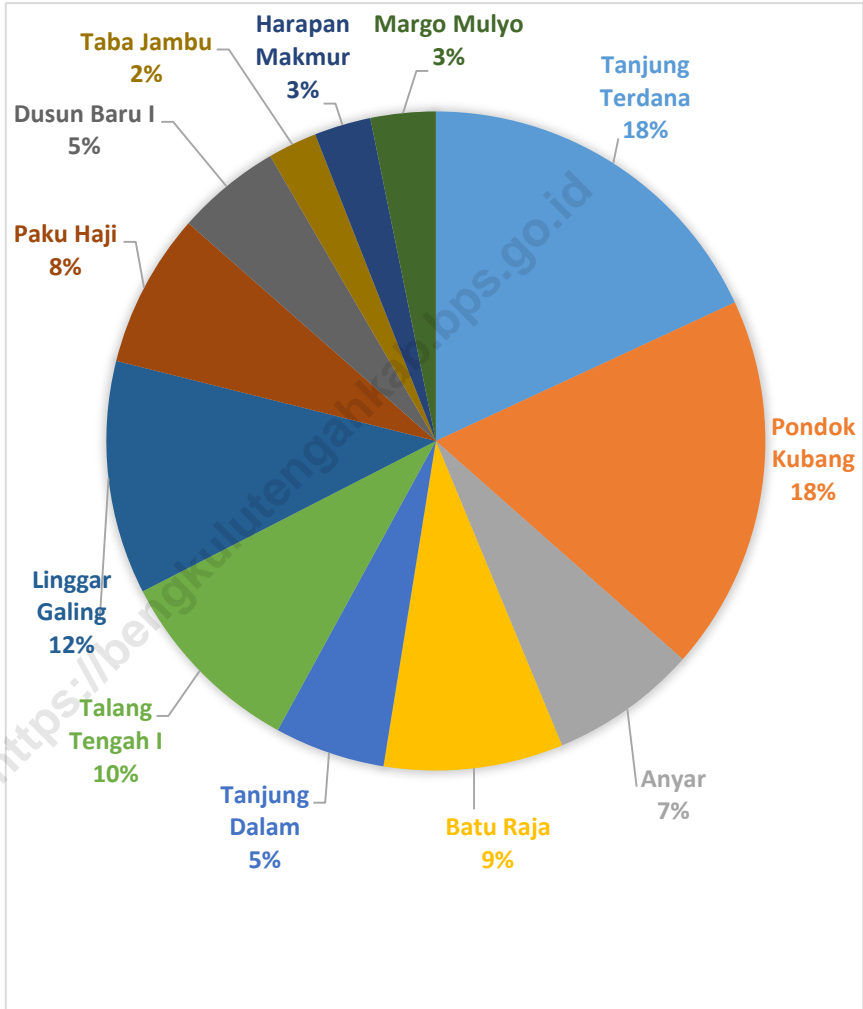
### **DESCRIPTION**

*Pondok Kubang Subdistrict is located in the western side of Karang Tinggi, the capital of Bengkulu Tengah Regency. The total area of Pondok Kubang Subdistrict reaches approximately 9098,241 hectares or 90,98 square kilometers. The capital of Pondok Kubang Subdistrict is located in Pondok Kubang and it has 12 definitive villages.*

*Geographically, on the north side Pondok Kubang Subdistrict shares borders with Pondok Kelapa Subdistrict, on the south side with Talang Empat Subdistrict, on the east side with Karang Tinggi Subdistrict, and on the west side with the Bengkulu City.*

*The topography of Pondok Kubang Subdistrict is hilly with many slope with altitude ranged 60-500 m asl and All Village areas not directly adjacent to the beach.*

**Gambar 1** Persentase Luas Wilayah Kecamatan Pondok Kubang, 2021  
**Picture** Percentage of Total Area Pondok Kubang Subdistrict, 2021



## GEOGRAFI

**Tabel 1.1 Luas Wilayah Dan Persentase Terhadap Luas Kecamatan Menurut Desa Di Kecamatan Pondok Kubang, 2021**  
*Total Area And Percentage To Subdistrict's Area By Villages In Pondok Kubang Subdistrict, 2021*

<b>Desa Villages</b>	<b>Luas (Km<sup>2</sup>) Total Area (Square.Km)</b>	<b>Persentase Terhadap Luas Kecamatan Percentage to Subdistrict's Area</b>
(1)	(2)	(3)
Tanjung Terdana	16,46	18,09
Pondok Kubang	16,77	18,43
Anyar	6,57	7,22
Batu Raja	8,01	8,80
Tanjung Dalam	4,94	5,42
Talang Tengah I	8,63	8,70
Linggar Galing	10,42	7,67
Paku Haji	6,9	9,27
Dusun Baru I	4,67	7,70
Harapan Makmur	2,53	8,75
Taba Jambu	2,19	8,76
Margo Mulyo	2,91	7,93
<b>Kecamatan Pondok Kubang</b>	<b>90,98</b>	<b>100,00</b>

Sumber/Source: BPS, Pendataan Potensial Desa ( PODES) 2021/ BPS-Statistics Indonesia, Village Potential Data Collation 2021

**Tabel 1.2** Jarak Antara Desa dengan Ibukota Kecamatan Pondok Kubang (Km), 2021  
**Table** *Distance Between Villages and Capital of Pondok Kubang Subdistrict (Km), 2021*

<b>Desa</b> <b>Villages</b>	<b>Jarak</b> <b>Distance</b>
(1)	(2)
Tanjung Terdana	8,0
Pondok Kubang	0,0
Anyar	3,0
Batu Raja	4,0
Tanjung Dalam	2,5
Talang Tengah I	3,5
Linggar Galing	10,0
Paku Haji	6,5
Dusun Baru I	9,0
Harapan Makmur	7,0
Taba Jambu	10,0
Margo Mulyo	8,0

Sumber/Source: Kecamatan Pondok Kubang/Pondok Kubang Subdistrict

## GEOGRAFI

**Tabel 2.1** Letak Geografis Desa/Kelurahan di Kecamatan Pondok Kubang, 2021  
*Geographic Position of Villages/Kelurahan in Pondok Kubang Subdistrict, 2021*

<b>Desa</b> <i>Villages</i>	<b>Tepi Pantai</b> <i>Seashore</i>	<b>Bukan Tepi Pantai</b> <i>Not Seashore</i>
(1)	(2)	(3)
Tanjung Terdana	-	✓
Pondok Kubang	-	✓
Anyar	-	✓
Batu Raja	-	✓
Tanjung Dalam	-	✓
Talang Tengah I	-	✓
Lingar Galing	-	✓
Paku Haji	-	✓
Dusun Baru I	-	✓
Harapan Makmur	-	✓
Taba Jambu	-	✓
Margo Mulyo	-	✓

Sumber/Source: Kecamatan Pondok Kubang/Pondok Kubang Subdistrict

**BAB**  
*Chapter*

**2**

**PEMERINTAHAN  
GOVERNMENT**

<https://bengkulutengahkab.bps.go.id>



**PENJELASAN TEKNIS**

1. Desa tertinggal adalah suatu wilayah pedesaan yang hampir seluruh masyarakatnya mampu memenuhi kebutuhannya dengan cara mengadakan sendiri. Ciri-ciri desa tertinggal adalah daerahnya terisolir dengan daerah lainnya.
2. Desa berkembang adalah suatu wilayah pedesaan yang sudah bisa memenuhi kebutuhannya sendiri dan kelebihan produksi sudah mulai dijual ke daerah-daerah lainnya. Ciri-ciri desa berkembang adalah adanya pengaruh dari luar sehingga mengakibatkan perubahan pola pikir.
3. Desa definitif adalah wilayah yang secara administratif di bawah kecamatan yang dipimpin oleh Kepala Desa.
4. Desa persiapan adalah desa baru di dalam wilayah desa sebagai hasil pemekaran yang akan ditingkatkan menjadi desa definitif.

**TECHNICAL NOTES**

- 1 *Tertinggal village is a rural area where nearly all people are able to meet their needs by their own. The characteristic of tertinggal village is the isolated region with other regions.*
- 2 *Berkembang village is a rural area that has been able to meet their own needs and excess production have started to be sold to other regions. The characteristic of berkembang village is the influence from the outside, resulting in a change of mindset.*
- 3 *Definitive village is a area which is administratively under the subdistrict led by the Village Head.*
- 4 *Preparation village is a new village in rural areas as a result of the division that will be upgraded into a definitive village.*



## **PEMERINTAHAN**

### **ULASAN**

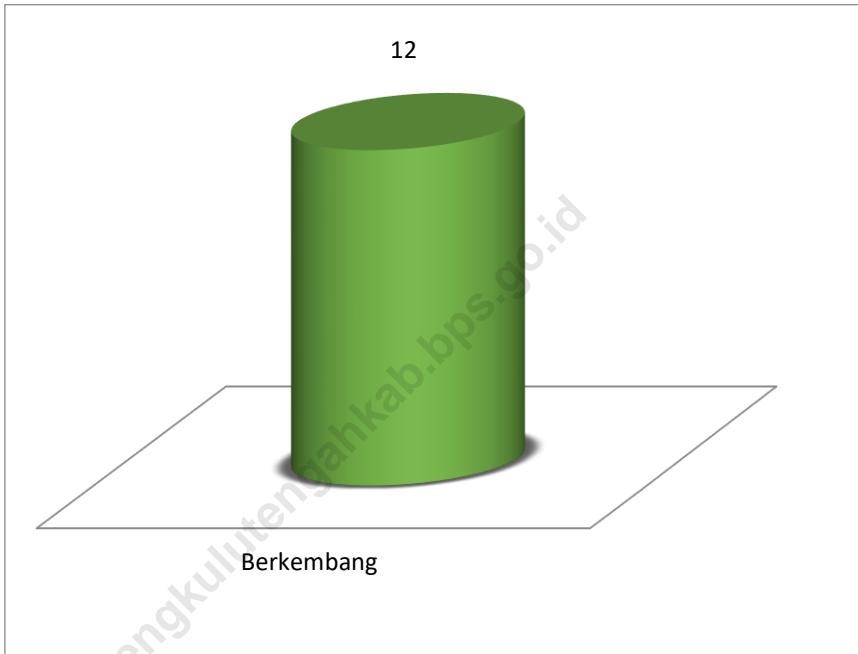
Kecamatan Pondok Kubang terdiri dari 12 desa dan seluruhnya merupakan desa berkembang. Seluruh desa di Kecamatan Pondok Kubang berstatus sebagai desa definitif.

### **DESCRIPTION**

*Pondok Kubang District consists of 12 villages and all of them are developing villages. All villages in Pondok Kubang sub-district have the status as definitive villages.*

<https://bengkulutengahkab.bps.go.id>

**Gambar 2** Klasifikasi Desa di Kecamatan Pondok Kubang, 2021  
**Picture** Villages Classification in Pondok Kubang Subdistrict, 2021



## PEMERINTAHAN

**Tabel 2.1** Klasifikasi Desa di Kecamatan Pondok Kubang, 2021  
**Table** Villages Classification in Pondok Kubang Subdistrict, 2021

<b>Desa Villages</b>	<b>Maju Advanced</b>	<b>Mandiri Independent</b>	<b>Berkembang Developing</b>	<b>Tertinggal Left Behind</b>
(1)	(2)	(3)	(4)	(5)
Tanjung Terdana	-	-	✓	-
Pondok Kubang	-	-	✓	-
Anyar	-	-	✓	-
Batu Raja	-	-	✓	-
Tanjung Dalam	-	-	✓	-
Talang Tengah I	-	-	✓	-
Linggar Galing	-	-	✓	-
Paku Haji	-	-	✓	-
Dusun Baru I	-	-	✓	-
Harapan Makmur	-	-	✓	-
Taba Jambu	-	-	✓	-
Margo Mulyo	-	-	✓	-
<b>Kecamatan Pondok Kubang</b>	-	-	12	-

Sumber/Source: Dinas Pemberdayaan Masyarakat dan Desa (DPMD) Kabupaten Bengkulu Tengah/Regional Office of Society Empowerment and Rural Development of Bengkulu Tengah Regency

**Tabel 2.2 Status Desa di Kecamatan Pondok Kubang, 2021**  
**Table Status of Villages in Pondok Kubang Subdistrict, 2021**

Desa Villages	Definitif Definitive	Persiapan Preparation
(1)	(2)	(3)
Tanjung Terdana	✓	-
Pondok Kubang	✓	-
Anyar	✓	-
Batu Raja	✓	-
Tanjung Dalam	✓	-
Talang Tengah I	✓	-
Linggar Galing	✓	-
Paku Haji	✓	-
Dusun Baru I	✓	-
Harapan Makmur	✓	-
Taba Jambu	✓	-
Margo Mulyo	✓	-
<b>Kecamatan Pondok Kubang</b>	<b>12</b>	<b>-</b>

Sumber/Source: Pemerintah Kabupaten Bengkulu Tengah/Government of Bengkulu Tengah Regency



**BAB**  
*Chapter*

**3**

**KEPENDUDUKAN  
POPULATION**

<https://bengkulutengahkab.bps.go.id>



**PENJELASAN TEKNIS****TECHNICAL NOTES**

1. Sumber utama data kependudukan adalah sensus penduduk yang dilaksanakan setiap sepuluh tahun sekali. Sensus penduduk telah dilaksanakan sebanyak enam kali sejak Indonesia merdeka, yaitu tahun 1961, 1971, 1980, 1990, 2000, 2010, dan 2021.

Di dalam sensus penduduk, pencacahan dilakukan terhadap seluruh penduduk yang berdomisili di wilayah teritorial Indonesia termasuk warga negara asing kecuali anggota korps diplomatik negara sahabat beserta keluarganya.

Metode pengumpulan data dalam sensus dilakukan dengan wawancara antara petugas sensus dengan responden dan juga melalui *e-census*. Pencatatan penduduk menggunakan konsep usual residence, yaitu konsep di mana penduduk biasa bertempat tinggal. Bagi penduduk yang bertempat tinggal tetap dicacah di mana mereka biasa tinggal, sedangkan untuk penduduk yang tidak bertempat tinggal tetap dicacah di tempat di man

- 1 *The main source of demographic data is population census, which is conducted every ten years. Population Census has been conducted six times since Indonesia's independence: 1961, 1971, 1980, 1990, 2000, 2010, and 2021.*

*The population census enumerates all residents who domicile in the entire territory of Indonesia including foreign citizens except the diplomatic corps members and their families.*

*The method of data collection in a population census involves interviewing respondents and conducting e-census. Enumeration of the population uses the concept of "usual residence", which is the concept of "places where people usually live". De jure was applied to the permanent residents, while de facto was applied to non-permanent residents. The permanent residents were enumerated in place where they normally live, the non-*



## KEPENDUDUKAN

*permanent residents were enumerated where they were found by the enumerators, on the night of*

mereka ditemukan petugas sensus pada malam 'Hari Sensus'. Termasuk penduduk yang tidak bertempat tinggal tetap adalah petugas sensus pada malam 'Hari Sensus'. Termasuk penduduk yang tidak bertempat tinggal tetap adalah tuna wisma, awak kapal berbendera Indonesia, penghuni perahu/rumah apung, masyarakat terpencil/terasing, dan pengungsi. Bagi mereka yang mempunyai tempat tinggal tetap dan sedang bepergian ke luar wilayah lebih dari enam bulan, tidak dicacah di tempat tinggalnya, tetapi dicacah di tempat tujuannya. Untuk tahun yang tidak dilaksanakan sensus penduduk, data kependudukan diperoleh dari hasil proyeksi penduduk. Proyeksi penduduk merupakan suatu perhitungan ilmiah yang didasarkan pada asumsi dari komponen-komponen perubahan penduduk, yaitu kelahiran, kematian, dan migrasi. Proyeksi penduduk Indonesia 2010–2035 menggunakan data dasar penduduk hasil SP2010.

*'Census Date'. The non permanent residents include homeless people, ship crew, boat people, remote area community, and internally displaced persons. Those who had permanent residence and had been travelling away from their home for six months or more were not enumerated in their permanent place, but in the place where they were during the census.*

*For the periods where the population census is not conducted, population projection is done to estimate population during those years. The population projection is an estimate based on the demographic components, such as birth, death, and migration. Indonesia's 2010–2035 population projection used the 2010 Population Census as the base population.*

**2** *The population of Indonesia are all residents of the entire territory of Indonesia who have stayed for six months or longer, though their length of stay is less than six months.*

## POPULATION

2. **Penduduk Indonesia** adalah semua orang yang berdomisili di wilayah teritorial Indonesia selama 6 bulan atau lebih dan atau mereka yang berdomisili kurang dari 6 bulan
  3. **Laju pertumbuhan penduduk** adalah angka yang menunjukkan persentase penambahan penduduk dalam jangka waktu tertentu.
  4. **Kepadatan penduduk** adalah rasio banyaknya penduduk per kilometer persegi.
  5. **Rasio jenis kelamin** adalah perbandingan antara penduduk laki-laki dan penduduk perempuan pada suatu wilayah dan waktu tertentu. Biasanya dinyatakan dengan banyaknya penduduk laki-laki untuk 100 penduduk perempuan.
- 3 *The growth rate of population is the number that show percentage of population growth within a specified period.*
  - 4 *Population density is ratio of population per square kilometer.*
  - 5 *Sex ratio is the ratio of males population to females population in a given area and time, usually expressed as the number of males for every 100 females.*

## ULASAN

## DESCRIPTION

Penduduk Kecamatan Pondok Kubang berdasarkan hasil sensus penduduk tahun 2021 ada sebanyak 10.087 jiwa yang terdiri 5.194 jiwa penduduk laki-laki dan 4.893 jiwa penduduk perempuan.

*Pondok Kubang Subdistrict population based on population census for 2021 were 10.609 people consisting of 5.447 residents of the male and 5.162 female population people. Annual population growth rate of Pondok Kubang District are 2,87 percent.*

Sementara itu besarnya angka kepadatan penduduk di Kecamatan Pondok Kubang Tahun 2021 adalah 116,60 Km<sup>2</sup>. Kepadatan penduduk terbesar di Kecamatan Pondok Kubang menurut desa adalah Desa Taba Jambu sebesar 944,61 penduduk per kilometer. Diikuti Desa Margo Mulyo 449,38 penduduk per kilometer dan Desa Harapan Makmur sebesar 447,32 penduduk per kilometer.

*While the magnitude of Population Density in 2021 are 116,60 sq.km The largest population density in Pondok Kubang District are Taba Jambu Village at 944,61 residents per kilometers. Followed by Margo Mulyo Village amounting to 449,38 residents per kilometer and Harapan Makmur Village amounting to 447,32 residents per kilometers.*

**Tabel 3.1 Jumlah Penduduk, Distribusi Persentase Penduduk, Rasio Jenis Kelamin, Laju Pertumbuhan Penduduk, dan Kepadatan Penduduk Menurut Desa di Kecamatan Pondok Kubang, 2021**  
***Population, Distribution of Population, Sex Ratio, Population Growth Rate, and Percentage Population Density by Villages in Pondok Kubang Subdistrict, 2021***

<b>Desa Villages</b>	<b>Penduduk<sup>1</sup> Population<sup>1</sup></b>	<b>Persentase Penduduk (%) Percentage of Total Population (%)</b>	<b>Rasio Jenis Kelamin Sex Ratio</b>
(1)	(2)	(3)	(4)
BATU RAJA	746	7,39	106,1
DUSUN ANYAR	193	1,91	112,1
DUSUN BARU I	838	8,3	113,2
HARAPAN MAKMUR	1.170	11,59	114,3
LINGGAR GALING	1.002	9,9	110,1
MARGO MULYO	1.313	13,01	108,1
PAKU HAJI	521	5,16	103,5
SRI KUNCORO	958	9,49	100,8
TABA JAMBU	1.377	13,65	102,5
TALANG TENGAH I	536	5,31	100,0
TANJUNG DALAM	272	2,69	121,1
TANJUNG TERDANA	1.161	11,5	97,1
<b>Kecamatan Pondok Kubang</b>	<b>10.087</b>	<b>100,00</b>	<b>106,2</b>

**Lanjutan Tabel/Continued Table 3.1**

<b>Desa Villages</b>	<b>Kepadatan Penduduk (per km<sup>2</sup>) Population Density (persq.km)</b>
(1)	(6)
BATU RAJA	56,085
DUSUN ANYAR	50,322
DUSUN BARU I	152,352
HARAPAN MAKMUR	120,984
LINGGAR GALING	124,260
MARGO MULYO	157,242
PAKU HAJI	58,436
SRI KUNCORO	77,034
TABA JAMBU	25,590
TALANG TENGAH I	44,285
TANJUNG DALAM	78,725
TANJUNG TERDANA	199,440
<b>Kecamatan Pondok Kubang</b>	<b>68,416</b>

Catatan/Note: <sup>1</sup> BPS, Hasil Sensus Penduduk 2021 (SP2021), September/BPS-Statistics Indonesia, The Result of the 2021 Population Census, September

<sup>2</sup> Laju pertumbuhan penduduk dihitung berdasarkan penduduk hasil SP2010 dengan kondisi desa/kelurahan tahun 2021, dibandingkan dengan penduduk hasil SP2021/The growth rate refers to the change of population resulting from 2010 Population census with villages/kelurahan conditions in 2021 and population resulting from 2021 Population Census

<sup>3</sup> Luas Wilayah Berdasarkan Peraturan Bupati Bengkulu Tengah Nomor 59 Tahun 2021 tanggal 14 Desember 2021/Total Area Based on Regent of Bengkulu Tengah Regency Regulation Number 59/2021, December 14, 2021

Sumber/Source: BPS, Hasil Sensus Penduduk 2021 (SP2021), September/BPS-Statistics Indonesia, The Result of the 2021 Population Census, September

**Tabel 1.2 Jumlah Penduduk Menurut Desa/Kelurahan di Kecamatan Pondok Kubang, 2019-2021**  
**Table** **Population by Villages/Kelurahan in Pondok Kubang Subdistrict, 2019-2021**

<b>Desa/Kelurahan Villages/Kelurahan</b>	<b>2019<sup>1</sup></b>	<b>2020<sup>2</sup></b>	<b>2021</b>
(1)	(2)	(3)	
BATU RAJA	697	706	704
DUSUN ANYAR	903	917	910
DUSUN BARU I	364	364	402
HARAPAN MAKMUR	727	732	738
LINGGAR GALING	355	357	371
MARGO MULYO	588	592	623
PAKU HAJI	547	552	562
SRI KUNCORO	744	751	763
TABA JAMBU	344	353	353
TALANG TENGAH I	370	376	381
TANJUNG DALAM	680	689	656
TANJUNG TERDANA	282	285	288
<b>Kecamatan Pondok Kubang</b>	<b>6 601</b>	<b>6 674</b>	<b>2 172</b>

Sumber/Source: <sup>1</sup>BPS, Backcasting Hasil Sensus Penduduk 2021 (SP2021)/BPS-Statistics Indonesia, *Backcasting of The Result of the 2021 Population Census*

<sup>2</sup>BPS, Hasil Sensus Penduduk 2021 (SP2021), September/BPS-Statistics Indonesia, *The Result of the 2021 Population Census, September*



**BAB**  
*Chapter*

**4**

**SOSIAL**  
**SOCIAL**

<https://bengkulutengahkab.bps.go.id>





## PENJELASAN TEKNIS

- 1 **Rumah Sakit** adalah tempat pemeriksaan dan perawatan kesehatan, biasanya berada di bawah pengawasan dokter/tenaga medis, yang melayani penderita yang sakit untuk berobat rawat jalan atau rawat inap.
  
- 2 **Puskesmas (Pusat Kesehatan Masyarakat)** adalah unit pelaksana teknis dinas kesehatan kabupaten/kota yang mempunyai fungsi utama sebagai penyelenggara pelayanan kesehatan tingkat pertama. Wilayah kerja puskesmas maksimal adalah satu kecamatan dan untuk dapat menjangkau wilayah kerjanya, puskesmas mempunyai jaringan pelayanan yang meliputi unit Puskesmas Pembantu (Pustu), unit Puskesmas Keliling (Puskel), dan unit bidan desa/komunitas (Peraturan Menteri Kesehatan RI No. 75 Tahun 2014 Tentang Pusat Kesehatan Masyarakat).

## TECHNICAL NOTES

- 1 **Hospital** is a place for health check, usually controlled/supervised by doctors/medical personnel to serve the ill patients to get outpatient or inpatient treatment services.
  
- 2 **Public Health Center** is technical implementation unit of regency health department that have the primary function as a first-level health care providers. The working area standard of public health center is one district and to reach their working areas, public health centers have a service network covering subsidiary of public health center, mobile public health center units, and midwife units (Regulation of the Minister of Health of Indonesia Number 75 Year 2014 about Public Health Center).

## SOSIAL

ULASAN	DESCRIPTION
<p>Keadaan sosial penduduk Kecamatan Pondok Kubang digambarkan dalam beberapa variabel antara lain pendidikan, kesehatan dan keluarga berencana, serta agama.</p> <p>Dalam bidang pendidikan, pada tahun 2021 di Kecamatan Pondok Kubang memiliki gedung sekolah negeri dan swasta sebanyak 24 yang terdiri dari gedung Taman Kanak-Kanak (TK), gedung Sekolah Dasar (SD)/ Madrasah Ibtidaiyah (MI), gedung Sekolah Menengah Pertama (SMP)/Madrasah Tsanawiyah (MTs), gedung Sekolah Menengah Atas (SMA)/Madrasah Aliyah (MA), dan Sekolah Menengah Kejuruan (SMK).</p> <p>Fasilitas kesehatan merupakan salah satu tolak ukur dalam pencapaian pelaksanaan pembangunan di Kecamatan Pondok Kubang. Pada tahun 2021 terdapat dua buah puskesmas di wilayah Kecamatan Pondok Kubang. Sedangkan fasilitas kesehatan lainnya yakni puskesmas pembantu, posyandu dan poskesdes sebanyak masing-masing 2, 13 dan 8 buah.</p>	<p><i>The social circumstances of people in Pondok Kubang Subdistrict are described in several variables, i.e. education, health and family planning, also religion.</i></p> <p><i>In education sector, 2021, Pondok Kubang Subdistrict has 24 public school buildings, which consist of Primary School buildings Pupils in Kindergarten, (SD)/Islamic Primary School buildings (MI) , Junior High School buildings (SMP)/Islamic Junior High School buildings (MTs), Senior High School buildings (SMA)/Islamic Senior High School buildings (MA), end Vocational Hight School (SMK).</i></p> <p><i>Health facilities are one of benchmarks of the achievements on the implementation of development Pondok Kubang Subdistrict. In 2021 there are two units of public health centre in Pondok Kubang Subdistrict. On the other hand, there are other health facilities namely 2 secondary public health centre, 13 maternal and child health center, and 8 village maternity.</i></p>

Di bidang Keluarga Berencana (KB), berdasarkan data dari BPPKB Kabupaten Bengkulu Tengah menunjukkan bahwa jumlah peserta KB aktif atau akseptor aktif di Kecamatan Pondok Kubang mengalami penurunan dibanding tahun 2020. Pada tahun 2021 jumlah akseptor aktif di Kecamatan Pondok Kubang sebanyak 2.279 pasangan. Akseptor aktif di Kecamatan Pondok Kubang umumnya lebih banyak menggunakan alat kontrasepsi suntik dan implan, dimana proporsinya masing-masing mencapai 41,42 persen dan 33,48 persen.

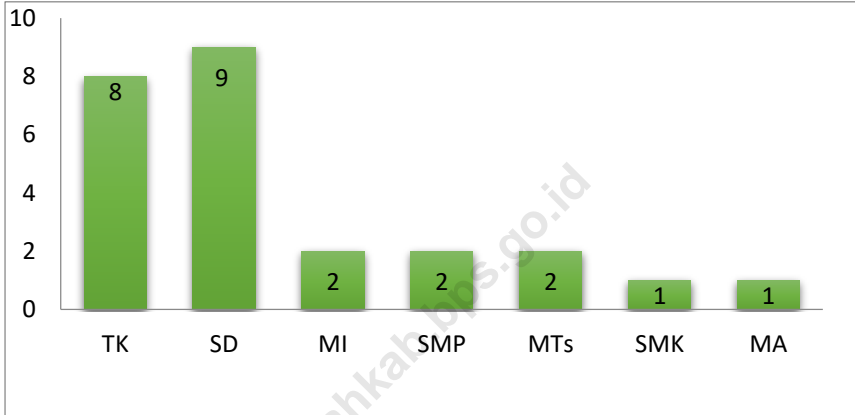
Jumlah masjid yang terdapat di Kecamatan Pondok Kubang sebanyak 21 masjid, 9 mushollah, dan 3 gereja kristen.

*In the sector of family planning (KB), based on data from BPPKB of Bengkulu Tengah Regency, it shows that the number of active members of family planning or active acceptors in Pondok Kubang Subdistrict have increased compared to 2019. In 2021 the number of active acceptors in Pondok Kubang Subdistrict is as many as 2.116 pairs. Active acceptors in Pondok Kubang Subdistrict generally user injections and pills as contraceptives, with the proportions reach 26,51 percent and 51,18 percent, respectively.*

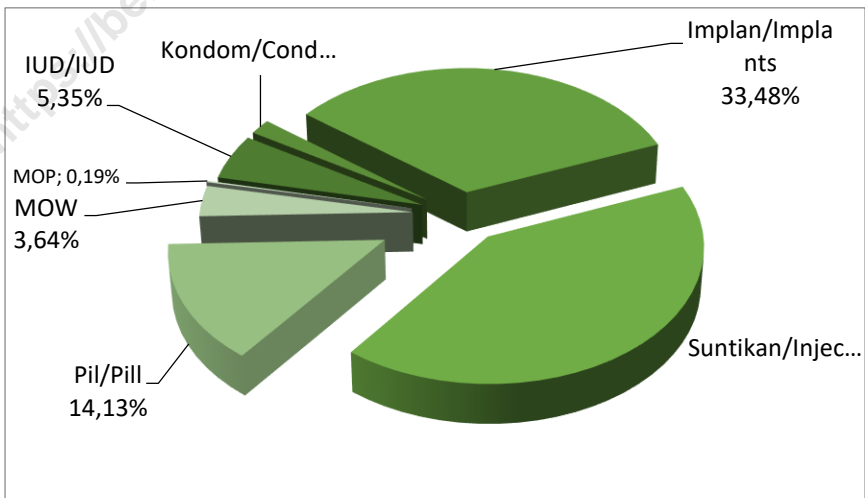
*The number of mosque in Pondok Kubang Subdistrict are 26, there are 13 prayer room, there are 3 christian church, there is one catholic church, and also there is one chapel.*

## SOSIAL

**Gambar 3** Jumlah Sekolah Menurut Jenjang Pendidikan di Kecamatan Pondok Kubang, 2021/2022  
*Picture* Jumlah Sekolah Menurut Jenjang Pendidikan di Kecamatan Pondok Kubang, 2021/2022  
*Number of School by Educational Level in Pondok Kubang Subdistrict, 2021/2022*



**Gambar 4** Persentase Peserta KB Aktif Menurut Alat yang Digunakan di Kecamatan Pondok Kubang, 2021  
*Picture* Persentase Peserta KB Aktif Menurut Alat yang Digunakan di Kecamatan Pondok Kubang, 2021  
*Percentage of Active Family Planning Participants by Type of Contraception Use in Pondok Kubang Subdistrict, 2021*



## 4.1 PENDIDIKAN/EDUCATION

**Tabel 4.1.1** Desa<sup>1</sup> yang Memiliki Fasilitas Sekolah Menurut Desa dan Tingkat Pendidikan di Kecamatan Pondok Kubang, 2019-2021  
**Table** *Villages<sup>1</sup> Having Education Facilities by Villages and Level Education in Pondok Kubang Subdistrict, 2019-2021*

Desa Villages	SD <sup>2</sup> Primary School <sup>2</sup>			SMP <sup>3</sup> Junior High School <sup>3</sup>		
	2019	2021	2021	2019	2021	2021
	(1)	(2)	(3)	(4)	(5)	(6)
Tanjung Terdana	-	-	-	1	1	1
Pondok Kubang	1	1	1	1	1	1
Anyar	1	1	-	-	-	-
Batu Raja	1	1	1	-	-	-
Tanjung Dalam	1	1	1	-	-	-
Talang Tengah I	1	1	1	1	1	1
Linggar Galing	1	1	1	-	-	-
Paku Haji	1	1	1	-	-	-
Dusun Baru I	1	1	1	-	-	1
Harapan Makmur	-	-	1	1	1	1
Taba Jambu	1	1	1	-	-	-
Margo Mulyo	1	1	1	-	-	-
<b>Kecamatan Pondok Kubang</b>	<b>10</b>	<b>10</b>	<b>10</b>	<b>4</b>	<b>4</b>	<b>5</b>

## SOSIAL

Lanjutan Tabel/*Continued Table 4.1.1*

Desa Villages	SMA <sup>4</sup> Senior High School <sup>4</sup>			SMK Vocational School		
	2019	2021	2021	2019	2021	2021
	(1)	(2)	(3)	(4)	(5)	(6)
Tanjung Terdana	-	-	-	-	-	-
Pondok Kubang	-	-	-	-	-	-
Anyar	-	-	-	-	-	-
Batu Raja	-	-	-	-	-	-
Tanjung Dalam	-	-	-	-	-	-
Talang Tengah I	-	-	-	1	1	1
Linggar Galing	-	-	-	-	-	-
Paku Haji	-	-	-	-	-	-
Dusun Baru I	-	1	1	-	-	-
Harapan Makmur	1	1	1	-	-	-
Taba Jambu	-	-	-	-	1	1
Margo Mulyo	-	-	-	-	-	-
<b>Kecamatan Pondok Kubang</b>	<b>1</b>	<b>2</b>	<b>1</b>	<b>1</b>	<b>2</b>	<b>2</b>

Catatan/Note: <sup>1</sup>Desa pada tabel ini termasuk Unit Pemukiman Transmigrasi (UPT) yang masih dibina oleh kementerian terkait dan Nagari di Kabupaten/Kota Sumatra Barat/Villages in this table include Transmigration Settlement Unit which is still fostered by relevant ministries and the Nagari in the Province Of West Sumatra

<sup>2</sup>Termasuk Madrasah Ibtidaiyah/Include Madrasah Ibtidaiyah (MI)

<sup>3</sup>Termasuk Madrasah Tsanawiyah/Include Madrasah Tsanawiyah (MTs)

<sup>4</sup>Termasuk Madrasah Aliyah/Include Madrasah Aliyah (MA)

Sumber/Source: BPS, Pendataan Potensi Desa (Podes)/BPS-Statistics Indonesian, Potencial Data Collection

**Tabel 4.1.2 Kemudahan Untuk Mencapai Sarana Pendidikan Terdekat Bagi Desa yang Tidak Ada Sarana Pendidikan Menurut Desa dan Jenjang Pendidikan di Kecamatan Pondok Kubang, 2021**

*Ease of Reaching Nearest Educational Facilities for Villages with No Educational Facilities by Villages and Level of Education in Pondok Kubang Subdistrict, 2021*

Desa Villages	SD Primary School	MI Madrasah Ibtidaiyah	SMP Junior High School	MTs Madrasah Tsanawiyah
(1)	(2)	(3)	(4)	(5)
Tanjung Terdana	Sangat Mudah/ <i>Very Easy</i>	Sangat Mudah/ <i>Very Easy</i>	-	Sangat Mudah/ <i>Very Easy</i>
Pondok Kubang	-	-	Mudah/ <i>Easy</i>	-
Anyar	Mudah/ <i>Easy</i>	Mudah/ <i>Easy</i>	Mudah/ <i>Easy</i>	Mudah/ <i>Easy</i>
Batu Raja	-	Mudah/ <i>Easy</i>	Sangat Mudah/ <i>Very Easy</i>	Mudah/ <i>Easy</i>
Tanjung Dalam	-	Sangat Mudah/ <i>Very Easy</i>	Sangat Mudah/ <i>Very Easy</i>	Sangat Mudah/ <i>Very Easy</i>
Talang Tengah I	-	Mudah/ <i>Easy</i>	-	Mudah/ <i>Easy</i>
Linggar Galing	-	Mudah/ <i>Easy</i>	Mudah/ <i>Easy</i>	Mudah/ <i>Easy</i>
Paku Haji	-	Mudah/ <i>Easy</i>	Mudah/ <i>Easy</i>	Mudah/ <i>Easy</i>
Dusun Baru I	-	Mudah/ <i>Easy</i>	-	Mudah/ <i>Easy</i>
Harapan Makmur	-	-	Sangat Mudah/ <i>Very Easy</i>	-
Taba Jambu	Mudah/ <i>Easy</i>	Mudah/ <i>Easy</i>	Mudah/ <i>Easy</i>	Mudah/ <i>Easy</i>
Margo Mulyo	-	Mudah/ <i>Easy</i>	Sangat Mudah/ <i>Very Easy</i>	Sangat Mudah/ <i>Very Easy</i>



## SOSIAL

Lanjutan Tabel/*Continued Table 4.1.2*

<b>Desa Villages</b>	<b>SMA Senior High School</b>	<b>MA Madrasah Aliyah</b>	<b>SMK Vocational School</b>	<b>Akademi/Perguruan Tinggi University</b>
(1)	(6)	(7)	(8)	(9)
Tanjung Terdana	Mudah/ <i>Easy</i>	Sangat Mudah/ <i>Very Easy</i>	Mudah/ <i>Easy</i>	Mudah/ <i>Easy</i>
Pondok Kubang	Mudah/ <i>Easy</i>	Mudah/ <i>Easy</i>	Sangat Mudah/ <i>Very Easy</i>	Mudah/ <i>Easy</i>
Anyar	Mudah/ <i>Easy</i>	Mudah/ <i>Easy</i>	Mudah/ <i>Easy</i>	Mudah/ <i>Easy</i>
Batu Raja	Mudah/ <i>Easy</i>	Mudah/ <i>Easy</i>	Mudah/ <i>Easy</i>	Mudah/ <i>Easy</i>
Tanjung Dalam	Mudah/ <i>Easy</i>	Mudah/ <i>Easy</i>	Sangat Mudah/ <i>Very Easy</i>	Mudah/ <i>Easy</i>
Talang Tengah I	Mudah/ <i>Easy</i>	Mudah/ <i>Easy</i>	-	Mudah/ <i>Easy</i>
Linggar Galing	Mudah/ <i>Easy</i>	Mudah/ <i>Easy</i>	Mudah/ <i>Easy</i>	Mudah/ <i>Easy</i>
Paku Haji	Mudah/ <i>Easy</i>	Mudah/ <i>Easy</i>	Mudah/ <i>Easy</i>	Mudah/ <i>Easy</i>
Dusun Baru I	-	Mudah/ <i>Easy</i>	Mudah/ <i>Easy</i>	-
Harapan Makmur	Mudah/ <i>Easy</i>	-	Mudah/ <i>Easy</i>	Mudah/ <i>Easy</i>
Taba Jambu	Mudah/ <i>Easy</i>	Mudah/ <i>Easy</i>	-	Mudah/ <i>Easy</i>
Margo Mulyo	Mudah/ <i>Easy</i>	Sangat Mudah/ <i>Very Easy</i>	Mudah/ <i>Easy</i>	Mudah/ <i>Easy</i>

Sumber/*Source*: BPS, Pendataan Potensi Desa (PODES)/*BPS-Statistics Indonesia, Village Potential Data Collection*

**Tabel 4.1.3** Jumlah Sekolah, Guru, dan Murid Sekolah Taman Kanak-Kanak (TK) di Bawah Kementerian Pendidikan dan Kebudayaan Menurut Desa di Kecamatan Pondok Kubang, 2021/2021 dan 2021/2022  
*Number of Schools, Teachers, and Pupils in Kindergarten Under The Ministry of Education an Culture by Villages in Pondok Kubang Subdistrict, 2021/2021 and 2021/2022*

Desa Villages	Sekolah/Schools					
	Negeri/Public		Swasta/Private		Jumlah/Total	
	2020/2021	2021/2022	2020/2021	2021/2022	2020/2021	2021/2022
(1)	(2)	(3)	(4)	(5)	(6)	(7)
Tanjung Terdana	-	-	-	-	-	-
Pondok Kubang	-	-	1	-	1	-
Anyar	-	-	-	-	-	-
Batu Raja	-	-	1	-	1	-
Tanjung Dalam	-	-	1	-	1	-
Talang Tengah I	-	-	1	-	1	-
Linggar Galing	-	-	1	-	1	-
Paku Haji	-	-	1	-	1	-
Dusun Baru I	-	-	1	1	1	1
Harapan Makmur	-	-	1	-	1	-
Taba Jambu	-	-	-	-	-	-
Margo Mulyo	-	-	1	-	1	-
<b>Kecamatan Pondok Kubang</b>	-	-	<b>9</b>	<b>1</b>	<b>9</b>	<b>1</b>

## SOSIAL

Lanjutan Tabel/*Continued Table* 4.1.3

Desa <i>Villages</i>	Guru <sup>1</sup> / <i>Teachers</i> <sup>1</sup>					
	Negeri/ <i>Public</i>		Swasta/ <i>Private</i>		Jumlah/ <i>Total</i>	
	2020/2021	2021/2022	2020/2021	2021/2022	2020/2021	2021/2022
(1)	(2)	(3)	(4)	(5)	(6)	(7)
Tanjung Terdana	-	-	-	-	-	-
Pondok Kubang	-	-	4	-	4	-
Anyar	-	-	-	-	-	-
Batu Raja	-	-	3	-	3	-
Tanjung Dalam	-	-	3	-	3	-
Talang Tengah I	-	-	3	-	3	-
Linggar Galing	-	-	4	-	4	-
Paku Haji	-	-	3	-	3	-
Dusun Baru I	-	-	2	2	2	2
Harapan Makmur	-	-	4	-	4	-
Taba Jambu	-	-	-	-	-	-
Margo Mulyo	-	-	4	-	4	-
<b>Kecamatan Pondok Kubang</b>	-	-	<b>30</b>	<b>2</b>	<b>30</b>	<b>2</b>

Lanjutan Tabel/*Continued Table 4.1.3*

Desa Villages	Murid/Students					
	Negeri/Public		Swasta/Private		Jumlah/Total	
	2020/2021	2021/2022	2020/2021	2021/2022	2020/2021	2021/2022
(1)	(2)	(3)	(4)	(5)	(6)	(7)
Tanjung Terdana	-	-	-	-	-	-
Pondok Kubang	-	-	21	-	21	-
Anyar	-	-	-	-	-	-
Batu Raja	-	-	20	-	20	-
Tanjung Dalam	-	-	17	-	17	-
Talang Tengah I	-	-	19	-	19	-
Linggar Galing	-	-	20	-	20	-
Paku Haji	-	-	16	-	16	-
Dusun Baru I	-	-	25	33	25	33
Harapan Makmur	-	-	22	-	22	-
Taba Jambu	-	-	-	-	-	-
Margo Mulyo	-	-	21	-	21	-
<b>Kecamatan Pondok Kubang</b>	-	-	<b>183</b>	<b>33</b>	<b>183</b>	<b>33</b>

Catatan/Note: <sup>1</sup> Jumlah guru termasuk kepala sekolah dan guru/The total of teachers including headmaster and teacher

<sup>2</sup> Kecamatan induk Kecamatan Semidang Lagan/The parents subdistricts of Semidang Lagan Subdistrict

<sup>3</sup> Data masih tergabung dengan kecamatan induk/Data associated with the parent subdistricts

Sumber/Source: Kementerian Pendidikan dan Kebudayaan, Data Semester Ganjil/Ministry of Educations and Culture, Odd Semester Data

## SOSIAL

**Tabel 4.1.4** Jumlah Sekolah, Guru, dan Murid Sekolah Dasar (SD) di Bawah Kementerian Pendidikan dan Kebudayaan Menurut Desa di Kecamatan Pondok Kubang, 2019/2021 dan 2021/2021

*Number of Schools, Teachers, and Pupils in Primary Schools Under The Ministry of Education an Culture by Villages in Pondok Kubang Subdistrict, 2019/2021 and 2021/2021*

Desa Villages	Sekolah/Schools					
	Negeri/Public		Swasta/Private		Jumlah/Total	
	2020/2021	2021/2022	2020/2021	2021/2022	2020/2021	2021/2022
(1)	(2)	(3)	(4)	(5)	(6)	(7)
Tanjung Terdana	-	-	-	-	-	-
Pondok Kubang	1	1	-	-	1	1
Anyar	-	-	-	-	-	-
Batu Raja	1	1	-	-	1	1
Tanjung Dalam	1	1	-	-	1	1
Talang Tengah I	1	1	-	-	1	1
Linggar Galing	1	1	-	-	1	1
Paku Haji	1	1	-	-	1	1
Dusun Baru I	1	1	-	-	1	1
Harapan Makmur	1	1	-	-	1	1
Taba Jambu	-	-	-	-	-	-
Margo Mulyo	1	1	-	-	1	1
<b>Kecamatan Pondok Kubang</b>	<b>9</b>	<b>9</b>	<b>-</b>	<b>-</b>	<b>9</b>	<b>9</b>

Lanjutan Tabel/*Continued Table 4.1.4*

Desa Villages	Guru <sup>1</sup> /Teachers <sup>1</sup>					
	Negeri/ <i>Public</i>		Swasta/ <i>Private</i>		Jumlah/ <i>Total</i>	
	2020/2021	2021/2022	2020/2021	2021/2022	2020/2021	2021/2022
(1)	(2)	(3)	(4)	(5)	(6)	(7)
Tanjung Terdana	-	-	-	-	-	-
Pondok Kubang	7	7	-	-	7	7
Anyar	-	-	-	-	-	-
Batu Raja	10	10	-	-	10	10
Tanjung Dalam	6	6	-	-	6	6
Talang Tengah I	6	7	-	-	6	7
Linggar Galing	7	5	-	-	7	5
Paku Haji	12	9	-	-	12	9
Dusun Baru I	9	9	-	-	9	9
Harapan Makmur	8	7	-	-	8	7
Taba Jambu	-	-	-	-	-	-
Margo Mulyo	8	8	-	-	8	8
<b>Kecamatan Pondok Kubang</b>	<b>73</b>	<b>68</b>	<b>-</b>	<b>-</b>	<b>73</b>	<b>68</b>

## SOSIAL

Lanjutan Tabel/*Continued Table 4.1.4*

Desa <i>Villages</i>	Murid/ <i>Students</i>					
	Negeri/ <i>Public</i>		Swasta/ <i>Private</i>		Jumlah/ <i>Total</i>	
	2020/2021	2021/2022	2020/2021	2021/2022	2020/2021	2021/2022
(1)	(2)	(3)	(4)	(5)	(6)	(7)
Tanjung Terdana	-	-	-	-	-	-
Pondok Kubang	30	26	-	-	30	26
Anyar	-	-	-	-	-	-
Batu Raja	72	58	-	-	72	58
Tanjung Dalam	18	16	-	-	18	16
Talang Tengah I	46	34	-	-	46	34
Linggar Galing	78	55	-	-	78	55
Paku Haji	47	44	-	-	47	44
Dusun Baru I	157	146	-	-	157	146
Harapan Makmur	65	46	-	-	65	46
Taba Jambu	-	-	-	-	-	-
Margo Mulyo	97	79	-	-	97	79
<b>Kecamatan Pondok Kubang</b>	<b>610</b>	<b>504</b>	<b>-</b>	<b>-</b>	<b>610</b>	<b>504</b>

Catatan/*Note*: <sup>1</sup> Jumlah Guru Termasuk Kepala Sekolah dan Guru/*The Total of Teachers Including Headmaster and Teachers*

Sumber/*Source*: Dinas Pendidikan dan Kebudayaan Kabupaten Bengkulu Tengah, Data Semester Genap Tahun Ajaran 2019/2021 dan 2021/2021/*Regional Office of Educations and Culture of Bengkulu Tengah Regency, Teachings in 2019/2021 and 2021/2021 Even Semester Data*

**Tabel 4.1.5 Banyaknya Peserta dan Lulusan Ujian Sekolah Dasar (SD) di Bawah Kementerian Pendidikan dan Kebudayaan Menurut Desa di Kecamatan Pondok Kubang, 2021/2021**  
***Number of Examination Participants and Graduates of Primary Schools Under The Ministry of Education and Culture by Villages in Pondok Kubang Subdistrict, 2021/2021***

<b>Desa Villages</b>	<b>Peserta Participants</b>	<b>Lulusan Graduates</b>
(1)	(2)	(3)
Tanjung Terdana	-	-
Pondok Kubang	4	4
Anyar	-	-
Batu Raja	9	9
Tanjung Dalam	2	2
Talang Tengah I	5	5
Linggar Galing	16	16
Paku Haji	8	8
Dusun Baru I	39	39
Harapan Makmur	15	15
Taba Jambu	-	-
Margo Mulyo	19	19
<b>Kecamatan Pondok Kubang</b>	<b>117</b>	<b>117</b>

Sumber/Source: Dinas Pendidikan dan Kebudayaan Kabupaten Bengkulu Tengah, Data Semester Genap Tahun Ajaran 2019/2021 dan 2021/2021/Regional Office of Educations and Culture of Bengkulu Tengah Regency, Teachings in 2019/2021 and 2021/2021 Even Semester Data



## SOSIAL

**Tabel 4.1.6 Jumlah Sekolah, Guru, dan Murid Madrasah Ibtidaiyah (MI) di Bawah Kementerian Agama Menurut Desa di Kecamatan Pondok Kubang, 2019/2021 dan 2021/2021**  
***Number of Schools, Teachers, and Pupils in Madrasah Ibtidaiyah (MI) Under The Ministry of Religious Affairs by Villages in Pondok Kubang Subdistrict, 2019/2021 and 2021/2021***

Desa Villages	Sekolah/Shools					
	Negeri/Public		Swasta/Private		Jumlah/Total	
	2019/2021	2021/2021	2019/2021	2021/2021	2019/2021	2021/2021
(1)	(2)	(3)	(4)	(5)	(6)	(7)
Tanjung Terdana	-	-	-	-	-	-
Pondok Kubang	1	1	-	-	1	1
Anyar	-	-	-	-	-	-
Batu Raja	-	-	-	-	-	-
Tanjung Dalam	-	-	-	-	-	-
Talang Tengah I	-	-	-	-	-	-
Linggar Galing	-	-	-	-	-	-
Paku Haji	-	-	-	-	-	-
Dusun Baru I	-	-	-	-	-	-
Harapan Makmur	1	1	-	-	1	1
Taba Jambu	-	-	-	-	-	-
Margo Mulyo	-	-	-	-	-	-
<b>Kecamatan Pondok Kubang</b>	<b>2</b>	<b>2</b>	<b>-</b>	<b>-</b>	<b>2</b>	<b>2</b>

Lanjutan Tabel/*Continued Table 4.1.6*

Desa Villages	Guru <sup>1</sup> /Teachers <sup>1</sup>					
	Negeri/Public		Swasta/Private		Jumlah/Total	
	2019/2021	2021/2021	2019/2021	2021/2021	2019/2021	2021/2021
(1)	(2)	(3)	(4)	(5)	(6)	(7)
Tanjung Terdana	-	-	-	-	-	-
Pondok Kubang	21	15	-	-	21	15
Anyar	-	-	-	-	-	-
Batu Raja	-	-	-	-	-	-
Tanjung Dalam	-	-	-	-	-	-
Talang Tengah I	-	-	-	-	-	-
Linggar Galing	-	-	-	-	-	-
Paku Haji	-	-	-	-	-	-
Dusun Baru I	-	-	-	-	-	-
Harapan Makmur	17	12	-	-	17	12
Taba Jambu	-	-	-	-	-	-
Margo Mulyo	-	-	-	-	-	-
<b>Kecamatan Pondok Kubang</b>	<b>38</b>	<b>27</b>	<b>-</b>	<b>-</b>	<b>38</b>	<b>27</b>

## SOSIAL

Lanjutan Tabel/*Continued Table 4.1.6*

Desa <i>Villages</i>	Murid/ <i>Students</i>					
	Negeri/ <i>Public</i>		Swasta/ <i>Private</i>		Jumlah/ <i>Total</i>	
	2019/2021	2021/2021	2019/2021	2021/2021	2019/2021	2021/2021
(1)	(2)	(3)	(4)	(5)	(6)	(7)
Tanjung Terdana	-	-	-	-	-	-
Pondok Kubang	129	131	-	-	129	131
Anyar	-	-	-	-	-	-
Batu Raja	-	-	-	-	-	-
Tanjung Dalam	-	-	-	-	-	-
Talang Tengah I	-	-	-	-	-	-
Linggar Galing	-	-	-	-	-	-
Paku Haji	-	-	-	-	-	-
Dusun Baru I	-	-	-	-	-	-
Harapan Makmur	151	153	-	-	151	153
Taba Jambu	-	-	-	-	-	-
Margo Mulyo	-	-	-	-	-	-
<b>Kecamatan Pondok Kubang</b>	<b>280</b>	<b>284</b>	<b>-</b>	<b>-</b>	<b>280</b>	<b>284</b>

Catatan/*Note*: <sup>1</sup> Jumlah Guru Termasuk Kepala Sekolah dan Guru/*The Total of Teachers Including Headmaster and Teachers*

Sumber/*Source*: Kementerian Agama, EMIS, Data Semester Ganjil Laporan sampai dengan 15 Mei 2021/*Ministry of Religion Affairs, EMIS, Odd Semester Report Data up to March 15<sup>th</sup>, 2021*

**Tabel 4.1.7 Banyaknya Peserta dan Lulusan Ujian Madrasah Ibtidaiyah (MI) di Bawah Kementerian Agama Menurut Desa di Kecamatan Pondok Kubang , 2019/2021 dan 2021/2021**  
**Number of Examination Participants and Graduates of Madrasah Ibtidaiyah (MI) Under The Ministry of Religious Affairs by Villages in Pondok Kubang Subdistrict, 2019/2021 and 2021/2021**

Desa Villages	Sekolah/Shools					
	Negeri/Public		Swasta/Private		Jumlah/Total	
	2019/2021	2021/2021	2019/2021	2021/2021	2019/2021	2021/2021
(1)	(2)	(3)	(4)	(5)	(6)	(7)
Tanjung Terdana	-	-	-	-	-	-
Pondok Kubang	15	19	-	-	15	19
Anyar	-	-	-	-	-	-
Batu Raja	-	-	-	-	-	-
Tanjung Dalam	-	-	-	-	-	-
Talang Tengah I	-	-	-	-	-	-
Linggar Galing	-	-	-	-	-	-
Paku Haji	-	-	-	-	-	-
Dusun Baru I	-	-	-	-	-	-
Harapan Makmur	25	20	-	-	25	20
Taba Jambu	-	-	-	-	-	-
Margo Mulyo	-	-	-	-	-	-
<b>Kecamatan Pondok Kubang</b>	<b>40</b>	<b>39</b>	<b>-</b>	<b>-</b>	<b>40</b>	<b>39</b>

Sumber/Source: Kantor Kementerian Agama Kabupaten Bengkulu Tengah, Data Semester Ganjil/Ministry of Religion of Bengkulu Tengah Regency, Odd Semester Data

## SOSIAL

**Tabel 4.1.8** Jumlah Sekolah, Guru, dan Murid Sekolah Menengah Pertama (SMP) di Bawah Kementerian Pendidikan dan Kebudayaan Menurut Desa di Kecamatan Pondok Kubang, 2019/2021 dan 2021/2021

*Number of Schools, Teachers, and Pupils in Junior High Schools Under The Ministry of Education an Culture by Villages in Pondok Kubang Subdistrict, 2019/2021 and 2021/2021*

Desa Villages	Sekolah/Shools					
	Negeri/Public		Swasta/Private		Jumlah/Total	
	2019/2021	2021/2021	2019/2021	2021/2021	2019/2021	2021/2021
(1)	(2)	(3)	(4)	(5)	(6)	(7)
Tanjung Terdana	1	1	-	-	1	1
Pondok Kubang	-	-	-	-	-	-
Anyar	-	-	-	-	-	-
Batu Raja	-	-	-	-	-	-
Tanjung Dalam	-	-	-	-	-	-
Talang Tengah I	1	1	-	-	1	1
Linggar Galing	-	-	-	-	-	-
Paku Haji	-	-	-	-	-	-
Dusun Baru I	-	-	1	1	1	1
Harapan Makmur	-	-	-	-	-	-
Taba Jambu	-	-	-	-	-	-
Margo Mulyo	-	-	-	-	-	-
<b>Kecamatan Pondok Kubang</b>	<b>2</b>	<b>2</b>	<b>1</b>	<b>1</b>	<b>3</b>	<b>3</b>

Lanjutan Tabel/*Continued Table 4.1.8*

Desa <i>Villages</i>	Guru <sup>1</sup> / <i>Teachers</i> <sup>1</sup>					
	Negeri/ <i>Public</i>		Swasta/ <i>Private</i>		Jumlah/ <i>Total</i>	
	2019/2021	2021/2021	2019/2021	2021/2021	2019/2021	2021/2021
(1)	(2)	(3)	(4)	(5)	(6)	(7)
Tanjung Terdana	14	13	-	-	14	13
Pondok Kubang	-	-	-	-	-	-
Anyar	-	-	-	-	-	-
Batu Raja	-	-	-	-	-	-
Tanjung Dalam	-	-	-	-	-	-
Talang Tengah I	7	7	-	-	7	7
Linggar Galing	-	-	-	-	-	-
Paku Haji	-	-	-	-	-	-
Dusun Baru I	-	-	10	10	10	10
Harapan Makmur	-	-	-	-	-	-
Taba Jambu	-	-	-	-	-	-
Margo Mulyo	-	-	-	-	-	-
<b>Kecamatan Pondok Kubang</b>	<b>21</b>	<b>20</b>	<b>10</b>	<b>10</b>	<b>31</b>	<b>30</b>

## SOSIAL

Lanjutan Tabel/*Continued Table 4.1.8*

Desa <i>Villages</i>	Murid/ <i>Students</i>					
	Negeri/ <i>Public</i>		Swasta/ <i>Private</i>		Jumlah/ <i>Total</i>	
	2019/2021	2021/2021	2019/2021	2021/2021	2019/2021	2021/2021
(1)	(2)	(3)	(4)	(5)	(6)	(7)
Tanjung Terdana	117	66	-	-	1176	66
Pondok Kubang	-	-	-	-	-	-
Anyar	-	-	-	-	-	-
Batu Raja	-	-	-	-	-	-
Tanjung Dalam	-	-	-	-	-	-
Talang Tengah I	55	24	-	-	55	24
Linggar Galing	-	-	-	-	-	-
Paku Haji	-	-	-	-	-	-
Dusun Baru I	-	-	200	226	200	226
Harapan Makmur	-	-	-	-	-	-
Taba Jambu	-	-	-	-	-	-
Margo Mulyo	-	-	-	-	-	-
<b>Kecamatan Pondok Kubang</b>	<b>172</b>	<b>90</b>	<b>200</b>	<b>226</b>	<b>372</b>	<b>316</b>

Catatan/*Note*: <sup>1</sup> Jumlah Guru Termasuk Kepala Sekolah dan Guru/*The Total of Teachers Including Headmaster and Teachers*

Sumber/*Source*: Dinas Pendidikan dan Kebudayaan Kabupaten Bengkulu Tengah, Data Semester Genap 2019/2021 dan 2021/2021 /*Regional Office of Educations and Culture of Bengkulu Tengah Regency, 2019/2021 and 2021/2021 Even Semester Data*

**Tabel 4.1.9** Banyaknya Peserta dan Lulusan Ujian Sekolah Menengah Pertama (SMP) di Bawah Kementerian Pendidikan dan Kebudayaan Menurut Desa di Kecamatan Pondok Kubang, 2019/2021 dan 2021/2021

*Number of Examination Participants and Graduates of Junior High Schools Under The Ministry of Education and Culture by Villages in Pondok Kubang, 2019/2021 and 2021/2021*

Desa Villages	Peserta/Participants					
	Negeri/Public		Swasta/Private		Jumlah/Total	
	2019/2021	2021/2021	2019/2021	2021/2021	2019/2021	2021/2021
(1)	(2)	(3)	(4)	(5)	(6)	(7)
Tanjung Terdana	42	40	-	-	42	40
Pondok Kubang	-	-	-	-	-	-
Anyar	-	-	-	-	-	-
Batu Raja	-	-	-	-	-	-
Tanjung Dalam	-	-	-	-	-	-
Talang Tengah I	17	20	-	-	-	20
Linggar Galing	-	-	-	-	-	-
Paku Haji	-	-	-	-	-	-
Dusun Baru I	-	-	0	0	0	0
Harapan Makmur	-	-	-	-	-	-
Taba Jambu	-	-	-	-	-	-
Margo Mulyo	-	-	-	-	-	-
<b>Kecamatan Pondok Kubang</b>	<b>59</b>	<b>60</b>	<b>0</b>	<b>0</b>	<b>59</b>	<b>60</b>

Sumber/Source: Dinas Pendidikan dan Kebudayaan Kabupaten Bengkulu Tengah, Data Semester Ganjil 2021/Regional Office of Educations and Culture of Bengkulu Tengah Regency, 2021 Odd Semester Data



## SOSIAL

**Tabel 4.1.10 Jumlah Sekolah, Guru, dan Murid Madrasah Tsanawiyah (MTs) di Bawah Kementerian Agama Menurut Desa di Kecamatan Pondok Kubang, 2019/2021 dan 2021/2021**  
***Number of Schools, Teachers, and Pupils in Madrasah Tsanawiyah (MTs) Under The Ministry of Religious Affairs by Villages in Pondok Kubang Subdistrict, 2019/2021 and 2021/2021***

Desa Villages	Sekolah/Shools					
	Negeri/Public		Swasta/Private		Jumlah/Total	
	2019/2021	2021/2021	2019/2021	2021/2021	2019/2021	2021/2021
(1)	(2)	(3)	(4)	(5)	(6)	(7)
Tanjung Terdana	-	-	-	-	-	-
Pondok Kubang	-	-	1	1	1	1
Anyar	-	-	-	-	-	-
Batu Raja	-	-	-	-	-	-
Tanjung Dalam	-	-	-	-	-	-
Talang Tengah I	-	-	-	-	-	-
Linggar Galing	-	-	-	-	-	-
Paku Haji	-	-	-	-	-	-
Dusun Baru I	-	-	-	-	-	-
Harapan Makmur	-	-	1	1	1	1
Taba Jambu	-	-	-	-	-	-
Margo Mulyo	-	-	-	-	-	-
<b>Kecamatan Pondok Kubang</b>	-	-	<b>2</b>	<b>2</b>	<b>2</b>	<b>2</b>

Lanjutan Tabel/*Continued Table 4.1.10*

Desa <i>Villages</i>	Guru <sup>1</sup> / <i>Teachers</i> <sup>1</sup>					
	Negeri/ <i>Public</i>		Swasta/ <i>Private</i>		Jumlah/ <i>Total</i>	
	2019/2021	2021/2021	2019/2021	2021/2021	2019/2021	2021/2021
(1)	(2)	(3)	(4)	(5)	(6)	(7)
Tanjung Terdana	-	-	-	-	-	-
Pondok Kubang	-	-	16	15	16	15
Anyar	-	-	-	-	-	-
Batu Raja	-	-	-	-	-	-
Tanjung Dalam	-	-	-	-	-	-
Talang Tengah I	-	-	-	-	-	-
Linggar Galing	-	-	-	-	-	-
Paku Haji	-	-	-	-	-	-
Dusun Baru I	-	-	-	-	-	-
Harapan Makmur	-	-	18	18	18	18
Taba Jambu	-	-	-	-	-	-
Margo Mulyo	-	-	-	-	-	-
<b>Kecamatan Pondok Kubang</b>	-	-	<b>34</b>	<b>33</b>	<b>34</b>	<b>33</b>

## SOSIAL

Lanjutan Tabel/*Continued Table 4.1.10*

Desa <i>Villages</i>	Murid/ <i>Students</i>					
	Negeri/ <i>Public</i>		Swasta/ <i>Private</i>		Jumlah/ <i>Total</i>	
	2019/2021	2021/2021	2019/2021	2021/2021	2019/2021	2021/2021
(1)	(2)	(3)	(4)	(5)	(6)	(7)
Tanjung Terdana	-	-	-	-	-	-
Pondok Kubang	-	-	107	98	107	98
Anyar	-	-	-	-	-	-
Batu Raja	-	-	-	-	-	-
Tanjung Dalam	-	-	-	-	-	-
Talang Tengah I	-	-	-	-	-	-
Linggar Galing	-	-	-	-	-	-
Paku Haji	-	-	-	-	-	-
Dusun Baru I	-	-	-	-	-	-
Harapan Makmur	-	-	111	164	111	164
Taba Jambu	-	-	-	-	-	-
Margo Mulyo	-	-	-	-	-	-
<b>Kecamatan Pondok Kubang</b>	-	-	<b>217</b>	<b>262</b>	<b>217</b>	<b>262</b>

Catatan/*Note*: <sup>1</sup> Jumlah Guru Termasuk Kepala Sekolah dan Guru/*The Total of Teachers Including Headmaster and Teachers*

Sumber/*Source*: Kantor Kementerian Agama Kabupaten Bengkulu Tengah, Data Semester Ganjil/*Ministry of Religion of Bengkulu Tengah Regency, Odd Semester Data*

**Tabel 4.1.11 Banyaknya Peserta dan Lulusan Ujian Madrasah Tsanawiyah (MTs) di Bawah Kementerian Agama Menurut Desa di Kecamatan Pondok Kubang , 2019/2021 dan 2021/2021**  
***Number of Examination Participants and Graduates of Madrasah Tsanawiyah (MTs) Under The Ministry of Religious Affairs by Villages in Pondok Kubang Subdistrict, 2019/2021 and 2021/2021***

Desa Villages	Lulusan/Participants					
	Negeri/Public		Swasta/Private		Jumlah/Total	
	2019/2021	2021/2021	2019/2021	2021/2021	2019/2021	2021/2021
(1)	(2)	(3)	(4)	(5)	(6)	(7)
Tanjung Terdana	-	-	-	-	-	-
Pondok Kubang	-	-	40	43	40	43
Anyar	-	-	-	-	-	-
Batu Raja	-	-	-	-	-	-
Tanjung Dalam	-	-	-	-	-	-
Talang Tengah I	-	-	-	-	-	-
Linggar Galing	-	-	-	-	-	-
Paku Haji	-	-	-	-	-	-
Dusun Baru I	-	-	-	-	-	-
Harapan Makmur	-	-	49	36	49	36
Taba Jambu	-	-	-	-	-	-
Margo Mulyo	-	-	-	-	-	-
<b>Kecamatan Pondok Kubang</b>	<b>-</b>	<b>-</b>	<b>89</b>	<b>79</b>	<b>89</b>	<b>79</b>

Sumber/Source: Kantor Kementerian Agama Kabupaten Bengkulu Tengah, Data Semester Genap 2019/2021 dan 2021/2021/Ministry of Religion of Bengkulu Tengah Regency, 2019/2021 and 2021/2021 Even Semester Data

## SOSIAL

**Tabel 4.1.12 Jumlah Sekolah, Guru, dan Murid Sekolah Menengah Atas (SMA) di Bawah Kementerian Pendidikan dan Kebudayaan Menurut Desa di Kecamatan Pondok Kubang, 2019/2021**  
***Number of Schools, Teachers, and Pupils in Senior High Schools Under The Ministry of Education an Culture by Villages in Pondok Kubang Subdistrict, 2019/2021***

Desa Villages	Sekolah/Shools					
	Negeri/Public		Swasta/Private		Jumlah/Total	
	2019/2021	2021/2021	2019/2021	2021/2021	2019/2021	2021/2021
(1)	(2)	(3)	(4)	(5)	(6)	(7)
Tanjung Terdana	-	-	-	-	-	-
Pondok Kubang	-	-	-	-	-	-
Anyar	-	-	-	-	-	-
Batu Raja	-	-	-	-	-	-
Tanjung Dalam	-	-	-	-	-	-
Talang Tengah I	-	-	-	-	-	-
Linggar Galing	-	-	-	-	-	-
Paku Haji	-	-	-	-	-	-
Dusun Baru I	-	-	-	1	-	1
Harapan Makmur	-	-	-	-	-	-
Taba Jambu	-	-	-	-	-	-
Margo Mulyo	-	-	-	-	-	-
<b>Kecamatan Pondok Kubang</b>	-	-	-	<b>1</b>	-	<b>1</b>

Lanjutan Tabel/*Continued Table 4.1.12*

Desa Villages	Guru <sup>1</sup> /Teachers <sup>1</sup>					
	Negeri/Public		Swasta/Private		Jumlah/Total	
	2019/2021	2021/2021	2019/2021	2021/2021	2019/2021	2021/2021
(1)	(2)	(3)	(4)	(5)	(6)	(7)
Tanjung Terdana	-	-	-	-	-	-
Pondok Kubang	-	-	-	-	-	-
Anyar	-	-	-	-	-	-
Batu Raja	-	-	-	-	-	-
Tanjung Dalam	-	-	-	-	-	-
Talang Tengah I	-	-	-	-	-	-
Linggar Galing	-	-	-	-	-	-
Paku Haji	-	-	-	-	-	-
Dusun Baru I	-	-	2	1	2	1
Harapan Makmur	-	-	-	-	-	-
Taba Jambu	-	-	-	-	-	-
Margo Mulyo	-	-	-	-	-	-
<b>Kecamatan Pondok Kubang</b>	-	-	<b>2</b>	<b>1</b>	<b>2</b>	<b>1</b>

## SOSIAL

Lanjutan Tabel/*Continued Table 4.1.12*

Desa <i>Villages</i>	Murid/ <i>Students</i>					
	Negeri/ <i>Public</i>		Swasta/ <i>Private</i>		Jumlah/ <i>Total</i>	
	2019/2021	2021/2021	2019/2021	2021/2021	2019/2021	2021/2021
(1)	(2)	(3)	(4)	(5)	(6)	(7)
Tanjung Terdana	-	-	-	-	-	-
Pondok Kubang	-	-	-	-	-	-
Anyar	-	-	-	-	-	-
Batu Raja	-	-	-	-	-	-
Tanjung Dalam	-	-	-	-	-	-
Talang Tengah I	-	-	-	-	-	-
Linggar Galing	-	-	-	-	-	-
Paku Haji	-	-	-	-	-	-
Dusun Baru I	-	-	33	96	33	96
Harapan Makmur	-	-	-	-	-	-
Taba Jambu	-	-	-	-	-	-
Margo Mulyo	-	-	-	-	-	-
<b>Kecamatan Pondok Kubang</b>	-	-	<b>33</b>	<b>96</b>	<b>33</b>	<b>96</b>

Catatan/*Note*: <sup>1</sup> Jumlah Guru Termasuk Kepala Sekolah -dan Guru/*The Total of Teachers Including Headmaster and Teachers*

Sumber/*Source*: Dinas Pendidikan dan Kebudayaan Kabupaten Bengkulu Tengah, Data Semester Genap 2019/2021 dan 2021/2021/*Regional Office of Educations and Culture of Bengkulu Tengah Regency, 2019/2021 and 2021/2021 Even Semester Data*

**Tabel 4.1.13 Banyaknya Peserta dan Lulusan Ujian Sekolah Menengah Atas (SMA) di Bawah Kementerian Pendidikan dan Kebudayaan Menurut Desa di Kecamatan Pondok Kubang, 2019/2021 dan 2021/2021**  
***Number of Examination Participants and Graduates of Senior High Schools Under The Ministry of Education and Culture by Villages in Pondok Kubang Subdistrict, 2019/2021 and 2021/2021***

Desa Villages	Peserta/Participants					
	Negeri/Public		Swasta/Private		Jumlah/Total	
	2019/2021	2021/2021	2019/2021	2021/2021	2019/2021	2021/2021
(1)	(2)	(3)	(4)	(5)	(6)	(7)
Tanjung Terdana	-	-	-	-	-	-
Pondok Kubang	-	-	-	-	-	-
Anyar	-	-	-	-	-	-
Batu Raja	-	-	-	-	-	-
Tanjung Dalam	-	-	-	-	-	-
Talang Tengah I	-	-	-	-	-	-
Linggar Galing	-	-	-	-	-	-
Paku Haji	-	-	-	-	-	-
Dusun Baru I	-	-	-	-	-	-
Harapan Makmur	-	-	-	-	-	-
Taba Jambu	-	-	-	-	-	-
Margo Mulyo	-	-	-	-	-	-
<b>Kecamatan Pondok Kubang</b>	-	-	-	-	-	-

Sumber/Source: Dinas Pendidikan dan Kebudayaan Kabupaten Bengkulu Tengah, Data Semester Genap 2019/2021 dan 2021/2021/Regional Office of Educations and Culture of Bengkulu Tengah Regency, 2019/2021 and 2021/2021 Even Semester Data



## SOSIAL

**Tabel 4.1.14** Jumlah Sekolah, Guru, dan Murid Sekolah Menengah Kejuruan (SMK) di Bawah Kementerian Pendidikan dan Kebudayaan Menurut Desa di Kecamatan Pondok Kubang, 2019/2021 dan 2021/2021

*Number of Schools, Teachers, and Pupils in Vocational High Schools Under The Ministry of Education an Culture by Villages in Pondok Kubang Subdistrict, 2019/2021 and 2021/2021*

Desa Villages	Sekolah/Shools					
	Negeri/Public		Swasta/Private		Jumlah/Total	
	2019/2021	2021/2021	2019/2021	2021/2021	2019/2021	2021/2021
(1)	(2)	(3)	(4)	(5)	(6)	(7)
Tanjung Terdana	-	-	-	-	-	-
Pondok Kubang	-	-	-	-	-	-
Anyar	-	-	-	-	-	-
Batu Raja	-	-	-	-	-	-
Tanjung Dalam	-	-	-	-	-	-
Talang Tengah I	1	1	-	-	1	1
Linggar Galing	-	-	-	-	-	-
Paku Haji	-	-	-	-	-	-
Dusun Baru I	-	-	-	-	-	-
Harapan Makmur	-	-	-	-	-	-
Taba Jambu	-	-	1	1	1	1
Margo Mulyo	-	-	-	-	-	-
<b>Kecamatan Pondok Kubang</b>	<b>1</b>	<b>1</b>	<b>1</b>	<b>1</b>	<b>2</b>	<b>2</b>

Lanjutan Tabel/*Continued Table 4.1.14*

Desa Villages	Guru <sup>1</sup> /Teachers <sup>1</sup>					
	Negeri/Public		Swasta/Private		Jumlah/Total	
	2019/2021	2021/2021	2019/2021	2021/2021	2019/2021	2021/2021
(1)	(2)	(3)	(4)	(5)	(6)	(7)
Tanjung Terdana	-	-	-	-	-	-
Pondok Kubang	-	-	-	-	-	-
Anyar	-	-	-	-	-	-
Batu Raja	-	-	-	-	-	-
Tanjung Dalam	-	-	-	-	-	-
Talang Tengah I	13	14	-	-	13	14
Linggar Galing	-	-	-	-	-	-
Paku Haji	-	-	-	-	-	-
Dusun Baru I	-	-	-	-	-	-
Harapan Makmur	-	-	-	-	-	-
Taba Jambu	-	-	4	2	4	2
Margo Mulyo	-	-	-	-	-	-
<b>Kecamatan Pondok Kubang</b>	<b>13</b>	<b>14</b>	<b>4</b>	<b>2</b>	<b>17</b>	<b>16</b>

## SOSIAL

Lanjutan Tabel/*Continued Table 4.1.14*

Desa <i>Villages</i>	Murid/ <i>Students</i>					
	Negeri/ <i>Public</i>		Swasta/ <i>Private</i>		Jumlah/ <i>Total</i>	
	2019/2021	2021/2021	2019/2021	2021/2021	2019/2021	2021/2021
(1)	(2)	(3)	(4)	(5)	(6)	(7)
Tanjung Terdana	-	-	-	-	-	-
Pondok Kubang	-	-	-	-	-	-
Anyar	-	-	-	-	-	-
Batu Raja	-	-	-	-	-	-
Tanjung Dalam	-	-	-	-	-	-
Talang Tengah I	36	53	-	-	36	53
Linggar Galing	-	-	-	-	-	-
Paku Haji	-	-	-	-	-	-
Dusun Baru I	-	-	-	-	-	-
Harapan Makmur	-	-	-	-	-	-
Taba Jambu	-	-	27	92	27	92
Margo Mulyo	-	-	-	-	-	-
<b>Kecamatan Pondok Kubang</b>	<b>36</b>	<b>53</b>	<b>27</b>	<b>92</b>	<b>63</b>	<b>145</b>

Catatan/*Note*: <sup>1</sup> Jumlah Guru Termasuk Kepala Sekolah dan Guru/*The Total of Teachers Including Headmaster and Teachers*

Sumber/*Source*: Dinas Pendidikan dan Kebudayaan Kabupaten Bengkulu Tengah, Data Semester Ganjil 2019/*Regional Office of Educations and Culture of Bengkulu Tengah Regency, 2019 Odd Semester Data*

**Tabel 4.1.15 Banyaknya Peserta dan Lulusan Ujian Sekolah Menengah Kejuruan (SMK) di Bawah Kementerian Pendidikan dan Kebudayaan Menurut Desa di Kecamatan Pondok Kubang, 2019/2021 dan 2021/2021**  
**Number of Examination Participants and Graduates of Vocational High Schools Under The Ministry of Education and Culture by Villages in Pondok Kubang Subdistrict, 2019/2021NS 2021/2021**

Desa Villages	Peserta/Participants					
	Negeri/Public		Swasta/Private		Jumlah/Total	
	2019/2021	2021/2021	2019/2021	2021/2021	2019/2021	2021/2021
(1)	(2)	(3)	(4)	(5)	(6)	(7)
Tanjung Terdana	-	-	-	-	-	-
Pondok Kubang	-	-	-	-	-	-
Anyar	-	-	-	-	-	-
Batu Raja	-	-	-	-	-	-
Tanjung Dalam	-	-	-	-	-	-
Talang Tengah I	10	10	-	-	10	10
Lingar Galing	-	-	-	-	-	-
Paku Haji	-	-	-	-	-	-
Dusun Baru I	-	-	-	-	-	-
Harapan Makmur	-	-	-	-	-	-
Taba Jambu	-	-	-	-	-	-
Margo Mulyo	-	-	-	-	-	-
<b>Kecamatan Pondok Kubang</b>	<b>10</b>	<b>10</b>	<b>-</b>	<b>-</b>	<b>10</b>	<b>10</b>

Sumber/Source: Dinas Pendidikan dan Kebudayaan Kabupaten Bengkulu Tengah, Data Semester Genap 2021/Regional Office of Educations and Culture of Bengkulu Tengah Regency, 2021 Even Semester Data

## SOSIAL

**Tabel 4.1.16** Jumlah Sekolah, Guru, dan Murid Madrasah Aliyah (MA) di Bawah Kementerian Agama Menurut Desa di Kecamatan Pondok Kubang, 2019/2021 dan 2021/2021  
*Number of Schools, Teachers, and Pupils in Madrasah Aliyah (MA) Under The Ministry of Religious Affairs by Villages in Pondok Kubang Subdistrict, 2019/2021 and 2021/2021*

Desa Villages	Sekolah/Schools		
	Negeri/Public	Swasta/Private	Jumlah/Total
(1)	(2)	(3)	(4)
Tanjung Terdana	-	-	-
Pondok Kubang	-	-	-
Anyar	-	-	-
Batu Raja	-	-	-
Tanjung Dalam	-	-	-
Talang Tengah I	-	-	-
Linggar Galing	-	-	-
Paku Haji	-	-	-
Dusun Baru I	-	-	-
Harapan Makmur	-	1	1
Taba Jambu	-	-	-
Margo Mulyo	-	-	-
<b>Kecamatan Pondok Kubang</b>	<b>-</b>	<b>1</b>	<b>1</b>

Lanjutan Tabel/*Continued Table 4.1.16*

Desa Villages	Guru <sup>1</sup> /Teachers <sup>1</sup>					
	Negeri/Public		Swasta/Private		Jumlah/Total	
	2019/2021	2021/2021	2019/2021	2021/2021	2019/2021	2021/2021
(1)	(2)	(3)	(4)	(5)	(6)	(7)
Tanjung Terdana	-	-	-	-	-	-
Pondok Kubang	-	-	-	-	-	-
Anyar	-	-	-	-	-	-
Batu Raja	-	-	-	-	-	-
Tanjung Dalam	-	-	-	-	-	-
Talang Tengah I	-	-	-	-	-	-
Linggar Galing	-	-	-	-	-	-
Paku Haji	-	-	-	-	-	-
Dusun Baru I	-	-	-	-	-	-
Harapan Makmur	-	-	17	17	17	17
Taba Jambu	-	-	-	-	-	-
Margo Mulyo	-	-	-	-	-	-
<b>Kecamatan Pondok Kubang</b>	-	-	<b>17</b>	<b>17</b>	<b>17</b>	<b>17</b>

## SOSIAL

Lanjutan Tabel/*Continued Table 4.1.16*

Desa <i>Villages</i>	Murid/ <i>Students</i>					
	Negeri/ <i>Public</i>		Swasta/ <i>Private</i>		Jumlah/ <i>Total</i>	
	2019/2021	2021/2021	2019/2021	2021/2021	2019/2021	2021/2021
(1)	(2)	(3)	(4)	(5)	(6)	(7)
Tanjung Terdana	-	-	-	-	-	-
Pondok Kubang	-	-	-	-	-	-
Anyar	-	-	-	-	-	-
Batu Raja	-	-	-	-	-	-
Tanjung Dalam	-	-	-	-	-	-
Talang Tengah I	-	-	-	-	-	-
Linggar Galing	-	-	-	-	-	-
Paku Haji	-	-	-	-	-	-
Dusun Baru I	-	-	-	-	-	-
Harapan Makmur	-	-	125	140	125	140
Taba Jambu	-	-	-	-	-	-
Margo Mulyo	-	-	-	-	-	-
<b>Kecamatan Pondok Kubang</b>	-	-	<b>125</b>	<b>140</b>	<b>125</b>	<b>140</b>

Catatan/*Note*: <sup>1</sup> Jumlah Guru Termasuk Kepala Sekolah dan Guru/*The Total of Teachers Including Headmaster and Teachers*

Sumber/*Source*: Kantor Kementerian Agama Kabupaten Bengkulu Tengah, Data Semester Genap 2019/2021 dan 2021/2021/*Ministry of Religion of Bengkulu Tengah Regency, 2019/2021 and 2021/2021 Even Semester Data*

**Tabel 4.1.17 Banyaknya Peserta dan Lulusan Ujian Madrasah Aliyah (MA) di Bawah Kementerian Agama Menurut Desa di Kecamatan Pondok Kubang, 2019/2021**  
**Number of Examination Participants and Graduates of Madrasah Aliyah (MA) Under The Ministry of Religious Affairs by Villages in Pondok Kubang Subdistrict, 2019/2021**

Desa Villages	Peserta/Participants					
	Negeri/Public		Swasta/Private		Jumlah/Total	
	2019/2021	2021/2021	2019/2021	2021/2021	2019/2021	2021/2021
(1)	(2)	(3)	(4)	(5)	(6)	(7)
Tanjung Terdana	-	-	-	-	-	-
Pondok Kubang	-	-	-	-	-	-
Anyar	-	-	-	-	-	-
Batu Raja	-	-	-	-	-	-
Tanjung Dalam	-	-	-	-	-	-
Talang Tengah I	-	-	-	-	-	-
Lingar Galing	-	-	-	-	-	-
Paku Haji	-	-	-	-	-	-
Dusun Baru I	-	-	-	-	-	-
Harapan Makmur	-	-	22	42	22	42
Taba Jambu	-	-	-	-	-	-
Margo Mulyo	-	-	-	-	-	-
<b>Kecamatan Pondok Kubang</b>	-	-	<b>22</b>	<b>42</b>	<b>22</b>	<b>42</b>

Sumber/Source: Kantor Kementerian Agama Kabupaten Bengkulu Tengah, Data Semester Genap 2019/2021 dan 2021/2021 /Ministry of Religion of Bengkulu Tengah Regency, 2019/2021 and 2021/2021 Even Semester Data



## SOSIAL

### 4.2 KESEHATAN/HEALTHY

**Tabel 4.2.1** Jumlah Desa/Kelurahan yang Memiliki Sarana Kesehatan di Kecamatan Pondok Kubang, 2021-2021  
**Table** *Number of Villages Having Health Facilities by Villages in Pondok Kubang Subdistrict, 2021-2021*

Desa Villages	Rumah Sakit Hospital		Rumah Sakit Bersalin Maternity Hospital	
	2021	2021	2021	2021
(1)	(3)	(4)	(6)	(7)
Tanjung Terdana	-	-	-	-
Pondok Kubang	-	-	-	-
Anyar	-	-	-	-
Batu Raja	-	-	-	-
Tanjung Dalam	-	-	-	-
Talang Tengah I	-	-	-	-
Linggar Galing	-	-	-	-
Paku Haji	-	-	-	-
Dusun Baru I	-	-	-	-
Harapan Makmur	-	-	-	-
Taba Jambu	-	-	-	-
Margo Mulyo	-	-	-	-
<b>Kecamatan Pondok Kubang</b>	-	-	-	-

Lanjutan Tabel/*Continued Table 4.2.1*

Desa <i>Villages</i>	Poliklinik <i>Polyclinic</i>		Puskesmas <i>Public Health Center</i>	
	2021	2021	2021	2021
(1)	(3)	(4)	(6)	(7)
Tanjung Terdana	-	-	-	-
Pondok Kubang	-	-	-	-
Anyar	-	-	-	-
Batu Raja	-	-	-	-
Tanjung Dalam	-	-	-	-
Talang Tengah I	-	-	-	-
Linggar Galing	-	-	-	-
Paku Haji	-	-	-	-
Dusun Baru I	-	-	-	-
Harapan Makmur	-	-	-	-
Taba Jambu	1	-	-	-
Margo Mulyo	-	-	-	-
<b>Kecamatan Pondok Kubang</b>	<b>1</b>	-	-	-

## SOSIAL

Lanjutan Tabel/*Continued Table 4.2.1*

Desa <i>Villages</i>	Puskesmas Pembantu <i>Subsidiary of Public Health Center</i>		Apotek <i>Pharmacy</i>	
	2019	2021	2019	2021
(1)	(3)	(4)	(6)	(7)
Tanjung Terdana	-	1	-	-
Pondok Kubang	1	-	-	-
Anyar	-	-	-	-
Batu Raja	-	-	-	-
Tanjung Dalam	-	1	-	-
Talang Tengah I	-	-	-	-
Linggar Galing	-	-	-	-
Paku Haji	-	-	-	-
Dusun Baru I	1	-	-	-
Harapan Makmur	-	-	-	-
Taba Jambu	-	-	-	-
Margo Mulyo	-	-	-	-
<b>Kecamatan Pondok Kubang</b>	<b>2</b>	<b>2</b>	-	-

Sumber/*Source*: BPS, Pendataan Potensi Desa (PODES)/*BPS-Statistics Indonesia, Village Potential Data Collection* Sumber/*Source*: Pemerintahan Desa/*Government of Villages*

**Tabel 4.2.2 Jumlah Tenaga Kesehatan Menurut Desa di Kecamatan Pondok Kubang, 2021**  
**Table** **Number of Medical Personnel by Villages in Pondok Kubang Subdistrict, 2021**

<b>Desa Villages</b>	<b>Dokter Doctor</b>	<b>Perawat Nurse</b>	<b>Bidan Midwife</b>	<b>Farmasi Pharmaceutical</b>	<b>Ahli Gizi Nutricionist</b>
(1)	(2)	(3)	(4)	(5)	(6)
Tanjung Terdana	2	4	5	-	2
Pondok Kubang	-	1	3	1	-
Anyar	-	-	1	-	-
Batu Raja	-	-	2	-	-
Tanjung Dalam	2	2	2	-	-
Talang Tengah I	-	-	1	-	-
Linggar Galing	-	-	1	-	-
Paku Haji	-	-	1	-	-
Dusun Baru I	2	-	2	-	-
Harapan Makmur	-	2	2	-	-
Taba Jambu	-	3	5	1	1
Margo Mulyo	-	2	2	-	-
<b>Kecamatan Pondok Kubang</b>	<b>6</b>	<b>15</b>	<b>27</b>	<b>2</b>	<b>3</b>

Sumber/Source: Kementerian Kesehatan, <http://sisdmk.bppsdmk.kemkes.go.id> /Ministry of Health,  
<http://sisdmk.bppsdmk.kemkes.go.id>

## SOSIAL

**Tabel 4.2.3 Jumlah Rumah Sakit Umum, Rumah Sakit Khusus, dan Puskesmas Menurut Desa di Kecamatan Pondok Kubang, 2019 dan 2021**  
**Number of General Hospital, Special Hospital, and Public Health Center by Villages in Pondok Kubang Subdistrict, 2019 and 2021**

Desa Villages	Rumah Sakit Umum General Hospital		Rumah Sakit Khusus Special Hospital		Rumah Sakit Bersalin/Rumah Bersalin Maternity Hospital	
	2019	2021	2019	2021	2019	2021
(1)	(2)	(3)	(4)	(5)	(6)	(7)
Tanjung Terdana	-	-	-	-	-	-
Pondok Kubang	-	-	-	-	-	-
Anyar	-	-	-	-	-	-
Batu Raja	-	-	-	-	-	-
Tanjung Dalam	-	-	-	-	-	-
Talang Tengah I	-	-	-	-	-	-
Linggar Galing	-	-	-	-	-	-
Paku Haji	-	-	-	-	-	-
Dusun Baru I	-	-	-	-	-	-
Harapan Makmur	-	-	-	-	-	-
Taba Jambu	-	-	-	-	-	-
Margo Mulyo	-	-	-	-	-	-
<b>Kecamatan Pondok Kubang</b>	-	-	-	-	-	-

Lanjutan Tabel/*Continued Table 4.2.3*

Desa Villages	Puskesmas Public Health Center		Klinik/Balai Kesehatan Clinic/Health Center		Posyandu Maternal and Child Health Center	
	2019	2021	2019	2021	2019	2021
(1)	(8)	(9)	(10)	(11)	(12)	(13)
Tanjung Terdana	1	1	-	-	1	1
Pondok Kubang	-	-	-	-	1	1
Anyar	-	-	-	-	1	1
Batu Raja	-	-	-	-	1	1
Tanjung Dalam	1	1	-	-	1	1
Talang Tengah I	-	-	-	-	1	1
Linggar Galing	-	-	-	-	1	1
Paku Haji	-	-	-	-	1	1
Dusun Baru I	-	-	1	-	1	1
Harapan Makmur	-	-	-	-	2	2
Taba Jambu	-	-	-	-	1	1
Margo Mulyo	-	-	-	-	1	1
<b>Kecamatan Pondok Kubang</b>	<b>2</b>	<b>2</b>	<b>1</b>	<b>-</b>	<b>13</b>	<b>13</b>

## SOSIAL

Lanjutan Tabel/*Continued Table 4.2.3*

Desa <i>Villages</i>	Polindes <i>Village Maternity</i>		Puskesmas Pembantu <i>Subsidiary of Public Health Center</i>	
	2019	2021	2019	2021
(14)	(15)	(16)	(17)	(18)
Tanjung Terdana	-	-	-	-
Pondok Kubang	-	-	1	1
Anyar	-	-	-	-
Batu Raja	-	-	-	-
Tanjung Dalam	-	-	-	-
Talang Tengah I	-	-	1	1
Linggar Galing	-	-	-	-
Paku Haji	-	-	-	-
Dusun Baru I	-	-	-	-
Harapan Makmur	-	-	-	-
Taba Jambu	-	-	-	-
Margo Mulyo	-	-	-	-
<b>Kecamatan Pondok Kubang</b>	-	-	<b>2</b>	<b>2</b>

Sumber/*Source*: Kementerian Kesehatan, Profil Kesehatan Indonesia/*Ministry of Health, Health Profile of Indonesia*

**Tabel 4.2.4 Kemudahan Mencapai Sarana Kesehatan Terdekat Bagi Desa yang Tidak Ada Sarana Kesehatan Menurut Desa dan Jenis Sarana Kesehatan di Kecamatan Pondok Kubang, 2021**  
***Easy Access to Nearest Health Facilities for Villages with No Health Facilities by Villages and Type of Health Facilities in Pondok Kubang Subdistrict, 2021***

Desa <i>Villages</i>	Rumah Sakit <i>Hospital</i>	Rumah Sakit Bersalin <i>Maternity Hospital</i>	Poliklinik/Balai Pengobatan <i>Polyclinic/Medical Center</i>
(1)	(2)	(3)	(4)
Tanjung Terdana	Mudah/ <i>Easy</i>	Sangat Sulit/ <i>Very Difficult</i>	Mudah/ <i>Easy</i>
Pondok Kubang	Mudah/ <i>Easy</i>	Sulit/ <i>Difficult</i>	Mudah/ <i>Easy</i>
Anyar	Mudah/ <i>Easy</i>	Sangat Sulit/ <i>Very Difficult</i>	Mudah/ <i>Easy</i>
Batu Raja	Mudah/ <i>Easy</i>	Sangat Sulit/ <i>Very Difficult</i>	Mudah/ <i>Easy</i>
Tanjung Dalam	Mudah/ <i>Easy</i>	Sangat Sulit/ <i>Very Difficult</i>	Mudah/ <i>Easy</i>
Talang Tengah I	Mudah/ <i>Easy</i>	Mudah/ <i>Easy</i>	Mudah/ <i>Easy</i>
Linggar Galing	Mudah/ <i>Easy</i>	Sangat Sulit/ <i>Very Difficult</i>	Mudah/ <i>Easy</i>
Paku Haji	Mudah/ <i>Easy</i>	Sangat Sulit/ <i>Very Difficult</i>	Mudah/ <i>Easy</i>
Dusun Baru I	Mudah/ <i>Easy</i>	Mudah/ <i>Easy</i>	Mudah/ <i>Easy</i>
Harapan Makmur	Mudah/ <i>Easy</i>	Sangat Sulit/ <i>Very Difficult</i>	Mudah/ <i>Easy</i>
Taba Jambu	Mudah/ <i>Easy</i>	Mudah/ <i>Easy</i>	-
Margo Mulyo	Mudah/ <i>Easy</i>	Sangat Sulit/ <i>Very Difficult</i>	Mudah/ <i>Easy</i>



## SOSIAL

Lanjutan Tabel/*Continued Table 4.2.4*

Desa <i>Villages</i>	Puskesmas/ <i>Public Health Center</i>		Apotek <i>Pharmacy</i>
	Rawat Inap <i>With Hospitalization</i>	Tanpa Rawat Inap <i>Without Hospitalization</i>	
(1)	(5)	(6)	(7)
Tanjung Terdana	Mudah/ <i>Easy</i>	Mudah/ <i>Easy</i>	Mudah/ <i>Easy</i>
Pondok Kubang	Mudah/ <i>Easy</i>	Sangat Mudah/ <i>Very Easy</i>	Mudah/ <i>Easy</i>
Anyar	Mudah/ <i>Easy</i>	Mudah/ <i>Easy</i>	Mudah/ <i>Easy</i>
Batu Raja	Mudah/ <i>Easy</i>	Mudah/ <i>Easy</i>	Mudah/ <i>Easy</i>
Tanjung Dalam	Mudah/ <i>Easy</i>	Mudah/ <i>Easy</i>	Mudah/ <i>Easy</i>
Talang Tengah I	Mudah/ <i>Easy</i>	Sangat Mudah/ <i>Very Easy</i>	Mudah/ <i>Easy</i>
Linggar Galing	Mudah/ <i>Easy</i>	Mudah/ <i>Easy</i>	Mudah/ <i>Easy</i>
Paku Haji	Mudah/ <i>Easy</i>	Mudah/ <i>Easy</i>	Mudah/ <i>Easy</i>
Dusun Baru I	Mudah/ <i>Easy</i>	Mudah/ <i>Easy</i>	Mudah/ <i>Easy</i>
Harapan Makmur	Sangat Mudah/ <i>Very Easy</i>	Mudah/ <i>Easy</i>	Mudah/ <i>Easy</i>
Taba Jambu	Mudah/ <i>Easy</i>	Mudah/ <i>Easy</i>	Mudah/ <i>Easy</i>
Margo Mulyo	Mudah/ <i>Easy</i>	Mudah/ <i>Easy</i>	Mudah/ <i>Easy</i>

Sumber/*Source*: BPS, Pendataan Potensi Desa (PODES)/*BPS-Statistics Indonesia, Village Potential Data Collection*

**Tabel 4.2.5 Jumlah Peserta KB Baru Menurut Alat yang Digunakan di Kecamatan Pondok Kubang, 2021**  
**Table Number of New Family Planning Participants by Type of Contraception Use in Pondok Kubang Subdistrict, 2021**

Jenis Alat Kontrasepsi <i>Type of Contraception</i>	Jumlah Peserta <i>Number of Participants</i>
(1)	(2)
IUD	6
MOW	-
MOP	-
Kondom/ <i>Condom</i>	-
Implan/ <i>Implants</i>	42
Suntikan/ <i>Injection</i>	13
Pil/ <i>Pill</i>	2
<b>Jumlah/<i>Total</i></b>	<b>63</b>

Sumber/*Source*: Badan Pemberdayaan Perempuan, Perlindungan Anak, Pengendalian Penduduk dan Keluarga Berencana (BP3AP2KB) Kabupaten Bengkulu Tengah/*Regional Office of Women's Empowerment, Children's Services, Population Control and Family Planning of Bengkulu Tengah Regency*

## SOSIAL

**Tabel 4.2.6** Jumlah Peserta KB Aktif Menurut Alat yang Digunakan di Kecamatan Pondok Kubang, 2021  
**Table** *Number of Active Family Planning Participants by Type of Contraception Use in Pondok Kubang Subdistrict, 2021*

Jenis Alat Kontrasepsi <i>Type of Contraception</i>	Jumlah Peserta <i>Number of Participants</i>
(1)	(2)
IUD	122
MOW	83
MOP	4
Kondom/ <i>Condom</i>	41
Implan/ <i>Implants</i>	763
Suntikan/ <i>Injection</i>	944
Pil/ <i>Pill</i>	322
<b>Jumlah/<i>Total</i></b>	<b>2 279</b>

Sumber/*Source*: Badan Pemberdayaan Perempuan, Perlindungan Anak, Pengendalian Penduduk dan Keluarga Berencana (BP3AP2KB) Kabupaten Bengkulu Tengah/*Regional Office of Women's Empowerment, Children's Services, Population Control and Family Planning of Bengkulu Tengah Regency*

**Tabel 4.2.7 Jumlah Pasangan Usia Subur (PUS), Peserta KB Aktif dan Persentase Peserta KB Aktif Terhadap PUS di Kecamatan Pondok Kubang, 2021**  
***Number of Eligible Couples, Active Family Planning Participants and Percentage of Active Family Participants to Eligible Couples in Pondok Kubang Subdistrict, 2021***

Uraian Indikator	Jumlah Total
(1)	(2)
Pasangan Usia Subur (PUS)/ <i>Eligible Couples</i>	2 465
Peserta KB Aktif/ <i>Active Family Planning Participants</i>	2 191
Persentase Terhadap PUS (%) <i>Percentage to Eligible Couples (%)</i>	88,92

Sumber/Source: Badan Pemberdayaan Perempuan, Perlindungan Anak, Pengendalian Penduduk dan Keluarga Berencana (BP3AP2KB) Kabupaten Bengkulu Tengah/*Regional Office of Women's Empowerment, Children's Services, Population Control and Family Planning of Bengkulu Tengah Regency*

## SOSIAL

**Tabel 4.2.8 Jumlah Kasus Penyakit dan Jenis Penyakit di Kecamatan Pondok Kubang, 2021**  
*Table Number of Diseases Cases and Type Of Diseases in Pondok Kubang Subdistrict, 2021*

Jenis Penyakit Type Of Diseases	Jumlah Kasus Number Of Disease Cases
(1)	(2)
Malaria	28
TB Paru	8
Pneumonia	0
Kusta	0
Tetanus	0
Campak	0
Diare	46
DBD	7
AIDS	0
IMS	0
<b>Kecamatan Pondok Kubang</b>	<b>89</b>

Sumber/Source: Kementerian Kesehatan, Profil Kesehatan Indonesia/Ministry of Health, Health Profile of Indonesia

## 4.3 AGAMA DAN SOSIAL LAINNYA/RELIGION AND OTHER SOCIAL AFFAIR

**Tabel 4.3.1** Jumlah Tempat Peribadatan Menurut Desa di Kecamatan Pondok Kubang, 2021

*Number of Places of Worship by Villages in Pondok Kubang Subdistrict, 2021*

Kecamatan Subdistrict	Masjid Mosque	Mushollah Pray Room	Gereja Protestan Christian Chruch	Gereja Katolik Catholic Chruch	Pura Temple	Vihara Vihara
(1)	(2)	(3)	(4)	(5)	(6)	(7)
Tanjung Terdana	2	1	-	-	-	-
Pondok Kubang	3	-	-	-	-	-
Anyar	1	-	-	-	-	-
Batu Raja	1	-	-	-	-	-
Tanjung Dalam	1	-	-	-	-	-
Talang Tengah I	2	-	-	-	-	-
Linggar Galing	3	1	2	-	-	-
Paku Haji	1	-	-	-	-	-
Dusun Baru I	3	-	-	-	-	-
Harapan Makmur	2	4	1	-	-	-
Taba Jambu	4	2	-	-	-	-
Margo Mulyo	3	4	2	-	-	-
<b>Kecamatan Pondok Kubang</b>	<b>26</b>	<b>12</b>	<b>5</b>	<b>-</b>	<b>-</b>	<b>-</b>

Sumber/Source: Kantor Kementerian Agama Kabupaten Bengkulu Tengah/Ministry of Religion of Bengkulu Tengah Regency; BPS, Pendataan Potensial Desa ( PODES) 2021/ BPS-Statistics Indonesia, Village Potential Data Collation 2021 Sumber/Source: Pemerintah Desa/Government of Village

## SOSIAL

**Tabel 4.3.2 Jumlah Pernikahan Muslim yang Tercatat Menurut Desa di Kecamatan Pondok Kubang, 2021**  
*Number of Recorded Moslem Marriages by Villages in Pondok Kubang Subdistrict, 2021*

<b>Desa Villages</b>	<b>Jumlah Pernikahan Number of Marriages</b>
(1)	(2)
Tanjung Terdana	5
Pondok Kubang	13
Anyar	2
Batu Raja	4
Tanjung Dalam	3
Talang Tengah I	7
Linggar Galing	6
Paku Haji	4
Dusun Baru I	8
Harapan Makmur	9
Taba Jambu	5
Margo Mulyo	7
<b>Kecamatan Pondok Kubang</b>	<b>73</b>

Sumber/Source: Kantor Urusan Agama/Religious Affairs Office

**Tabel 4.3.3 Banyaknya Hewan Kurban Menurut Jenis di Kecamatan Pondok Kubang, 2018-2021**  
***The Number of Qurban Animal by Type in Pondok Kubang Subdistrict, 2018-2021***

Hewan Kurban Qurban Animal	Jumlah Total		
	2018	2019	2021
(1)	(2)	(3)	(4)
Sapi/Cow	45	18	40
Kerbau/Buffalo	3	-	3
Kambing/Goat	14	4	15
Domba/Sheep	-	-	-

Sumber/Source: Kantor Kementerian Agama Kabupaten Bengkulu Tengah/Ministry of Religious Affairs of Bengkulu Tengah Regency



## SOSIAL

**Tabel 4.3.4 Keberadaan Fasilitas/Upaya Antisipasi/Mitigasi Bencana Alam Menurut Desa di Kecamatan Pondok Kubang, 2021**  
***Existence of Facilities/Efforts to Anticipate/Mitigate Natural Disasters by Villages in Pondok Kubang Subdistrict, 2021***

<b>Desa Villages</b>	<b>Sistem Peringatan Dini Bencana Alam Natural Disaster Early Warning System</b>	<b>Sistem Peringatan Dini Khusus Tsunami Tsunami Early Warning System</b>	<b>Perlengkapan Keselamatan Safety Equipment</b>
<b>(1)</b>	<b>(2)</b>	<b>(3)</b>	<b>(4)</b>
Tanjung Terdana	Tidak Ada	Ada	Tidak Ada
Pondok Kubang	Tidak Ada	Ada	Tidak Ada
Anyar	Tidak Ada	Ada	Tidak Ada
Batu Raja	Tidak Ada	-	Tidak Ada
Tanjung Dalam	Tidak Ada	-	Tidak Ada
Talang Tengah I	Tidak Ada	Ada	Tidak Ada
Linggar Galing	Tidak Ada	Ada	Tidak Ada
Paku Haji	Tidak Ada	-	Tidak Ada
Dusun Baru I	Tidak Ada	Ada	Tidak Ada
Harapan Makmur	Tidak Ada	Ada	Tidak Ada
Taba Jambu	Tidak Ada	Ada	Tidak Ada
Margo Mulyo	Tidak Ada	Ada	Tidak Ada

Lanjutan Tabel/*Continued Table 4.3.4*

Desa <i>Villages</i>	Rambu-rambu dan Jalur Evakuasi Bencana <i>Disaster Evacuation Routes and Signs</i>	Pembuatan, Perawatan, atau Normalisasi: Sungai, Kanal, Tanggul, Parit, Drainase, Waduk, Pantai, dll <i>Construction, Maintenance or Normalization: Rivers, Canals, Embankments, Trenches, Drainages, Reservoirs, Beaches, etc</i>
(1)	(5)	(6)
Tanjung Terdana	Tidak Ada	Tidak Ada
Pondok Kubang	Tidak Ada	Ada
Anyar	Tidak Ada	Tidak Ada
Batu Raja	Tidak Ada	Tidak Ada
Tanjung Dalam	Tidak Ada	Ada
Talang Tengah I	Tidak Ada	Ada
Linggar Galing	Tidak Ada	Ada
Paku Haji	Tidak Ada	Tidak Ada
Dusun Baru I	Tidak Ada	Ada
Harapan Makmur	Tidak Ada	Ada
Taba Jambu	Tidak Ada	Ada
Margo Mulyo	Tidak Ada	Tidak Ada

Sumber/*Source*: BPS, Pendataan Potensi Desa (PODES)/*BPS-Statistics Indonesia, Village Potential Data Collection*

## SOSIAL

**Tabel 4.3.5 Banyaknya Desa yang Memiliki Kelompok Kegiatan Olahraga Menurut Jenis Olahraga dan Ketersediaan Fasilitas/Lapangan Olahraga di Kecamatan Pondok Kubang, 2021**  
*Number of Villages that Have Sports Activity Groups by Type of Sport and Availability of Sports Facilities/Fields in Pondok Kubang Subdistrict, 2021*

Jenis Olahraga <i>Type of Sports</i>	Kondisi Fasilitas/Lapangan Olahraga <i>Sports Facilities/Field Conditions</i>			Tidak Ada Fasilitas/Lapangan Olahraga <i>No Sports Facilities/Field</i>
	Baik <i>Good</i>	Rusak Sedang <i>Damaged</i>	Rusak Parah <i>Severely Damaged</i>	
(1)	(2)	(3)	(4)	(5)
Sepakbola/ <i>Football</i>	2	0	0	10
Bola Voli/ <i>Volley Ball</i>	4	3	1	4
Bulu Tangkis/ <i>Badminton</i>	3	2	0	7
Bola Basket/ <i>Basket Ball</i>	0	0	1	11
Tenis Lapangan/ <i>Tennis</i>	0	0	1	11
Tenis Meja/ <i>Table Tennis</i>	2	0	1	9
Futsal/ <i>Futsal</i>	2	0	0	10
Renang/ <i>Swimming</i>	0	0	0	12
Bela Diri (Pencak Silat, Karate, dll)/ <i>Martial Arts (Pencak Silat, Karate, etc)</i>	0	0	0	12
Bilyard/ <i>Billiards</i>	0	0	0	12
Pusat Kebugaran (Senam, Fitnes, Aerobik, dll)/ <i>Fitness Center (Gymnastics, Fitness, Aerobics, etc)</i>	1	0	0	11
Lainnya/ <i>Others</i>	0	0	0	12

Sumber/*Source*: BPS, Pendataan Potensi Desa (PODES)/BPS-Statistics Indonesia, Village Potential Data Collection

**BAB**  
*Chapter*

**5**

**PERTANIAN**  
**AGRICULTURE**

<https://bengkulutengahkab.bps.go.id>



**PENJELASAN TEKNIS**

**TECHNICAL NOTES**

1. Lahan sawah adalah lahan pertanian yang berpetak-petak dan dibatasi oleh pematang (galengan), saluran untuk menahan/ menyalurkan air, yang biasanya ditanami padi sawah tanpa memandang dari mana diperoleh atau status lahan tersebut. Lahan yang dimaksud termasuk lahan yang terdaftar di Pajak Bumi Bangunan, luran Pembangunan Daerah, lahan bengkok, lahan serobotan, lahan rawa yang ditanami padi dan lahan bekas tanaman tahunan yang telah dijadikan sawah, baik yang ditanami padi, palawija atau tanaman semusim lainnya.

1 *Wetland is agricultural land that separated by small dykes to resist water, where the main crop is usually wetland paddy without considering where it is got from or the status of the land. It includes the land that is registered at land income tax office, regional development contribution, 'bengkok' land, illegal ownership, swamps for rice cultivation, and annual crop land mark that has been used as rice field, which are both planted with paddy, secondary crops or the other seasonal crops.*

2. Tegal/Kebun adalah lahan pertanian bukan sawah (lahan kering) yang ditanami tanaman semusim atau tahunan dan terpisah dengan halaman sekitar rumah serta penggunaannya tidak berpindah pindah.

2 *Dry field/Garden is an dryland (unirrigated land) which is planted with seasonal or annual crops and separately from the yard around the house without shifting*

## **PERTANIAN**

3. Ladang/Huma adalah lahan pertanian bukan sawah (lahan kering) yang biasanya ditanami tanaman semusim dan penggunaannya hanya semusim atau dua musim, kemudian akan ditinggalkan bila sudah tidak subur lagi (berpindah-pindah). Kemungkinan lahan ini beberapa tahun kemudian akan dikerjakan kembali jika sudah subur.  
*3 Unirrigated agricultural field /Shifting cultivation land is dryland (unirrigated land) that usually is cultivated for seasonal crops and utilized only for one or two seasons, then it will be left when it is not fertile (shifting). Maybe, this land will be used again in a few years if it has been fertile.*
4. Lahan yang sementara tidak diusahakan adalah lahan yang biasanya diusahakan tetapi untuk sementara (lebih dari 1 (satu) tahun tetapi kurang dari atau sama dengan 2 (dua) tahun) tidak diusahakan, termasuk lahan sawah yang tidak diusahakan selama lebih dari 2 (dua) tahun.  
*4 Temporarily unused land is land that is regularl used but temporarily (more than a year but less or equal than twoyears) is unused, it includes wetland that is not cultivated more than two years.*
5. Data pokok tanaman pangan yang dikumpulkan adalah luas panen dan produktivitas (hasil per hektar). Produksi tanaman pangan merupakan hasil  
*5 The main food crops data collected consists of harvested area and productivity (yield per hectare). Food crops production is generated by harvested area multiplied by*

### **Kecamatan Pondok Kubang Dalam Angka 2021**

perkalian antara luas panen dengan produktivitas. Pengumpulan data luas panen dilakukan setiap bulan dengan pendekatan area kecamatan di seluruh wilayah Indonesia. Pengumpulan data produktivitas dilakukan melalui pengukuran langsung pada plot ubinan berukuran 2½ m x 2½ m. Pengumpulan data produktivitas dilakukan setiap subround (empat bulanan) pada waktu panen petani.

*productivity. The harvested area data is collected every month using sub district area approach in all sub district in Indonesia. The productivity data collection is conducted by a direct measurement in 2½m x 2½m crop cutting plot. The productivity measurement is conducted in every subround (four monthly) at the time when farmers are harvesting their crops.*

6. Data produksi padi dan palawija yang disajikan adalah dalam kualitas: gabah kering giling (padi), pipilan kering (jagung), biji kering (kedelai dan kacang tanah), dan umbi basah (ubi kayu dan ubi jalar).
7. Tanaman sayuran dan buah-buahan semusim  
Tanaman sayuran semusim adalah tanaman sumber vitamin,

- 5 *Production of paddy and secondary crops data are presented in the form of: dry unhusked rice (paddy), dry loose maize (maize), dry shells crops (soybeans and peanuts), and fresh roots (cassava and sweet potatoes).*
- 7 *Seasonal vegetable and fruit plants*  
*Seasonal vegetable plants are plants which are the sources of vitamin, mineral salt, etc,*



## **PERTANIAN**

garam mineral dan lain-lain yang dikonsumsi dari bagian tanaman yang berupa daun, bunga, buah, dan umbinya, yang berumur kurang dari satu tahun.

Tanaman buah-buahan semusim adalah tanaman sumber vitamin, garam mineral, dan lain-lain yang dikonsumsi dari bagian tanaman yang berupa buah, berumur kurang dari satu tahun, tidak berbentuk pohon/rumpun tetapi menjalar dan berbatang lunak.

8. Tanaman buah-buahan dan sayuran tahunan

Tanaman buah-buahan tahunan adalah tanaman sumber vitamin, garam mineral, dan lain-lain yang dikonsumsi dari bagian tanaman yang berupa buah dan merupakan tanaman tahunan.

Tanaman sayuran tahunan adalah tanaman sumber vitamin, garam mineral, dan lain-lain yang dikonsumsi dari bagian tanaman yang berupa daun dan atau buah yang berumur lebih

*consumed from the part of the plant in the form of leaf, flower, fruit, and root with the age of less than one year.*

*Seasonal fruit plants are plants which are the sources of vitamin, mineral salt, etc, consumed from the part of the plant in the form of fruits. These plants are creeps with the age of less than one year.*

8. *Annual fruit and vegetable plants*

*Annual fruit plants are plants which are the sources of vitamin, contained mineral salt, etc, consumed from the part of plant in the form of fruit and more than one year of age.*

*Annual vegetable plants are plants which are the sources of vitamin, contained mineral salt, etc, consumed from the part of the plant in the form of vegetable and more than one year of age.*

dari satu tahun.

9. Luas panen tanaman hortikultura adalah luas tanaman sayuran, buah-buahan, biofarmaka, dan tanaman hias yang diambil hasilnya/dipanen pada periode pelaporan.
10. Luas panen untuk tanaman sayuran adalah luas tanaman yang dipanen sekaligus/habis/dibongkar dan luas tanaman yang dipanen berkali-kali (lebih dari satu kali)/belum habis. Tanaman yang dipanen sekaligus/ habis/dibongkar adalah tanaman yang sehabis panen langsung dibongkar/dicabut, terdiri dari bawang merah, bawang putih, bawang daun, kentang, kol/kubis, kembang kol, petsai/sawi, wortel, lobak, dan kacang merah. Tanaman yang dipanen berkali-kali (lebih dari satu kali)/belum
9. *Harvested area of horticulture is area which vegetable, fruit, medicinal and ornamental plant of crop harvested during the period of report.*
10. *Harvested area of vegetables is area of entirely plant harvested/demolished and plant harvested several times/undemolished. Entirely plants harvested/demolished are plants usually harvested once and demolished to be substituted by other plants, consisting of: shallots, garlic, leeks, potato, cabbage, cauli flower, mustard green, carrots, chinese radish, and red kidney beans. Plants harvested several times/undemolished are plants usually harvested more than once and demolished in the case that the last harvest was economically not profitable. They consist of : yard*

## **PERTANIAN**

habis adalah tanaman yang pemanenannya lebih dari satu kali dan biasanya dibongkar apabila panen terakhir sudah tidak memadai lagi, terdiri dari: kacang panjang, cabe besar, cabe rawit, jamur, tomat, terung, buncis, ketimun, labu siam, kangkung, bayam, melon, semangka, dan blewah.

*long beans, chili, small chili, mushroom, tomatoes, egg plant, french beans, cucumber, pumpkin/chajota, swamp cabbage, spinach, melon, watermelon, and blewah.*

11. Produksi hortikultura adalah hasil menurut bentuk produk dari setiap tanaman sayuran, buah-buahan, biofarmaka dan tanaman hias yang diambil berdasarkan luas yang dipanen/tanaman yang menghasilkan pada bulan/triwulan laporan.

11. *Horticulture production is the standard production quantity form of vegetable, fruit, medicinal and ornamental plant based on harvested area/the number of production plants reported monthly/quarterly.*

12. Penghitungan luas tanaman perkebunan besar adalah pada keadaan akhir tahun dan tidak termasuk yang luasnya kurang dari 5 hektar.

12. *Planted areas of estates refer to condition at the end of the year, and exclude areas less than 5 hectares.*

13. Bentuk produksi perkebunan adalah; karet kering (karet),

13. *Production of estates crops are follows: dry rubber (rubber); dry*

### **Kecamatan Pondok Kubang Dalam Angka 2021**

daun kering (teh dan tembakau), biji kering (kopi dan coklat), kulit kering (kayu manis dan kina), serat kering (rami), bunga kering (cengkeh), refined sugar (tebu dari perkebunan besar), gula mangkok (tebu dari perkebunan rakyat), ekuivalen kopra (kopra), biji dan bunga (pala) serta minyak daun (sereh).

*leaves (tea and tobacco); dry beans (coffee and cocoa); dry bark (cassia vera and cinchona); dry fibre (rosella); dry flowers/buds (cloves); refined sugar (sugar cane from estate); cup sugar (sugar cane from smallholders); copra (copra); seeds and buds (nutmeg); and leaf oil (citronella).*

14. Rumah Tangga Perikanan Tangkap adalah rumah tangga yang melakukan kegiatan penangkapan ikan/binatang air lainnya/tanaman air dengan tujuan sebagian/seluruh hasilnya untuk dijual.

14. *A capture fishery household is a household conducting activities in catching fishes/other aquatic animals/aquatic plants, for which the products are wholly or partly to be sold.*

15. Rumah Tangga Perikanan Budidaya adalah rumah tangga yang melakukan kegiatan budidaya ikan/binatang air lainnya/tanaman air dengan tujuan sebagian/seluruh hasilnya untuk dijual.

15. *An aquaculture fishery household is a household conducting activities in culturing fishes/other aquatic animals/aquatic plants, for which the products are wholly or partly to be sold. different types of parameters.*

## **PERTANIAN**

### **ULASAN**

Kecamatan Pondok Kubang mempunyai keragaman produksi tanaman hortikultura yaitu sayuran dan buah-buahan. Pada tahun 2021, terdapat 13 komoditi tanaman sayuran dan 1 Komoditas tanaman buah-buahan. Total produksi tanaman sayuran sebesar 1.253 kwintal dan total produksi tanaman buah-buahan sebesar 35 kwintal.

Komoditi perkebunan yang dihasilkan di Kecamatan Pondok Kubang antara lain kelapa sawit, kelapa, karet, kopi arabika, dan lain-lain. Pada tahun 2021, kelapa sawit, karet, dan kopi robusa merupakan komoditas unggulan dengan produksi masing-masing 61.557 ton, 1.221 ton, dan 45 ton.

Hewan ternak dibagi dalam 3 kelompok yaitu ternak besar, ternak kecil, dan unggas. Hewan yang masuk kategori ternak besar adalah sapi potong dan kerbau; hewan yang termasuk katagori ternak kecil adalah kambing dan domba. Sedangkan hewan

### **DESCRIPTION**

*Pondok Kubang Subdistrict also has a diversity of vegatable and fruit production. In 2021, there are 13 vegetables and 1 fruits commodities. The total production of vegetables is 1.253 kwintal dan fruits is 35 kwintal.*

*Commodities produced in Pondok Kubang Subdistrict are palm oil, rubber, coconut, robusa coffee, etc. In 2021, palm oil, rubber, and robusa coffee are the leading commodities with production of 2.817; 80;1.443; and 2.805 tons respectively.*

*The livestock are divided into three groups: large livestock, small livestock and poultry. Animals categorized as large livestock are beef cattle and buffalo; animals categorized as small livestock are goat and sheep. While the animals categorized as small poultry are native chicken, layer, broiler, duck, entok, goose, quail, and rabbit. In general, the population of large livestock, small livestock, and poultry have increased if compared to*

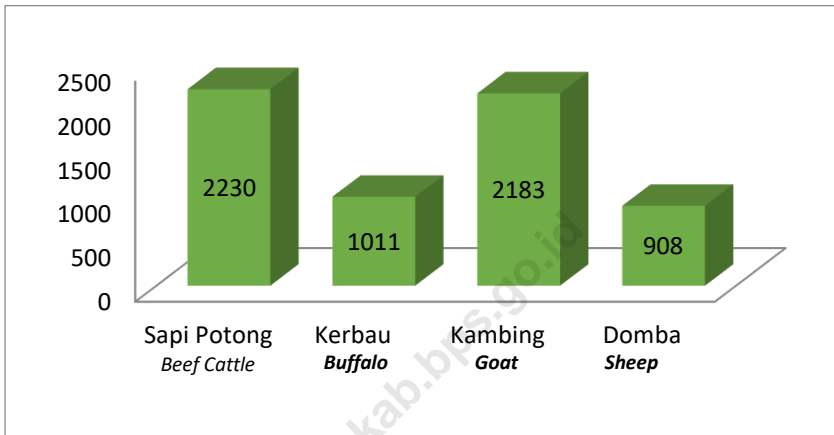
### **Kecamatan Pondok Kubang Dalam Angka 2021**

yang masuk unggas adalah ayam ras, ayam kampung, itik, entok, angsa, puyuh, dan kelinci. Secara umum, populasi ternak besar, ternak kecil dan unggas mengalami peningkatan dari tahun sebelumnya. Tahun 2021 populasi sapi potong sebanyak 2.230 ekor dan kerbau 1011 ekor; populasi kambing 2.183 ekor dan domba 908 ekor. Sedangkan untuk populasi unggas ada sebanyak 2.009 ekor ayam kampung, 20.200 ekor ayam petelur, 69.000 ekor ayam pedaging, 932 ekor itik, 215 ekor entok, 564 ekor angsa, dan 6.783 ekor puyuh.

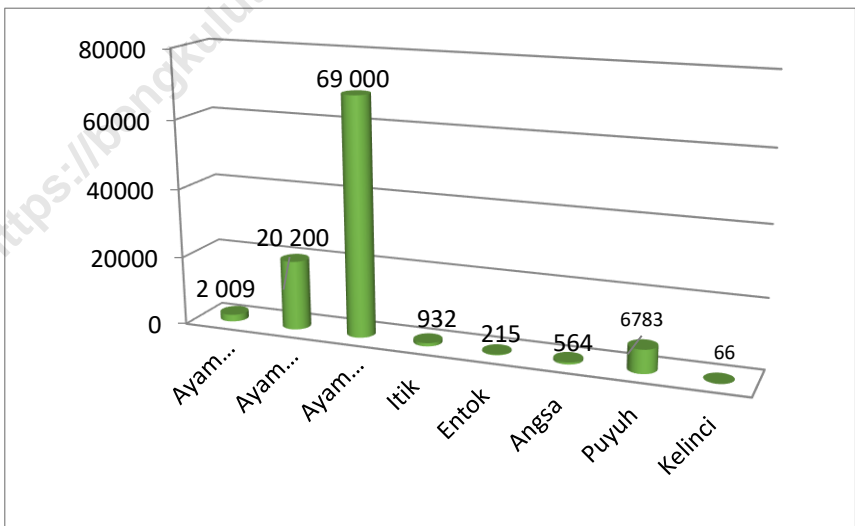
*the previous year. In 2021 the population of beef cattle are 2.143 heads and buffalo are 920 heads; the population of goat are 2.183 heads and sheep are 908 heads. While the population of poultry are 2.296 heads of native chickens, 15.370 heads of layers, 70.216 heads of broilers, 500 heads of ducks, 932 heads of entok, 115 heads of geese, 6.783 heads of quails and 66 heads of rabbits.*

## PERTANIAN

**Gambar 5** Populasi Ternak di Kecamatan Pondok Kubang (ekor), 2021  
*Picture* *Livestock Population in Pondok Kubang Subdistrict (heads),*



**Gambar 6** Populasi Unggas di Kecamatan Pondok Kubang (ekor), 2021  
*Picture* *Poultry Population in Pondok Kubang Subdistrict (heads), 2021*



## Kecamatan Pondok Kubang Dalam Angka 2021

## 5.1 HORTIKULTURA/HORTIKULTURE

**Tabel 5.1.1 Luas Panen dan Jumlah Produksi Tanaman Sayuran Menurut Jenis Tanaman di Kecamatan Pondok Kubang (ha) dan (kuintal), 2021**  
***Harvested Area and Production of Vegetables by Kind of Plan in Pondok Kubang Subdistrict (ha) and (quintal), 2021***

	<b>Jenis Sayuran</b> <b><i>Kind of Plant</i></b>	<b>Luas (ha)</b> <b><i>Area (ha)</i></b>	<b>Produksi (kuintal)</b> <b><i>Production (quintal)</i></b>
	(1)	(2)	
1.	Bayam/ <i>Spinach</i>	7	42
2.	Cabai Besar/ <i>Big Chili</i>	16	156
3.	Cabai Rawit/ <i>Kayanne Paper</i>	14	125
4.	Jamur/ <i>Mashroom</i>	36	54
5.	Kacang Merah/ <i>Red Bens</i>	3	21
6.	Kacang Panjang/ <i>Long Beans</i>	20	98
7.	Kangkung/ <i>Water Spinach</i>	14	267
8.	Ketimun/ <i>Cucumber</i>	12	104
9.	Labu Siam/ <i>Chayote</i>	8	53
10.	Melon/ <i>Melon</i>	13	105
11.	Semangka/ <i>Water Melon</i>	8	78
12.	Terung/ <i>Eggplant</i>	12	123
13.	Tomat/ <i>Tomato</i>	4	27

Sumber/Source: Dinas Pertanian Melalui Survei Pertanian Hortikultura/Agriculture Departement Through Agriculture Survey for Horticultura



## PERTANIAN

**Tabel 5.1.2 Luas Panen dan Jumlah Produksi Tanaman Biofarmaka Menurut Jenis Tanaman di Kecamatan Pondok Kubang (ha) dan (kuintal), 2021**  
*Harvested Area and Production of Medicinal Plants by Kind of Plan in Pondok Kubang Subdistrict (ha) and (quintal), 2021*

	<b>Jenis Tanaman Biofarmaka Kind of Medicinal Plants</b>	<b>Luas (ha) Area (ha)</b>	<b>Produksi (kuintal) Production (quintal)</b>
	(1)	(2)	
1.	Jahe/ <i>Ginger</i>	864	868
2.	Kencur/ <i>East Indian Galangol</i>	200	600
3.	Kunyit/ <i>Turmeric</i>	900	900
4.	Laos (Lengkuas)/ <i>Galanga</i>	2 300	2 110
5.	Lampuyang/ <i>Zingiber Aromaticum</i>	490	1 140
6.	Lidah Buaya/ <i>Aloevera</i>	249	500
7.	Temulawak/ <i>Java Tumeric</i>	250	1 193

Sumber/Source: Dinas Pertanian Melalui Survei Pertanian Hortikultura; Lembaga Pengembangan Pertanian Baptis/Agriculture Departement Through Agriculture Survey for Horticultur; Agricultural Development institute of Baptis

**Tabel 5.1.3 Luas Panen dan Jumlah Produksi Tanaman Hias Menurut Jenis Tanaman di Kecamatan Pondok Kubang (m<sup>2</sup>) dan (Pohon), 2021**  
***Harvested Area and Production of Ornamental Plants by Kind of Plan in Pondok Kubang Subdistrict (m<sup>2</sup>) and (Tree), 2021***

Jenis Sayuran <i>Kind of Plant</i>		Luas (m <sup>2</sup> ) <i>Area (m<sup>2</sup>)</i>	Produksi (Pohon) <i>Production (Tree)</i>
(1)		(2)	(3)
1.	Kamboja Jepang/ <i>Adenium</i>	10	10
2.	Mawar/ <i>Rose</i>	30	30 <sup>1</sup>
3.	Melati/ <i>Jasmine</i>	21	21 <sup>1</sup>
4.	Palem/ <i>Palm</i>	32	42
5.	Pisang-pisangan/ <i>Heliconia</i>	29	44 <sup>1</sup>
6.	Soka/ <i>Ixora</i>	10	10

Catatan/Note: <sup>1</sup>Tangkai/*Stalk*

Sumber/Source: BPS, Statistik Pertanian Hortikultura SPH-TH/ *BPS-Statistics Indonesia, Agriculturel Statistic for Horticulture SPH-TH*

## PERTANIAN

### 5.2 PERKEBUNAN/*ESTATE CROPS*

**Tabel 5.2** Luas Tanaman, Produksi dan Jumlah Petani Perkebunan Menurut Jenis Tanaman di Kecamatan Pondok Kubang, 2021 *Planted Area, Production and the Number of Plantation Farmers of Estate Crops by Kind of Crop in Pondok Kubang Subdistrict, 2021*

Jenis Tanaman <i>Kind of Crop</i>	Luas Tanaman (hektar) <i>Planted Area (hectar)</i>			Produksi <i>Production</i> (ton)	Jumlah Petani <i>Number</i> <i>of Planta-</i> <i>tion</i> <i>Farmers</i>
	TBM <sup>1</sup>	TM <sup>2</sup>	TTM/ TR <sup>3</sup>		
(1)	(2)	(3)	(4)	(5)	(6)
1. Karet/ <i>Rubber</i>	300	932	-	1 221	647
2. Kopi Robusta/ <i>Robusta Coffee</i>	-	215	-	45	57
3. Kopi Arabika/ <i>Arabica Coffee</i>	-	-	-	-	-
4. Kelapa/ <i>Coconut</i>	-	53	-	46	171
5. Kelapa Sawit/ <i>Palm Oil</i>	225	4 138	-	61 557	3 164
6. Kakao (Cokelat)/ <i>Cocoa</i>	-	-	-	-	-
7. Lada/ <i>Pepper</i>	-	-	-	-	-
8. Kayu Manis/ <i>Cinnamon</i>	-	-	-	-	-
9. Kapuk/ <i>Cottonseed</i>	-	-	-	-	-
10. Pinang/ <i>Sirloin</i>	-	36	-	42	130
11. Aren/ <i>Sugar Palm</i>	-	-	-	-	-
12. Pala/ <i>Nutmeg</i>	-	-	-	-	-
13. Kemiri/ <i>Candlenut</i>	-	-	-	-	-

### Kecamatan Pondok Kubang Dalam Angka 2021

Sumber/Source: Dinas Pertanian Kabupaten Bengkulu Tengah/Regional Office of Agriculture of Bengkulu Tengah Regency

**5.3 PETERNAKAN/LIVE STOCK**

**Tabel 5.3.1 Populasi Ternak Menurut Jenis Ternak di Kecamatan Pondok Kubang (ekor), 2019 dan 2021**  
**Table** **Livestock Population by Kind of Livestock in Pondok Kubang Subdistrict (head), 2019 and 2021**

Jenis Ternak <i>Kind of Livestock</i>	Populasi (ekor) <i>Population (head)</i>	
	2020	2021
(1)	(2)	(3)
Sapi Potong/ <i>Beef Cattle</i>	2 142	2 230
Kerbau/ <i>Buffalo</i>	920	1 011
Kambing/ <i>Goat</i>	2 183	2 183
Domba/ <i>Sheep</i>	908	908
Babi/ <i>Pig</i>	-	-

Sumber/Source: Dinas Pertanian Kabupaten Bengkulu Tengah/Regional Office of Agriculture of Bengkulu Tengah Regency

## PERTANIAN

**Tabel 5.3.2** Populasi Unggas Menurut Jenis Unggas di Kecamatan Pondok Kubang, 2020 dan 2021  
*Table Poultry Population by Kind of Poultry in Pondok Kubang Subdistrict, 2020 and 2021*

Jenis Unggas <i>Kind of Poultry</i>	Populasi (ekor) <i>Population (head)</i>	
	2020	2021
(1)	(2)	(3)
Ayam Kampung/ <i>Native Chicken</i>	2 296	2 009
Ayam Petelur/ <i>Layer</i>	15 370	20 200
Ayam Pedaging/ <i>Broiler</i>	70 162	69 000
Itik/Itik Manila/ <i>Duck/Muscovy Duck</i>	500	932
Entok/ <i>Muscovy Duck</i>	932	215
Angsa/Goose	115	564
Puyuh/Quail	6 783	6 783
Kelinci/Rabbit	66	-

Sumber/*Source*: Dinas Pertanian Kabupaten Bengkulu Tengah/*Regional Office of Agriculture of Bengkulu Tengah Regency*

## 5.4 PERIKANAN/FISHERY

**Tabel 5.4 Luas Area Produksi, Produksi, Nilai dan Jumlah Rumah Tangga Perikanan Tangkap dan Darat Menurut Jenisnya di Kecamatan Pondok Kubang, 2019 dan 2021**  
***The Harvested Area, Production, Value and Number of Households of Fish Capture by Type in Pondok Kubang Subdistrict, 2019 and 2021***

Jenis Type	Area Produksi (ha) Harvested Area (ha)	Produksi Production (ton)	Nilai (Juta Rupiah)/Value (Million Rupiahs)	Jumlah Rumah Tangga Number of Households
(1)	(2)	(3)	(4)	(5)
Kolam/Fresh Water Pond	20	5	85	20
Tebat Teknis/Technical Dam	8	0,5	10	14
Perikanan Sawah/Fishery	8	0,5	10	18
Tambak/Brackish Water Pond	-	-	-	-
<b>Jumlah/Total</b>	36	6	105	52

Sumber/Source: Dinas Ketahanan Pangan dan Perikanan Kabupaten Bengkulu Tengah/Regional Office of Food Security and Fisheries of Bengkulu Tengah Regency



**BAB**  
*Chapter*

**6**

**ENERGI**  
**ENERGY**

<https://bengkulutengahkab.bps.go.id>





**PENJELASAN TEKNIS**

1. Perusahaan adalah suatu unit (kesatuan) usaha yang melakukan kegiatan ekonomi, bertujuan menghasilkan barang atau jasa, terletak pada suatu bangunan atau lokasi tertentu, dan mempunyai catatan administrasi tersendiri mengenai produksi dan struktur biaya serta ada seorang atau lebih yang bertanggung jawab atas usaha tersebut.
2. Pelanggan adalah individu atau kelompok, baik rumah tangga, perusahaan atau institusi non profit yang membeli air bersih dari perusahaan air bersih.
3. Air disalurkan adalah volume air bersih dari perusahaan air bersih.

**TECHNICAL NOTES**

1. *An establishment is defined as a production unit engaged in economic activity, producing goods or services, located in a building or in a certain location, keeping a business record concerning the production and cost structure, and having a person or more that are responsible to those activities.*
2. *Customers are individuals or groups, whether household, company or nonprofit institutions that buy water supply from water supply establishment.*
3. *Distributed water is the volume of water supply from water supply establishment.*

## ENERGI

### ULASAN

Sumber penerangan sebagian besar Keluarga di Kecamatan Pondok Kubang pada tahun 2021 adalah listrik PLN, dengan persentase penggunaan sebanyak 99,84 persen. Selain listrik PLN sumber penerangan keluarga di Kecamatan Pondok Kubang Tahun 2021 juga menggunakan listrik non PLN dengan persentase penggunaan sebanyak 0,15 persen. Sedangkan ada sebanyak 0,92 persen keluarga yang masih belum menggunakan listrik untuk penerangannya.

Bahan bakar untuk memasak sebagian besar keluarga di Kecamatan Pondok Kubang pada tahun 2021 adalah bahan bakar gas tabung 3 kg

Sementara itu untuk sumber air minum sebagian besar keluarga yang ada di Kecamatan Pondok Kubang pada tahun 2021 adalah sumur.

### DESCRIPTION

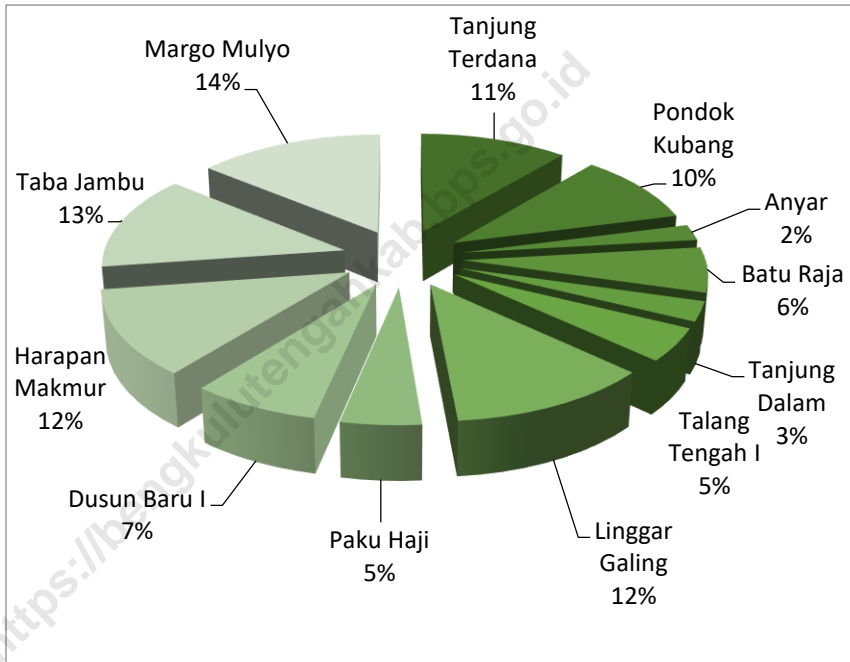
*The source of lighting for most families in Pondok Kubang District in 2021 was PLN electricity, with a uses percentage of 99,85 percent. In additional PLN electricity, the source of lighting for families in Pondok Kubang District, 2021 also uses non-PLN electricity with a uses percentage of 0,15 percent. Meanwhile, there are 0,92 percent of families who still do not use electricity for their lighting*

*The fuel for cooking most families in Pondok Kubang Subdistrict in 2021 is LPG 3 kg cylinder gas fue.*

*While the for source of drinking water, most of the families in Pondok Kubang District in 2021 are wells.*

**Gambar 7** Persentase Pengguna Listrik PLN Menurut Desa di Kecamatan Pondok Kubang, 2021

*Percent of Uses PLN Electricity by Villages in Pondok Kubang District, 2021*



## ENERGI

**Tabel 6.1.1 Jumlah Keluarga Menurut Desa/Kelurahan dan Jenis Pengguna Listrik di Kecamatan Pondok Kubang, 2021**  
**Table Number of Families by Villages/Kelurahan and Type of Electricity Users in Pondok Kubang Subdistrict, 2021**

Desa <i>Villages</i>	Pengguna Listrik <i>Electricity Users</i>			Bukan Pengguna Listrik <i>Not a Electricity User</i>
	PLN/PLN	Non PLN <i>Non PLN</i>	Jumlah <i>Total</i>	
(1)	(2)	(3)	(4)	(5)
Tanjung Terdana	333	0	333	0
Pondok Kubang	270	0	270	0
Anyar	56	0	56	0
Batu Raja	208	0	208	0
Tanjung Dalam	80	0	80	0
Talang Tengah I	149	0	149	0
Linggar Galing	328	0	328	10
Paku Haji	157	0	157	1
Dusun Baru I	242	0	242	0
Harapan Makmur	336	0	336	0
Taba Jambu	412	0	412	0
Margo Mulyo	401	0	401	0
<b>Kecamatan Pondok Kubang</b>	<b>2 972</b>	<b>0</b>	<b>2 972</b>	<b>11</b>

Sumber/Source: BPS, Pendataan Potensi Desa (PODES)/BPS-Statistics Indonesia, Village Potential Data Collection

**Tabel 6.1.2 Banyaknya Desa Menurut Keberadaan Penerangan Jalan Utama Desa di Kecamatan Pondok Kubang, 2019, 2021, dan 2021**  
***Number of Villages According to the Existence of Village/Kelurahan Main Street Lighting in Pondok Kubang Subdistrict, 2019, 2021, and 2021***

<b>Penerangan Jalan Utama Kind of Plant</b>	<b>2019</b>	<b>2021</b>	<b>2021</b>
<b>(1)</b>	<b>(2)</b>	<b>(3)</b>	<b>(4)</b>
<b>Sumber Penerangan Jalan Utama Main Street Lighting Source</b>	5	5	4
Listrik Pemerintah Government Electricity	0	0	1
Listrik Non Pemerintah Non Government Electricity	5	5	3
Non Listrik Non Electric	0	0	0

Sumber/Source: BPS, Pendataan Potensi Desa (PODES)/BPS-Statistics Indonesia, Village Potential Data Collection

## ENERGI

**Tabel 6.1.3 Banyaknya Desa Menurut Jenis Bahan Bakar untuk Memasak yang Digunakan Oleh Sebagian Besar Keluarga di Kecamatan Pondok Kubang, 2019, 2021, dan 2021**  
***Number of Villages by Type of Fuel for Cooking Used by Most Families in Pondok Kubang Subdistrict, 2019, 2021, and 2021***

Jenis Bahan Bakar <i>Kind of Plant</i>	2019	2021	2021
(1)	(2)	(3)	(4)
Gas Kota/ <i>City Gas</i>	0	0	0
LPG 3 Kg/ <i>LPG 3 Kg</i>	11	12	12
LPG lebih dari 3 Kg/ <i>LPG &gt; 3 Kg</i>	0	0	0
Minyak Tanah/ <i>Kerosene</i>	0	0	0
Kayu Bakar/ <i>Firewood</i>	1	0	0
Lainnya/ <i>Others</i>	0	0	0

Catatan/Note: <sup>1</sup> Termasuk LPG lebih dari 3 Kg

Sumber/Source: BPS, Pendataan Potensi Desa (PODES)/BPS-Statistics Indonesia, Village Potential Data Collection

**Tabel 6.1.4 Banyaknya Desa Menurut Sumber Air Minum Sebagian Besar Keluarga di Kecamatan Pondok Kubang, 2014, 2019, dan 2021**  
**Number of Villages/Wards According to Drinking Water Sources of Most Families in Pondok Kubang Subdistrict, 2014, 2019, and 2021**

<b>Sumber Air Minum</b> <i>Source of Drinking Water</i>	<b>2014</b>	<b>2019</b>	<b>2021</b>
(1)	(2)	(3)	(4)
Air Kemasan Bermerek <i>Branded Bottled Water</i>	0	0	0
Air Isi Ulang <i>Refill Water</i>	0	0	0
Ledeng Dengan Meteran <i>Plumbing with Meter</i>	0	0	0
Ledeng Tanpa Meteran <i>Plumbing without Meter</i>	0	0	0
Sumur Bor atau Pompa <i>Borehole or Pump</i>	0	0	0
Sumur <i>Well</i>	12	12	12
Mata Air <i>Water Springs</i>	0	0	0
Sungai/Danau/Kolam/Waduk/ Situ/Embung/Bendungan <i>River/Lake/Pond/Reservoir</i> <i>Situ/Embung/Dam</i>	0	0	0
Air Hujan <i>Rain Water</i>	0	0	0
Lainnya <i>Others</i>	0	0	0

Sumber/Source: BPS, Pendataan Potensi Desa (PODES)/BPS-Statistics Indonesia, Village Potential Data Collection



## ENERGI

**Tabel 6.1.5 Banyaknya Embung Desa Menurut Desa di Kecamatan Pondok Kubang, 2021 dan 2021**  
*Number of Village Embungs by Villages in Pondok Kubang Subdistrict, 2021 and 2021*

<b>Desa Villages</b>	<b>2021</b>	<b>2021</b>
(1)	(2)	(3)
Tanjung Terdana	1	1
Pondok Kubang	0	0
Anyar	0	0
Batu Raja	0	0
Tanjung Dalam	0	0
Talang Tengah I	0	0
Linggar Galing	0	0
Paku Haji	0	0
Dusun Baru I	0	0
Harapan Makmur	1	1
Taba Jambu	1	1
Margo Mulyo	0	0
<b>Kecamatan Pondok Kubang</b>	<b>2</b>	<b>2</b>

Sumber/Source: BPS, Pendataan Potensi Desa (PODES)/BPS-Statistics Indonesia, Village Potential Data Collection

**BAB**  
*Chapter*

**7**

**TRANSPORTASI**  
**TRANSPORTATION**

<https://bengkulutengahkab.bps.go.id>

## PENJELASAN TEKNIS

- 1 Data pengangkutan dan komunikasi meliputi:
- Panjang jalan
  - Angkutan darat
  - Angkutan laut
  - Angkutan udara
  - Pos dan telekomunikasi

## TECHNICAL NOTES

- 1 *The data of transportation and communication are as follows:*
- Road length*
  - Land transport*
  - Sea transport*
  - Air transport*
  - Post and telecommunication*

<https://bengkulutengahkab.bps.go.id>

## ULASAN

## DESCRIPTION

### Transportasi

Transportasi merupakan bagian yang tidak dapat dipisahkan dari kehidupan manusia. Terdapat hubungan erat antara transportasi dengan jangkauan dan lokasi kegiatan manusia, barang-barang dan jasa. Dalam kaitan dengan kehidupan manusia, transportasi memiliki peranan penting dalam aspek-aspek sosial, ekonomi, lingkungan, politik dan pertahanan keamanan. Dalam aspek perekonomian, transportasi mempunyai pengaruh yang besar.

pembangunan dan peningkatan fasilitas transportasi seperti jalan dan jembatan penting demi memudahkan hubungan komunikasi dan proses mobilisasi penduduk antar daerah dalam menunjang kelancaran distribusi barang dan jasa sehingga berdampak pada peningkatan pertumbuhan ekonomi, utamanya untuk daerah-daerah sulit terjangkau dan terisolir.

Pada tahun 2021, panjang jalan kabupaten di Kecamatan Pondok Kubang adalah sepanjang 39,30 km. Sebesar 45,06 persen atau 17,71 km

### Transportation

*Transportation is an integral part of human life. There is a close relationship between transportation and the range as well as location of human activities, goods and services. In regard to human life, transportation has an important role in aspects of social, economy, environment, politics, as well as defense and security. In the aspect of economy,*

*transportation has a great influenceThe development and improvement of transportation facilities such as roads and bridges are important to ease communication and the mobilization process of the population among regions in boosting the distribution of goods and services so it has an impact on the economic growth, especially for remote and isolated areas.*

*In 2021, the length of roads in Pondok Kubang Subdistrict is 39,30 km. As much as 40,06 percent of it or 17,71 km is pavement roads 45,52 percent or*

merupakan jalan aspal 45,52 persen atau 17,89 km merupakan jalan koral (kerikil), dan 9,14 persen atau 3,70 km merupakan jalan tanah. Dari panjang jalan tersebut 34,94 persen kondisi jalannya baik dan yang lainnya beraneka kondisi jalan.

### **Komunikasi**

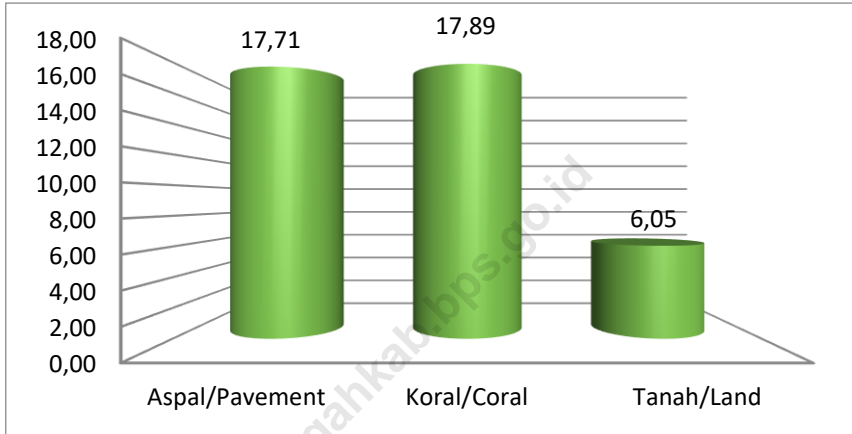
Kecamatan Pondok Kubang memiliki 5 menara telpon seluler/BTS yang tersebar di Desa Pondok Kubang 2 menara, Desa Harapan Makmur 1 menara, Desa Taba Jambu 1 menara, dan Desa Dusun Baru I 1 menara. Kondisi signal sebagian desa yang ada di Kecamatan Pondok Kubang tergolong kuat hanya ada 3 desa yang kondisi signalnya lemah, yaitu di Desa Tanjung Dalam, Linggar Galing dan Paku Haji. Sedangkan untuk operator signal yang kuat di Kecamatan Pondok Kubang ini adalah operator Telkomsel dan IM3.

*17,89 km is coral (gravel) roads, and 9,14 percent or 3,70 km is land roads. As much as 34,94 percent of the road length, are in good conditions, while the remaining is in various conditions.*

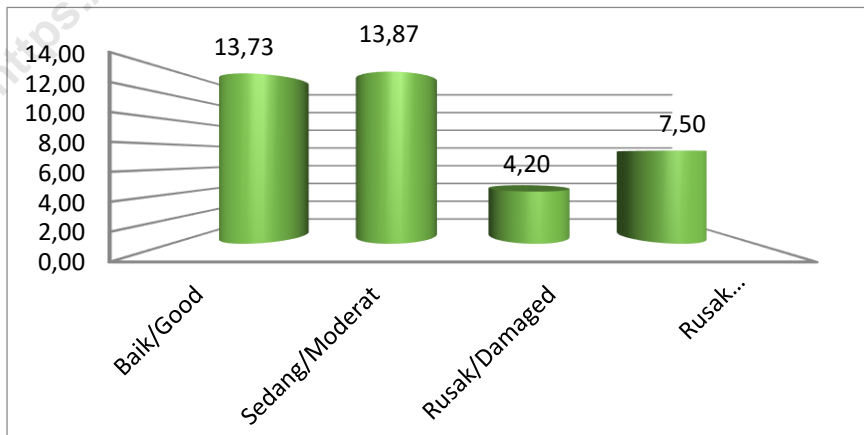
### **Communication**

*In Pondok Kubang district there is 5 number of cell phone tower/BTS, spread only in two Villages, Pondok Kubang has 2, Harapan Makmur has 1, Taba Jambu Village has 1, and Dusun Baru I Village has 1. Most of the Villages in Pondok Kubang District of celluler telephone signal condition are classified strong, only three villages are in weak signal there are Tanjung Dalam, Linggar Galing adn Paku Haji. While there strong signal operators in Pondok Kubang District are Telkomsel & IM3.*

**Gambar 8** Panjang Jalan Kabupaten Menurut Jenis Permukaan Jalan di Kecamatan Pondok Kubang, (km), 2021  
**Picture** *Length of Regency Roads by Type of Road Surface in Pondok Kubang Subdistrict (km), 2021*



**Gambar 9** Panjang Jalan Kabupaten Menurut Kondisi Jalan di Kecamatan Pondok Kubang, (km), 2021  
**Picture** *Length of Regency Roads by Type of Road Condition in Pondok Kubang Subdistrict (km), 2021*



## 7.1 TRANSPORTASI/*TRANSPORTATION*

**Tabel 7.1.1 Panjang Jalan Kabupaten Menurut Jenis Permukaan Jalan di Kecamatan Pondok Kubang (km), 2021**  
*Table Length of Regency Roads by Type of Road Surface in Pondok Kubang Subdistrict (km), 2021*

Jenis Permukaan Jalan <i>Type of Road Surface</i>	Panjang (km) <i>Length (km)</i>
(1)	(2)
Aspal/ <i>Pavement</i>	17,71
Koral (Kerikil)/ <i>Coral (Gravel)</i>	17,79
Tanah/ <i>Land</i>	3,70
Lainnya/ <i>Other</i>	-

Sumber/*Source*: Dinas Pekerjaan Umum dan Tata Ruang Kabupaten Bengkulu Tengah/*Regional Office of Public Works and Spatial Planning of Bengkulu Tengah Regency*

**Tabel 7.1.2 Panjang Jalan Kabupaten Kondisi Jalan di Kecamatan Pondok Kubang (km), 2021**  
***Length of Regency Roads by Road Condition in Pondok Kubang Subdistrict (km), 2021***

Jenis Permukaan Jalan <i>Type of Road Surface</i>	Panjang (km) <i>Length (km)</i>
(1)	(2)
Baik/ <i>Good</i>	13,73
Sedang/ <i>Moderat</i>	13,87
Rusak/ <i>Damaged</i>	4,20
Rusak Berat/ <i>Severaly Damaged</i>	7,50

Sumber/*Source*: Dinas Pekerjaan Umum dan Tata Ruang Kabupaten Bengkulu Tengah/*Regional Office of Public Works and Spatial Planning of Bengkulu Tengah Regency*



**Tabel 7.1.3 Sarana Transportasi Antar Desa Menurut Desa di Kecamatan Pondok Kubang, 2021**  
**Table Inter-Villages Transportation Facilities by Villages in Pondok Kubang Subdistrict, 2021**

<b>Desa Villages</b>	<b>Jenis Transportasi Type of Transportation</b>	<b>Keberadaan Angkutan Umum Public Transportation</b>
<b>(1)</b>	<b>(2)</b>	<b>(3)</b>
Tanjung Terdana	Darat	Tanpa Trayek Tetap
Pondok Kubang	Darat	Tanpa Trayek Tetap
Anyar	Darat	Tanpa Trayek Tetap
Batu Raja	Darat	Tanpa Trayek Tetap
Tanjung Dalam	Darat	Tanpa Trayek Tetap
Talang Tengah I	Darat	Tanpa Trayek Tetap
Linggar Galing	Darat	Tanpa Trayek Tetap
Paku Haji	Darat	Tanpa Trayek Tetap
Dusun Baru I	Darat	Tanpa Trayek Tetap
Harapan Makmur	Darat	Tanpa Trayek Tetap
Taba Jambu	Darat	Tanpa Trayek Tetap
Margo Mulyo	Darat	Tanpa Trayek Tetap
<b>Kecamatan Pondok Kubang</b>	Darat	Tanpa Trayek Tetap

Sumber/Source: BPS, Pendataan Potensi Desa (PODES)/BPS-Statistics Indonesia, Village Potential Data Collection

**Tabel 7.1.4 Kondisi Jalan Darat Antar Desa Menurut Desa di Kecamatan Pondok Kubang, 2021**  
***Condition of Inter-Villages Land Roads by Villages in Pondok Kubang Subdistrict, 2021***

Desa <i>Villages</i>	Jenis Permukaan Jalan <i>Type of Road Surface</i>	Dapat Dilalui Kendaraan Bermotor Roda 4 atau Lebih <i>Enable to be Passed by Vehicles of 4 or More Wheels</i>
(1)	(2)	(3)
Tanjung Terdana	Aspal	Sepanjang Tahun
Pondok Kubang	Aspal	Sepanjang Tahun
Anyar	Diperkeras	Sepanjang Tahun
Batu Raja	Aspal	Sepanjang Tahun
Tanjung Dalam	Aspal	Sepanjang Tahun
Talang Tengah I	Aspal	Sepanjang Tahun
Linggar Galing	Aspal	Sepanjang Tahun
Paku Haji	Aspal	Sepanjang Tahun
Dusun Baru I	Aspal	Sepanjang Tahun
Harapan Makmur	Aspal	Sepanjang Tahun
Taba Jambu	Aspal	Sepanjang Tahun
Margo Mulyo	Aspal	Sepanjang Tahun
<b>Kecamatan Pondok Kubang</b>	Aspal	Sepanjang Tahun

Sumber/Source: BPS, Pendataan Potensi Desa (PODES)/BPS-Statistics Indonesia, Village Potential Data Collection

## 7.2 KOMUNIKASI/COMUNICATION

**Tabel 7.2.1 Jumlah Menara dan Operator Layanan Komunikasi Telepon Seluler Serta Kondisi Sinyal Telepon Seluler Menurut Desa di Kecamatan Pondok Kubang, 2021**  
***Number of Towers and Cellular Phone Communication Service Operators and Cellular Phone Signal Conditions by Villages in Pondok Kubang Subdistrict, 2021***

<b>Desa Villages</b>	<b>Jumlah Menara Telepon Seluler (BTS) Number of Cell Phone Towers</b>	<b>Jumlah Operator Layanan Komunikasi Telepon Seluler yang Menjangkau di Desa Number of Cellular Telephone Comm. Services Operators</b>	<b>Kondisi Sinyal Telepon Seluler di Sebagian Besar Wilayah Desa Most Cellular Telephone Signal Condition</b>
(1)	(2)	(3)	(4)
Tanjung Terdana	0	4	Signal Lemah
Pondok Kubang	2	4	Signal Lemah
Anyar	0	5	Signal Lemah
Batu Raja	0	4	Signal Lemah
Tanjung Dalam	0	2	Signal Lemah
Talang Tengah I	0	3	Signal Lemah
Linggar Galing	0	2	Signal Lemah
Paku Haji	0	2	Signal Lemah
Dusun Baru I	1	4	Signal Lemah
Harapan Makmur	1	4	Signal Lemah
Taba Jambu	1	5	Signal Lemah
Margo Mulyo	0	3	Signal Lemah
<b>Kecamatan Pondok Kubang</b>	<b>5</b>	<b>42</b>	<b>Signal Lemah</b>

Sumber/Source: BPS, Pendataan Potensi Desa (PODES)/BPS-Statistics Indonesia, Village Potential Data Collection

**BAB**  
*Chapter*

**8**

**KEUANGAN  
FINANCE**

<https://bengkulutengahkab.bps.go.id>

<https://bengkulutengahkab.bps.go.id>

## ULASAN

## DESCRIPTION

Pada tahun 2021, banyaknya sarana dan prasarana ekonomi di Kecamatan Pondok Kubang ada sebanyak 58 unit yang terdiri dari 1 unit pasar dengan bangunan permanen, 1 unit pasar tanpa bangunan, 186 unit toko/warung manisan, dan 26 unit warung/kedai makanan minuman, dan 1 Unit Hotel yang tersebar di seluruh Kecamatan Pondok Kubang.

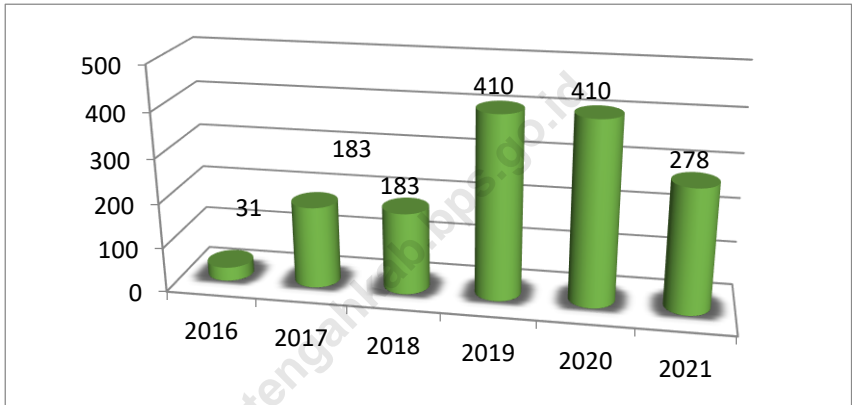
Kecamatan Pondok Kubang pada tahun 2021 juga memiliki Koperasi yang berjenis KOPTAN, KOPWAN, dan Koperasi Lainnya yang secara berurutan berjumlah 1, 2 dan 6. Sedangkan untuk total anggota koperasi ada sebanyak 278 anggota, dibandingkan dengan tahun 2020 jumlah anggota koperasi menurun.

*In 2021, the number of economic facilities and infrastruktur in Pondok Kubang Subdistrict there are 58 units of consisting 1 unit permanent building market, 1 unit market without buliding, 186 units grocery store/stalls, 26 unit stalls/shop food&beverage and 1 unit hotel witch are scattered in Pondok Kubang District.*

*Pondok Kubang Subdistrict 2021 also has cooperative types of agricultural cooveratives (KOPTAN), women cooperatives (KOPWAN), and others cooveratives respectively numbering 1, 2 and 6. While for the total membership of the cooverative there are 278 members, decreased.*

6. KEUANGAN/*FINACE*

**Gambar 10** Banyaknya Anggota Koperasi di Kecamatan Pondok Kubang, 2015-2021  
*Picture*  
*Number of Cooperatives Member in Pondok Kubang Subdistrict, 2015-2021*



**Tabel 8.1.1 Banyaknya Sarana dan Prasarana Ekonomi Menurut Desa dan Jenisnya di Kecamatan Pondok Kubang, 2021**  
**Number of Economic Facilities and Infrastructure by Villages and Types in Pondok Kubang Subdistrict, 2021**

<b>Desa Villages</b>	<b>Kelompok Pertokoan Shopping Group</b>	<b>Pasar dengan Bangunan Permanen Permanent Buildings Market</b>	<b>Pasar dengan Bangunan Semi Permanen Semi Permanent Buildings Market</b>	<b>Pasar Tanpa Bangunan Market Without Building</b>
(1)	(2)	(3)	(4)	(5)
Tanjung Terdana	0	0	0	0
Pondok Kubang	0	0	1	0
Anyar	0	0	0	0
Batu Raja	0	0	0	0
Tanjung Dalam	0	0	0	0
Talang Tengah I	0	0	0	0
Linggar Galing	0	0	0	0
Paku Haji	0	0	0	1
Dusun Baru I	0	0	0	0
Harapan Makmur	0	0	0	0
Taba Jambu	0	0	0	0
Margo Mulyo	0	0	0	0
<b>Kecamatan Pondok Kubang</b>	<b>0</b>	<b>0</b>	<b>1</b>	<b>1</b>



## KEUANGAN

Lanjutan Tabel/*Continued Table* 8.1.1

Desa <i>Villages</i>	Minimarket/ Swalayan <sup>1</sup> Minimarket/ Supermarket <sup>1</sup>	Toko/Warung Kelontong Grocery Store/Stalls	Restoran/ Rumah Makan Restaurant
(1)	(6)	(7)	(8)
Tanjung Terdana	0	17	0
Pondok Kubang	0	17	0
Anyar	0	4	0
Batu Raja	0	13	0
Tanjung Dalam	0	3	0
Talang Tengah I	0	8	0
Linggar Galing	0	18	0
Paku Haji	0	10	0
Dusun Baru I	0	10	0
Harapan Makmur	0	45	0
Taba Jambu	0	16	0
Margo Mulyo	0	25	0
<b>Kecamatan Pondok Kubang</b>	<b>0</b>	<b>186</b>	<b>0</b>

Lanjutan Tabel/*Continued Table 8.1.1*

<b>Desa Villages</b>	<b>Warung/Kedai Makanan Food Stall</b>	<b>Hotel Hotel</b>	<b>Hostel/Motel/ Losmen/Wisma Hostel/Motel/ Inn/Guesthouse</b>
(1)	(9)	(10)	(11)
Tanjung Terdana	5	1	0
Pondok Kubang	3	0	0
Anyar	0	0	0
Batu Raja	2	0	0
Tanjung Dalam	0	0	0
Talang Tengah I	0	0	0
Linggar Galing	1	0	0
Paku Haji	2	0	0
Dusun Baru I	3	0	0
Harapan Makmur	5	0	0
Taba Jambu	2	0	0
Margo Mulyo	3	0	0
<b>Kecamatan Pondok Kubang</b>	<b>26</b>	<b>1</b>	<b>0</b>

Catatan/Note: <sup>1</sup> Yang Memiliki Luas < 400 m<sup>2</sup>/Which Has an Area < 400 m<sup>2</sup>

Sumber/Source: BPS, Pendataan Potensi Desa (PODES)/BPS-Statistics Indonesia, Village Potential Data Collection

## KEUANGAN

**Tabel 8.1** Banyaknya Anggota Koperasi per Desa di Kecamatan Pondok Kubang, 2021  
*Table* **Number of Cooperatives Member by Villages in Pondok Kubang Subdistrict, 2021**

Desa Villages	Laki-laki/Men	Perempuan/Women	Jumlah/Total
(1)	(2)	(3)	(4)
Tanjung Terdana	0	0	0
Pondok Kubang	17	56	73
Anyar	0	0	0
Batu Raja	0	0	0
Tanjung Dalam	0	0	0
Talang Tengah I	0	0	0
Linggar Galing	0	0	0
Paku Haji	0	0	0
Dusun Baru I	30	15	45
Harapan Makmur	0	0	0
Taba Jambu	0	23	23
Margo Mulyo	0	137	137
<b>Kecamatan Pondok Kubang</b>	<b>47</b>	<b>231</b>	<b>278</b>

Sumber/Source: BPS, Pendataan Potensi Desa (PODES)/BPS-Statistics Indonesia, Village Potential Data Collection

**Tabel 8.1 3 Jumlah Koperasi Aktif Menurut Jenis Koperasi per Desa di Kecamatan Pondok Kubang, 2021**  
**Number of Active Cooperatives by Type of Cooperative and Villages in Pondok Kubang Subdistrict, 2021**

<b>Desa Villages</b>	<b>Koperasi Unit Desa (KUD) Village Unit of Cooperative</b>	<b>Koperasi Industri Kecil dan Kerajinan Rakyat (Kopinkra) Small Industry and Handicraft Cooperative</b>	<b>Koperasi Simpan Pinjam (Kospin) Saving and Loan Cooperative</b>	<b>Koperasi Lainnya Others</b>
<b>(1)</b>	<b>(2)</b>	<b>(3)</b>	<b>(4)</b>	<b>(5)</b>
Tanjung Terdana	0	0	0	0
Pondok Kubang	0	0	0	2
Anyar	0	0	0	0
Batu Raja	0	0	0	0
Tanjung Dalam	0	0	0	0
Talang Tengah I	0	0	0	0
Linggar Galing	0	0	0	0
Paku Haji	0	0	0	0
Dusun Baru I	0	0	0	1
Harapan Makmur	0	0	0	0
Taba Jambu	0	0	0	1
Margo Mulyo	0	0	0	3
<b>Kecamatan Pondok Kubang</b>	<b>0</b>	<b>0</b>	<b>0</b>	<b>7</b>

Sumber/Source: BPS, Pendataan Potensi Desa (PODES)/BPS-Statistics Indonesia, Village Potential Data Collection

<https://bengkulutengahkab.bps.go.id>

# DATA

## MENCERDASKAN BANGSA

<https://bengkulutengahkab.bps.go.id>



**BADAN PUSAT STATISTIK  
KABUPATEN BENGKULU TENGAH**  
Jalan Raya Bengkulu-Kepahiang KM.20  
Telp/Fax : 0736-7353125  
website : [bengkulutengahkab.bps.go.id](https://bengkulutengahkab.bps.go.id)