

KECAMATAN KUTOWINANGUN DALAM ANGKA 2021



KECAMATAN KUTOWINANGUN DALAM ANGKA 2021



Kecamatan Kutowinangun Dalam Angka 2021

ISBN: 978-623-6248-19-5

No. Publikasi: 33050.2128

Katalog: 1102001.3305100

Ukuran Buku: 14,8 cm x 21 cm

Jumlah Halaman: xxii + 115 halaman

Naskah

Badan Pusat Statistik Kabupaten Kebumen

Gambar Cover oleh:

Badan Pusat Statistik Kabupaten Kebumen

Ilustrasi Cover:

Pengrajin Gerabah Desa Pejagatan

Diterbitkan oleh:

© BPS Kabupaten Kebumen

Dicetak oleh:

CV Retsmart Grafindo

**Dilarang mengumumkan, mendistribusikan, mengomunikasikan, dan/atau
menggandakan sebagian atau seluruh isi buku ini untuk tujuan komersial tanpa izin
tertulis dari Badan Pusat Statistik**

PETA WILAYAH KECAMATAN KUTOWINANGUN



KEPALA BPS KABUPATEN KEBUMEN



Kus Haryono, SST, M.Si



KATA SAMBUTAN

Kecamatan Kutowinangun Dalam Angka 2021 merupakan publikasi tahunan yang diterbitkan oleh BPS Kabupaten Kebumen. Disadari bahwa publikasi ini belum sepenuhnya memenuhi harapan pihak pemakai data khususnya para perencana, namun diharapkan dapat membantu melengkapi penyusunan rencana pembangunan di Kecamatan Kutowinangun.

Publikasi ini dapat terwujud berkat kerja sama dan bantuan dari berbagai pihak baik instansi pemerintah maupun swasta. Kepada semua pihak yang telah memberikan bantuan disampaikan penghargaan dan terimakasih yang sebesar-besarnya.

Walaupun publikasi ini telah disiapkan sebaik-baiknya, namun disadari masih ada kekurangan dan kesalahan yang terjadi. Untuk perbaikan publikasi ini, tanggapan dan saran yang bersifat konstruktif dari para pemakai sangat diharapkan.

Kebumen, September 2021

Kepala BPS

Kabupaten Kebumen

Kus Haryono, SST, M.Si

KATA PENGANTAR

Dengan mengucap syukur kehadiran Allah SWT penyusunan Buku Kecamatan Kutowinangun Dalam Angka 2021 dapat kami selesaikan yang merupakan kelanjutan dari publikasi yang sama tahun sebelumnya.

Data yang disajikan baik yang berupa table, grafik maupun ulasan singkat, dimaksud untuk dapat digunakan sebagai salah satu sumber data bagi para pengguna data.

Pada kesempatan ini kami menyampaikan terima kasih yang sebesar-besarnya kepada semua pihak, baik itu instansi pemerintah maupun non pemerintah yang telah membantu memberikan data dan informasi yang kami perlukan dalam penyusunan buku ini.

Kami menyadari bahwa buku ini masih jauh dari sempurna dan belum sepenuhnya bisa memenuhi semua kebutuhan data, namun diharapkan bahwa buku ini bisa memberikan kontribusi yang positif bagi pengguna data, khususnya berkaitan dengan kegiatan perencanaan pembangunan.

Kebumen, September 2021
Koordinator Statistik Kecamatan
Kutowinangun



Lina Wahyu Utami, A.Md.

DAFTAR ISI

	Halaman
Peta Wilayah Kecamatan Kebumen	iv
Kepala BPS Kabupaten Kebumen	vi
Kata Sambutan	viii
Kata Pengantar.....	x
Daftar Isi.....	xii
Daftar Tabel.....	xiv
Daftar Gambar.....	xxi
Penjelasan Umum.....	xxii
1. Geografi dan Iklim.....	1
1.1 Geografi.....	5
1.2 Iklim.....	11
2. Pemerintahan.....	25
2.1 Wilayah Administratif.....	29
2.2 Aparatur Pemerintah Desa.....	34
3. Kependudukan.....	39
3.1 Kependudukan.....	43
4. Sosial.....	47
4.1 Pendidikan.....	51
4.2 Kesehatan.....	73
4.3 Agama.....	79
4.4 Lingkungan Hidup.....	81
5. Pertanian.....	87
5.1 Luas Lahan Pertanian.....	91
5.2 Hortikultura.....	93
5.3 Perkebunan.....	96
5.4 Perikanan.....	97
6. Ekonomi.....	103
6.1 Ekonomi.....	106

DAFTAR TABEL

	Halaman
1 GEOGRAFI DAN IKLIM	
1.1 GEOGRAFI	
1.1.1 Luas Wilayah Menurut Desa di Kecamatan Kutowinangun, 2020.....	5
1.1.2 Luas Wilayah Menurut Lahan Sawah dan Lahan Bukan Sawah Dirinci Per Desa di Kecamatan Kutowinangun,2020.....	6
1.1.3 Desa Menurut Lokasi Terhadap Kawasan Hutan di Kecamatan Kutowinangun, 2020.....	7
1.1.4 Desa Menurut Keberadaan Wilayah Desa yang Berbatasan Langsung dengan Laut di Kecamatan Kutowinangun, 2020.....	8
1.1.5 Topografi dan Tinggi Wilayah Di Atas Permukaan Laut (DPL) Dirinci Per Desa di Kecamatan Kutowinangun, 2020.....	9
1.1.6 Letak Koordinat Kantor Desa Dirinci per Desa di Kecamatan Kutowinangun, 2020.....	10
1.2 IKLIM	
1.2.1 Banyaknya Desa Menurut Kejadian Bencana Alam di Kecamatan Kutowinangun, 2019.....	11
1.2.2 Banyaknya Desa Menurut Kejadian Bencana Alam di Kecamatan Kutowinangun, 2020 (Januari sampai dengan Mei).....	14
1.2.3 Banyaknya Desa Menurut Keberadaan Korban Jiwa Akibat Bencana Alam di Kecamatan Kutowinangun, 2019.....	17
1.2.4 Banyaknya Desa Menurut Keberadaan Korban Jiwa Akibat Bencana Alam di Kecamatan Kutowinangun, 2020 (Januari sampai dengan Mei).....	20
1.2.5 Banyaknya Desa Menurut Keberadaan Fasilitas/Upaya Antisipasi/Mitigasi Bencana Alam yang Ada di Desa di Kecamatan Kutowinangun, 2020 (Januari sampai dengan Mei)..	23
2 PEMERINTAHAN	
2.1 Wilayah Administratif	
2.1.1 Penggolongan Status Desa dan Kelurahan di Wilayah Kecamatan Kutowinangun, 2020.....	29

2.1.2	Desa Menurut Alamat Kantor Desa di Kecamatan Kutowinangun, 2020.....	30
2.1.3	Desa Menurut Status Daerah di Kecamatan Kutowinangun, 2020.....	31
2.1.4	Desa Menurut Lokasi Kantor Desa di Kecamatan Kutowinangun, 2020.....	32
2.1.5	Banyaknya Dusun, Rukun Warga (RW) dan Rukun Tetangga (RT) Menurut Desa di Kecamatan Kutowinangun, 2020.....	33
2.2	Aparatur Pemerintahan Desa	
2.2.1	Jumlah Aparatur Pemerintahan Desa Menurut Desa di Kecamatan Kutowinangun, 2020.....	34
2.2.2	Desa Menurut Kelompok Umur Kepala Desa di Kecamatan Kutowinangun, 2020.....	36
2.2.3	Desa Menurut Kelompok Umur Sekretaris Desa di Kecamatan Kutowinangun, 2020.....	78
2.2.4	Desa Menurut Keberadaan Badan Permusyawaratan Desa di Kecamatan Kutowinangun, 2020.....	38
3	KEPENDUDUKAN	
3.1.	KEPENDUDUKAN	
3.1.1	Jumlah Penduduk , Presentase Penduduk dan Kepadatan Penduduk Menurut Desa di Kecamatan Kutowinangun, 2020.....	43
3.1.2	Jumlah Penduduk Manurut Jenis Kelamin dan Rasio Jenis Kelamin Dirinci Per Desa di Kecamatan Kutowinangun, 2020.....	44
3.1.3	Jumlah Penduduk Manurut Kelompok Umur di Kecamatan Kutowinangun, 2020.....	45
4	SOSIAL	
4.1	PENDIDIKAN	
4.1.1	Jumlah Pos PAUD/Kelompok Bermain (KB) dan Taman Kanak-kanak (TK) /Raudhotul Athfal (RA)/ Bustanul Athfal (BA) Menurut Desa di Kecamatan Kutowinangun, 2020.....	51

4.1.2	Jumlah Sekolah, Murid, dan Guru Pos PAUD/ Kelompok Bermain (KB) Menurut Desa di Kecamatan Kutowinangun, 2020.....	52
4.1.3	Jumlah Sekolah, Murid, dan Guru Taman Kanak-kanak (TK) Menurut Desa di Kecamatan Kutowinangun, 2020.....	53
4.1.4	Jumlah Sekolah, Murid, dan Guru Raudhotul Athfal (RA)/ Bustanul Athfal (BA) Menurut Desa di Kecamatan Kutowinangun, 2020.....	54
4.1.5	Jumlah Sekolah, Murid, Guru, dan Rasio Murid-Guru Sekolah Dasar (SD) Negeri Menurut Desa di Kecamatan Kutowinangun, 2020.....	55
4.1.6	Jumlah Sekolah, Murid, Guru, dan Rasio Murid-Guru Sekolah Dasar (SD) Swasta Menurut Desa di Kecamatan Kutowinangun, 2020.....	56
4.1.7	Jumlah Sekolah, Murid, Guru, dan Rasio Murid-Guru Madrasah Ibtidaiyah (MI) Negeri Menurut Desa di Kecamatan Kutowinangun, 2020.....	57
4.1.8	Jumlah Sekolah, Murid, Guru, dan Rasio Murid-Guru Madrasah Ibtidaiyah (MI) Swasta Menurut Desa di Kecamatan Kutowinangun, 2020.....	58
4.1.9	Jumlah Sekolah, Murid, Guru, dan Rasio Murid-Guru Sekolah Menengah Pertama (SMP) Negeri Menurut Desa di Kecamatan Kutowinangun, 2020.....	59
4.1.10	Jumlah Sekolah, Murid, Guru, dan Rasio Murid-Guru Sekolah Menengah Pertama (SMP) Swasta Menurut Desa di Kecamatan Kutowinangun, 2020.....	60
4.1.11	Jumlah Sekolah, Murid, Guru, dan Rasio Murid-Guru Madrasah Tsanawiyah (MTs) Negeri Menurut Desa di Kecamatan Kutowinangun, 2020.....	61
4.1.12	Jumlah Sekolah, Murid, Guru, dan Rasio Murid-Guru Madrasah Tsanawiyah (MTs) Swasta Menurut Desa di Kecamatan Kutowinangun, 2020.....	62
4.1.13	Jumlah Sekolah, Murid, Guru, dan Rasio Murid-Guru Sekolah Menengah Atas (SMA) Negeri Menurut Desa di Kecamatan Kutowinangun, 2020.....	63
4.1.14	Jumlah Sekolah, Murid, Guru, dan Rasio Murid-Guru Sekolah Menengah Atas (SMA) Swasta Menurut Desa di Kecamatan Kutowinangun, 2020.....	64

4.1.15	Jumlah Sekolah, Murid, Guru, dan Rasio Murid-Guru Madrasah Aliyah (MA) Negeri Menurut Desa di Kecamatan Kutowinangun, 2020.....	65
4.1.16	Jumlah Sekolah, Murid, Guru, dan Rasio Murid-Guru Madrasah Aliyah (MA) Swata Menurut Desa di Kecamatan Kutowinangun, 2020.....	66
4.1.17	Jumlah Sekolah, Murid, Guru, dan Rasio Murid-Guru Sekolah Menengah Kejuruan (SMK) Negeri Menurut Desa di Kecamatan Kutowinangun, 2020.....	67
4.1.18	Jumlah Sekolah, Murid, Guru, dan Rasio Murid-Guru Sekolah Menengah Kejuruan (SMK) Negeri Menurut Desa di Kecamatan Kutowinangun, 2020.....	68
4.1.19	Banyaknya Akademi/Perguruan Tinggi, Mahasiswa, Dosen, dan Rasio Mahasiswa-Dosen Akademi/ Perguruan Tinggi (PT) Menurut Desa di Kecamatan Kutowinangun, 2020.....	69
4.1.20	Jumlah Pondok Pesantren, Santri dan Ustadz Menurut Desa di Kecamatan Kutowinangun, 2020.....	70
4.1.21	Kemudahan Untuk Mencapai Sarana Pendidikan Terdekat Bagi Desa yang Tidak Ada Sarana Pendidikan Menurut Desa di Kecamatan Kutowinangun, 2020.....	71
4.2	KESEHATAN	
4.2.1	Jumlah Sarana Kesehatan Menurut Desa di Kecamatan Kutowinangun, 2020.....	73
4.2.2	Kemudahan Untuk Mencapai Sarana Kesehatan Menurut Desa dan Jenis Sarana Kesehatan di Kecamatan Kutowinangun, 2020	75
4.2.3	Jumlah Upaya Kesehatan Bersumberdaya Masyarakat Menurut Desa di Kecamatan Kutowinangun, 2020.....	77
4.2.4	Banyaknya Warga Penderita Gizi Buruk Menurut Desa di Kecamatan Kutowinangun, 2018 dan 2019.....	78
4.3	AGAMA	
4.3.1	Jumlah Tempat Ibadah Menurut Desa di Kecamatan Kutowinangun, 2020.....	79
4.4	LINGKUNGAN HIDUP	
4.4.1	Banyaknya Keluarga Pengguna dan Bukan Pengguna Listrik Menurut Desa di Kecamatan Kutowinangun, 2020.....	81

4.4.2	Banyaknya Desa Menurut Keberadaan Penerangan Jalan Utama Desa di Kecamatan Kutowinangun, 2018, 2019 dan 2020	82
4.4.3	Banyaknya Desa Menurut Jenis Bahan Bakar Untuk Memasak yang Digunakan oleh Sebagian Besar Keluarga di Kecamatan Kutowinangun, 2018, 2019 dan 2020.....	83
4.4.4	Banyaknya Desa Menurut Penggunaan Fasilitas Tempat Buang Air Besar Sebagian Besar Keluarga di Kecamatan Kutowinangun, 2018, 2019 dan 2020.....	84
4.4.5	Banyaknya Desa Menurut Sumber Air Minum Sebagian Besar Keluarga di Kecamatan Kutowinangun, 2018, 2019 dan 2020.....	85
4.4.6	Banyaknya Desa Menurut Keberadaan Fasilitas Olah Raga, Jenis Olahraga dan Kondisinya di Kecamatan Kutowinangun, 2020.....	86

5 PERTANIAN

5.1 LUAS LAHAN PERTANIAN

5.1.1	Luas Lahan Sawah Menurut Desa dan Jenis Pengairan di Kecamatan Kebumen (hektar), 2020.....	91
5.1.2	Luas Lahan Tegal/Kebun, Ladang/Huma, dan Lahan yang Sementara Tidak Diusahakan Menurut Desa di Kecamatan Kutowinangun (hektar), 2020.....	92

5.2 HORTIKULTURA

5.2.1	Luas Panen dan Produksi Tanaman Sayuran Menurut Jenis Tanaman Sayuran di Kecamatan Kutowinangun, 2019 dan 2020	93
5.2.2	Luas Panen dan Produksi Tanaman Biofarmaka Menurut Jenis Tanaman Biofarmaka di Kecamatan Kutowinangun, 2019 dan 2020.....	94
5.2.3	Produksi Buah-buahan Menurut Jenis Tanaman Buah-buahan di Kecamatan Kutowinangun, 2019 dan 2020.....	95

5.3 PERKEBUNAN

5.3.1	Luas Areal dan Produksi Tanaman Perkebunan Menurut Jenis Tanaman Perkebunan di Kecamatan Kutowinangun, 2019 dan 2020.....	96
-------	---	----

5.4	PERIKANAN	
5.4.1	Luas Areal Penangkapan/Budidaya, Produksi dan Nilai Produksi Ikan Darat Menurut Jenis Areal Penangkapan/Budidaya di Kecamatan Kutowinangun, 2020.....	97
5.4.2	Produksi dan Nilai Produksi Ikan Darat Menurut Jenis Ikan di Kecamatan Kutowinangun, 2020.....	98
5.4.3	Produksi dan Nilai Produksi Ikan di Genangan Menurut Jenis Ikan di Kecamatan Kutowinangun, 2020.....	99
5.4.4	Produksi dan Nilai Produksi Ikan di Sungai Menurut Jenis Ikan di Kecamatan Kutowinangun, 2020.....	100
5.4.5	Produksi dan Nilai Produksi Ikan di Kolam Menurut Jenis Ikan di Kecamatan Kutowinangun, 2020.....	101
6	EKONOMI	
6.1	EKONOMI	
6.1.1	Banyaknya Perusahaan/Usaha Industri Menurut Jenisnya Per Desa di Kecamatan Kutowinangun, 2020.....	106
6.1.2	Banyaknya Sarana/Prasarana Ekonomi Menurut Jenisnya Per Desa di Kecamatan Kutowinangun, 2020.....	108
6.1.3	Banyaknya Sarana Lembaga Keuangan yang Beroperasi dan Jenisnya Menurut Desa di Kecamatan Kutowinangun, 2020.....	110
6.1.4	Banyaknya Koperasi Menurut Jenisnya Per Desa di Kecamatan Kutowinangun, 2020.....	111
6.1.5	Keberadaan Kantor Pos/ Pos Pembantu/ Rumah Pos dan Perusahaan/Agen Jasa Ekspedisi Swasta Menurut Desa di Kecamatan Kutowinangun, 2020.....	112
6.1.6	Kondisi Jalan Antar Desa Menurut Desa di Kecamatan Kutowinangun, 2020.....	113
6.1.7	Sarana Transportasi Antar Desa Menurut Desa Menurut Desa di Kecamatan Kutowinangun, 2020.....	114
6.1.8	Jumlah Menara dan Operator Layanan Komunikasi Telepon Seluler Serta Kondisi Sinyal Telepon Seluler Menurut Desa Menurut Desa di Kecamatan Kutowinangun, 2020.....	115

DAFTAR GAMBAR

	Halaman
1. Luas Wilayah Menurut Desa di Kecamatan Kutowinangun (km ²), 2020.....	4
2. Banyaknya Desa, Dusun, RW dan RT di Kecamatan Kutowinangun.....	29
3. Jumlah Penduduk di Kecamatan Kutowinangun, 2020.....	43
4. Presentase Jumlah Sarana Pendidikan di Kecamatan Kutowinangun, 2020.....	51
5. Luas Lahan Pertanian Menurut Desa di Kecamatan Kutowinangun, 2020.....	91

Penjelasan Umum

Tanda-tanda, satuan-satuan, dan lain-lainnya yang digunakan dalam publikasi ini adalah sebagai berikut:

1. TANDA-TANDA

Data tidak tersedia	:	...
Tidak ada atau nol	:	—
Data dapat diabaikan	:	0
Tanda decimal	:	,
Data tidak dapat ditampilkan	:	NA
Angka perkiraan	:	e
Angka sementara	:	x
Angka sangat sementara	:	xx
Angka diperbaiki	:	r


2. SATUAN

barel	:	158,99 liter = $1/6,2898 \text{ m}^3$
hektar (ha)	:	10 000 m ²
kilometer (km)	:	1 000 meter (m)
kuintal	:	100 kg
ton	:	1 000 kg

Satuan lain: kaleng, batang, pulsa, ton kilometer (ton-km), jam, menit, persen (%).

Perbedaan angka di belakang koma disebabkan oleh pembulatan angka.

GEOGRAFI DAN IKLIM



Luas wilayah Kecamatan Kutowinangun 33,73 km²

✚ Desa wilayah terluas : Desa Lumbu 3,28 km²

✚ Desa wilayah terkecil : Desa Lundong 1,01 km²

- Lahan Sawah 1.404 ha
- Lahan Bukan Sawah 1.969 ha



19 DESA

- Lokasi di luar kawasan hutan
- Tidak berbatasan dengan laut
- Topografi wilayah dataran
- Ketinggian 15 – 27 mdpl

BAB 1 GEOGRAFI DAN IKLIM

Geografi dan Iklim

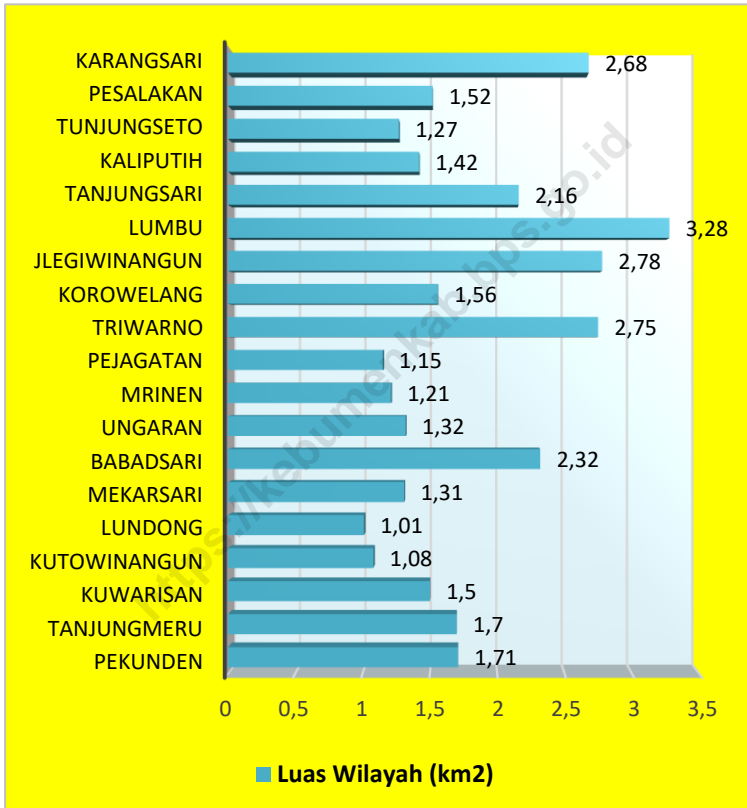
Kecamatan Kutowinangun merupakan salah satu kecamatan di wilayah Kabupaten Kebumen yang terletak antara 7°45' Lintang Selatan dan 109°37' Bujur Timur. Wilayah Kecamatan Kutowinangun merupakan wilayah dengan topografi dataran yang terletak pada ketinggian 15 meter sampai dengan 27 meter di atas permukaan air laut (mdpl).

Kecamatan Kutowinangun memiliki luas wilayah 33,73 km² yang terdiri dari lahan sawah 1.404 hektar dan lahan bukan sawah 1.969 hektar. Wilayah kutowinangun terbagi menjadi 19 desa. Desa Lumbu merupakan desa di Kecamatan Kutowinangun yang memiliki wilayah terluas yaitu 3,28 hektar sedangkan desa yang memiliki luas wilayah terkecil yaitu Desa Lundong dengan luas 1,01 hektar.

Batas-batas wilayah Kecamatan Kutowinangun adalah sebagai berikut :

- Sebelah utara berbatasan dengan Kecamatan Poncowarno,
- sebelah timur berbatasan dengan Kecamatan Prembun,
- sebelah selatan berbatasan dengan Kecamatan Ambal, dan
- sebelah barat berbatasan dengan Kecamatan Kebumen.

Gambar 1 Luas Wilayah Menurut Desa di Kecamatan Kutowinangun (Km²), 2020



1.1 GEOGRAFI

Tabel 1.1.1 Luas Wilayah Menurut Desa di Kecamatan Kutowinangun, 2020

Desa	Luas (Km ²)	Persentase
(1)	(2)	(3)
1. Pekunden	1,71	2,53
2. Tanjungmeru	1,70	2,52
3. Kuwarisan	1,50	2,22
4. Kutowinangun	1,08	1,60
5. Lundong	1,01	1,50
6. Mekarsari	1,31	1,94
7. Babadsari	2,32	3,44
8. Ungaran	1,32	1,96
9. Mrinen	1,21	1,79
10. Pejagatan	1,15	1,70
11. Triwarno	2,75	4,08
12. Korowelang	1,56	2,31
13. Jlegiwinangun	2,78	4,12
14. Lumbu	3,28	4,86
15. Tanjungsari	2,16	3,20
16. Kaliputih	1,42	2,10
17. Tunjungseto	1,27	1,88
18. Pesalakan	1,52	2,25
19. Karangsari	2,68	3,97
Kecamatan Kutowinangun	33,73	100,00

Sumber: BPP Pertanian Wilayah Kecamatan Kutowinangun

Tabel 1.1.2 Luas Wilayah Menurut Lahan Sawah dan Lahan Bukan Sawah Dirinci Per Desa di Kecamatan Kutowinangun, 2020

Desa	Lahan Sawah (Ha)	Lahan Bukan Sawah (Ha)	Jumlah (Ha)
(1)	(2)	(3)	(4)
1. Pekunden	50,50	120,50	171,00
2. Tanjungmeru	120,00	50,00	170,00
3. Kuwarisan	92,30	57,70	150,00
4. Kutowinangun	64,00	44,00	108,00
5. Lundong	60,30	40,70	101,00
6. Mekarsari	77,00	54,00	131,00
7. Babadsari	82,50	149,50	232,00
8. Ungaran	43,00	89,00	132,00
9. Mrinen	59,20	61,80	121,00
10. Pejagatan	66,00	49,00	115,00
11. Triwarno	90,30	184,70	275,00
12. Korowelang	48,30	107,70	156,00
13. Jlegiwinangun	48,00	230,00	278,00
14. Lumbu	93,10	234,90	328,00
15. Tanjungsari	137,20	78,80	216,00
16. Kaliputih	41,10	100,90	142,00
17. Tunjungseto	33,20	93,80	127,00
18. Pesalakan	45,00	107,00	152,00
19. Karang Sari	153,00	115,00	268,00
Kutowinangun	1 404,00	1 969,00	3 373,00

Sumber: BPP Pertanian Wilayah Kecamatan Kutowinangun

Tabel 1.1.3 Desa Menurut Lokasi Terhadap Kawasan Hutan di Kecamatan Kutowinangun, 2020

Desa	Di Dalam Kawasan Hutan	Di Tepi/Sekitar Kawasan Hutan	Di Luar Kawasan Hutan
(1)	(2)	(3)	(4)
1. Pekunden	-	-	1
2. Tanjungmeru	-	-	1
3. Kuwarisan	-	-	1
4. Kutowinangun	-	-	1
5. Lundong	-	-	1
6. Mekarsari	-	-	1
7. Babadsari	-	-	1
8. Ungaran	-	-	1
9. Mrinen	-	-	1
10. Pejagatan	-	-	1
11. Triwarno	-	-	1
12. Korowelang	-	-	1
13. Jlegiwinangun	-	-	1
14. Lumbu	-	-	1
15. Tanjungsari	-	-	1
16. Kaliputih	-	-	1
17. Tunjungseto	-	-	1
18. Pesalakan	-	-	1
19. Karangsari	-	-	1
Kutowinangun	-	-	19

Sumber : BPS, Pemutakhiran Data Pembangunan Desa 2020

Tabel 1.1.4 Desa Menurut Keberadaan Wilayah Desa yang Berbatasan Langsung dengan Laut di Kecamatan Kutowinangun, 2020

Desa	Ada	Tidak ada
(1)	(2)	(3)
1. Pekunden	-	1
2. Tanjungmeru	-	1
3. Kuwarisan	-	1
4. Kutowinangun	-	1
5. Lundong	-	1
6. Mekarsari	-	1
7. Babadsari	-	1
8. Ungaran	-	1
9. Mrinen	-	1
10. Pejagatan	-	1
11. Triwarno	-	1
12. Korowelang	-	1
13. Jlegiwinangun	-	1
14. Lumbu	-	1
15. Tanjungsari	-	1
16. Kaliputih	-	1
17. Tunjungseto	-	1
18. Pesalakan	-	1
19. Karangsari	-	1
Kutowinangun	-	19

Sumber : BPS, Pemutakhiran Data Pembangunan Desa 2020

Tabel 1.1.5 Topografi dan Tinggi Wilayah di Atas Permukaan Laut (DPL) Dirinci per Desa di Kecamatan Kutowinangun, 2020

Desa	Topografi Wilayah	Tinggi Wilayah di Atas Permukaan Laut (DPL)
(1)	(2)	(3)
1. Pekunden	Dataran	17
2. Tanjungmeru	Dataran	16
3. Kuwarisan	Dataran	19
4. Kutowinangun	Dataran	17
5. Lundong	Dataran	18
6. Mekarsari	Dataran	18
7. Babadsari	Dataran	20
8. Ungaran	Dataran	18
9. Mrinen	Dataran	19
10. Pejagatan	Dataran	20
11. Triwarno	Dataran	24
12. Korowelang	Dataran	21
13. Jlegiwinangun	Dataran	21
14. Lumbu	Dataran	18
15. Tanjungsari	Dataran	18
16. Kaliputih	Dataran	15
17. Tunjungseto	Dataran	19
18. Pesalakan	Dataran	27
19. Karang Sari	Dataran	20

Sumber : BPS, Pendataan Potensi Desa 2019

Tabel 1.1.6 Letak Koordinat Kantor Desa Dirinci per Desa di Kecamatan Kutowinangun, 2020

Desa	Lintang Selatan	Bujur Timut
(1)	(2)	(3)
1. Pekunden	7,7085	109,7125
2. Tanjungmeru	7,7217	109,7146
3. Kuwarisan	7,7151	109,7277
4. Kutowinangun	7,7205	109,7355
5. Lundong	7,7125	109,7408
6. Mekarsari	7,7206	109,7469
7. Babadsari	7,7073	109,7539
8. Ungaran	7,7153	109,7638
9. Mrinen	7,7171	109,7640
10. Pejagatan	7,7129	109,7658
11. Triwarno	7,6968	109,7691
12. Korowelang	7,6920	109,7738
13. Jlegiwinangun	7,6854	109,7679
14. Lumbu	7,6816	109,7561
15. Tanjungsari	7,7049	109,7423
16. Kaliputih	7,7112	109,7222
17. Tunjungseto	7,7102	109,7162
18. Pesalakan	7,6946	109,7327
19. Karang Sari	7,6946	109,7327

Sumber : BPS, Pemutakhiran Data Pembangunan Desa 2018

1.2 IKLIM

Tabel 1.2.1 Banyaknya Desa Menurut Kejadian Bencana Alam di Kecamatan Kutowinangun, 2019

Desa	Tanah Longsor	Banjir	Banjir Bandang	Gempa Bumi
(1)	(2)	(3)	(4)	(5)
1. Pekunden	-	-	-	-
2. Tanjungmeru	-	-	-	-
3. Kuwarisan	-	-	-	-
4. Kutowinangun	-	-	-	1
5. Lundong	-	-	-	-
6. Mekarsari	-	-	-	-
7. Babadsari	-	-	-	-
8. Ungaran	-	-	-	-
9. Mrinen	-	-	-	-
10. Pejagatan	-	-	-	-
11. Triwarno	-	-	-	-
12. Korowelang	-	-	-	-
13. Jlegiwinangun	-	-	-	1
14. Lumbu	-	-	-	-
15. Tanjungsari	-	-	-	1
16. Kaliputih	-	-	-	-
17. Tunjungseto	-	-	-	-
18. Pesalakan	-	-	-	-
19. Karangsari	-	-	-	-
Kutowinangun	-	-	-	3

Lanjutan Tabel 1.2.1

	Desa	Gelombang Pasang Laut	Angin Puyuh/ Puting Beliung/ Topan	Gunung Meletus
	(1)	(7)	(8)	(9)
1.	Pekunden	-	-	-
2.	Tanjungmeru	-	-	-
3.	Kuwarisan	-	-	-
4.	Kutowinangun	-	-	-
5.	Lundong	-	-	-
6.	Mekarsari	-	-	-
7.	Babadsari	-	-	-
8.	Ungaran	-	-	-
9.	Mrinen	-	-	-
10.	Pejagatan	-	-	-
11.	Triwarno	-	-	-
12.	Korowelang	-	-	-
13.	Jlegiwinangun	-	-	-
14.	Lumbu	-	-	-
15.	Tanjungsari	-	-	-
16.	Kaliputih	-	-	-
17.	Tunjungseto	-	-	-
18.	Pesalakan	-	-	-
19.	Karangsari	-	-	-
	Kutowinangun	-	-	-

Lanjutan Tabel 1.2.1

Desa	Tsunami	Kebakaran Hutan dan Lahan	Kekeringan
(1)	(2)	(3)	(4)
1. Pekunden	-	-	-
2. Tanjungmeru	-	-	-
3. Kuwarisan	-	-	-
4. Kutowinangun	-	-	-
5. Lundong	-	-	-
6. Mekarsari	-	-	-
7. Babadsari	-	-	-
8. Ungaran	-	-	-
9. Mrinen	-	-	-
10. Pejagatan	-	-	-
11. Triwarno	-	-	-
12. Korowelang	-	-	-
13. Jlegiwinangun	-	-	1
14. Lumbu	-	-	-
15. Tanjungsari	-	-	1
16. Kaliputih	-	-	-
17. Tunjungseto	-	-	-
18. Pesalakan	-	-	-
19. Karangsari	-	-	-
Kutowinangun	-	-	2

Sumber : BPS, Pemutakhiran Data Pembangunan Desa 2018

Tabel 1.2.2 Banyaknya Desa Menurut Kejadian Bencana Alam di Kecamatan Kutowinangun, 2020 (Januari sampai dengan Mei)

	Desa	Tanah Longsor	Banjir	Banjir Bandang	Gempa Bumi
	(1)	(2)	(3)	(4)	(5)
1.	Pekunden	-	-	-	-
2.	Tanjungmeru	-	-	-	-
3.	Kuwarisan	-	-	-	-
4.	Kutowinangun	-	-	-	1
5.	Lundong	-	-	-	-
6.	Mekarsari	-	-	-	-
7.	Babadsari	-	-	-	-
8.	Ungaran	-	-	-	-
9.	Mrinen	-	-	-	-
10.	Pejagatan	-	-	-	-
11.	Triwarno	-	-	-	-
12.	Korowelang	-	-	-	-
13.	Jlegiwinangun	-	-	-	1
14.	Lumbu	-	-	-	-
15.	Tanjungsari	-	-	-	1
16.	Kaliputih	-	-	-	-
17.	Tunjungseto	-	-	-	-
18.	Pesalakan	-	-	-	-
19.	Karangsari	-	-	-	-
Kutowinangun		-	-	-	3

Lanjutan Tabel 1.2.2

Desa	Gelombang Pasang Laut	Angin Puyuh/ Puting Beliung/ Topan	Gunung Meletus
(1)	(7)	(8)	(9)
1. Pekunden	-	-	-
2. Tanjungmeru	-	-	-
3. Kuwarisan	-	-	-
4. Kutowinangun	-	-	-
5. Lundong	-	-	-
6. Mekarsari	-	-	-
7. Babadsari	-	-	-
8. Ungaran	-	-	-
9. Mrinen	-	-	-
10. Pejagatan	-	-	-
11. Triwarno	-	-	-
12. Korowelang	-	-	-
13. Jlegiwinangun	-	-	-
14. Lumbu	-	-	-
15. Tanjungsari	-	-	-
16. Kaliputih	-	-	-
17. Tunjungseto	-	-	-
18. Pesalakan	-	-	-
19. Karang Sari	-	-	-
Kutowinangun	-	-	-

Lanjutan Tabel 1.2.2

	Desa	Tsunami	Kebakaran Hutan dan Lahan	Kekeringan
	(1)	(2)	(3)	(4)
1.	Pekunden	-	-	-
2.	Tanjungmeru	-	-	-
3.	Kuwarisan	-	-	-
4.	Kutowinangun	-	-	-
5.	Lundong	-	-	-
6.	Mekarsari	-	-	-
7.	Babadsari	-	-	-
8.	Ungaran	-	-	-
9.	Mrinen	-	-	-
10.	Pejagatan	-	-	-
11.	Triwarno	-	-	-
12.	Korowelang	-	-	-
13.	Jlegiwinangun	-	-	-
14.	Lumbu	-	-	-
15.	Tanjungsari	-	-	-
16.	Kaliputih	-	-	-
17.	Tunjungseto	-	-	-
18.	Pesalakan	-	-	-
19.	Karangsari	-	-	-
	Kutowinangun	-	-	-

Sumber : BPS, Pemutakhiran Data Pembangunan Desa 2018

Tabel 1.2.3 Banyaknya Desa Menurut Keberadaan Korban Jiwa Akibat Bencana Alam di Kecamatan Kutowinangun, 2019

	Desa	Tanah Longsor	Banjir	Banjir Bandang	Gempa Bumi
	(1)	(2)	(3)	(4)	(5)
1.	Pekunden	-	-	-	-
2.	Tanjungmeru	-	-	-	-
3.	Kuwarisan	-	-	-	-
4.	Kutowinangun	-	-	-	-
5.	Lundong	-	-	-	-
6.	Mekarsari	-	-	-	-
7.	Babadsari	-	-	-	-
8.	Ungaran	-	-	-	-
9.	Mrinen	-	-	-	-
10.	Pejagatan	-	-	-	-
11.	Triwarno	-	-	-	-
12.	Korowelang	-	-	-	-
13.	Jlegiwinangun	-	-	-	-
14.	Lumbu	-	-	-	-
15.	Tanjungsari	-	-	-	-
16.	Kaliputih	-	-	-	-
17.	Tunjungseto	-	-	-	-
18.	Pesalakan	-	-	-	-
19.	Karangsari	-	-	-	-
	Kutowinangun	-	-	-	-

Lanjutan Tabel 1.2.3

Desa	Gelombang Pasang Laut	Angin Puyuh/ Puting Beliung/ Topan	Gunung Meletus
(1)	(7)	(8)	(9)
1. Pekunden	-	-	-
2. Tanjungmeru	-	-	-
3. Kuwarisan	-	-	-
4. Kutowinangun	-	-	-
5. Lundong	-	-	-
6. Mekarsari	-	-	-
7. Babadsari	-	-	-
8. Ungaran	-	-	-
9. Mrinen	-	-	-
10. Pejagatan	-	-	-
11. Triwarno	-	-	-
12. Korowelang	-	-	-
13. Jlegiwinangun	-	-	-
14. Lumbu	-	-	-
15. Tanjungsari	-	-	-
16. Kaliputih	-	-	-
17. Tunjungseto	-	-	-
18. Pesalakan	-	-	-
19. Karangsari	-	-	-
Kutowinangun	-	-	-

Lanjutan Tabel 1.2.3

Desa	Tsunami	Kebakaran Hutan dan Lahan	Kekeringan
(1)	(7)	(8)	(9)
1. Pekunden	-	-	-
2. Tanjungmeru	-	-	-
3. Kuwarisan	-	-	-
4. Kutowinangun	-	-	-
5. Lundong	-	-	-
6. Mekarsari	-	-	-
7. Babadsari	-	-	-
8. Ungaran	-	-	-
9. Mrinen	-	-	-
10. Pejagatan	-	-	-
11. Triwarno	-	-	-
12. Korowelang	-	-	-
13. Jlegiwinangun	-	-	-
14. Lumbu	-	-	-
15. Tanjungsari	-	-	-
16. Kaliputih	-	-	-
17. Tunjungseto	-	-	-
18. Pesalakan	-	-	-
19. Karangsari	-	-	-
Kutowinangun	-	-	-

Sumber : BPS, Pemutakhiran Data Pembangunan Desa 2018

Tabel 1.2.4 Banyaknya Desa Menurut Keberadaan Korban Jiwa Akibat Bencana Alam di Kecamatan Kutowinangun, 2020 (Januari sampai dengan Mei)

	Desa	Tanah longsor	Banjir	Banjir bandang	Gempa bumi
	(1)	(2)	(3)	(4)	(5)
1.	Pekunden	-	-	-	-
2.	Tanjungmeru	-	-	-	-
3.	Kuwarisan	-	-	-	-
4.	Kutowinangun	-	-	-	-
5.	Lundong	-	-	-	-
6.	Mekarsari	-	-	-	-
7.	Babadsari	-	-	-	-
8.	Ungaran	-	-	-	-
9.	Mrinen	-	-	-	-
10.	Pejagatan	-	-	-	-
11.	Triwarno	-	-	-	-
12.	Korowelang	-	-	-	-
13.	Jlegiwinangun	-	-	-	-
14.	Lumbu	-	-	-	-
15.	Tanjungsari	-	-	-	-
16.	Kaliputih	-	-	-	-
17.	Tunjungseto	-	-	-	-
18.	Pesalakan	-	-	-	-
19.	Karangsari	-	-	-	-
	Kutowinangun	-	-	-	-

Lanjutan Tabel 1.2.4

Desa	Gelombang Pasang Laut	Angin Puyuh/ Puting Beliung/ Topan	Gunung Meletus
(1)	(7)	(8)	(9)
1. Pekunden	-	-	-
2. Tanjungmeru	-	-	-
3. Kuwarisan	-	-	-
4. Kutowinangun	-	-	-
5. Lundong	-	-	-
6. Mekarsari	-	-	-
7. Babadsari	-	-	-
8. Ungaran	-	-	-
9. Mrinen	-	-	-
10. Pejagatan	-	-	-
11. Triwarno	-	-	-
12. Korowelang	-	-	-
13. Jlegiwinangun	-	-	-
14. Lumbu	-	-	-
15. Tanjungsari	-	-	-
16. Kaliputih	-	-	-
17. Tunjungseto	-	-	-
18. Pesalakan	-	-	-
19. Karang Sari	-	-	-
Kutowinangun	-	-	-

Lanjutan Tabel 1.2.4

	Desa	Tsunami	Kebakaran Hutan dan Lahan	Kekeringan
	(1)	(7)	(8)	(9)
1.	Pekunden	-	-	-
2.	Tanjungmeru	-	-	-
3.	Kuwarisan	-	-	-
4.	Kutowinangun	-	-	-
5.	Lundong	-	-	-
6.	Mekarsari	-	-	-
7.	Babadsari	-	-	-
8.	Ungaran	-	-	-
9.	Mrinen	-	-	-
10.	Pejagatan	-	-	-
11.	Triwarno	-	-	-
12.	Korowelang	-	-	-
13.	Jlegiwinangun	-	-	-
14.	Lumbu	-	-	-
15.	Tanjungsari	-	-	-
16.	Kaliputih	-	-	-
17.	Tunjungseto	-	-	-
18.	Pesalakan	-	-	-
19.	Karangsari	-	-	-
	Kutowinangun	-	-	-

Sumber : BPS, Pemutakhiran Data Pembangunan Desa 2018

Tabel 1.2.5 Banyaknya Desa Menurut Keberadaan Fasilitas/Upaya Antisipasi/Mitigasi Bencana Alam yang Ada di Desa di Kecamatan Kutowinangun, 2020 (Januari sampai dengan Mei)

	Desa	Sistem Peringatan Dini Bencana Alam	Sistem Peringatan Dini Khusus Tsunami	Perlengkapan Keselamatan
	(1)	(2)	(3)	(4)
1.	Pekunden	-	-	-
2.	Tanjungmeru	1	-	-
3.	Kuwarisan	1	-	-
4.	Kutowinangun	1	-	-
5.	Lundong	-	-	-
6.	Mekarsari	-	-	-
7.	Babadsari	-	-	-
8.	Ungaran	-	-	-
9.	Mrinen	-	-	-
10.	Pejagatan	-	-	-
11.	Triwarno	-	-	-
12.	Korowelang	-	-	-
13.	Jlegiwinangun	1	-	-
14.	Lumbu	1	-	-
15.	Tanjungsari	1	-	-
16.	Kaliputih	-	-	-
17.	Tunjungseto	1	-	-
18.	Pesalakan	-	-	-
19.	Karangsari	-	-	-
	Kutowinangun	7	-	-

Lanjutan Tabel 1.2.5

	Desa	Rambu-rambu dan Jalur Evakuasi Bencana	Pembuatan, Perawatan, atau Normalisasi: Sungai, Kanal, Tanggul, Parit, Drainase, Waduk, Pantai, dll
	(1)	(5)	(6)
1	Pekunden	-	1
2	Tanjungmeru	-	-
3	Kuwarisan	-	-
4	Kutowinangun	-	-
5	Lundong	-	1
6	Mekarsari	-	1
7	Babadsari	-	-
8	Ungaran	-	1
9	Mrinen	-	1
10	Pejagatan	-	-
11	Triwarno	-	-
12	Korowelang	-	1
13	Jlegiwinangun	-	-
14	Lumbu	-	1
15	Tanjungsari	-	-
16	Kaliputih	-	1
17	Tunjungseto	-	-
18	Pesalakan	-	1
19	Karangsari	-	-
	Kutowinangun	-	9

Sumber : BPS, Pemutakhiran Data Pembangunan Desa 2018

PEMERINTAHAN



Wilayah Administratif

- 19 DESA
- 78 Dusun
- 80 RW
- 245 RT

Staus Daerah

- 19 DESA
- 14 Perdesaan
- 5 Perkotaan

Aparatur Pemerintahan Desa

- ❖ 18 Kepala Desa
- ❖ 18 Sekdes
- ❖ 54 Sekretariat
Desa
- ❖ 58 Pelaksana
Teknis
- ❖ 403 Pelaksana
Wilayah

Umur Aparatur Pemerintahan Desa

- Kepala Desa didominasi usia 40 – 49 tahun
- Sekdes didominasi usia 30 – 39 tahun



BAB II PEMERINTAHAN

Wilayah Administrasi

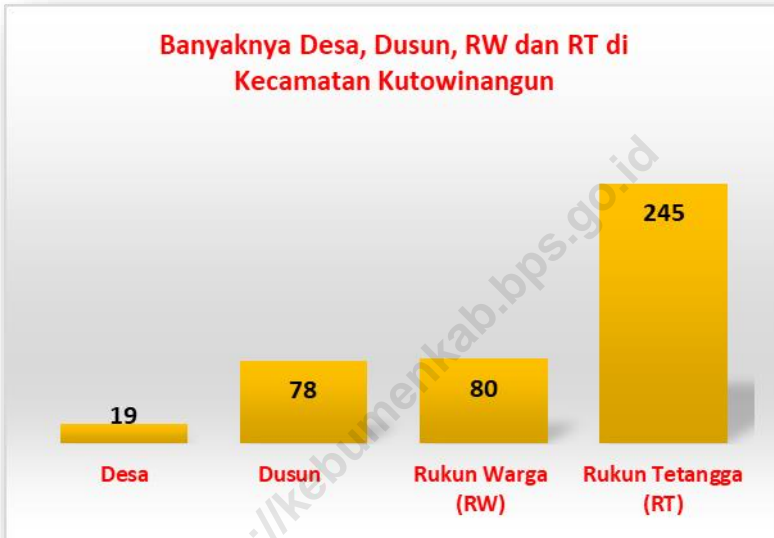
Wilayah administrasi Kecamatan Kutowinangun terbagi dalam 19 Desa dengan 14 Desa berstatus daerah perdesaan dan 5 Desa berstatus daerah perkotaan yang terdiri dari 78 Dusun, 80 RW dan 245 RT.

Aparatur Pemerintahan Desa

Pada tahun 2020, jumlah Aparatur Pemerintahan Desa di lingkungan Pemerintahan Desa di Kecamatan Kutowinangun sebanyak 543 orang yang terdiri dari 18 orang Kepala Desa, 18 orang Sekretaris Desa, 58 Orang Kepala Urusan, 54 Pelaksana Teknis (Kasie, Staf) dan 403 Pelaksana Kewilayahan (Kadus, Ketua RT, Ketua RW).

<https://kebumenkab.go.id>

Gambar 2 Banyaknya Desa, Dusun, RW dan RT di Kecamatan Kutowinangun



2.1 WILAYAH ADMINISTRATIF

Tabel 2.1.1 Penggolongan Status Desa dan Kelurahan di Kecamatan Kutowinangun, 2020

Nama Wilayah	Status	
	Desa	Kelurahan
(1)	(2)	(3)
1. Pekunden	1	-
2. Tanjungmeru	1	-
3. Kuwarisan	1	-
4. Kutowinangun	1	-
5. Lundong	1	-
6. Mekarsari	1	-
7. Babadsari	1	-
8. Ungaran	1	-
9. Mrinen	1	-
10. Pejagatan	1	-
11. Triwarno	1	-
12. Korowelang	1	-
13. Jlegiwinangun	1	-
14. Lumbu	1	-
15. Tanjungsari	1	-
16. Kaliputih	1	-
17. Tunjungseto	1	-
18. Pesalakan	1	-
19. Karangsari	1	-
Jumlah	19	-

Sumber : BPS, Pemutakhiran Data Pembangunan Desa 2020

Tabel 2.1.2 Desa Menurut Alamat Kantor Desa di Kecamatan Kutowinangun, 2020

Desa		Alamat Kantor Desa
(1)		(2)
1.	Pekunden	Jl. Raya Kutowinangun Km. 8, Pekunden
2.	Tanjungmeru	RT 02 RW 02, Jurang, Tanjungmeru
3.	Kuwarisan	Jl. Raya Barat No. 207, Kuwarisan
4.	Kutowinangun	Jl. Dr. Wahidin No. 34, Kutowinangun
5.	Lundong	Jl. Pencil Km. 01, Lundong
6.	Mekarsari	Jl. Treem No. 5, Mekarsari
7.	Babadsari	Jl. Perdana No. 01, RT 01 RW 03, Babadsari
8.	Ungaran	Jl. Protokol No. 01, RT 01 RW 01, Ungaran
9.	Mrinen	Jl. Desa Mrinen, RT 02 RW 02, Mrinen
10.	Pejagatan	Jl. Mbah Jagat no. 06, Pejagatan
11.	Triwarno	Jl. Murdoko No. 22, RT 02 RW 02, Triwarno
12.	Korowelang	RT 01 RW 05, Kaligayam, Korowelang
13.	Jlegiwinangun	Jl. Bendung Bedegolan Km. 05, Jlegiwinangun
14.	Lumbu	RT 03 RW 02, Kubang Landak 2, Lumbu
15.	Tanjungsari	Jl. Pencil Km. 03, Tanjungsari
16.	Kaliputih	RT 01 RW 01, Krajan, Kaliputih
17.	Tunjungseto	Jl. Raya Kutowinangun Km. 10, Tunjungseto
18.	Pesalakan	RT 01 RW 01, Krajan, Pesalakan
19.	Karangsari	RT 01 RW 02, Jetis Wetan, Karangsari

Sumber : BPS, Pemutakhiran Data Pembangunan Desa 2020

Tabel 2.1.3 Desa Menurut Status Daerah di Kecamatan Kutowinangun, 2020

	Desa	Perdesaan	Perkotaan
	(1)	(2)	(3)
1.	Pekunden	1	-
2.	Tanjungmeru	1	-
3.	Kuwarisan	-	1
4.	Kutowinangun	-	1
5.	Lundong	-	1
6.	Mekarsari	-	1
7.	Babadsari	1	-
8.	Ungaran	-	1
9.	Mrinen	1	-
10.	Pejagatan	1	-
11.	Triwarno	1	-
12.	Korowelang	1	-
13.	Jlegiwinangun	1	-
14.	Lumbu	1	-
15.	Tanjungsari	1	-
16.	Kaliputih	1	-
17.	Tunjungseto	1	-
18.	Pesalakan	1	-
19.	Karangsari	1	-
	Kutowinangun	14	5

Sumber : BPS, Pemutakhiran Data Pembangunan Desa 2020

PEMERINTAHAN

Tabel 2.1.4 Desa Menurut Lokasi Kantor Desa di Kecamatan Kutowinangun, 2020

Desa	Di Dalam Wilayah Desa	Di Luar Wilayah Desa
(1)	(2)	(3)
1. Pekunden	1	-
2. Tanjungmeru	1	-
3. Kuwarisan	1	-
4. Kutowinangun	1	-
5. Lundong	1	-
6. Mekarsari	1	-
7. Babadsari	1	-
8. Ungaran	1	-
9. Mrinen	1	-
10. Pejagatan	1	-
11. Triwarno	1	-
12. Korowelang	1	-
13. Jlegiwinangun	1	-
14. Lumbu	1	-
15. Tanjungsari	1	-
16. Kaliputih	1	-
17. Tunjungseto	1	-
18. Pesalakan	1	-
19. Karangsari	1	-
Kutowinangun	19	-

Sumber : BPS, Pemutakhiran Data Pembangunan Desa 2020

Tabel 2.1.5 Banyaknya Dusun, Rukun Warga (RW) dan Rukun Tetangga (RT) Menurut Desa di Kecamatan Kutowinangun, 2020

Desa	Dusun	Rukun Warga (RW)	Rukun Tetangga (RT)
(1)	(2)	(3)	
1 Pekunden	2	2	8
2 Tanjungmeru	3	5	13
3 Kuwarisan	5	7	20
4 Kutowinangun	7	7	23
5 Lundong	3	3	12
6 Mekarsari	4	5	16
7 Babadsari	7	7	16
8 Ungaran	6	7	14
9 Mrinen	3	4	9
10 Pejagatan	4	4	12
11 Triwarno	5	5	16
12 Korowelang	3	3	6
13 Jlegiwinangun	4	4	15
14 Lumbu	5	3	7
15 Tanjungsari	4	4	16
16 Kaliputih	3	4	12
17 Tunjungseto	2	2	12
18 Pesalakan	2	2	10
19 Karang Sari	6	2	8
Kutowinangun	78	80	245

Sumber: Kantor Desa di Kecamatan Kutowinangun

2.2 APARATUR PEMERINTAHAN DESA

Tabel 2.2.1 Jumlah Aparatur Pemerintahan Desa Menurut Desa di Kecamatan Kutowinangun, 2020

Desa	Kepala Desa	Sekretaris Desa	Sekretariat Desa/Kasi
(1)	(2)	(3)	(4)
1 Pekunden	1	1	3
2 Tanjungmeru	1	1	4
3 Kuwarisan	1	1	4
4 Kutowinangun	-	1	1
5 Lundong	1	1	3
6 Mekarsari	1	1	4
7 Babadsari	1	1	3
8 Ungaran	1	1	4
9 Mrinen	1	-	3
10 Pejagatan	1	1	2
11 Triwarno	1	1	2
12 Korowelang	1	1	4
13 Jlegiwinangun	1	1	3
14 Lumbu	1	1	2
15 Tanjungsari	1	1	3
16 Kaliputih	1	1	2
17 Tunjungseto	1	1	2
18 Pesalakan	1	1	2
19 Karangsari	1	1	3
Kutowinangun	18	18	54

Lanjutan Tabel 2.2.1

Desa	Pelaksana Teknis/Kaur	Pelaksana Kewilayahan (Kadus, Ketua RT, Ketua RW)
(1)	(2)	(3)
1. Pekunden	3	12
2. Tanjungmeru	3	21
3. Kuwarisan	3	32
4. Kutowinangun	6	37
5. Lundong	2	18
6. Mekarsari	3	25
7. Babadsari	3	30
8. Ungaran	3	27
9. Mrinen	3	16
10. Pejagatan	3	20
11. Triwarno	3	26
12. Korowelang	3	12
13. Jlegiwinangun	3	23
14. Lumbu	3	15
15. Tanjungsari	3	24
16. Kaliputih	3	19
17. Tunjungseto	3	16
18. Pesalakan	2	14
19. Karangsari	3	16
Kutowinangun	58	403

Sumber: Kantor Desa di Kecamatan Kutowinangun

Tabel 2.2.2 Desa Menurut Kelompok Umur Kepala Desa di Kecamatan Kutowinangun, 2020

Desa		< 30 tahun	30 - 39 tahun	40 - 49 tahun	≥ 50 tahun
(1)	(2)	(3)	(4)	(5)	
1.	Pekunden	-	-	1	-
2.	Tanjungmeru	-	-	-	1
3.	Kuwarisan	-	-	1	-
4.	Kutowinangun	-	-	-	-
5.	Lundong	-	-	-	1
6.	Mekarsari	-	1	-	-
7.	Babadsari	-	-	-	1
8.	Ungaran	-	-	-	1
9.	Mrinen	-	-	1	-
10.	Pejagatan	-	-	-	1
11.	Triwarno	-	1	-	-
12.	Korowelang	-	-	-	1
13.	Jlegiwinangun	-	-	1	-
14.	Lumbu	-	-	1	-
15.	Tanjungsari	-	-	1	-
16.	Kaliputih	-	-	1	-
17.	Tunjungseto	-	-	1	-
18.	Pesalakan	-	-	-	1
19.	Karangsari	-	-	1	-
Kutowinangun		-	2	9	7

Sumber : BPS, Pemutakhiran Data Pembangunan Desa 2020

Tabel 2.2.3 Desa Menurut Kelompok Umur Sekretaris Desa di Kecamatan Kutowinangun, 2020

Desa		< 30 tahun	30 - 39 tahun	40 - 49 tahun	≥ 50 tahun
(1)	(2)	(3)	(4)	(5)	
1.	Pekunden	-	1	-	-
2.	Tanjungmeru	-	-	1	-
3.	Kuwarisan	-	-	-	1
4.	Kutowinangun	-	1	-	-
5.	Lundong	-	-	-	1
6.	Mekarsari	-	-	-	1
7.	Babadsari	-	1	-	-
8.	Ungaran	-	-	1	-
9.	Mrinen	-	-	-	-
10.	Pejagatan	-	1	-	-
11.	Triwarno	-	-	-	1
12.	Korowelang	-	1	-	-
13.	Jlegiwinangun	-	-	1	-
14.	Lumbu	-	-	-	1
15.	Tanjungsari	-	-	1	-
16.	Kaliputih	-	-	1	-
17.	Tunjungseto	-	1	-	-
18.	Pesalakan	-	-	1	-
19.	Karangsari	-	1	-	-
Kutowinangun		-	7	6	5

Sumber : BPS, Pemutakhiran Data Pembangunan Desa 2020

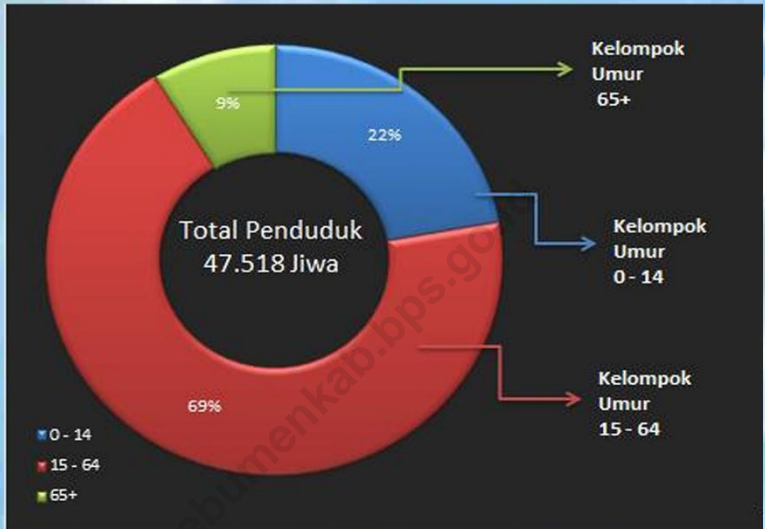
Tabel 2.2.4 Desa Menurut Keberadaan Badan Permusyawaratan Desa di Kecamatan Kutowinangun, 2020

	Desa	Badan Permusyawaratan Desa/Kelurahan	Kegiatan Badan Permusyawaratan Desa/Kelurahan selama tahun 2020
	(1)	(2)	(3)
1.	Pekunden	1	5
2.	Tanjungmeru	1	11
3.	Kuwarisan	1	6
4.	Kutowinangun	1	5
5.	Lundong	1	5
6.	Mekarsari	1	4
7.	Babadsari	1	5
8.	Ungaran	1	12
9.	Mrinen	1	11
10.	Pejagatan	1	10
11.	Triwarno	1	11
12.	Korowelang	1	22
13.	Jlegiwinangun	1	3
14.	Lumbu	1	9
15.	Tanjungsari	1	7
16.	Kaliputih	1	12
17.	Tunjungseto	1	13
18.	Pesalakan	1	5
19.	Karangsari	1	6
	Kutowinangun	19	162

Sumber : BPS, Pemutakhiran Data Pembangunan Desa 2020



KEPENDUDUKAN



Penduduk
Perempuan
23.428 jiwa

Penduduk
Laki - laki
24.090 jiwa

Kepadatan Penduduk
1.409 jiwa/km²

Rasio Jenis Kelamin
102,82

- Penduduk laki-laki lebih banyak dari penduduk perempuan

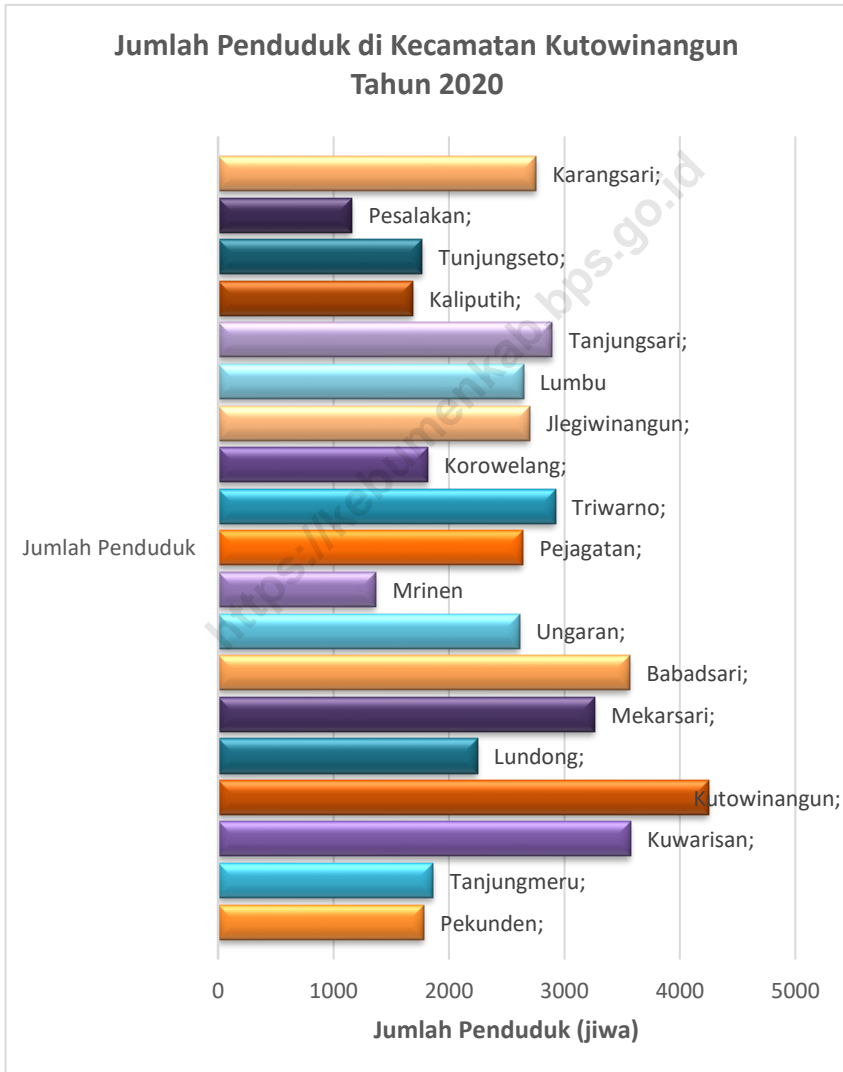
BAB III KEPENDUDUKAN

Kependudukan

Berdasarkan hasil Sensus Penduduk 2020, penduduk Kecamatan Kutowinangun di tahun 2020 sebanyak 47.518 jiwa yang terdiri dari 24.090 jiwa penduduk laki-laki dan 23.428 jiwa penduduk perempuan. Sementara itu besarnya angka rasio penduduk berjenis kelamin laki-laki terhadap penduduk berjenis kelamin perempuan sebesar 102,82 %. Ini menunjukkan bahwa penduduk laki-laki lebih banyak jika dibandingkan dengan penduduk perempuan.

Kepadatan penduduk di Kecamatan Kutowinangun tahun 2020 mencapai 1.409 jiwa/km² yang artinya setiap 1 km² luas wilayah di Kecamatan Kutowinangun dihuni oleh 1.409 jiwa. Dari 19 Desa yang ada di wilayah Kecamatan Kutowinangun, Desa Kutowinangun mempunyai jumlah penduduk terbanyak dengan presentase penduduk 8,94 % atau sebanyak 4.250 jiwa. Kemudian disusul oleh Desa Kuwarisan dengan presentase penduduk 7,52 % atau sebanyak 3.575 jiwa dan Desa Babadsari 7,51 % atau sebanyak 3.567 jiwa. Desa yang memiliki jumlah penduduk terkecil yaitu Desa Pesalakan sebanyak 1.160 jiwa atau sekitar 2,44 % dari total penduduk yang ada di Kecamatan Kutowinangun.

Gambar 3 Jumlah Penduduk di Kecamatan Kutowinangun, 2020



3.1 KEPENDUDUKAN

Tabel 3.1.1 Jumlah Penduduk , Presentase Penduduk dan Kepadatan Penduduk Menurut Desa di Kecamatan Kutowinangun, 2020

Desa	Jumlah Penduduk (Jiwa)	Persentase Penduduk (%)	Kepadatan Penduduk (Jiwa/km ²)
(1)	(2)	(3)	(4)
1. Pekunden	1 781	3,75	1 042
2. Tanjungmeru	1 863	3,92	1 096
3. Kuwarisan	3 575	7,52	2 383
4. Kutowinangun	4 250	8,94	3 935
5. Lundong	2 247	4,73	2 225
6. Mekarsari	3 263	6,87	2 491
7. Babadsari	3 567	7,51	1 538
8. Ungaran	2 613	5,50	1 980
9. Mrinen	1 368	2,88	1 131
10. Pejagatan	2 641	5,56	2 297
11. Triwarno	2 924	6,15	1 063
12. Korowelang	1 819	3,83	1 166
13. Jlegiwinangun	2 700	5,68	971
14. Lumbu	2 644	5,56	806
15. Tanjungsari	2 895	6,09	1 340
16. Kaliputih	1 688	3,55	1 189
17. Tunjungseto	1 767	3,72	1 391
18. Pesalakan	1 160	2,44	763
19. Karang Sari	2 753	5,79	1 027
Kutowinangun	47 518	100,00	1 409

Sumber : BPS, Sensus Penduduk 2020

KEPENDUDUKAN

Tabel 3.1.2 Jumlah Penduduk Menurut Jenis Kelamin dan Rasio Jenis Kelamin Dirinci Per Desa di Kecamatan Kutowinangun, 2020

Desa	Jumlah Penduduk Laki-laki (Jiwa)	Jumlah Penduduk Perempuan (Jiwa)	Rasioa Jenis Kelamin
(1)	(2)	(3)	(4)
1. Pekunden	918	863	106,40
2. Tanjungmeru	935	928	100,80
3. Kuwarisan	1 788	1 787	100,10
4. Kutowinangun	2 119	2 131	99,40
5. Lundong	1 150	1 097	104,80
6. Mekarsari	1 648	1 615	102,00
7. Babadsari	1 821	1 746	104,30
8. Ungaran	1 324	1 289	102,70
9. Mrinen	687	681	100,90
10. Pejagatan	1 368	1 273	107,50
11. Triwarno	1 494	1 430	104,50
12. Korowelang	914	905	101,00
13. Jlegiwinangun	1 374	1 326	103,60
14. Lumbu	1 362	1 282	106,20
15. Tanjungsari	1 442	1 453	99,20
16. Kaliputih	854	834	102,40
17. Tunjungseto	915	852	107,40
18. Pesalakan	599	561	106,80
19. Karangsari	1 378	1 375	100,20
Kutowinangun	24 090	23 428	102,82

Sumber : BPS, Sensus Penduduk 2020

Tabel 3.1.3 Jumlah Penduduk Menurut Kelompok Umur di Kecamatan Kutowinangun, 2020

Kelompok Umur	Jumlah Penduduk
(1)	(3)
0 - 14	10 538
15 - 64	32 804
65 +	4 176
Jumlah	47 518

Sumber : BPS, Sensus Penduduk 2020

SOSIAL

PENDIDIKAN



Jenjang Pendidikan Dasar

- ✚ 42 SD/MI
- ✚ 42 SMPMTs



2 Pondok Pesantren

Jenjang Pendidikan

Anak Usia Dini

- ✚ 18 Pos PAUD/KB
- ✚ 24 TK/RA/BA



Jenjang Pendidikan Menengah

- ✚ 3 SMA/MA
- ✚ 3 SMK

Failitas Kesehatan

- ✚ 1 Rumah Sakit
- ✚ 1 Puskesmas
- ✚ 2 Puskesmas Pembantu
- ✚ 16 Poskesdes



BAB IV

SOSIAL

Pendidikan

Pendidikan merupakan kunci kemajuan bangsa. Dengan pendidikan yang baik maka kualitas sumber daya manusia suatu bangsa akan semakin unggul sehingga menciptakan bangsa yang maju. Suatu daerah dikatakan maju apabila didukung oleh sarana dan prasarana pendidikan yang memadai. Berdasarkan data dari Kementerian Pendidikan dan Kebudayaan (Kemendikbud) dan Kementerian Agama (Kemenag), di wilayah Kecamatan Kutowinangun terdapat fasilitas pendidikan untuk jenjang Pendidikan Anak Usia Dini (PAUD) sebanyak 42 sekolah yang terdiri dari 18 Pos PAUD/KB dan 24 TK/RA/BA. Sedangkan untuk jenjang pendidikan dasar terdapat 42 sekolah yang terdiri dari 34 SD/MI dan 8 SMP/MTs. Untuk jenjang Pendidikan menengah, di Kecamatan Kutowinangun terdapat 7 sekolah yang terdiri dari 4 SMA/MA dan 3 SMK.

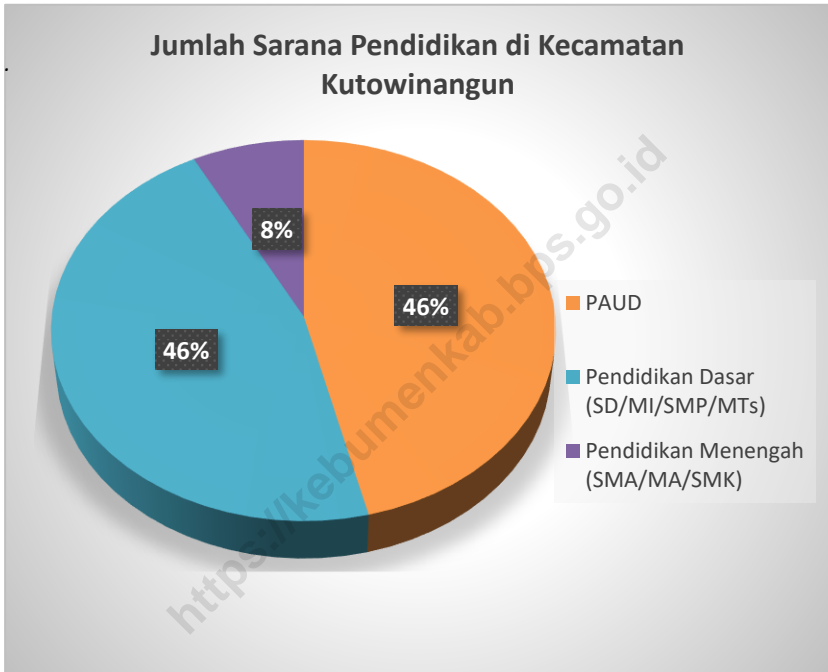
Kesehatan

Fasilitas kesehatan yang terdapat di Kecamatan Kutowinangun pada tahun 2020 terdapat 1 Rumah Sakit Swasta yang terletak di Desa Kutowinangun yaitu RSU Muhammadiyah Kutowinangun, 1 Puskesmas di Desa Kutowinangun, 2 Puskesmas Pembantu yang terletak di Desa Triwarno dan Tunjungseto, 5 Praktek Dokter Umum, 3 Praktek Dokter Gigi, 16 Poskesdes dan 66 Posyandu. Tersedianya fasilitas Kesehatan yang memadai merupakan salah satu faktor yang mempengaruhi tingkat kemajuan suatu wilayah. Dengan fasilitas yang memadai dan mudah diakses oleh masyarakat, diharapkan mampu meningkatkan kesejahteraan masyarakat terutama dalam bidang kesehatan.

Agama

Tempat ibadah di Kecamatan Kutowinangun terdapat 73 Masjid , 214 Mushola dan 3 Gereja. Sedangkan vihara, pura dan klenteng tidak ada. Agama mayoritas yang dianut oleh penduduk Kecamatan Kutowinangun adalah Agama Islam.

Gambar 4 Persentase Jumlah Sarana Pendidikan di Kecamatan Kutowinangun, 2020



4.1 PENDIDIKAN

Tabel 4.1.1 Jumlah Pos PAUD/Kelompok Bermain (KB) dan Taman Kanak-kanak (TK) /Raudhotul Athfal (RA)/ Bustanul Athfal (BA) Menurut Desa di Kecamatan Kutowinangun, 2020

Desa	Pos PAUD/ KB	TK/RA/BA
(1)	(2)	(4)
1. Pekunden	1	1
2. Tanjungmeru	1	1
3. Kuwarisan	2	1
4. Kutowinangun	-	3
5. Lundong	1	1
6. Mekarsari	1	2
7. Babadsari	1	2
8. Ungaran	1	1
9. Mrinen	1	1
10. Pejagatan	1	2
11. Triwarno	-	3
12. Korowelang	1	1
13. Jlegiwinangun	1	1
14. Lumbu	-	1
15. Tanjungsari	1	1
16. Kaliputih	1	-
17. Tunjungseto	1	1
18. Pesalakan	1	-
19. Karangsari	1	1
Kutowinangun	18	24

Sumber: BPS, Pemutakhiran Data Pembangunan Desa 2020

Tabel 4.1.2 Jumlah Sekolah, Murid, dan Guru Pos PAUD/ Kelompok Bermain (KB) Menurut Desa di Kecamatan Kutowinangun, 2020

	Desa	Sekolah	Murid	Guru
	(1)	(2)	(3)	(4)
1	Pekunden	1	24	1
2	Tanjungmeru	1	24	1
3	Kuwarisan	2	53	2
4	Kutowinangun	-	-	-
5	Lundong	1	27	2
6	Mekarsari	1	26	1
7	Babadsari	1	13	1
8	Ungaran	1	30	2
9	Mrinen	1	31	2
10	Pejagatan	1	25	2
11	Triwarno	-	-	-
12	Korowelang	1	29	1
13	Jlegiwinangun	1	29	1
14	Lumbu	-	-	-
15	Tanjungsari	1	24	3
16	Kaliputih	1	54	-
17	Tunjungseto	1	22	-
18	Pesalakan	1	22	2
19	Karangsari	1	22	2
Kutowinangun		18	487	23

Sumber: Kementerian Pendidikan dan Kebudayaan, Sistem Data Pokok Pendidikan, Data Tahun Ajaran 2020/2021

Tabel 4.1.3 Jumlah Sekolah, Murid, dan Guru Taman Kanak-kanak (TK) Menurut Desa di Kecamatan Kutowinangun, 2020

	Desa	Sekolah	Murid	Guru
	(1)	(2)	(3)	(4)
1	Pekunden	1	28	2
2	Tanjungmeru	1	31	2
3	Kuwarisan	1	14	1
4	Kutowinangun	2	138	10
5	Lundong	1	17	1
6	Mekarsari	2	56	5
7	Babadsari	1	19	1
8	Ungaran	1	26	2
9	Mrinen	1	20	2
10	Pejagatan	1	16	1
11	Triwarno	2	36	2
12	Korowelang	1	16	1
13	Jlegiwinangun	1	30	2
14	Lumbu	1	49	4
15	Tanjungsari	1	27	2
16	Kaliputih	-	-	-
17	Tunjungseto	1	46	3
18	Pesalakan	-	-	-
19	Karangsari	1	29	2
Kutowinangun		20	598	43

Sumber: Kementerian Pendidikan dan Kebudayaan, Sistem Data Pokok Pendidikan, Data Tahun Ajaran 2020/2021

Tabel 4.1.4 Jumlah Sekolah, Murid, dan Guru Raudhotul Athfal (RA)/ Bustanul Athfal (BA) Menurut Desa di Kecamatan Kutowinangun, 2020

	Desa	Sekolah	Murid	Guru
	(1)	(2)	(3)	(4)
1	Pekunden	-	-	-
2	Tanjungmeru	-	-	-
3	Kuwarisan	-	-	-
4	Kutowinangun	1	18	2
5	Lundong	-	-	-
6	Mekarsari	-	-	-
7	Babadsari	1	70	4
8	Ungaran	-	-	-
9	Mrinen	-	-	-
10	Pejagatan	1	65	2
11	Triwarno	-	-	-
12	Korowelang	-	-	-
13	Jlegiwinangun	-	-	-
14	Lumbu	-	-	-
15	Tanjungsari	-	-	-
16	Kaliputih	-	-	-
17	Tunjungseto	-	-	-
18	Pesalakan	-	-	-
19	Karangsari	-	-	-
	Kutowinangun	3	153	8

Sumber: Kementerian Agama, EMIS, Data Tahun Ajaran 2020/2021

Tabel 4.1.5 Jumlah Sekolah, Murid, Guru, dan Rasio Murid-Guru Sekolah Dasar (SD) Negeri Menurut Desa di Kecamatan Kutowinangun, 2020

	Desa	Sekolah	Murid	Guru	Rasio Murid-Guru
	(1)	(2)	(3)	(4)	(5)
1	Pekunden	1	129	9	14
2	Tanjungmeru	1	127	11	12
3	Kuwarisan	3	181	28	6
4	Kutowinangun	2	347	26	13
5	Lundong	2	163	19	9
6	Mekarsari	2	272	21	13
7	Babadsari	1	115	9	13
8	Ungaran	1	112	9	12
9	Mrinen	1	72	10	7
10	Pejagatan	2	104	18	6
11	Triwarno	2	152	18	8
12	Korowelang	1	140	11	13
13	Jlegiwinangun	2	192	20	10
14	Lumbu	2	205	21	10
15	Tanjungsari	1	131	10	13
16	Kaliputih	1	97	7	14
17	Tunjungseto	1	121	10	12
18	Pesalakan	1	110	9	12
19	Karangsari	2	203	20	10
Kutowinangun		29	2 973	286	10

Sumber: Kementerian Pendidikan dan Kebudayaan, Sistem Data Pokok Pendidikan, Data Tahun Ajaran 2020/2021

Tabel 4.1.6 Jumlah Sekolah, Murid, Guru, dan Rasio Murid-Guru Sekolah Dasar (SD) Swasta Menurut Desa di Kecamatan Kutowinangun, 2020

	Desa	Sekolah	Murid	Guru	Rasio Murid-Guru
	(1)	(2)	(3)	(4)	(5)
1	Pekunden	-	-	-	-
2	Tanjungmeru	-	-	-	-
3	Kuwarisan	-	-	-	-
4	Kutowinangun	1	73	4	18
5	Ludong	-	-	-	-
6	Mekarsari	-	-	-	-
7	Babadsari	-	-	-	-
8	Ungaran	-	-	-	-
9	Mrinen	-	-	-	-
10	Pejagatan	-	-	-	-
11	Triwarno	-	-	-	-
12	Korowelang	-	-	-	-
13	Jlegiwinangun	-	-	-	-
14	Lumbu	-	-	-	-
15	Tanjungsari	-	-	-	-
16	Kaliputih	-	-	-	-
17	Tunjungseto	-	-	-	-
18	Pesalakan	-	-	-	-
19	Karangsari	-	-	-	-
Kutowinangun		1	73	4	18

Sumber: Kementerian Pendidikan dan Kebudayaan, Sistem Data Pokok Pendidikan, Data Tahun Ajaran 2020/2021

Tabel 4.1.7 Jumlah Sekolah, Murid, Guru, dan Rasio Murid-Guru Madrasah Ibtidaiyah (MI) Negeri Menurut Desa di Kecamatan Kutowinangun, 2020

	Desa	Sekolah	Murid	Guru	Rasio Murid- Guru
	(1)	(2)	(3)	(4)	(5)
1	Pekunden	-	-	-	-
2	Tanjungmeru	-	-	-	-
3	Kuwarisan	-	-	-	-
4	Kutowinangun	-	-	-	-
5	Lundong	-	-	-	-
6	Mekarsari	-	-	-	-
7	Babadsari	-	-	-	-
8	Ungaran	-	-	-	-
9	Mrinen	-	-	-	-
10	Pejagatan	-	-	-	-
11	Triwarno	-	-	-	-
12	Korowelang	-	-	-	-
13	Jlegiwinangun	-	-	-	-
14	Lumbu	-	-	-	-
15	Tanjungsari	-	-	-	-
16	Kaliputih	-	-	-	-
17	Tunjungseto	-	-	-	-
18	Pesalakan	-	-	-	-
19	Karangsari	-	-	-	-
	Kutowinangun	-	-	-	-

Sumber: Kementerian Agama, EMIS, Data Tahun Ajaran 2020/2021

Tabel 4.1.8 Jumlah Sekolah, Murid, Guru, dan Rasio Murid-Guru Madrasah Ibtidaiyah (MI) Swasta Menurut Desa di Kecamatan Kutowinangun, 2020

	Desa	Sekolah	Murid	Guru	Rasio Murid-Guru
	(1)	(2)	(3)	(4)	(5)
1	Pekunden	-	-	-	-
2	Tanjungmeru	-	-	-	-
3	Kuwarisan	-	-	-	-
4	Kutowinangun	-	-	-	-
5	Lundong	-	-	-	-
6	Mekarsari	-	-	-	-
7	Babadsari	1	210	14	15
8	Ungaran	-	-	-	-
9	Mrinen	-	-	-	-
10	Pejagatan	1	147	12	12
11	Triwarno	1	193	15	13
12	Korowelang	-	-	-	-
13	Jlegiwinangun	-	-	-	-
14	Lumbu	-	-	-	-
15	Tanjungsari	1	117	10	12
16	Kaliputih	-	-	-	-
17	Tunjungseto	-	-	-	-
18	Pesalakan	-	-	-	-
19	Karangsari	-	-	-	-
Kutowinangun		4	667	51	13

Sumber: Kementerian Agama, EMIS, Data Tahun Ajaran 2020/2021

Tabel 4.1.9 Jumlah Sekolah, Murid, Guru, dan Rasio Murid-Guru Sekolah Menengah Pertama (SMP) Negeri Menurut Desa di Kecamatan Kutowinangun, 2020

	Desa	Sekolah	Murid	Guru	Rasio Murid- Guru
	(1)	(2)	(3)	(4)	(5)
1	Pekunden	-	-	-	-
2	Tanjungmeru	-	-	-	-
3	Kuwarisan	-	-	-	-
4	Kutowinangun	2	694	49	14
5	Lundong	-	-	-	-
6	Mekarsari	-	-	-	-
7	Babadsari	1	447	40	11
8	Ungaran	-	-	-	-
9	Mrinen	-	-	-	-
10	Pejagatan	-	-	-	-
11	Triwarno	-	-	-	-
12	Korowelang	-	-	-	-
13	Jlegiwinangun	-	-	-	-
14	Lumbu	-	-	-	-
15	Tanjungsari	-	-	-	-
16	Kaliputih	-	-	-	-
17	Tunjungseto	-	-	-	-
18	Pesalakan	-	-	-	-
19	Karangsari	-	-	-	-
	Kutowinangun	3	1 141	89	13

Sumber: Kementerian Pendidikan dan Kebudayaan, Sistem Data Pokok Pendidikan, Data Tahun Ajaran 2020/2021

Tabel 4.1.10 Jumlah Sekolah, Murid, Guru, dan Rasio Murid-Guru Sekolah Menengah Pertama (SMP) Swasta Menurut Desa di Kecamatan Kutowinangun, 2020

	Desa	Sekolah	Murid	Guru	Rasio Murid- Guru
	(1)	(2)	(3)	(4)	(5)
1	Pekunden	-	-	-	-
2	Tanjungmeru	-	-	-	-
3	Kuwarisan	-	-	-	-
4	Kutowinangun	2	88	16	6
5	Lundong	-	-	-	-
6	Mekarsari	-	-	-	-
7	Babadsari	-	-	-	-
8	Ungaran	-	-	-	-
9	Mrinen	-	-	-	-
10	Pejagatan	-	-	-	-
11	Triwarno	-	-	-	-
12	Korowelang	-	-	-	-
13	Jlegiwinangun	-	-	-	-
14	Lumbu	-	-	-	-
15	Tanjungsari	-	-	-	-
16	Kaliputih	-	-	-	-
17	Tunjungseto	-	-	-	-
18	Pesalakan	-	-	-	-
19	Karangsari	-	-	-	-
	Kutowinangun	2	88	16	6

Sumber: Kementerian Pendidikan dan Kebudayaan, Sistem Data Pokok Pendidikan, Data Tahun Ajaran 2020/2021

Tabel 4.1.11 Jumlah Sekolah, Murid, Guru, dan Rasio Murid-Guru Madrasah Tsanawiyah (MTs) Negeri Menurut Desa di Kecamatan Kutowinangun, 2020

	Desa	Sekolah	Murid	Guru	Rasio Murid- Guru
	(1)	(2)	(3)	(4)	(5)
1	Pekunden	-	-	-	-
2	Tanjungmeru	-	-	-	-
3	Kuwarisan	-	-	-	-
4	Kutowinangun	-	-	-	-
5	Lundong	-	-	-	-
6	Mekarsari	1	910	76	12
7	Babadsari	-	-	-	-
8	Ungaran	-	-	-	-
9	Mrinen	-	-	-	-
10	Pejagatan	-	-	-	-
11	Triwarno	-	-	-	-
12	Korowelang	-	-	-	-
13	Jlegiwinangun	-	-	-	-
14	Lumbu	-	-	-	-
15	Tanjungsari	-	-	-	-
16	Kaliputih	-	-	-	-
17	Tunjungseto	-	-	-	-
18	Pesalakan	-	-	-	-
19	Karangsari	-	-	-	-
	Kutowinangun	1	910	76	12

Sumber: Kementerian Agama, EMIS, Data Tahun Ajaran 2019/2020

Tabel 4.1.12 Jumlah Sekolah, Murid, Guru, dan Rasio Murid-Guru Madrasah Tsanawiyah (MTs) Swasta Menurut Desa di Kecamatan Kutowinangun, 2020

	Desa	Sekolah	Murid	Guru	Rasio Murid- Guru
	(1)	(2)	(3)	(4)	(5)
1	Pekunden	-	-	-	-
2	Tanjungmeru	-	-	-	-
3	Kuwarisan	-	-	-	-
4	Kutowinangun	-	-	-	-
5	Lundong	-	-	-	-
6	Mekarsari	-	-	-	-
7	Babadsari	-	-	-	-
8	Ungaran	-	-	-	-
9	Mrinen	-	-	-	-
10	Pejagatan	-	-	-	-
11	Triwarno	-	-	-	-
12	Korowelang	-	-	-	-
13	Jlegiwinangun	-	-	-	-
14	Lumbu	1	83	13	6
15	Tanjungsari	-	-	-	-
16	Kaliputih	-	-	-	-
17	Tunjungseto	-	-	-	-
18	Pesalakan	-	-	-	-
19	Karangsari	1	60	16	4
Kutowinangun		2	143	29	10

Sumber: Kementerian Agama, EMIS, Data Tahun Ajaran 2019/2020

Tabel 4.1.13 Jumlah Sekolah, Murid, Guru, dan Rasio Murid-Guru Sekolah Menengah Atas (SMA) Negeri Menurut Desa di Kecamatan Kutowinangun, 2020

	Desa	Sekolah	Murid	Guru	Rasio Murid- Guru
	(1)	(2)	(3)	(4)	(5)
1	Pekunden	-	-	-	-
2	Tanjungmeru	-	-	-	-
3	Kuwarisan	-	-	-	-
4	Kutowinangun	1	698	56	12
5	Lundong	-	-	-	-
6	Mekarsari	-	-	-	-
7	Babadsari	-	-	-	-
8	Ungaran	-	-	-	-
9	Mrinen	-	-	-	-
10	Pejagatan	-	-	-	-
11	Triwarno	-	-	-	-
12	Korowelang	-	-	-	-
13	Jlegiwinangun	-	-	-	-
14	Lumbu	-	-	-	-
15	Tanjungsari	-	-	-	-
16	Kaliputih	-	-	-	-
17	Tunjungseto	-	-	-	-
18	Pesalakan	-	-	-	-
19	Karangsari	-	-	-	-
	Kutowinangun	1	698	56	12

Sumber: Kementerian Pendidikan dan Kebudayaan, Sistem Data Pokok Pendidikan, Data Tahun Ajaran 2020/2021

Tabel 4.1.14 Jumlah Sekolah, Murid, Guru, dan Rasio Murid-Guru Sekolah Menengah Atas (SMA) Swasta Menurut Desa di Kecamatan Kutowinangun, 2020

	Desa	Sekolah	Murid	Guru	Rasio Murid- Guru
	(1)	(2)	(3)	(4)	(5)
1	Pekunden	-	-	-	-
2	Tanjungmeru	-	-	-	-
3	Kuwarisan	-	-	-	-
4	Kutowinangun	-	-	-	-
5	Lundong	-	-	-	-
6	Mekarsari	-	-	-	-
7	Babadsari	-	-	-	-
8	Ungaran	-	-	-	-
9	Mrinen	-	-	-	-
10	Pejagatan	-	-	-	-
11	Triwarno	-	-	-	-
12	Korowelang	-	-	-	-
13	Jlegiwinangun	-	-	-	-
14	Lumbu	-	-	-	-
15	Tanjungsari	-	-	-	-
16	Kaliputih	-	-	-	-
17	Tunjungseto	-	-	-	-
18	Pesalakan	-	-	-	-
19	Karangsari	-	-	-	-
	Kutowinangun	-	-	-	-

Sumber: Kementerian Pendidikan dan Kebudayaan, Sistem Data Pokok Pendidikan, Data Tahun Ajaran 2020/2021

Tabel 4.1.15 Jumlah Sekolah, Murid, Guru, dan Rasio Murid-Guru Madrasah Aliyah (MA) Negeri Menurut Desa di Kecamatan Kutowinangun, 2020

	Desa	Sekolah	Murid	Guru	Rasio Murid-Guru
	(1)	(2)	(3)	(4)	(5)
1	Pekunden	-	-	-	-
2	Tanjungmeru	-	-	-	-
3	Kuwarisan	-	-	-	-
4	Kutowinangun	1	554	58	8
5	Lundong	-	-	-	-
6	Mekarsari	-	-	-	-
7	Babadsari	-	-	-	-
8	Ungaran	-	-	-	-
9	Mrinen	-	-	-	-
10	Pejagatan	-	-	-	-
11	Triwarno	-	-	-	-
12	Korowelang	-	-	-	-
13	Jlegiwinangun	-	-	-	-
14	Lumbu	-	-	-	-
15	Tanjungsari	-	-	-	-
16	Kaliputih	-	-	-	-
17	Tunjungseto	-	-	-	-
18	Pesalakan	-	-	-	-
19	Karangsari	-	-	-	-
	Kutowinangun	1	554	58	8

Sumber: Kementerian Agama, EMIS, Data Tahun Ajaran 2020/2021

Tabel 4.1.16 Jumlah Sekolah, Murid, Guru, dan Rasio Murid-Guru Madrasah Aliyah (MA) Swata Menurut Desa di Kecamatan Kutowinangun, 2020

	Desa	Sekolah	Murid	Guru	Rasio Murid-Guru
	(1)	(2)	(3)	(4)	(5)
1	Pekunden	-	-	-	-
2	Tanjungmeru	-	-	-	-
3	Kuwarisan	-	-	-	-
4	Kutowinangun	-	-	-	-
5	Lundong	-	-	-	-
6	Mekarsari	-	-	-	-
7	Babadsari	-	-	-	-
8	Ungaran	1	61	24	3
9	Mrinen	-	-	-	-
10	Pejagatan	-	-	-	-
11	Triwarno	-	-	-	-
12	Korowelang	-	-	-	-
13	Jlegiwinangun	-	-	-	-
14	Lumbu	-	-	-	-
15	Tanjungsari	-	-	-	-
16	Kaliputih	-	-	-	-
17	Tunjungseto	-	-	-	-
18	Pesalakan	-	-	-	-
19	Karangsari	-	-	-	-
	Kutowinangun	1	61	24	3

Sumber: Kementerian Agama, EMIS, Data Tahun Ajaran 2020/2021

Tabel 4.1.17 Jumlah Sekolah, Murid, Guru, dan Rasio Murid-Guru Sekolah Menengah Kejuruan (SMK) Negeri Menurut Desa di Kecamatan Kutowinangun, 2020

	Desa	Sekolah	Murid	Guru	Rasio Murid-Guru
	(1)	(2)	(3)	(4)	(5)
1	Pekunden	-	-	-	-
2	Tanjungmeru	-	-	-	-
3	Kuwarisan	-	-	-	-
4	Kutowinangun	-	-	-	-
5	Lundong	-	-	-	-
6	Mekarsari	-	-	-	-
7	Babadsari	-	-	-	-
8	Ungaran	-	-	-	-
9	Mrinen	-	-	-	-
10	Pejagatan	-	-	-	-
11	Triwarno	-	-	-	-
12	Korowelang	-	-	-	-
13	Jlegiwinangun	-	-	-	-
14	Lumbu	-	-	-	-
15	Tanjungsari	-	-	-	-
16	Kaliputih	-	-	-	-
17	Tunjungseto	-	-	-	-
18	Pesalakan	-	-	-	-
19	Karangsari	-	-	-	-
Kutowinangun		-	-	-	-

Sumber: Kementerian Pendidikan dan Kebudayaan, Sistem Data Pokok Pendidikan, Data Tahun Ajaran 2020/2021

Tabel 4.1.18 Jumlah Sekolah, Murid, Guru, dan Rasio Murid-Guru Sekolah Menengah Kejuruan (SMK) Negeri Menurut Desa di Kecamatan Kutowinangun, 2020

	Desa	Sekolah	Murid	Guru	Rasio Murid-Guru
	(1)	(2)	(3)	(4)	(5)
1	Pekunden	-	-	-	-
2	Tanjungmeru	-	-	-	-
3	Kuwarisan	2	352	42	8
4	Kutowinangun	1	837	55	15
5	Lundong	-	-	-	-
6	Mekarsari	-	-	-	-
7	Babadsari	-	-	-	-
8	Ungaran	-	-	-	-
9	Mrinen	-	-	-	-
10	Pejagatan	-	-	-	-
11	Triwarno	-	-	-	-
12	Korowelang	-	-	-	-
13	Jlegiwinangun	-	-	-	-
14	Lumbu	-	-	-	-
15	Tanjungsari	-	-	-	-
16	Kaliputih	-	-	-	-
17	Tunjungseto	-	-	-	-
18	Pesalakan	-	-	-	-
19	Karangsari	-	-	-	-
	Kutowinangun	3	1 189	97	12

Sumber: Kementerian Pendidikan dan Kebudayaan, Sistem Data Pokok Pendidikan, Data Tahun Ajaran 2020/2021

Tabel 4.1.19 Banyaknya Akademi/Perguruan Tinggi, Mahasiswa, Dosen, dan Rasio Mahasiswa-Dosen Akademi/ Perguruan Tinggi (PT) Menurut Desa di Kecamatan Kutowinangun, 2020

	Desa	Akademi/PT	Mahasiswa	Dosen	Rasio Mahasiswa-Dosen
	(1)	(2)	(3)	(4)	(5)
1	Pekunden	-	-	-	-
2	Tanjungmeru	-	-	-	-
3	Kuwarisan	-	-	-	-
4	Kutowinangun	-	-	-	-
5	Lundong	-	-	-	-
6	Mekarsari	-	-	-	-
7	Babadsari	-	-	-	-
8	Ungaran	-	-	-	-
9	Mrinen	-	-	-	-
10	Pejagatan	-	-	-	-
11	Triwarno	-	-	-	-
12	Korowelang	-	-	-	-
13	Jlegiwinangun	-	-	-	-
14	Lumbu	-	-	-	-
15	Tanjungsari	-	-	-	-
16	Kaliputih	-	-	-	-
17	Tunjungseto	-	-	-	-
18	Pesalakan	-	-	-	-
19	Karangsari	-	-	-	-
Kutowinangun		-	-	-	-

Sumber: BPS, Pemutakhiran Data Pembanguna Desa 2020

Tabel 4.1.20 Jumlah Pondok Pesantren, Santri dan Ustadz Menurut Desa di Kecamatan Kutowinangun, 2020

	Desa	Ponpes	Santri	Ustadz
	(1)	(2)	(3)	(4)
1	Pekunden	-	-	-
2	Tanjungmeru	-	-	-
3	Kuwarisan	-	-	-
4	Kutowinangun	-	-	-
5	Lundong	-	-	-
6	Mekarsari	-	-	-
7	Babadsari	1	56	10
8	Ungaran	-	-	-
9	Mrinen	-	-	-
10	Pejagatan	-	-	-
11	Triwarno	-	-	-
12	Korowelang	-	-	-
13	Jlegiwinangun	-	-	-
14	Lumbu	1	142	18
15	Tanjungsari	-	-	-
16	Kaliputih	-	-	-
17	Tunjungseto	-	-	-
18	Pesalakan	-	-	-
19	Karangsari	-	-	-
	Kutowinangun	2	198	28

Sumber: Kementerian Agama RI, EMIS.

Tabel 4.1.21 Kemudahan Untuk Mencapai Sarana Pendidikan Terdekat Bagi Desa yang Tidak Ada Sarana Pendidikan Menurut Desa di Kecamatan Kutowinangun, 2020

	Desa	SD *)	MI *)	SMP *)	MTs *)
	(1)	(2)	(3)	(4)	(5)
1	Pekunden	-	2	2	2
2	Tanjungmeru	-	2	2	2
3	Kuwarisan	-	2	1	2
4	Kutowinangun	-	2	-	1
5	Lundong	-	2	2	2
6	Mekarsari	-	2	2	-
7	Babadsari	-	-	-	2
8	Ungaran	-	2	2	2
9	Mrinen	-	2	2	2
10	Pejagatan	-	-	2	2
11	Triwarno	-	-	2	-
12	Korowelang	-	2	2	2
13	Jlegiwinangun	-	2	2	2
14	Lumbu	-	2	2	-
15	Tanjungsari	-	-	2	2
16	Kaliputih	-	2	2	2
17	Tunjungseto	-	2	2	2
18	Pesalakan	-	2	2	2
19	Karangsari	-	2	2	-

Lanjutan Tabel 4.1.21

	Desa	SMA *)	MA *)	SMK *)	Akademi /Perguruan Tinggi *)
	(1)	(2)	(3)	(4)	(5)
1	Pekunden	2	2	2	2
2	Tanjungmeru	2	2	2	2
3	Kuwarisan	-	2	-	2
4	Kutowinangun	1	-	-	2
5	Lundong	2	1	1	3
6	Mekarsari	2	2	2	2
7	Babadsari	2	2	2	3
8	Ungaran	2	-	2	3
9	Mrinen	2	2	2	2
10	Pejagatan	2	2	2	2
11	Triwarno	2	2	2	2
12	Korowelang	2	2	2	2
13	Jlegiwinangun	2	2	2	2
14	Lumbu	2	2	2	3
15	Tanjungsari	2	1	2	2
16	Kaliputih	1	2	1	2
17	Tunjungseto	2	2	2	2
18	Pesalakan	2	2	2	2
19	Karangsari	2	2	2	3

Sumber: BPS, Pemutakhiran Data Pembangunan Desa 2020

Keterangan *) : Sangat mudah – 1; Mudah – 2; Sulit – 3; Sangat sulit - 4

4.2 KESEHATAN

Tabel 4.2.1 Jumlah Sarana Kesehatan Menurut Desa di Kecamatan Kutowinangun, 2020

	Desa	Rumah Sakit	Puskesmas Rawat Inap	Puskesmas Tanpa Rawat Inap	Pustu
	(1)	(2)	(4)	(5)	(6)
1	Pekunden	-	-	-	-
2	Tanjungmeru	-	-	-	-
3	Kuwarisan	-	-	-	-
4	Kutowinangun	1	1	-	-
5	Lundong	-	-	-	-
6	Mekarsari	-	-	-	-
7	Babadsari	-	-	-	-
8	Ungaran	-	-	-	-
9	Mrinen	-	-	-	-
10	Pejagatan	-	-	-	-
11	Triwarno	-	-	-	1
12	Korowelang	-	-	-	-
13	Jlegiwinangun	-	-	-	-
14	Lumbu	-	-	-	-
15	Tanjungsari	-	-	-	-
16	Kaliputih	-	-	-	-
17	Tunjungseto	-	-	-	1
18	Pesalakan	-	-	-	-
19	Karangsari	-	-	-	-
	Kutowinangun	1	1	-	2

Lanjutan Tabel 4.2.1

	Desa	Poliklinik/Balai Pengobatan	Tempat Praktik Dokter	Tempat Praktik Bidan	Apotek
	(1)	(2)	(3)	(4)	(6)
1	Pekunden	-	-	1	-
2	Tanjungmeru	-	-	-	-
3	Kuwarisan	-	1	1	1
4	Kutowinangun	-	2	-	1
5	Lundong	-	1	-	-
6	Mekarsari	-	1	-	-
7	Babadsari	-	-	1	-
8	Ungaran	-	1	1	-
9	Mrinen	-	1	-	-
10	Pejagatan	-	1	1	-
11	Triwarno	-	-	-	-
12	Korowelang	-	-	1	-
13	Jlegiwinangun	-	-	-	-
14	Lumbu	-	-	1	-
15	Tanjungsari	-	-	-	-
16	Kaliputih	-	-	1	-
17	Tunjungseto	-	-	1-	-
18	Pesalakan	-	-	-	-
19	Karangsari	-	-	1	-
	Kutowinangun	-	8	10	2

Sumber: BPS, Pemutakhiran Data Pembangunan Desa 2020

Tabel 4.2.2 Kemudahan Untuk Mencapai Sarana Kesehatan Menurut Desa dan Jenis Sarana Kesehatan di Kecamatan Kutowinangun, 2020

	Desa	Rumah Sakit *)	Puskesmas Rawat Inap *)	Puskesmas Tanpa Rawat Inap *)
	(1)	(2)	(3)	(4)
1	Pekunden	2	2	2
2	Tanjungmeru	2	2	2
3	Kuwarisan	1	2	2
4	Kutowinangun	-	-	2
5	Lundong	1	2	2
6	Mekarsari	2	2	2
7	Babadsari	2	2	2
8	Ungaran	2	2	2
9	Mrinen	2	2	2
10	Pejagatan	2	2	2
11	Triwarno	2	2	2
12	Korowelang	2	2	3
13	Jlegiwinangun	2	2	2
14	Lumbu	2	2	2
15	Tanjungsari	2	2	2
16	Kaliputih	2	2	2
17	Tunjungseto	2	2	2
18	Pesalakan	2	2	2
19	Karangsari	2	2	2

Lanjutan Tabel 4.2.2

	Desa	Poliklinik/ Balai Pengobatan *)	Apotek *)
	(1)	(2)	(3)
1	Pekunden	2	2
2	Tanjungmeru	2	2
3	Kuwarisan	2	-
4	Kutowinangun	2	-
5	Lundong	2	2
6	Mekarsari	2	2
7	Babadsari	2	2
8	Ungaran	2	2
9	Mrinen	2	2
10	Pejagatan	2	2
11	Triwarno	2	2
12	Korowelang	2	2
13	Jlegiwinangun	2	2
14	Lumbu	2	2
15	Tanjungsari	2	2
16	Kaliputih	2	2
17	Tunjungseto	2	2
18	Pesalakan	2	2
19	Karangsari	2	2

Sumber: BPS, Pemutakhiran Data Pembangunan Desa 2020

Keterangan *) : Sangat mudah – 1; Mudah – 2; Sulit – 3; Sangat sulit - 4

Tabel 4.2.3 Jumlah Upaya Kesehatan Bersumberdaya Masyarakat Menurut Desa di Kecamatan Kutowinangun, 2020

Desa	Upaya Kesehatan Bersumberdaya Masyarakat		
	Poskesdes	Polindes	Posyandu
(1)	(2)	(3)	(4)
1 Pekunden	1	-	3
2 Tanjungmeru	1	-	4
3 Kuwarisan	1	-	4
4 Kutowinangun	-	-	6
5 Lundong	1	-	3
6 Mekarsari	1	-	5
7 Babadsari	1	-	4
8 Ungaran	1	-	5
9 Mrinen	1	-	3
10 Pejagatan	1	-	4
11 Triwarno	-	-	3
12 Korowelang	1	-	3
13 Jlegiwinangun	1	-	4
14 Lumbu	1	-	2
15 Tanjungsari	1	-	4
16 Kaliputih	1	-	3
17 Tunjungseto	-	-	3
18 Pesalakan	1	-	1
19 Karangsari	1	-	2
Kutowinangun	16	-	66

Sumber: BPS, Pemutakhiran Data Pembangunan Desa 2020

Tabel 4.2.4 Banyaknya Warga Penderita Gizi Buruk Menurut Desa di Kecamatan Kutowinangun, 2018 dan 2019

	Desa	2018	2019
	(1)	(2)	(3)
1	Pekunden	-	-
2	Tanjungmeru	-	-
3	Kuwarisan	-	-
4	Kutowinangun	2	-
5	Lundong	-	-
6	Mekarsari	3	-
7	Babadsari	-	-
8	Ungaran	-	-
9	Mrinen	1	-
10	Pejagatan	-	-
11	Triwarno	-	-
12	Korowelang	-	-
13	Jlegiwinangun	-	1
14	Lumbu	-	-
15	Tanjungsari	-	4
16	Kaliputih	-	-
17	Tunjungseto	-	-
18	Pesalakan	-	-
19	Karangsari	-	-
	Kutowinangun	6	5

Sumber: BPS, Pemutakhiran Data Pembangunan Desa 2019, 2020

4.3 AGAMA

Tabel 4.3.1 Jumlah Tempat Ibadah Menurut Desa di Kecamatan Kutowinangun, 2020

	Desa	Masjid	Mushola	Gereja Katolik
	(1)	(2)	(3)	(4)
1	Pekunden	1	8	-
2	Tanjungmeru	3	4	-
3	Kuwarisan	3	11	-
4	Kutowinangun	3	13	-
5	Lundong	5	15	-
6	Mekarsari	6	11	-
7	Babadsari	4	19	-
8	Ungaran	4	7	-
9	Mrinen	3	5	-
10	Pejagatan	4	12	-
11	Triwarno	5	14	-
12	Korowelang	4	8	-
13	Jlegiwinangun	6	16	-
14	Lumbu	6	16	-
15	Tanjungsari	4	17	-
16	Kaliputih	3	9	-
17	Tunjungseto	2	10	-
18	Pesalakan	2	5	-
19	Karangsari	5	14	-
	Kutowinangun	73	214	-

Lanjutan Tabel 4.3.1

	Desa	Gereja Kristen	Pura	Vihara	Kelenteng
	(1)	(2)	(3)	(4)	(5)
1	Pekunden	-	-	-	-
2	Tanjungmeru	-	-	-	-
3	Kuwarisan	1	-	-	-
4	Kutowinangun	-	-	-	-
5	Lundong	-	-	-	-
6	Mekarsari	-	-	-	-
7	Babadsari	-	-	-	-
8	Ungaran	-	-	-	-
9	Mrinen	-	-	-	-
10	Pejagatan	-	-	-	-
11	Triwarno	-	-	-	-
12	Korowelang	-	-	-	-
13	Jlegiwinangun	-	-	-	-
14	Lumbu	-	-	-	-
15	Tanjungsari	-	-	-	-
16	Kaliputih	1	-	-	-
17	Tunjungseto	1	-	-	-
18	Pesalakan	-	-	-	-
19	Karangsari	-	-	-	-
	Kutowinangun	3	-	-	-

Sumber: BPS, Pemutakhiran Data Pembangunan Desa 2020

4.4 LINGKUNGAN HIDUP

Tabel 4.4.1 Banyaknya Keluarga Pengguna dan Bukan Pengguna Listrik Menurut Desa di Kecamatan Kutowinangun, 2020

	Desa	Pengguna Listrik			Bukan Pengguna Listrik
		PLN	Non PLN	Jumlah	
	(1)	(2)	(3)	(4)	
1	Pekunden	594	-	594	-
2	Tanjungmeru	611	-	611	-
3	Kuwarisan	1 375	-	1 375	-
4	Kutowinangun	1 521	-	1 521	-
5	Lundong	883	-	883	-
6	Mekarsari	1 024	-	1 024	1
7	Babadsari	1 131	-	1 131	-
8	Ungaran	843	-	843	-
9	Mrinen	456	-	456	-
10	Pejagatan	832	-	832	-
11	Triwarno	983	-	983	-
12	Korowelang	522	-	522	-
13	Jlegiwinangun	972	-	972	1
14	Lumbu	751	-	751	-
15	Tanjungsari	904	-	904	-
16	Kaliputih	555	-	555	-
17	Tunjungseto	606	-	606	1
18	Pesalakan	356	-	356	-
19	Karangsari	845	-	845	-
Kutowinangun		15 764	-	15 764	3

Sumber: BPS, Pemutakhiran Data Pembangunan Desa 2020

Tabel 4.4.2 Banyaknya Desa Menurut Keberadaan Penerangan Jalan Utama Desa di Kecamatan Kutowinangun, 2018, 2019 dan 2020

Sumber Penerangan Jalan Utama		2018	2019	2020
(1)		(2)	(3)	(4)
1	Listrik Pemerintah	5	5	6
2	Listrik Non Pemerintah	14	14	13
3	Non Listrik	-	-	-

Sumber: BPS, Pemutakhiran Data Pembangunan Desa 2020

Tabel 4.4.3 Banyaknya Desa Menurut Jenis Bahan Bakar Untuk Memasak yang Digunakan oleh Sebagian Besar Keluarga di Kecamatan Kutowinangun, 2018, 2019 dan 2020

Jenis Bahan Bakar		2018	2019	2020
(1)		(2)	(3)	(4)
1	Gas Kota	-	-	-
2	LPG 3 Kg	17	19	19
3	LPG lebih dari 3 Kg	-	-	-
4	Minyak Tanah	-	-	-
5	Kayu Bakar	2	-	-
6	Lainnya	-	-	-

Sumber: BPS, Pemutakhiran Data Pembangunan Desa 2020

Tabel 4.4.4 Banyaknya Desa Menurut Penggunaan Fasilitas Tempat Buang Air Besar Sebagian Besar Keluarga di Kecamatan Kutowinangun, 2018, 2019 dan 2020

Fasilitas Tempat Buang Air Besar		2018	2019	2020
(1)		(2)	(3)	(4)
1	Sendiri	-	-	-
2	Bersama	19	19	19
3	Umum	-	-	-

Sumber: BPS, Pemutakhiran Data Pembangunan Desa 2020

Tabel 4.4.5 Banyaknya Desa Menurut Sumber Air Minum Sebagian Besar Keluarga di Kecamatan Kutowinangun, 2018, 2019 dan 2020

Jenis Sumber Air Minum		2018	2019	2020
(1)		(2)	(3)	(4)
1	Air Kemasan Bermerk	-	-	-
2	Air Isi Ulang	-	-	-
3	Ledeng dengan Meteran	1	1	1
4	Ledeng tanpa Meteran	-	-	-
5	Sumur Bor atau Pompa	4	5	13
6	Sumur	-	-	-
7	Mata Air	-	-	-
8	Sungai/Danau/Kolam/Waduk /Embung/Bendungan	-	-	-
9	Air Hujan	-	-	-
10	Lainnya	-	-	-

Sumber: BPS, Pemutakhiran Data Pembangunan Desa 2020

Tabel 4.4.6 Banyaknya Desa Menurut Keberadaan Fasilitas Olah Raga, Jenis Olahraga dan Kondisinya di Kecamatan Kutowinangun, 2020

	Desa	Kondisi Fasilitas Olahraga			Tidak Ada Fasilitas Olah Raga
		Baik	Rusak	Rusak Parah	
	(1)	(2)	(3)	(4)	
1	Sepak Bola	7	6	1	5
2	Bola Voli	10	4	1	4
3	Bulu Tangkis	10	4	1	4
4	Bola Basket	1	1	-	17
5	Tenis Lapangan	1	-	-	18
6	Tanis Meja	13	4	-	2
7	Futsal	3	-	-	16
8	Renang	1	-	-	18
9	Bela Diri	3	-	-	16
10	Bilyard	-	-	-	19
11	Pusat Kebugaran	5	-	-	14
12	Lainnya	-	-	-	19

Sumber: BPS, Pemutakhiran Data Pembangunan Desa 2020

PERTANIAN

Produksi Buah-buahan dan Sayuran sayuran



Pisang
536 kw



Mangga
180 kw

Nangka
132 kw



Pepaya
74 kw



Kangkung 65 kw



Kacang Panjang 53 kw



Cabai Rawit 47 kw



Sawi / Petsai 38 kw



BAB V

PERTANIAN

Luas Lahan Pertanian

Bidang pertanian merupakan hal yang sangat penting dalam kehidupan terutama dalam ketersediaan pangan. Sebagian besar penduduk di Kecamatan Kutowinangun memiliki mata pencaharian di bidang pertanian. Kecamatan Kutowinangun memiliki luas lahan pertanian seluas 1.670 hektar yang terdiri dari 944 hektar lahan sawah irigasi, 460 hektar lahan sawah non irigasi, dan 266 hektar lahan tegal/ kebun.

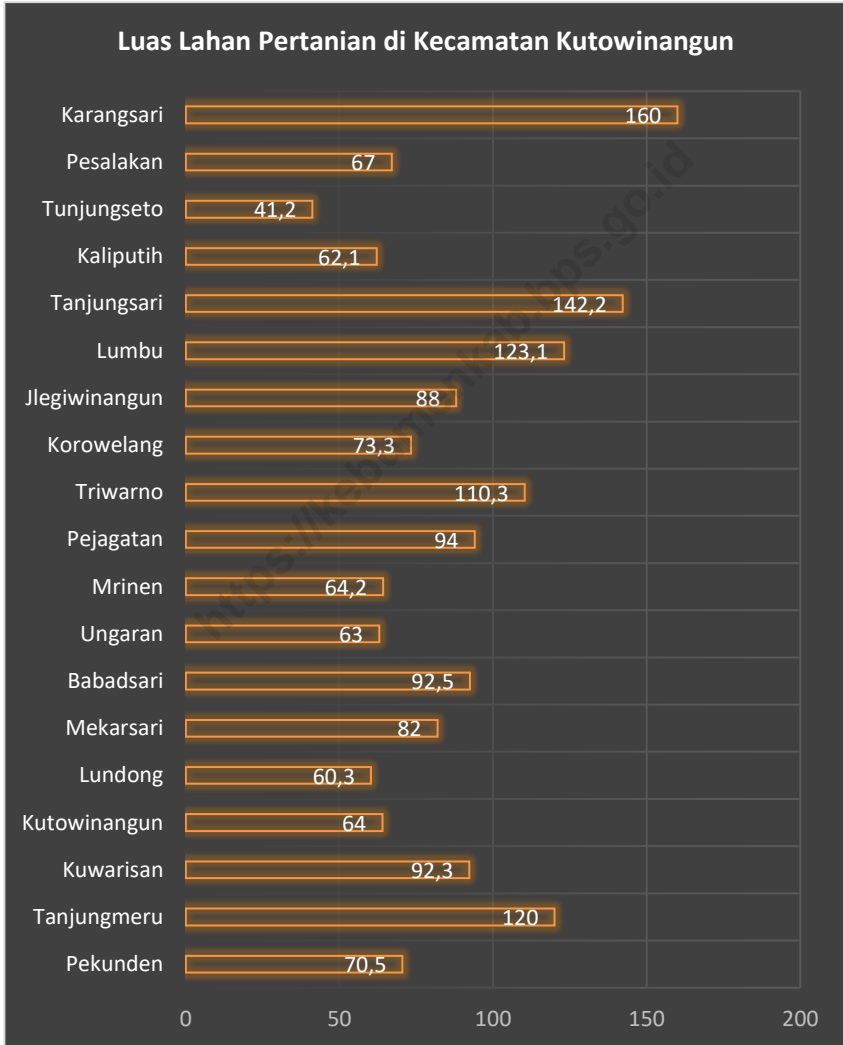
Hortikultura

Komoditas hortikultura terdiri dari tanaman sayuran, buah-buahan dan biofarmaka. Untuk komoditas sayuran, jenis sayuran yang paling besar jumlah produksinya yaitu kangkung sebesar 65 kwintal dengan luas panen 10 hektar. Untuk jenis tanaman buah-buahan, jenis buah-buahan yang paling besar jumlah produksinya yaitu buah pisang sebesar 536 kwintal. Untuk komoditas perkebunan, kelapa merupakan komoditas perkebunan yang memiliki produksi terbesar yaitu 37,44 ton dan disusul oleh tanaman tembakau dengan produksi sebanyak 0,01 ton.

Perikanan

Ikan merupakan sumber protein hewani yang sangat baik untuk menunjang kesehatan tubuh manusia. Terdapat beberapa jenis areal penangkapan/budidaya ikan di Kecamatan Kutowinangun. Areal penangkapan/budidaya ikan tersebut memiliki luas areal 1.291,93 hektar dengan jumlah produksi ikan 149.584,25 kg. Jumlah produksi ikan yang terbanyak yaitu ikan rucah/bojor sebanyak 58.697,25 kg dan ikan lele sebanyak 55.574 kg.

Gambar 5 Luas Lahan Pertanian Menurut Desa di Kecamatan Kutowinangun, 2020



5.1 LUAS LAHAN PERTANIAN

Tabel 5.1.1 Luas Lahan Sawah Menurut Desa dan Jenis Pengairan di Kecamatan Kutowinangun (Hektar), 2020

	Desa	Irigasi	Non Irigasi	Jumlah
	(1)	(2)	(3)	(4)
1	Pekunden	50,5	-	50,5
2	Tanjungmeru	120,0	-	120,0
3	Kuwarisan	92,3	-	92,3
4	Kutowinangun	64,0	-	64,0
5	Lundong	60,3	-	60,3
6	Mekarsari	77,0	-	77,0
7	Babadsari	82,5	-	82,5
8	Ungaran	43,0	-	43,0
9	Mrinen	59,2	-	59,2
10	Pejagatan	-	66,0	66,0
11	Triwarno	-	90,3	90,3
12	Korowelang	-	48,3	48,3
13	Jlegiwinangun	10,0	38,0	48,0
14	Lumbu	-	93,1	93,1
15	Tanjungsari	117,2	20,0	137,2
16	Kaliputih	20,0	21,1	41,1
17	Tunjungseto	18,0	15,2	33,2
18	Pesalakan	-	45,0	45,0
19	Karangsari	130,0	23,0	153,0
	Kutowinangun	944,0	460,0	1404,0

Sumber: Kantor BPP Kecamatan Kutowinangun

PERTANIAN

Tabel 5.1.2 Luas Lahan Tegal/Kebun, Ladang/Huma, dan Lahan yang Sementara Tidak Diusahakan Menurut Desa di Kecamatan Kutowinangun (Hektar), 2020

	Desa	Tegal/Kebun	Ladang/Huma	Sementara Tidak Diusahakan
	(1)	(2)	(3)	(4)
1	Pekunden	20,0	-	-
2	Tanjungmeru	-	-	-
3	Kuwarisan	-	-	-
4	Kutowinangun	-	-	-
5	Lundong	-	-	-
6	Mekarsari	5,0	-	-
7	Babadsari	10,0	-	-
8	Ungaran	20,0	-	-
9	Mrinen	5,0	-	-
10	Pejagatan	28,0	-	-
11	Triwarno	20,0	-	-
12	Korowelang	25,0	-	-
13	Jlegiwinangun	40,0	-	-
14	Lumbu	30,0	-	-
15	Tanjungsari	5,0	-	-
16	Kaliputih	21,0	-	-
17	Tunjungseto	8,0	-	-
18	Pesalakan	22,0	-	-
19	Karangsari	7,0	-	-
	Kutowinangun	266,0	-	-

Sumber : Kantor BPP Kecamatan Kutowinangun

5.2 HORTIKULTURA

Tabel 5.2.1 Luas Panen dan Produksi Tanaman Sayuran Menurut Jenis Tanaman Sayuran di Kecamatan Kutowinangun, 2019 dan 2020

Jenis Tanaman Sayuran	2019		2020	
	Luas Panen (Ha)	Produksi (Kwintal)	Luas Panen (Ha)	Produksi (Kwintal)
(1)	(2)	(3)	(4)	(5)
1 Bawang Merah	-	-	-	-
2 Cabai Merah	-	-	-	-
3 Cabai Rawit	7	42	8	47
4 Kubis	-	-	-	-
5 Kentang	-	-	-	-
6 Tomat	9	39	8	22
7 Bawang Putih	-	-	-	-
8 Bayam	6	33	12	33
9 Jamur	-	-	-	-
10 Kacang Panjang	9	60	11	53
11 Kangkung	15	56	10	65
12 Ketimun	-	-	-	-
13 Sawi/Petsai	35	35	32	38
14 Terong	10	39	2	2

Sumber: BPS, Statistik Pertanian Hortikultura SPH-BS

Tabel 5.2.2 Luas Panen dan Produksi Tanaman Biofarmaka Menurut Jenis Tanaman Biofarmaka di Kecamatan Kutowinangun, 2019 dan 2020

Jenis Tanaman Biofarmaka	2019		2020	
	Luas Panen (Ha)	Produksi (Kwintal)	Luas Panen (Ha)	Produksi (Kwintal)
(1)	(2)	(3)	(4)	(5)
1 Jahe	10	4	-	-
2 Lengkuas	9	5	15	6
3 Kencur	10	6	5	2
4 Kunyit	5	3	25	12
5 Dlingo/Dringo	-	-	-	-
6 Kapulaga	-	-	-	-
7 Lempuyang	2	3	-	-
8 Mahkota Dewa	-	-	-	-
9 Mengkudu	-	-	-	-
10 Sambiloto	-	-	-	-
11 Temuireng	6	6	12	8
12 Temukunci	6	4	10	5
13 Temulawak	5	5	-	-

Sumber: BPS, Statistik Pertanian Hortikultura SPH-TBF

Tabel 5.2.3 Produksi Buah-buahan Menurut Jenis Tanaman Buah-buahan di Kecamatan Kutowinangun, 2019 dan 2020

Jenis Tanaman Buah-buahan	Produksi Tanaman (Kwintal)	
	2019	2020
(1)	(2)	(3)
1 Mangga	214	180
2 Durian	5	3
3 Jeruk Siam	9	9
4 Pisang	573	536
5 Pepaya	97	74
6 Salak	-	-
7 Alpukat	-	-
8 Belimbing	18	14
9 Jambu Air	13	25
10 Jambu Biji	90	33
11 Manggis	-	-
12 Melinjo	55	29
13 Nangka	200	132
14 Nanas	4	4
15 Petai	6	8
16 Rambutan	18	29
17 Sawo	1	4
18 Sirsak	7	6
19 Sukun	1	4

Sumber: BPS, Statistik Pertanian Hortikultura SPH-BST

5.3 PERKEBUNAN

Tabel 5.3.1 Luas Areal dan Produksi Tanaman Perkebunan Menurut Jenis Tanaman Perkebunan di Kecamatan Kutowinangun, 2019 dan 2020

Jenis Tanaman Perkebunan	2019		2020	
	Luas Panen (Ha)	Produksi (Ton)	Luas Panen (Ha)	Produksi (Ton)
(1)	(2)	(3)	(4)	(5)
1 Kelapa	0,61	3,58	0,59	37,44
2 Karet	-	-	-	-
3 Kopi	-	-	-	-
4 Kakao	-	-	-	-
5 Tebu	-	-	-	-
6 Tembakau	0,01	0,01	0,02	0,01

Sumber: Dinas Pertanian dan Pangan Kabupaten Kebumen

5.4 PERIKANAN

Tabel 5.4.1 Luas Areal Penangkapan/Budidaya, Produksi dan Nilai Produksi Ikan Darat Menurut Jenis Areal Penangkapan/Budidaya di Kecamatan Kutowinangun, 2020

Jenis Areal Penangkapan/Budidaya		Luas Areal (Ha)	Produksi (Kg)	Nilai Produksi (Ribu Rupiah)
(1)	(2)	(3)	(4)	
1	Kolam	8,00	80 797,00	1 520 185
2	Tambak	-	-	-
3	Jaring Apung	-	-	-
4	Sungai	24,93	40 382,20	173 673
5	Rawa	-	-	-
6	Waduk	-	-	-
7	Genangan	2,00	2 911,51	8 735
8	Sawah	1 257,00	25 493,54	101 601
Jumlah		1 291,93	149 584,25	1 804 194

Sumber: Dinas Kelautan dan Perikanan Kabupaten Kebumen

PERTANIAN

Tabel 5.4.2 Produksi dan Nilai Produksi Ikan Darat Menurut Jenis Ikan di Kecamatan Kutowinangun, 2020

	Jenis Ikan	Produksi (Kg)	Nilai Produksi (Ribu Rupiah)
	(1)	(3)	(4)
1	Tawes	-	-
2	Nilem/Melem	-	-
3	Kepiting	-	-
4	Nila	-	-
5	Mujahir	-	-
6	Lele	-	-
7	Gabus	390,00	19 500
8	Wader	100,00	1 200
9	Sepat rawa	-	-
10	Lalawak/Ceba	1 150,00	24 000
11	Belut	-	-
12	Betik/Betok	3 750,00	20 750
13	Keting/Garingan	4 500,00	24 700
14	Kerang	-	-
15	Udang	-	-
16	Ikan Rucah/Bojor	58 697,25	189 859
17	Betutu	-	-
18	Patin	-	-
19	Belanak	-	-
20	Jelawat	200,00	4 000
	Jumlah	68 787,25	284 009

Sumber: Dinas Kelautan dan Perikanan Kabupaten Kebumen

Tabel 5.4.3 Produksi dan Nilai Produksi Ikan di Genangan Menurut Jenis Ikan di Kecamatan Kutowinangun, 2020

	Jenis Ikan	Produksi (Kg)	Nilai Produksi (Ribu Rupiah)
	(1)	(3)	(4)
1	Tawes	-	-
2	Nilem/Melem	-	-
3	Kepiting	-	-
4	Nila	-	-
5	Mujahir	-	-
6	Lele	-	-
7	Gabus	-	-
8	Wader	-	-
9	Lalawak/Ceba	-	-
10	Belut	-	-
11	Betik/Betok	-	-
12	Keting/Garingan	-	-
13	Kerang	-	-
14	Udang	-	-
15	Ikan Rucah/Bojor	2 911,51	8 735
16	Betutu	-	-
17	Patin	-	-
18	Sepat Siem	-	-
19	Bandeng	-	-
20	Bawal	-	-
	Jumlah	2 911,51	8 735

Sumber: Dinas Kelautan dan Perikanan Kabupaten Kebumen

PERTANIAN

Tabel 5.4.4 Produksi dan Nilai Produksi Ikan di Sungai Menurut Jenis Ikan di Kecamatan Kutowinangun, 2020

	Jenis Ikan	Produksi (Kg)	Nilai Produksi (Ribu Rupiah)
	(1)	(3)	(4)
1	Tawes	-	-
2	Nilem/Melem	-	-
3	Kepiting	-	-
4	Nila	-	-
5	Mujahir	-	-
6	Lele	-	-
7	Gabus	140,00	7 000
8	Wader	-	-
9	Sepat rawa	-	-
10	Lalawak/Ceba	-	-
11	Belut	-	-
12	Betik/Betok	2 750,00	14 700
13	Keting/Garingan	2 325,00	12 400
14	Kerang	-	-
15	Udang	-	-
16	Ikan Rucah/Bojor	20 278,54	67 501
17	Karper	-	-
18	Sepat Siem	-	-
19	Sruwet	-	-
	Jumlah	25 493,54	101 601

Sumber: Dinas Kelautan dan Perikanan Kabupaten Kebumen

Tabel 5.4.5 Produksi dan Nilai Produksi Ikan di Kolam Menurut Jenis Ikan di Kecamatan Kutowinangun, 2020

	Jenis Ikan	Produksi (Kg)	Nilai Produksi (Ribu Rupiah)
	(1)	(3)	(4)
1	Tawes	-	-
2	Nilem	-	-
3	Gurameh/Gurami	6 988,00	209 640
4	Nila	15 321,00	352 383
5	Mujahir	214,00	3 638
6	Lele	55 574,00	889 184
7	Patin	2 516,00	37 740
8	Udang Vanamei	-	-
9	Ikan Mas	-	-
10	Bawal	-	-
11	Sidat	184,00	27 600
	Jumlah	80 797,00	1 520 185

Sumber: Dinas Kelautan dan Perikanan Kabupaten Kebumen

EKONOMI

Keuangan dan Komunikasi

- 5 Lembaga keuangan
- 1 Pegadaian
- 1 Kantor POS
- 3 Perusahaan/agen jasa ekspedisi swasta
- 10 BTS



Industri

- 106 Industri Gerabah
- 111 Industri Barang dari Kayu
- 35 Anyaman



Ekonomi

- ✓ 5 Pasar Tradisional
- ✓ 8 Kelompok Pertokoan
- ✓ 21 Rumah Makan



BAB VI EKONOMI

Ekonomi

Kegiatan perekonomian suatu wilayah akan lebih baik jika didukung oleh sarana dan prasarana ekonomi yang memadai. Sarana dan prasarana ekonomi dapat berupa lembaga keuangan baik lembaga bank maupun lembaga bukan bank, kelompok pertokoan, pasar, minimarket, rumah makan, toko/warung kelontong, hotel dan lain-lain. Sarana dan prasarana ekonomi yang ada di Kecamatan Kutowinangun yaitu 5 lembaga keuangan, 8 kelompok pertokoan, 2 pasar dengan bangunan permanen, 3 pasar dengan bangunan semi permanen, 8 minimarket/swalayan, 21 restoran/rumah makan, 789 toko/warung kelontong dan 159 warung/kedai makanan. Lembaga keuangan yang ada di Kecamatan Kutowinangun terdiri dari 3 unit Bank Umum, 2 unit Bank Perkreditan Rakyat (BPR), 7 unit Koperasi Simpan Pinjam (Kospin) dan 1 unit Pegadaian.

Berdasarkan data Podes 2020, jumlah industri yang ada di Kecamatan Kutowinangun sebanyak 643 perusahaan/usaha yang terdiri dari 111 industri barang dari kayu, 26 industri barang dari logam atau bahan logam, 96 industri dari kain, 106 industri gerabah/keramik/batu, 35 industri anyaman, 252 industri makanan dan minuman dan 17 industri barang dari kain. Jumlah kantor pos dan perusahaan/agen jasa ekspedisi swasta di Kecamatan Kutowinangun ada 4 yang beroperasi, 1 kantor pos dan 3 perusahaan ekspedisi swasta. Untuk menunjang layanan komunikasi telepon seluler di wilayah Kecamatan Kutowinangun, terdapat 10 menara telepon seluler (BTS) yang ada di 7 desa.

6.1 EKONOMI

Tabel 6.1.1 Banyaknya Perusahaan/Usaha Industri Menurut Jenisnya Per Desa di Kecamatan Kutowinangun, 2020

Desa	Industri	Industri	Industri	Industri
	Barang dari Kulit	Barang dari Kayu	Barang dari Logam	Barang dari Kain
(1)	(2)	(3)	(4)	(5)
1 Pekunden	-	5	2	8
2 Tanjungmeru	-	3	2	7
3 Kuwarisan	-	12	4	8
4 Kutowinangun	-	8	8	15
5 Lundong	-	10	-	4
6 Mekarsari	-	8	-	-
7 Babadsari	-	8	-	1
8 Ungaran	-	3	-	-
9 Mrinen	-	6	-	2
10 Pejagatan	-	2	-	10
11 Triwarno	-	2	-	1
12 Korowelang	-	-	-	-
13 Jlegiwinangun	-	6	2	6
14 Lumbu	-	3	1	1
15 Tanjungsari	-	9	2	7
16 Kaliputih	-	14	-	9
17 Tunjungseto	-	2	1	5
18 Pesalakan	-	-	-	-
19 Karangsari	-	10	4	12
Kutowinangun	-	111	26	96

Lanjutan Tabel 6.1.1

Desa	Industri Gerabah/Keramik/Batu	Industri Anyaman	Industri Makanan dan Minuman	Industri Barang dari Kain
(1)	(2)	(3)	(4)	(5)
1 Pekunden	2	2	4	-
2 Tanjungmeru	-	4	6	-
3 Kuwarisan	2	2	40	5
4 Kutowinangun	3	-	93	7
5 Lundong	15	-	18	-
6 Mekarsari	5	-	1	-
7 Babadsari	5	2	2	-
8 Ungaran	3	-	-	-
9 Mrinen	-	-	-	-
10 Pejagatan	56	8	5	-
11 Triwarno	-	-	3	-
12 Korowelang	2	3	2	-
13 Jlegiwinangun	2	1	31	1
14 Lumbu	5	-	8	-
15 Tanjungsari	1	2	25	4
16 Kaliputih	2	10	4	-
17 Tunjungseto	-	1	4	-
18 Pesalakan	-	-	-	-
19 Karangsari	3	-	6	-
Kutowinangun	106	35	252	17

Sumber: BPS, Pemutakhiran Data Pembangunan Desa 2020

Tabel 6.1.2 Banyaknya Sarana/Prasarana Ekonomi Menurut Jenisnya Per Desa di Kecamatan Kutowinangun, 2020

	Desa	Kelompok Pertokoan	Pasar	Pasar	Minimarket /Swalayan
			Banguna Permane n	Bangunan Semi Permanen	
	(1)	(2)	(3)	(4)	(5)
1	Pekunden	-	-	-	-
2	Tanjungmeru	-	-	-	-
3	Kuwarisan	1	-	-	1
4	Kutowinangun	5	1	1	4
5	Lundong	-	-	-	1
6	Mekarsari	-	-	-	1
7	Babadsari	1	-	-	-
8	Ungaran	1	1	1	-
9	Mrinen	-	-	-	-
10	Pejagatan	-	-	1	-
11	Triwarno	-	-	-	-
12	Korowelang	-	-	-	-
13	Jlegiwinangun	-	-	-	1
14	Lumbu	-	-	-	-
15	Tanjungsari	-	-	-	-
16	Kaliputih	-	-	-	-
17	Tunjungseto	-	-	-	-
18	Pesalakan	-	-	-	-
19	Karangsari	-	-	-	-
Kutowinangun		8	2	3	8

Lanjutan Tabel 6.1.2

Desa	Toko/Warung Kelontong	Restoran/ Rumah Makan	Warung/Kedai Makanan	Hotel
(1)	(2)	(3)	(4)	(5)
1 Pekunden	17	-	2	-
2 Tanjungmeru	22	-	1	-
3 Kuwarisan	35	9	20	-
4 Kutowinangun	382	9	52	-
5 Lundong	27	1	20	-
6 Mekarsari	35	-	10	-
7 Babadsari	57	1	9	-
8 Ungaran	28	-	9	-
9 Mrinen	12	-	7	-
10 Pejagatan	25	-	11	-
11 Triwarno	24	-	3	-
12 Korowelang	16	-	-	-
13 Jlegiwinangun	23	-	2	-
14 Lumbu	8	-	-	-
15 Tanjungsari	19	-	2	-
16 Kaliputih	10	1	4	-
17 Tunjungseto	16	-	2	-
18 Pesalakan	4	-	-	-
19 Karang Sari	29	-	5	-
Kutowinangun	789	21	159	-

Sumber: BPS, Pemutakhiran Data Pembangunan Desa 2020

Tabel 6.1.3 Banyaknya Sarana Lembaga Keuangan yang Beroperasi dan Jenisnya Menurut Desa di Kecamatan Kutowinangun, 2020

	Desa	Bank Umum	Bank Umum Swasta	Bank Perkreditan Rakyat
	(1)	(2)	(3)	(4)
1	Pekunden	-	-	-
2	Tanjungmeru	-	-	-
3	Kuwarisan	1	-	1
4	Kutowinangun	2	-	1
5	Lundong	-	-	-
6	Mekarsari	-	-	-
7	Babadsari	-	-	-
8	Ungaran	-	-	-
9	Mrinen	-	-	-
10	Pejagatan	-	-	-
11	Triwarno	-	-	-
12	Korowelang	-	-	-
13	Jlegiwinangun	-	-	-
14	Lumbu	-	-	-
15	Tanjungsari	-	-	-
16	Kaliputih	-	-	-
17	Tunjungseto	-	-	-
18	Pesalakan	-	-	-
19	Karangsari	-	-	-
	Kutowinangun	3	-	2

Sumber: BPS, Pemutakhiran Data Pembangunan Desa 2020

Tabel 6.1.4 Banyaknya Koperasi Menurut Jenisnya Per Desa di Kecamatan Kutowinangun, 2020

Desa	Koperasi Unit Desa (KUD)	Koperasi Industri Kecil dan Kerajinan Rakyat	Koperasi Simpan Pinjam (Kospin)	Koperasi Lainnya
(1)	(2)	(3)	(4)	(5)
1 Pekunden	-	-	-	-
2 Tanjungmeru	-	-	-	-
3 Kuwarisan	-	-	2	-
4 Kutowinangun	-	-	5	1
5 Lundong	-	-	-	-
6 Mekarsari	1	-	-	-
7 Babadsari	-	-	-	-
8 Ungaran	-	-	-	-
9 Mrinen	-	-	-	-
10 Pejagatan	-	-	-	-
11 Triwarno	-	-	-	-
12 Korowelang	-	-	-	-
13 Jlegiwinangun	-	-	-	-
14 Lumbu	-	-	-	-
15 Tanjungsari	-	-	-	-
16 Kaliputih	-	-	-	-
17 Tunjungseto	-	-	-	-
18 Pesalakan	-	-	-	-
19 Karang Sari	-	-	-	-
Kutowinangun	1	-	7	1

Sumber: BPS, Pemutakhiran Data Pembangunan Desa 2020

Tabel 6.1.5 Keberadaan Kantor Pos/ Pos Pembantu/ Rumah Pos dan Perusahaan/Agen Jasa Ekspedisi Swasta Menurut Desa di Kecamatan Kutowinangun, 2020

	Desa	Kantor Pos/Pos Pembantu/Rumah Pos	Perusahaan/Agen Jasa Ekspedisi Swasta
	(1)	(2)	(3)
1	Pekunden	Tidak ada	Tidak ada
2	Tanjungmeru	Tidak ada	Tidak ada
3	Kuwarisan	Tidak ada	Ada, Beroperasi
4	Kutowinangun	Ada, Beroperasi	Ada, Beroperasi
5	Lundong	Tidak ada	Tidak ada
6	Mekarsari	Tidak ada	Ada, Beroperasi
7	Babadsari	Tidak ada	Tidak ada
8	Ungaran	Tidak ada	Ada, Beroperasi
9	Mrinen	Tidak ada	Tidak ada
10	Pejagatan	Tidak ada	Tidak ada
11	Triwarno	Tidak ada	Tidak ada
12	Korowelang	Tidak ada	Tidak ada
13	Jlegiwinangun	Tidak ada	Tidak ada
14	Lumbu	Tidak ada	Tidak ada
15	Tanjungsari	Tidak ada	Tidak ada
16	Kaliputih	Tidak ada	Tidak ada
17	Tunjungseto	Tidak ada	Tidak ada
18	Pesalakan	Tidak ada	Tidak ada
19	Karangsari	Tidak ada	Tidak ada

Sumber: BPS, Pemutakhiran Data Pembangunan Desa 2020

Tabel 6.1.6 Kondisi Jalan Antar Desa Menurut Desa di Kecamatan Kutowinangun, 2020

	Desa	Jenis Permukaan Jalan	Dapat Dilalui Kendaraan
	(1)	(2)	(3)
1	Pekunden	Aspal/beton	Sepanjang tahun
2	Tanjungmeru	Aspal/beton	Sepanjang tahun
3	Kuwarisan	Aspal/beton	Sepanjang tahun
4	Kutowinangun	Aspal/beton	Sepanjang tahun
5	Lundong	Aspal/beton	Sepanjang tahun
6	Mekarsari	Aspal/beton	Sepanjang tahun
7	Babadsari	Aspal/beton	Sepanjang tahun
8	Ungaran	Aspal/beton	Sepanjang tahun
9	Mrinen	Aspal/beton	Sepanjang tahun
10	Pejagatan	Aspal/beton	Sepanjang tahun
11	Triwarno	Aspal/beton	Sepanjang tahun
12	Korowelang	Aspal/beton	Sepanjang tahun
13	Jlegiwinangun	Aspal/beton	Sepanjang tahun
14	Lumbu	Aspal/beton	Sepanjang tahun
15	Tanjungsari	Aspal/beton	Sepanjang tahun
16	Kaliputih	Aspal/beton	Sepanjang tahun
17	Tunjungseto	Aspal/beton	Sepanjang tahun
18	Pesalakan	Aspal/beton	Sepanjang tahun
19	Karangsari	Aspal/beton	Sepanjang tahun

Sumber: BPS, Pemutakhiran Data Pembangunan Desa 2020

Tabel 6.1.7 Sarana Transportasi Antar Desa Menurut Desa Menurut Desa di Kecamatan Kutowinangun, 2020

	Desa	Jenis Permukaan Jalan	Dapat Dilalui Kendaraan
	(1)	(2)	(3)
1	Pekunden	Darat	Ada, dengan trayek tetap
2	Tanjungmeru	Darat	Tidak ada
3	Kuwarisan	Darat	Ada, dengan trayek tetap
4	Kutowinangun	Darat	Ada, dengan trayek tetap
5	Lundong	Darat	Ada, dengan trayek tetap
6	Mekarsari	Darat	Ada, dengan trayek tetap
7	Babadsari	Darat	Ada, dengan trayek tetap
8	Ungaran	Darat	Ada, dengan trayek tetap
9	Mrinen	Darat	Ada, dengan trayek tetap
10	Pejagatan	Darat	Tidak ada
11	Triwarno	Darat	Tidak ada
12	Korowelang	Darat	Tidak ada
13	Jlegiwinangun	Darat	Tidak ada
14	Lumbu	Darat	Tidak ada
15	Tanjungsari	Darat	Tidak ada
16	Kaliputih	Darat	Tidak ada
17	Tunjungseto	Darat	Tidak ada
18	Pesalakan	Darat	Tidak ada
19	Karangsari	Darat	Tidak ada

Sumber: BPS, Pemutakhiran Data Pembangunan Desa 2020

Tabel 6.1.8 Jumlah Menara dan Operator Layanan Komunikasi Telepon Seluler Serta Kondisi Sinyal Telepon Seluler Menurut Desa Menurut Desa di Kecamatan Kutowinangun, 2020

	Desa	Jumlah Menara Telepon Seluler (BTS)	Jumlah Operator Layanan Komunikasi Telepon	Kondisi Sinyal Telepon Seluler
	(1)	(2)	(3)	(4)
1	Pekunden	1	5	Kuat
2	Tanjungmeru	-	5	Kuat
3	Kuwarisan	2	5	Kuat
4	Kutowinangun	3	5	Sangat kuat
5	Lundong	-	5	Kuat
6	Mekarsari	1	6	Kuat
7	Babadsari	1	5	Kuat
8	Ungaran	1	6	Kuat
9	Mrinen	1	6	Kuat
10	Pejagatan	-	5	Kuat
11	Triwarno	-	5	Kuat
12	Korowelang	-	5	Kuat
13	Jlegiwinangun	-	5	Kuat
14	Lumbu	-	5	Lemah
15	Tanjungsari	-	5	Kuat
16	Kaliputih	-	5	Kuat
17	Tunjungseto	-	5	Kuat
18	Pesalakan	-	5	Kuat
19	Karangsari	-	5	Kuat
Kutowinangun		10		

Sumber: BPS, Pemutakhiran Data Pembangunan Desa 2020



Sensus
Penduduk
2020

DATA

MENCERDASKAN BANGSA

ISBN 978-623-6248-19-5 (PDF)



**BADAN PUSAT STATISTIK
KABUPATEN KEBUMEN**

Jl. Arungbinang No. 17 A Kebumen 54321 Telp/Fax: (0287) 361 163
Website : kebumenkab.bps.go.id email : bps3305@bps.go.id