



1102001.6211.022

RUNGAN BARAT DALAM ANGKA 2013



**Badan Pusat Statistik
Kabupaten Gunung Mas**

**RUNGAN BARAT
DALAM ANGKA
2013**

<https://gumasku.blogspot.com>

RUNGAN BARAT DALAM ANGKA 2013

No Publikasi : 62011.1312
Katalog BPS : 1102001.6211.022

Ukuran Buku : 16x21,5 cm
Jumlah Halaman : ix+48 Halaman

Naskah :
Koordinator Statistik Kecamatan Rungan Hulu

Tim Penyusunan Naskah:

Penanggung Jawab : Drs.Ceptedy
Koordinator : Budi Wibowo,S.ST
Anggota : Suwarna

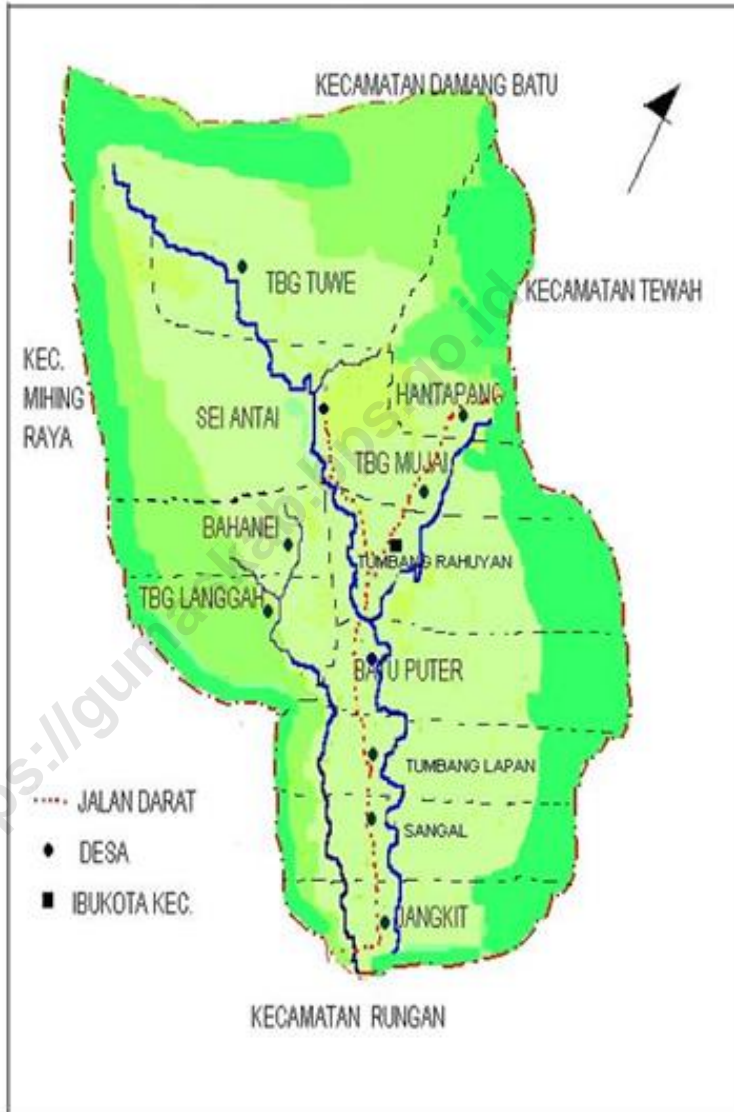
Editor :
Seksi Neraca Wilayah dan Analisis Statistik
Mike Fitriandari, S.ST

Gambar Kulit :
Seksi Integrasi Pengolahan Data Statistik
Desti Isna Purwani,S.ST

Diterbitkan Oleh :
Badan Pusat Statistik Kabupaten Gunung Mas

“Boleh Dikutip Dengan Menyebutkan Sumbernya”

PETA WILAYAH KECAMATAN RUNGAN HULU



KATA PENGANTAR

Puji syukur kami panjatkan kepada Tuhan Yang Maha Esa, di mana Buku Publikasi “*Rungan Barat dalam Angka 2013*” ini dapat diterbitkan, dalam rangka memenuhi kebutuhan bagi pemakai data, baik pemerintah maupun swasta dan atau masyarakat lainnya.

Data yang disajikan dalam bentuk tabel memuat keterangan nama Desa, kependudukan, pendidikan, kesehatan, sosial budaya, perekonomian, perhubungan dan komunikasi dan pertanian, di mana semuanya akan menggambarkan ragam potensi yang ada di masing-masing Desa yang ada di wilayah Kecamatan Rungan Barat .

Oleh sebab itu, dalam penyusunan perencanaan proyek pembangunan baik pembangunan nasional maupun pembangunan regional harus didahului dengan kajian yang cermat dan mendalam dari berbagai aspek. Untuk hal tersebut sangat diperlukan adanya informasi data yang akurat dan relevan.

Maka dengan terbitnya buku “*Rungan Barat dalam Angka 2013*” ini tentunya akan sangat membantu para pelaku pembangunan di wilayah Kecamatan Rungan Barat khususnya dan Kabupaten Gunung Mas umumnya, baik selaku perencana, pelaksana, maupun pengawas pembangunan sebagai bahan evaluasi sesuai dengan tingkat perkembangan yang ada.

Kepada semua pihak, baik dinas/instansi, Kepala Desa/Lurah yang telah memberikan bantuan berupa data dan informasi sehingga terbitnya buku “*Rungan Barat dalam Angka 2013*” ini, disampaikan ucapan terima kasih, semoga kerja sama yang baik ini kita bina terus untuk masa-masa yang akan datang.

Akhirnya saran dan pendapat demi sempurnanya buku publikasi ini, untuk penerbitan yang akan datang kami sambut dengan senang hati.

Rabambang, September 2013

A.n. KSK. Rungan Barat

BUDI WIBOWO, S.ST
NIP. 19870527 200912 2 002

DAFTAR ISI

Peta Wilayah Kecamatan Rungan Barat	iii
Kata Pengantar	iv
Daftar Isi	v
Daftar Tabel	vi
Daftar Gambar	ix
BAB I GEOGRAFI	1
BAB II PEMERINTAHAN	7
BAB III PENDUDUK	11
BAB IV SOSIAL	22
BAB V PERTANIAN	35
BAB VI PERINDUSTRIAN DAN ENERGI	40
BAB VII PEREKONOMIAN	43
BAB VIII TRANSPORTASI DAN KOMUNIKASI	46

DAFTAR TABEL

Nomor Tabel	Judul	Halaman
BAB I GEOGRAFI		
1.1.	Luas Wilayah Kecamatan Menurut Desa (Km ²)	2
1.2.	Letak Kantor Desa Menurut Koordinat Per Desa	3
1.3.	Tingkat Kemiringan dan Ketinggian Dasar dari Permukaan Laut Kecamatan Rungan Barat Menurut Desa	4
1.4.	Nama Sungai, Panjang Sungai, dan Desa yang Dilintasi	5
1.5.	Nama Jembatan, Jenis Jembatan, dan Kondisi Jembatan di Kecamatan Rungan Barat	6
BAB II PEMERINTAHAN		
2.1.	Desa Menurut Kategori Keadaan Tahun 2012	7
2.2.	Banyaknya Aparat Pemerintah Desa Menurut Desa Tahun 2012	8
2.3.	Banyaknya Pegawai Kecamatan Rungan Barat Menurut Tingkat Pendidikan Terakhir Tahun 2012	9
2.3.	Besarnya Anggaran Alokasi Dana Desa (ADD) di Kecamatan Rungan Barat Menurut Desa Tahun 2012	10
BAB III PENDUDUK		
3.1.	Banyaknya Penduduk dan Kepadatannya Menurut Desa Tahun 2012	14
3.2.	Banyaknya Kepala Keluarga dan Rata-Rata Penduduk Per Keluarga Per Desa	15
3.3.	Banyaknya Penduduk Menurut Jenis Kelamin Per Desa Tahun 2012	16

3.4.	Banyaknya Penduduk Menurut Kewarganegaraan Per Desa Tahun 2012	17
3.5.	Banyaknya Penduduk Menurut Kelompok Umur Dan Jenis Kelamin Tahun 2012	18
3.6.	Jumlah Penduduk Menurut Umur Dan Jenis Kelamin Tahun 2012	19

BAB IV SOSIAL

4.1.	Banyaknya Sekolah TK, Kelas, Murid Dan Guru Menurut Desa Tahun 2012	22
4.2.	Banyaknya SD, Kelas, Murid Dan Guru Menurut Desa Tahun 2012	23
4.3.	Banyaknya SLTP, Kelas, Murid Dan Guru Menurut Desa Tahun 2012	24
4.4.	Jumlah Sarana Kesehatan dan Tenaga Kesehatan Menurut Desa Tahun 2012	25
4.5.	Jumlah Klinik KB, Posyandu, Kader KB Menurut Desa Tahun 2012	26
4.6.	Jumlah Peserta Akseptor KB Aktif Menurut Jenis Kontrasepsi yang Digunakan Tahun 2012	27
4.7.	Banyaknya Balita yang Pernah Mendapat Imunisasi Menurut Jenis Imunisasi Tahun 2012	28
4.8.	Jenis Pencemaran yang Pernah Terjadi menurut Desa Tahun 2012	29
4.9.	Jenis Bencana Alam yang Pernah Terjadi menurut Desa Tahun 2012	30
4.10.	Banyaknya Tempat Ibadah Menurut Desa Tahun 2012	31
4.11.	Persentase Pemeluk Agama Dirinci Menurut Desa Tahun 2012	32
4.12.	Banyaknya Tenaga Keamanan menurut Jenisnya dan Desa Tahun 2012	33
4.13.	Keberadaan Fasilitas Sarana Lapangan Olahraga Menurut Desa Tahun 2012	34

BAB V PERTANIAN

5.1.	Jumlah Kelompok Tani Menurut Kelas Per Desa Tahun 2012	35
------	--	----

5.2.	Luas Areal dan Produksi Tanaman Perkebunan Menurut Komoditasnya Tahun 2012	36
5.3.	Banyaknya Populasi Ternak Menurut Jenisnya Tahun 2012	37
5.4.	Banyaknya Populasi Ternak yang Dipotong Menurut Jenisnya Tahun 2012	38
5.5.	Persentase Keluarga Pertanian Menurut Desa Tahun 2012	39

BAB VI PERINDUSTRIAN DAN ENERGI

6.1.	Banyaknya Industri Kecil/ Kerajinan Rumah Tangga menurut Desa Tahun 2012	40
6.2.	Persentase Rumah Tangga Menurut Fasilitas Penerangan yang Didapat Tahun 2012	41
6.3.	Keberadaan Penerangan Jalan dan Jenis Penerangan Jalan menurut Desa	42

BAB VII PEREKONOMIAN

7.1.	Banyaknya Sarana Perekonomian Menurut Desa Tahun 2012	43
7.2.	Banyaknya Perusahaan yang Sudah Memiliki Surat Izin Usaha Perdagangan (SIUP) Menurut Bentuk Badan Usaha Tahun 2012	44
7.2.	Banyaknya Koperasi Unit Desa (KUD) dan Koperasi Non KUD Menurut Desa Tahun 2012	45

BAB VIII TRANSPORTASI DAN KOMUNIKASI

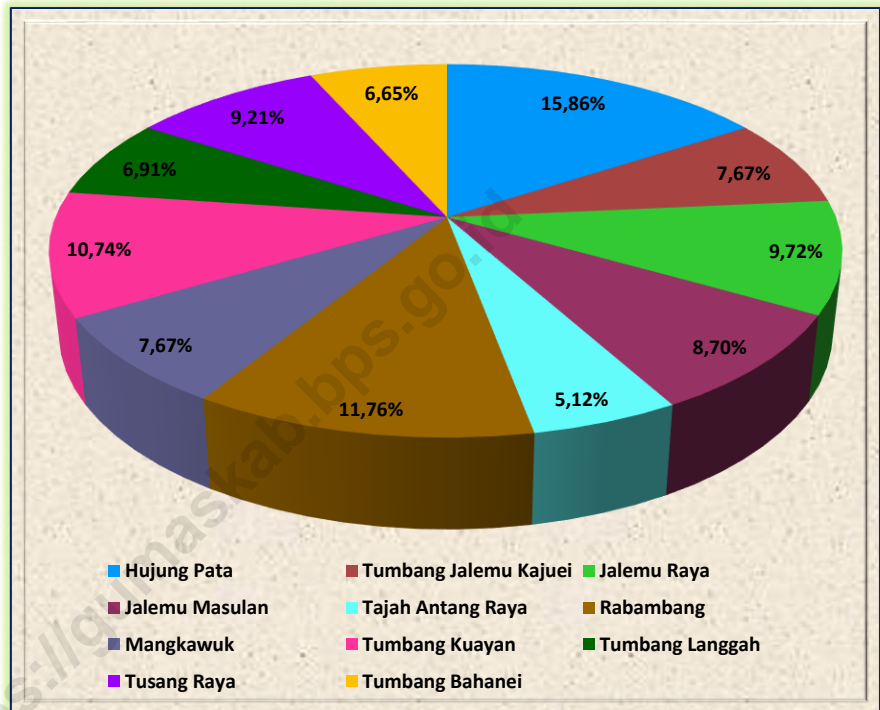
8.1.	Jenis Permukaan Jalan Terluas menurut Desa	46
8.2.	Banyaknya Kendaraan Bermotor Menurut Jenisnya Tahun 2012	47
8.3.	Jumlah Kantor Pos/Pos Pembantu dan Rumah Pos Menurut Desa Tahun 2012	48

DAFTAR GAMBAR

Gambar 1	Persentase Luas Wilayah Kecamatan Rungan Barat Menurut Desa Tahun 2012	1
Gambar 2	Jumlah Penduduk Kecamatan Rungan Barat Menurut Desa Tahun 2012	11
Gambar 3	Jumlah Penduduk Kecamatan Rungan Barat Menurut Jenis Kelamin Tahun 2012	12
Gambar 4	Piramida Penduduk Kecamatan Rungan Barat Tahun 2012	13

<https://gumaskab.bps.go.id>

Gambar 1. Persentase Luas Wilayah Kecamatan Rungan Barat Menurut Desa Tahun 2012



Sumber : Sekretariat Daerah Kabupaten Gunung Mas

Tabel : 1.1. Luas Wilayah Kecamatan Menurut Desa (Km²)

Desa	Luas (Km ²)	% Terhadap luas Kecamatan
(1)	(2)	(3)
Hujung Pata	62	15,86
Tumbang Jalemu Kajuei	30	7,67
Jalemu Raya	38	9,72
Jalemu Masulan	34	8,70
Tajah Antang Raya	20	5,12
Rabambang	46	11,76
Mangkawuk	30	7,67
Tumbang Kuayan	42	10,74
Tumbang Langgah	27	6,91
Tusang Raya	36	9,21
Tumbang Bahanei	26	6,65
Rungan Barat	391	100,00

Sumber : Pemerintah Daerah Kabupaten Gunung Mas

Tabel : 1.2. Letak Kantor Desa Menurut Koordinat Per Desa

Desa	Bujur Timur	Lintang Selatan
(1)	(2)	(3)
Hujung Pata	113,44189°	01,26404°
Tbg Jalemu Kajuei	113,44186°	01,26412°
Jalemu Raya	113,42708°	01,26419°
Jalemu Masulan	113,45090°	01,25742°
Tajah Antang Raya	-	-
Rabambang	113,41624°	01,26419°
Mangkawuk	-	-
Tumbang Kuayan	113,50301°	01,18820°
Tumbang Langgah	113,47765°	01,09938°
Tusang Raya	113,41621°	01,13140°
Tumbang Bahanei	113,54468°	01,05379°

Sumber : BPS Gunung Mas, Pemetaan Desa Tahun 2009

Tabel : 1.3. Tingkat Kemiringan dan Ketinggian Dasar dari Permukaan Laut Kecamatan Rungan Barat Menurut Desa

Desa	Kemiringan (°)	Ketinggian Dasar dari Permukaan Laut (Meter)
(1)	(2)	
Hujung Pata	15-25	60
Tumbang Jalemu Kajuei	15-25	65
Jalemu Raya	15-25	60
Jalemu Masulan	15-25	60
Tajah Antang Raya	15-25	60
Rabambang	15-25	50
Mangkawuk	15-25	50
Tumbang Kuayan	15-25	70
Tumbang Langgah	15-25	64
Tusang Raya	15-25	60
Tumbang Bahanei	15-25	102

Sumber :BPS Gunung Mas, PODES 2011

Tabel : 1.4. Nama Sungai, Panjang Sungai, dan Desa yang Dilintasi

Nama Sungai	Panjang Sungai (km)	Desa yang Dilintasi
(1)	(2)	(3)
Sei Jalemu	-	Tumbang Jalemu Kajuei
Sei Lisung	-	Tumbang Jalemu Kajuei
Sei Lentang	-	Tumbang Jalemu Kajuei
Sungai Malahoi	-	Tajah Antang Raya
Sungai Luing	-	Tajah Antang Raya
Sungai Kajuei	-	Tusang Raya, Rabambang, Mangkawuk, Jalemu Masulan
Sungai Tusang	-	Tusang Raya
Sungai Pusa	-	Tusang Raya
Sungai Tambun	-	Rabambang, Mangkawuk
Sungai Rabambang	-	Rabambang, Mangkawuk
Sungai Rungan	-	Hujung Pata
Sungai Handu	-	Hujung Pata
Sungai Garising	-	Hujung Pata
Sei Pata	-	Hujung Pata
Sungai Baringei	-	Tumbang Kuayan
Sungai Dahiyan	-	Tumbang Kuayan
Sungai Kuayan	-	Tumbang Kuayan
Sungai Lahung	-	Tumbang Kuayan
Sungai Tumbang Karanji	-	Tumbang Kuayan
Sungai Masulan	-	Jalemu Masulan
Sungai Dukung	-	Jalemu Masulan
Sungai Tilap	-	Jalemu Masulan

Sumber :BPS Gunung Mas, PODES 2011

Tabel : 1.5. Nama Jembatan, Jenis Jembatan, dan Kondisi Jembatan di Kecamatan Rungan Barat

Desa	Nama Jembatan	Jenis Jembatan	Kondisi Jembatan
(1)	(2)	(3)	(4)
Hujung Pata	Jembatan Sei Handu	Kayu	Baik
	Jembatan Sei Garising	Kayu	Baik
	Jembatan Sei Pata	Kayu	Baik
Tbg Jalemu Kajuei	Jembatan Jalemu	Kayu	Rusak Berat
Jalemu Raya	Jembatan Penghubung	Beton	Baik
	Jembatan Dalam	Kayu	Rusak Sedang
Jalemu Masulan	Jembatan Desa	Kayu	Rusak Sedang
Tajah Antang Raya	Jembatan Desa	Kayu	Rusak Sedang
Rabambang	Jembatan Sei Kajuei	Beton	Baik
	Jembatan Sei Tamban	Beton	Baik
	Jembatan Sei Rabambang	Beton	Rusak Sedang
Mangkawuk	Jembatan Desa	Kayu	Rusak Sedang
Tumbang Kuayan	Jembatan Kayu	Kayu	Baik
Tusang Raya	Jembatan Penghubung	Kayu	Rusak Sedang

Sumber: BPS Gunung Mas, PODES 2011

Tabel : 2.1. Desa Menurut Kategori Keadaan Tahun 2012

Desa	Swadaya	Swakarya	Swasembada
(1)	(2)	(3)	(4)
Hujung Pata	-	√	-
Tumbang Jalemu Kajuei	√	-	-
Jalemu Raya	√	-	-
Jalemu Masulan	-	√	-
Tajah Antang Raya	-	√	-
Rabambang	-	√	-
Mangkawuk	-	√	-
Tumbang Kuayan	-	√	-
Tumbang Langgah	√	-	-
Tusang Raya	√	-	-
Tumbang Bahanei	√	-	-

Sumber : Kantor Kecamatan Rungan Barat

Tabel : 2.2. Banyaknya Aparat Pemerintah Desa Menurut Desa Tahun 2012

Desa	Pamong Desa	RW	RT
(1)	(2)	(3)	(4)
Hujung Pata	5	0	2
Tumbang Jalemu Kajuei	5	1	3
Jalemu Raya	5	1	4
Jalemu Masulan	5	1	2
Tajah Antang Raya	5	1	2
Rabambang	5	5	12
Mangkawuk	5	1	2
Tumbang Kuayan	5	1	2
Tumbang Langgah	5	1	3
Tusang Raya	5	1	2
Tumbang Bahanei	5	1	4
Rungan Barat	55	14	38

Sumber : Kantor Kecamatan Rungan Barat

Tabel : 2.3. Banyaknya Pegawai Kecamatan Rungan Barat Menurut Tingkat Pendidikan Terakhir Tahun 2012

Tingkat Pendidikan Terakhir	Jumlah
(1)	(2)
SD	0
SLTP	0
SMA	3
D1/D2/D3	1
Perguruan Tinggi	4
Rungan Barat	8

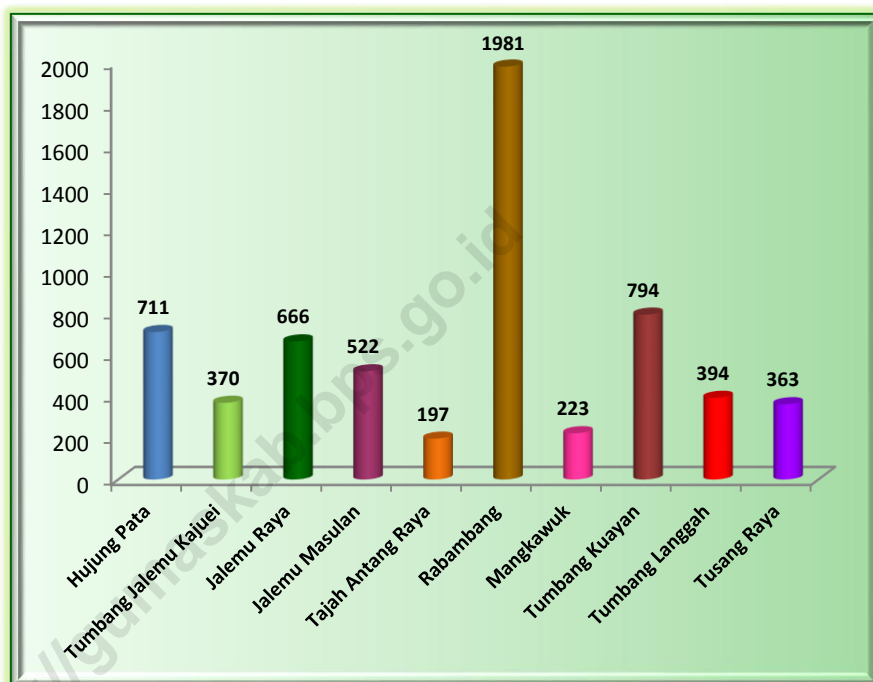
Sumber : Kantor Kecamatan Rungan Barat

Tabel : 2.4. Besarnya Anggaran Alokasi Dana Desa (ADD) di Kecamatan Rungan Barat menurut Desa Tahun 2012

Desa	Besaran ADD (Rupiah)
(1)	(2)
Hujung Pata	75 560 000
Tumbang Jalemu Kajuei	72 550 000
Jalemu Raya	75 280 000
Jalemu Masulan	72 950 000
Tajah Antang Raya	73 470 000
Rabambang	92 280 000
Mangkawuk	74 850 000
Tumbang Kuayan	77 970 000
Tumbang Langgah	73 570 000
Tusang Raya	73 650 000
Tumbang Bahanei	75 560 000
Rungan Barat	837 690 000

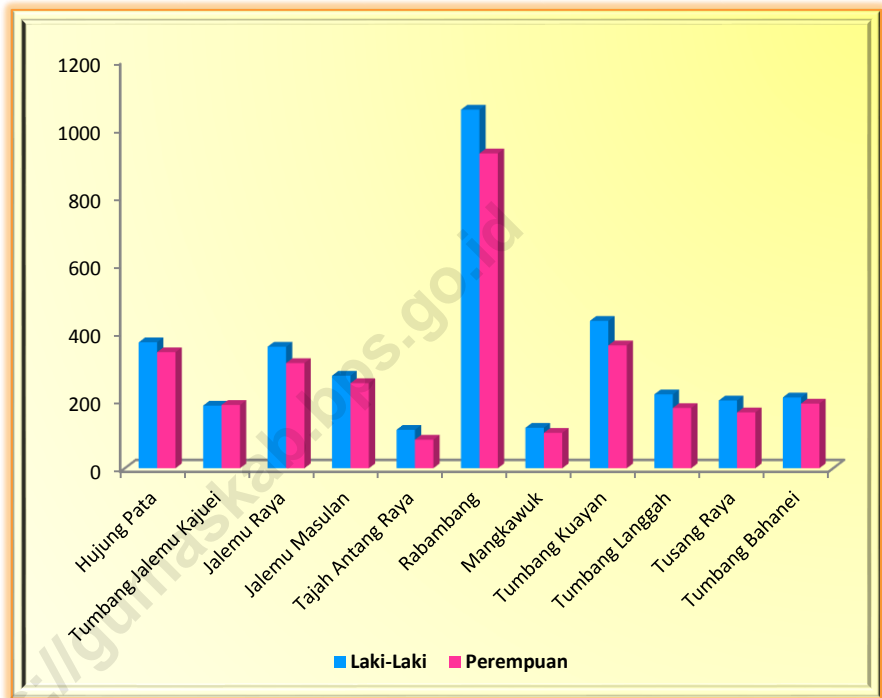
Sumber: Kantor Kecamatan Rungan Barat

Gambar 2. Jumlah Penduduk Kecamatan Rungan Barat Menurut Desa Tahun 2012



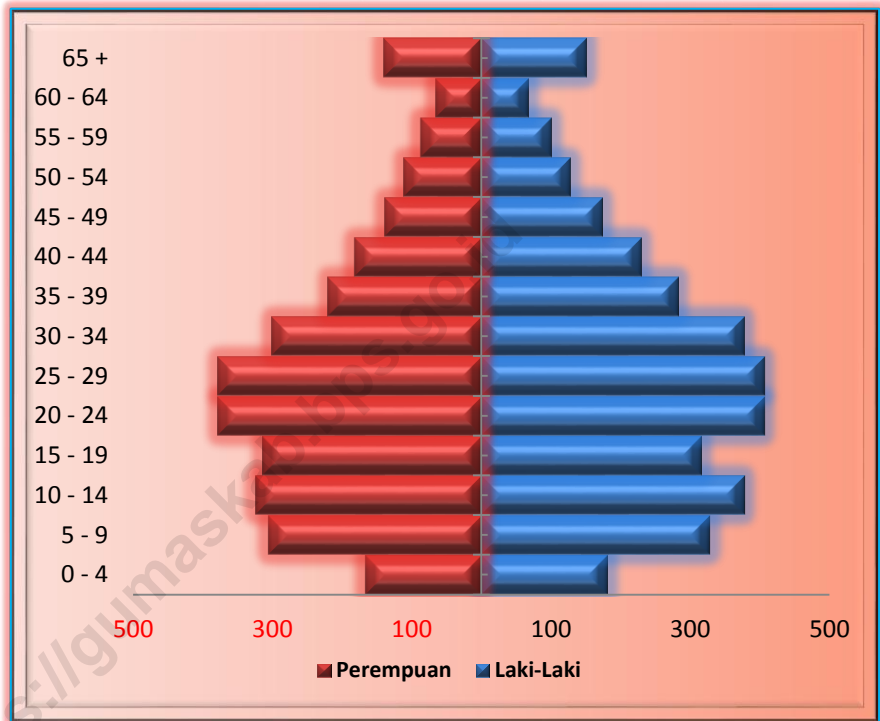
Sumber : Dinas Kependudukan dan Catatan Sipil Kabupaten Gunung Mas

Gambar 3. Jumlah Penduduk Kecamatan Rungan Barat Menurut Desa dan Jenis Kelamin Tahun 2012



Sumber : Dinas Kependudukan dan Catatan Sipil Kabupaten Gunung Mas

Gambar 4. Piramida Penduduk Kecamatan Rungan Barat Tahun 2012



Sumber : Dinas Kependudukan dan Catatan Sipil Kabupaten Gunung Mas

Tabel : 3.1. Banyaknya Penduduk dan Kepadatannya Menurut Desa Tahun 2012

Desa	Jumlah Penduduk	Luas (Km2)	Kepadatan Penduduk
(1)	(2)	(2)	(3)
Hujung Pata	711	32	22,22
Tumbang Jalemu Kajuei	370	30	12,33
Jalemu Raya	666	38	17,53
Jalemu Masulan	522	34	15,35
Tajah Antang Raya	197	20	9,85
Rabambang	1 981	46	43,07
Mangkawuk	223	30	7,43
Tumbang Kuayan	794	42	18,90
Tumbang Langgah	394	27	14,59
Tusang Raya	363	36	10,08
Tumbang Bahanei	398	26	15,31
Rungan Barat	6 619	391	16,93

Sumber : Dinas Kependudukan dan Catatan Sipil Kabupaten Gunung Mas

Rungan Barat Dalam Angka 2013

Tabel : 3.2. Banyaknya Kepala Keluarga dan Rata-Rata Penduduk Per Keluarga Per Desa

Desa	Jumlah Kepala Keluarga	Rata-Rata Penduduk Per Keluarga
(1)	(2)	(3)
Hujung Pata	182	3,91
Tumbang Jalemu Kajuei	94	3,94
Jalemu Raya	171	3,89
Jalemu Masulan	134	3,90
Tajah Antang Raya	49	4,02
Rabambang	514	3,85
Mangkawuk	57	3,91
Tumbang Kuayan	203	3,91
Tumbang Langgah	98	4,02
Tusang Raya	95	3,82
Tumbang Bahanei	100	3,98
Rungan Barat	1 697	3,90

Sumber : Dinas Kependudukan dan Catatan Sipil

Rungan Barat Dalam Angka 2013

Tabel : 3.3. Banyaknya Penduduk Menurut Jenis Kelamin Per Desa Tahun 2012

Desa	Laki-Laki	Perempuan	Jumlah	Sex Ratio
(1)	(2)	(3)	(4)	(5)
Hujung Pata	370	341	711	109
Tumbang Jalemu Kajuei	184	186	370	99
Jalemu Raya	357	309	666	116
Jalemu Masulan	272	250	522	109
Tajah Antang Raya	113	84	197	135
Rabambang	1 055	926	1 981	114
Mangkawuk	119	104	223	114
Tumbang Kuayan	433	361	794	120
Tumbang Langgah	217	177	394	123
Tusang Raya	199	164	363	121
Tumbang Bahanei	208	190	398	109
Rungan Barat	3 527	3 092	6 619	114

Sumber : Dinas Kependudukan dan Catatan Sipil

Tabel : 3.4. Banyaknya Penduduk Menurut Kewarganegaraan Per Desa Tahun 2012

Desa	WNI	WNA	Jumlah
(1)	(2)	(3)	(4)
Hujung Pata	711	0	711
Tumbang Jalemu Kajuei	370	0	370
Jalemu Raya	666	0	666
Jalemu Masulan	522	0	522
Tajah Antang Raya	197	0	197
Rabambang	1 981	0	1 981
Mangkawuk	223	0	223
Tumbang Kuayan	794	0	794
Tumbang Langgah	394	0	394
Tusang Raya	363	0	363
Tumbang Bahanei	398	0	398
Rungan Barat	6 619	0	6 619

Sumber : Dinas Kependudukan dan Catatan Sipil

Tabel : 3.5. Banyaknya Penduduk Menurut Kelompok Umur dan Jenis Kelamin Tahun 2012

Kelompok Umur	Laki-laki	Perempuan	Jumlah
(1)	(2)	(3)	(4)
0 - 4	181	167	349
5 - 9	328	306	634
10 - 14	378	324	702
15 - 19	316	315	632
20 - 24	406	379	786
25 - 29	406	379	786
30 - 34	377	301	678
35 - 39	283	221	504
40 - 44	229	182	411
45 - 49	174	139	313
50 - 54	128	112	240
55 - 59	101	87	189
60 - 64	68	66	134
65 +	151	140	292
Rungan Barat	3 527	3 092	6 619

Sumber : Dinas Kependudukan dan Catatan Sipil

Tabel : 3.6. Jumlah Penduduk Menurut Umur Dan Jenis Kelamin Tahun 2012

Umur	Laki-laki	Perempuan	Jumlah
(1)	(2)	(3)	(4)
0	20	13	33
1	29	25	54
2	37	35	72
3	44	43	87
4	51	50	101
5	57	55	112
6	62	59	121
7	66	62	128
8	70	64	134
9	73	65	138
10	76	67	143
11	78	67	145
12	78	66	144
13	75	65	140
14	71	65	136
15	66	62	128
16	61	61	122
17	59	61	120
18	62	63	125
19	68	68	136
20	74	72	146
21	80	76	156
22	84	78	162
23	85	78	163

Lanjutan Tabel 3.6.

Umur	Laki-laki	Perempuan	Jumlah
(1)	(2)	(3)	(4)
24	84	76	160
25	83	74	157
26	82	72	154
27	81	70	151
28	80	68	148
29	80	67	147
30	79	65	144
31	79	63	142
32	77	61	138
33	73	58	131
34	69	54	123
35	64	50	114
36	59	46	105
37	55	43	98
38	53	41	94
39	51	40	91
40	50	39	89
41	48	38	86
42	46	37	83
43	44	35	79
44	41	33	74
45	39	31	70
46	37	29	66
47	35	27	62

Lanjutan Tabel 3.6.

Umur	Laki-laki	Perempuan	Jumlah
(1)	(2)	(3)	(4)
48	33	26	59
49	31	25	56
50	29	24	53
51	27	23	50
52	25	23	48
53	24	21	45
54	23	20	43
55	22	19	41
56	21	18	39
57	20	17	37
58	19	17	36
59	18	16	34
60	17	15	32
61	16	14	30
62	14	13	27
63	12	12	24
64	10	12	22
65 +	151	140	291
JUMLAH	3 527	3 092	6 619

Sumber : Dinas Kependudukan dan Catatan Sipil

Tabel : 4.1. Banyaknya Sekolah TK, Kelas, Murid dan Guru Menurut Desa Tahun 2012

Desa	TK	Kelas	Murid	Guru
(1)	(2)	(3)	(4)	(5)
Hujung Pata	0	0	0	0
Tumbang Jalemu Kajuei	0	0	0	0
Jalemu Raya	1	2	22	1
Jalemu Masulan	0	0	0	0
Tajah Antang Raya	0	0	0	0
Rabambang	1	2	36	1
Mangkawuk	0	0	0	0
Tumbang Kuayan	0	0	0	0
Tumbang Langgah	0	0	0	0
Tusang Raya	0	0	0	0
Tumbang Bahanei	0	0	0	0
Rungan Barat	2	4	58	2

Sumber : UPTD Pendidikan Kec. Rungan Barat

Tabel : 4.2. Banyaknya SD, Kelas, Murid Dan Guru Menurut Desa Tahun 2012

Desa	SD	Kelas	Murid	Guru
(1)	(2)	(3)	(4)	(5)
Hujung Pata	1	6	98	5
Tumbang Jalemu Kajuei	1	6	53	5
Jalemu Raya	1	6	99	3
Jalemu Masulan	1	6	47	6
Tajah Antang Raya	1	6	46	6
Rabambang	2	12	294	13
Mangkawuk	1	4	30	3
Tumbang Kuayan	1	6	110	6
Tumbang Langgah	1	6	90	4
Tusang Raya	1	6	61	5
Tumbang Bahanei	1	6	92	6
Rungan Barat	12	70	1 020	62

Sumber : UPTD Pendidikan Kec. Rungan Barat

Tabel : 4.3. Banyaknya SLTP, Kelas, Murid dan Guru Menurut Desa Tahun 2012

Desa	Negeri	Swasta	Murid	Guru
(1)	(2)	(3)	(4)	(5)
Hujung Pata	0	0	0	0
Tumbang Jalemu Kajuei	0	0	0	0
Jalemu Raya	0	0	0	0
Jalemu Masulan	0	0	0	0
Tajah Antang Raya	0	0	0	0
Rabambang	1	0	159	7
Mangkawuk	0	0	0	0
Tumbang Kuayan	1	0	32	5
Tumbang Langgah	0	0	0	0
Tusang Raya	0	0	0	0
Tumbang Bahanei	0	0	0	0
Rungan Barat	2	0	191	12

Sumber : UPTD Pendidikan Kec. Rungan Barat

Tabel :4.4. Jumlah Sarana Kesehatan dan Tenaga Kesehatan Menurut DesaTahun 2012

Desa	Puskesmas/ Pustu	Polindes/ Poskesdes	Tenaga Kesehatan			Dukun Ber- salin
			Dokter	Bidan	Para- medis	
(1)	(2)	(3)	(4)	(5)	(6)	(7)
Hujung Pata	0	1	0	1	0	2
Tbg. Jalemu Kajuei	0	0	0	1	0	4
Jalemu Raya	0	0	0	0	0	1
Jalemu Masulan	0	0	0	0	0	1
Tajah Antang Raya	0	0	0	1	1	1
Rabambang	1	0	1	1	7	2
Mangkawuk	0	0	0	0	0	1
Tumbang Kuayan	0	0	0	0	0	3
Tumbang Langgah	0	1	0	1	1	3
Tusang Raya	0	1	0	1	0	2
Tumbang Bahanei	0	0	0	0	0	5
Rungan Barat	1	3	1	6	9	25

Sumber : Puskesmas Tumbang Miri

Tabel : 4.5. Jumlah Klinik KB, Posyandu, Kader KB Menurut Desa Tahun 2012

Desa	Klinik	Posyandu	Kader
(1)	(2)	(3)	(4)
Hujung Pata	0	0	0
Tumbang Jalemu Kajuei	0	0	0
Jalemu Raya	0	0	0
Jalemu Masulan	0	1	1
Tajah Antang Raya	0	0	0
Rabambang	0	1	1
Mangkawuk	0	0	0
Tumbang Kuayan	0	0	0
Tumbang Langgah	0	1	0
Tusang Raya	0	0	0
Tumbang Bahanei	0	0	0
Rungan Barat	0	3	2

Sumber : Puskesmas Tumbang Miri

Tabel :4.6. Jumlah Peserta Akseptor KB Aktif Menurut Jenis kontrasepsi Yang Digunakan Tahun 2012

Jenis Kontrasepsi	Jumlah Peserta KB
(1)	(2)
IUD	1
MOP	0
MOW	0
Implant	31
Suntik	77
Pil KB	89
Kondom	3
Rungan Barat	201

Sumber: Badan Pemberdayaan Masyarakat, Pemerintah Desa, Perempuan, dan Keluarga Berencana Kabupaten Gunung Mas

Tabel :4.7. Banyaknya Balita yang Pernah Mendapat Imunisasi Menurut Jenis Imunisasi Tahun 2012

Jenis Imunisasi	Jumlah Balita
(1)	(2)
BCG	42
Campak	43
DPT	40
Polio	50
Tetanus	65
Hepatitis B	18
Jumlah	258

Tabel :4.8. Jenis Pencemaran yang Pernah Terjadi menurut Desa Tahun 2012

Desa	Jenis Pencemaran			
	Air	Tanah	Udara	Suara
(1)	(2)	(3)	(4)	(5)
Hujung Pata	-	-	-	-
Tumbang Jalemu Kajuei	-	-	-	-
Jalemu Raya	-	-	-	-
Jalemu Masulan	-	-	-	-
Tajah Antang Raya	-	-	-	-
Rabambang	√	-	-	-
Mangkawuk	√	-	-	-
Tumbang Kuayan	-	-	√	-
Tumbang Langgah	-	-	-	-
Tusang Raya	-	-	-	-
Tumbang Bahanei	-	-	-	-
Rungan Barat	√	-	√	-

Sumber : Aparat Desa

Tabel :4.9. Jenis Bencana Alam yang Pernah Terjadi menurut Desa Tahun 2012

Desa	Jenis Bencana Alam				
	Tanah Longsor	Banjir	Gempa Bumi	Angin Puyuh	Kebakaran
(1)	(2)	(3)	(4)	(5)	(6)
Hujung Pata	-	-	-	-	-
Tumbang Jalemu Kajuei	-	-	-	-	-
Jalemu Raya	-	-	-	-	-
Jalemu Masulan	-	-	-	-	-
Tajah Antang Raya	-	-	-	-	-
Rabambang	-	-	-	-	-
Mangkawuk	-	-	-	-	-
Tumbang Kuayan	-	-	-	-	-
Tumbang Langgah	-	-	-	-	-
Tusang Raya	-	-	-	-	-
Tumbang Bahanei	-	-	-	-	-
Rungan Barat	-	-	-	-	-

Sumber :Badan Penanggulangan Bencana Daerah Kab. Gunung Mas

Tabel : 4.10. Banyaknya Tempat Ibadah Menurut Desa Tahun 2012

Desa	Mesjid	Langgar/ Mushola	Gereja	Balai Kaharingan	Kuil
(1)	(2)	(3)	(4)	(5)	(6)
Hujung Pata	0	0	1	1	0
Tbg. Jalemu Kajuei	0	0	1	0	0
Jalemu Raya	0	0	2	0	0
Jalemu Masulan	0	1	2	0	0
Tajah Antang Raya	0	0	1	0	0
Rabambang	0	1	3	0	0
Mangkawuk	0	0	0	0	0
Tumbang Kuayan	0	1	0	0	0
Tumbang Langgah	0	0	1	0	0
Tusang Raya	0	0	1	0	0
Tumbang Bahanei	0	1	0	1	0
Rungan Barat	0	4	12	2	0

Sumber :BPS Gunung Mas, PODES 2011

Rungan Barat Dalam Angka 2013

Tabel : 4.11.

Persentase Pemeluk Agama Dirinci Menurut Desa Tahun 2012

Desa	Kristen	Katolik	Islam	Kaharingan	Lainnya	Jumlah
(1)	(2)	(3)	(4)	(5)	(6)	(7)
Hujung Pata	41,91	4,78	5,34	47,96	0,00	100,00
Tbg. Jalemu Kajuei	64,05	4,59	2,16	29,19	0,00	100,00
Jalemu Raya	45,95	9,46	6,46	37,39	0,75	100,00
Jalemu Masulan	36,40	3,07	24,52	35,44	0,57	100,00
Tajah Antang Raya	55,84	2,54	7,11	32,99	1,52	100,00
Rabambang	39,32	5,25	21,40	32,10	1,92	100,00
Mangkawuk	50,67	4,48	19,73	19,73	5,38	100,00
Tumbang Kuayan	35,26	1,13	16,62	46,98	0,00	100,00
Tumbang Langgah	33,25	0,51	13,45	52,79	0,00	100,00
Tusang Raya	40,50	3,31	9,64	46,56	0,00	100,00
Tumbang Bahanei	12,56	0,75	9,05	77,64	0,00	100,00
Rungan Barat	39,90	4,15	14,43	40,60	0,92	100,00

Sumber : Dinas Kependudukan dan Catatan Sipil

Tabel : 4.12. Banyaknya Tenaga Keamanan menurut Jenisnya dan Desa Tahun 2012

Desa	Jenis Petugas Keamanan			Jumlah
	Linmas	Babinsa/ Koramil	PPM/Polsek	
(1)	(2)	(3)	(4)	(5)
Hujung Pata	0	0	0	0
Tumbang Jalemu Kajuei	10	0	0	10
Jalemu Raya	4	0	0	4
Jalemu Masulan	5	0	0	5
Tajah Antang Raya	2	0	0	2
Rabambang	12	0	0	12
Mangkawuk	0	0	0	0
Tumbang Kuayan	4	0	0	4
Tumbang Langgah	8	0	0	8
Tusang Raya	0	0	0	0
Tumbang Bahanei	7	0	0	7
Rungan Barat	52	0	0	52

Sumber : Badan Kesatuan Bangsa, Politik dan Perlindungan Masyarakat Kabupaten Gunung Mas

Tabel 4.13. Keberadaan Fasilitas Sarana Lapangan Olahraga Menurut Desa Tahun 2012

Desa	JENIS OLAH RAGA				
	Sepak Bola	Voli	Badminton	Bulu Tangkis	Tenis Meja
(1)	(2)	(3)	(4)	(5)	(6)
Hujung Pata	-	√	-	√	-
Tbg. Jalemu Kajuei	√	-	-	-	-
Jalemu Raya	-	√	-	√	-
Jalemu Masulan	√	√	-	-	-
Tajah Antang Raya	√	√	-	-	-
Rabambang	√	√	-	-	-
Mangkawuk	-	-	-	-	-
Tumbang Kuayan	-	-	-	-	-
Tumbang Langgah	√	√	-	-	-
Tusang Raya	√	√	-	-	-
Tumbang Bahanei	-	-	-	-	-
Rungan Barat	√	√	-	√	-

Sumber : BPS.Kab. Gunung Mas (Pendataan Potensi Desa 2011)

Tabel :5.1. Jumlah Kelompok Tani Menurut Kelas Per Desa Tahun 2012

Desa	Jumlah Kelompok Tani	Kelas			
		Belum	Pemula	Lanjut	Madya
(1)	(2)	(3)	(4)	(5)	(6)
Hujung Pata	3	0	2	1	0
Tbg. Jalemu Kajuei	3	0	3	0	0
Jalemu Raya	2	0	2	0	0
Jalemu Masulan	6	0	2	4	0
Tajah Antang Raya	1	0	1	1	0
Rabambang	5	0	1	3	0
Mangkawuk	1	0	1	1	0
Tumbang Kuayan	2	0	2	0	0
Tumbang Langgah	1	0	1	1	0
Tusang Raya	2	0	2	0	0
Tumbang Bahanei	1	0	1	0	0
Rungan Barat	27	0	18	11	0

Sumber :PPL Pertanian Kecamatan Rungan Barat

Tabel : 5.2. Luas Areal dan Produksi Tanaman Perkebunan menurut Komoditasnya Tahun 2012

Komoditas Tanaman	Luas Areal (Ha.)	Produksi (Ton)
(1)	(2)	(3)
Karet	1 213	1 013
Kelapa	5	4
Kelapa Sawit	0	0
Kopi	0	0

Sumber :Dinas Pertanian dan Perkebunan Kabupaten Gunung Mas

Tabel 5.3. Banyaknya Populasi Ternak Menurut Jenisnya Tahun 2012

Jenis Ternak	Jumlah Hewan Ternak
(1)	(2)
Sapi Potong	65
Kerbau	0
Kambing	12
Babi	1 013
Ayam Buras	6 520
Ayam Ras Pedaging	981
Itik	89

Sumber :Dinas Perikanan dan Peternakan Kabupaten Gunung Mas

Tabel 5.4. Banyaknya Populasi Ternak yang dipotong menurut Jenisnya Tahun 2012

Jenis Ternak	Jumlah Hewan Ternak
(1)	(2)
Sapi Potong	0
Kerbau	0
Kambing	0
Babi	0
Ayam Ras Pedaging	0
Ayam Buras	0
Itik	0

Sumber :Dinas Perikanan dan Peternakan Kabupaten Gunung Mas

Tabel : 5.5. Persentase Keluarga Pertanian Menurut Desa/Kelurahan Tahun 2012

Desa/Kelurahan	Keluarga Pertanian
(1)	(2)
Hujung Pata	90,00
Tumbang Jalemu Kajuei	37,00
Jalemu Raya	86,00
Jalemu Masulan	75,00
Tajah Antang Raya	80,00
Rabambang	63,00
Mangkawuk	64,00
Tumbang Kuayan	85,00
Tumbang Langgah	94,00
Tusang Raya	96,00
Tumbang Bahanei	96,00

Sumber : BPS Kabupaten Gunung Mas (Pendataan Potensi Desa), 2011

Tabel : 6.1. Banyaknya Industri Kecil/ Kerajinan Rumah Tangga menurut Desa Tahun 2012

Desa	Industri Kecil/ Kerajinan Rumah Tangga						Jumlah
	Kulit	Kayu	Logam	Anya- man	Gera- bah*	Makan- an	
(1)	(2)	(3)	(4)	(5)	(6)	(7)	(8)
Hujung Pata	0	0	0	0	0	2	2
Tbg. Jalemu Kajuei	0	0	0	0	0	1	1
Jalemu Raya	0	0	0	0	0	0	0
Jalemu Masulan	0	0	0	0	0	0	0
Tajah Antang Raya	0	0	0	0	0	0	0
Rabambang	0	0	0	0	0	2	2
Mangkawuk	0	0	0	0	0	0	0
Tumbang Kuayan	0	0	0	0	0	0	0
Tumbang Langgah	0	0	0	0	0	2	2
Tusang Raya	0	0	0	0	0	1	1
Tumbang Bahanei	0	0	0	0	0	5	5
Rungan Barat	0	0	0	0	0	13	13

Sumber: BPS Gunung Mas

Tabel : 6.2. Persentase Rumah Tangga Menurut Fasilitas Penerangan yang Didapat Tahun 2012

Desa/Kelurahan	Fasilitas Penerangan		
	PLN	Non PLN	Non Listrik
(1)	(2)	(3)	(4)
Hujung Pata	0,00	38,00	62,00
Tumbang Jalemu Kajuei	0,00	49,00	51,00
Jalemu Raya	0,00	64,00	36,00
Jalemu Masulan	0,00	84,00	16,00
Tajah Antang Raya	0,00	49,00	51,00
Rabambang	0,00	75,00	25,00
Mangkawuk	0,00	11,00	91,00
Tumbang Kuayan	0,00	12,00	88,00
Tumbang Langgah	0,00	42,00	58,00
Tusang Raya	0,00	88,00	12,00
Tumbang Bahanei	0,00	84,00	16,00

Sumber: BPS Kab. Gunung Mas (Pendataan Potensi Desa 2011)

Tabel : 6.3. Keberadaan Penerangan Jalan dan Jenis Penerangan Jalan menurut Desa Tahun 2012

Desa	Penerangan Jalan		Jenis Penerangan Jalan		
	Ada	Tidak Ada	Listrik Pemerintah	Listrik Non pemerintah	Bukan Listrik
(1)	(2)	(3)	(4)	(5)	(6)
Hujung Pata	-	√	-	-	-
Tumbang Jalemu Kajuei	-	√	-	-	-
Jalemu Raya	-	√	-	-	-
Jalemu Masulan	-	√	-	-	-
Tajah Antang Raya	-	√	-	-	-
Rabambang	-	√	-	-	-
Mangkawuk	-	√	-	-	-
Tumbang Kuayan	-	√	-	-	-
Tumbang Langgah	-	√	-	-	-
Tusang Raya	-	√	-	-	-
Tumbang Bahanei	-	√	-	-	-

Sumber: BPS Gunung Mas

Tabel : 7.1. Banyaknya Sarana Perekonomian Menurut Desa Tahun 2012

Desa	Sarana Perekonomian		
	Pasar	Toko/ Kios	Warung/ Lainnya
(1)	(2)	(3)	(4)
Hujung Pata	0	5	0
Tumbang Jalemu Kajuei	0	10	0
Jalemu Raya	0	9	1
Jalemu Masulan	0	4	0
Tajah Antang Raya	0	4	0
Rabambang	1	24	6
Mangkawuk	0	4	0
Tumbang Kuayan	0	7	0
Tumbang Langgah	0	3	0
Tusang Raya	0	3	0
Tumbang Bahanei	0	7	0
Rungan Barat	1	80	7

Sumber :BPS Gunung Mas

Tabel : 7.2. Banyaknya Perusahaan yang Sudah Memiliki Surat Izin Usaha Perdagangan (SIUP) Menurut Bentuk Badan Usaha Tahun 2012

Badan Usaha	Jumlah Perusahaan
(1)	(2)
Perseroan Terbatas (PT)	0
CV/Firma	1
Koperasi	0
Perseorangan	1
Lainnya	0
JUMLAH	2

Sumber : Dinas Koperasi, Perindustrian dan Perdagangan Kab. Gunung Mas

Tabel : 7.3. Banyaknya Koperasi Unit Desa (KUD) dan Koperasi Non KUD Menurut Desa Tahun 2012

Desa	Koperasi Unit Desa (KUD)	Koperasi Non KUD	Jumlah
(1)	(2)	(3)	(4)
Hujung Pata	0	0	0
Tumbang Jalemu Kajuei	0	0	0
Jalemu Raya	0	0	0
Jalemu Masulan	0	0	0
Tajah Antang Raya	0	0	0
Rabambang	0	1	1
Mangkawuk	0	0	0
Tumbang Kuayan	0	1	1
Tumbang Langgah	0	0	0
Tusang Raya	0	0	0
Tumbang Bahanei	0	0	0
Rungan Barat	0	2	2

Sumber :Dinas Koperasi,Perindustrian dan Perdagangan Kab. Gunung Mas

Tabel :8.1. Jenis Permukaan Jalan Terluas di pemukiman menurut Desa

Desa	Jenis Permukaan Jalan Terluas		
	Aspal/ Beton	Kerikil/ Latrit	Tanah
(1)	(2)	(3)	(4)
Hujung Pata	-	-	√
Tumbang Jalemu Kajuei	-	-	√
Jalemu Raya	-	√	-
Jalemu Masulan	-	-	√
Tajah Antang Raya	-	-	√
Rabambang	-	√	-
Mangkawuk	-	-	√
Tumbang Kuayan	-	√	-
Tumbang Langgah	-	-	√
Tusang Raya	-	-	√
Tumbang Bahanei	-	-	√

Sumber: Aparat Desa

Tabel :8.2. Banyaknya Kendaraan Bermotor Menurut Jenisnya Tahun 2012

Jenis Kendaraan	Jumlah Kendaraan
(1)	(2)
Mobil Penumpang	21
Mobil Barang	28
Bis/Mini Bis	0
Sepeda Motor	358
Sepeda	61
Gerobak	0
Kapal Penumpang	0

Sumber: Dinas Perhubungan, Komunikasi dan Informatika Kab. Gumas

Tabel :8.3. Jumlah Kantor Pos/Pos Pembantu dan Rumah Pos Menurut Desa Tahun 2012

Desa	Kantor Pos/ Postu	Menara BTS
(1)	(2)	(3)
Hujung Pata	0	0
Tumbang Jalemu Kajuei	0	0
Jalemu Raya	0	0
Jalemu Masulan	0	1
Tajah Antang Raya	0	0
Rabambang	0	1
Mangkawuk	0	0
Tumbang Kuayan	0	0
Tumbang Langgah	0	0
Tusang Raya	0	0
Tumbang Bahanei	0	0
Rungan Barat	0	2

Sumber :Kantor Pos Tumbang Miri



DATA 2013

MENCERDASKAN BANGSA



BADAN PUSAT STATISTIK KABUPATEN GUNUNG MAS
Jalan Brigjend. Katamso No. 97 Tampang Tumbang Anjir
Telepon/Fax : (0537) 3032777
Email : bps6211@bps.go.id
Homepage : <http://gumaskab.bps.go.id/>