

# Kecamatan PACIRAN DALAM ANGKA

# 2019



**BADAN PUSAT STATISTIK  
KABUPATEN LAMONGAN**  
*BPS-Statistics of Lamongan Regency*

**Kecamatan  
PACIRAN  
DALAM ANGKA**

**2019**



## **Kecamatan Paciran Dalam Angka 2019**

**ISSN:** -

**ISBN:** -

**No. Publikasi:** 3524250.1901

**Katalog** : 1102001.3524.250

**Ukuran Buku:** 14, 8 cm x 21 cm

**Jumlah Halaman:** xvi + 200 halaman

**Naskah:**

Badan Pusat Statistik Kabupaten Lamongan

**Gambar Cover oleh:**

Badan Pusat Statistik Kabupaten Lamongan

**Ilustrasi Cover:**

Gerbang Selamat Datang Kabupaten Lamongan

**Diterbitkan oleh:**

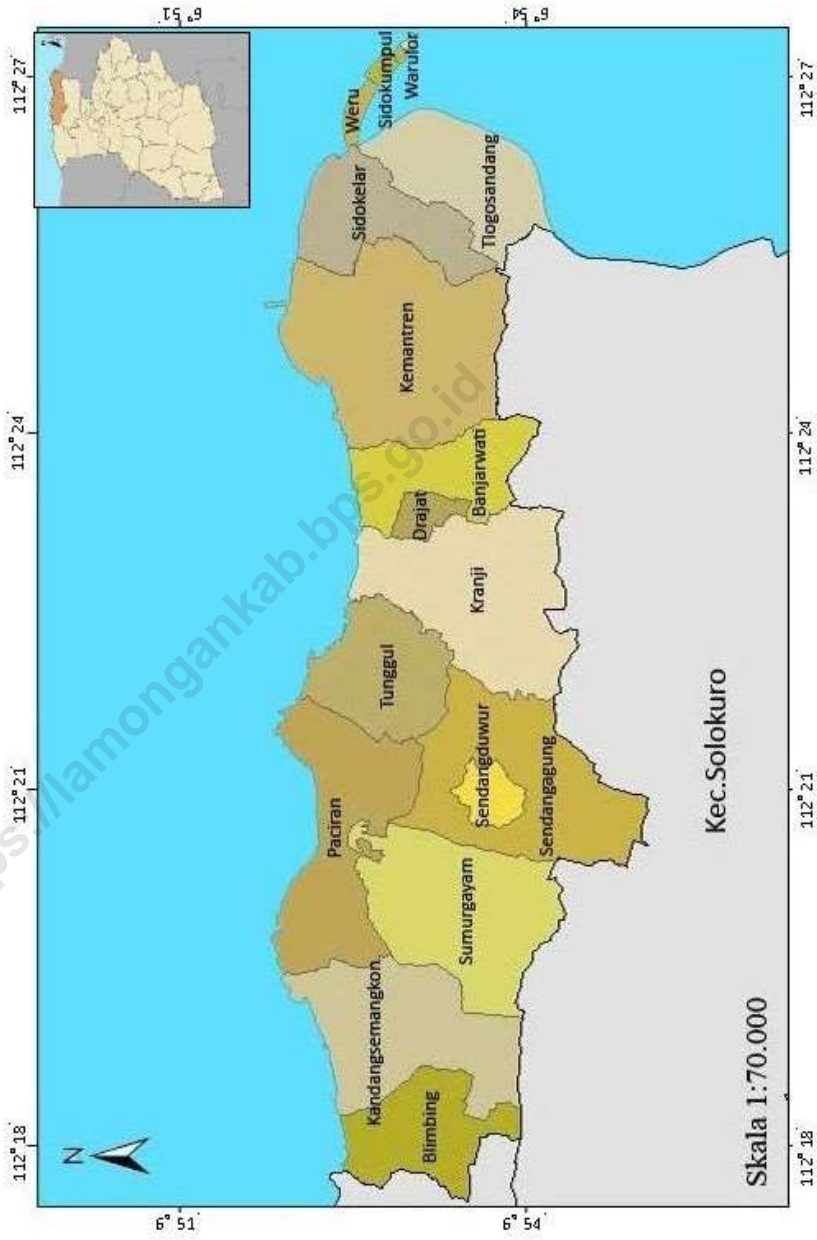
© BPS Kabupaten Lamongan

**Dicetak oleh:**

CV. Azka Putra Pratama Surabaya

**Dilarang mengumumkan, mendistribusikan, mengomunikasikan, dan/atau menggandakan sebagian atau seluruh isi buku ini untuk tujuan komersial tanpa izin tertulis dari Badan Pusat Statistik**

# Peta Administrasi Kecamatan Paciran



**KEPALA BADAN PUSAT STATITSTIK  
KABUPATEN LAMONGAN**



**ELLYN.T.BRAHMANA**

## **SAMBUTAN KEPALA BPS LAMONGAN**

Assalamu'Allaikum Wr. Wb.

Puji syukur kita panjatkan kehadirat Allah SWT atas terbitnya Buku "KECAMATAN PACIRAN DALAM ANGKA TAHUN 2019" yang berisi data mengenai karakteristik Kecamatan Paciran. Informasi yang disajikan sangat bermanfaat, tidak hanya bagi instansi pemerintah, tetapi juga pihak-pihak lain yang memerlukan, seperti pelajar, mahasiswa, pihak swasta dan para peneliti.

Dalam era informasi seperti sekarang ini, data statistik telah menjadi kebutuhan utama sebagai bahan perencanaan dan evaluasi terhadap hasil-hasil pembangunan suatu wilayah. Oleh karena itu penyajian data semacam ini dari waktu ke waktu perlu dijaga baik mengenai kualitas, akurasi dan kesinambungannya.

Semoga buku ini bermanfaat bagi semua pihak untuk kemajuan pembangunan di Kecamatan Paciran.

Wassalamu'Allaikum Wr.Wb.

Lamongan, Agustus 2019  
Kepala BPS Kabupaten Lamongan



**ELLYN.T.BRAHMANA**

## DAFTAR ISI

Sambutan Kepala BPS Lamongan .....	Hal iv
Peta Kecamatan Paciran .....	v
Foto Kepala BPS Lamongan.....	vi
Daftar Isi .....	vii
Daftar Tabel .....	viii
Daftar Grafik .....	xvi

<https://lamongankab.bps.go.id>

## DAFTAR TABEL

Tabel	Uraian	Halaman
(1)	(2)	(3)
<b>1 GEOGRAFIS DAN IKLIM</b>		
1.1.1	Luas Wilayah Menurut Desa/Kelurahan di Kecamatan Paciran, 2018.....	4
1.1.2	Tinggi Wilayah di Atas Permukaan Laut di Kecamatan Paciran, 2018.....	5
1.1.3	Jarak dari Desa ke Ibukota Kecamatan dan Ibukota Kabupaten di Kecamatan Paciran, 2018.....	6
1.1.4	Jarak Antar Desa (Km) di Kecamatan Paciran, 2018.....	7
1.1.5	Koordinat Kantor Desa/Kelurahan di Kecamatan Paciran, 2018.....	8
1.2.1	Jumlah Hari Hujan dan Curah Hujan di Kecamatan Paciran, 2018.....	9
1.2.2	Perkembangan Hari hujan di Kecamatan Paciran, 2013-2018.....	10
1.2.3	Perkembangan Curah hujan di Kecamatan Paciran, 2013-2018.....	11
<b>2 PEMERINTAHAN</b>		
2.1	Camat Paciran di Kecamatan Paciran, 1982 - sekarang.....	15
2.2	Nama Kepala Desa/Lurah, Usia dan pendidikan di Kecamatan Paciran, 2018.....	16
2.3	Nama Sekretaris Desa/Lurah, Usia dan pendidikan di Kecamatan Paciran, 2018.....	17
2.4	Desa menurut Status Hukum di Kecamatan Paciran, 2018.....	18
2.5	Desa menurut Kategori LPM dan Tingkat Perkembangan di Kecamatan Paciran, 2018.....	19
2.6	Jumlah Dusun dan Tempat Kantor Desa/Kelurahan di Kecamatan Paciran, 2018.....	20
2.7	Jumlah Dusun, Rukun Warga dan Rukun Tetangga di Kecamatan Paciran, 2018.....	21
2.8	Jumlah Rukun Warga, Rukun Tetangga menurut Dusun/Lingk. di Kecamatan Paciran, 2018.....	22
2.9	Jumlah Perangkat Desa Menurut Jenis Jabatan dan Pendidikan di Kecamatan Paciran, 2018.....	23
2.10	Jumlah anggota BPD dan Linmas di Kecamatan Paciran, 2018.....	24
2.11	Jumlah anggota BPD menurut Pendidikan di Kecamatan Paciran, 2018.....	25
2.12	Pegawai Kantor Camat menurut Pendidikan dan Jenis Kelamin di Kecamatan Paciran, 2018.....	26
2.11	Pegawai Kantor Camat menurut Golongan Ruang dan JK di Kecamatan Paciran, 2018.....	27



### 3 PENDUDUK DAN TENAGA KERJA

3.1.1	Jumlah Penduduk menurut Jenis Kelamin di Kecamatan Paciran, 2018.....	31
3.1.2	Jumlah Penduduk Yang Lahir menurut Jenis Kelamin di Kecamatan Paciran, 2018.....	32
3.1.3	Jumlah Penduduk Yang Mati menurut Jenis Kelamin di Kecamatan Paciran, 2018.....	33
3.1.4	Jumlah Penduduk Yang Datang menurut Jenis Kelamin di Kecamatan Paciran, 2018.....	34
3.1.5	Jumlah Penduduk Yang Pindah menurut Jenis Kelamin di Kecamatan Paciran, 2018.....	35
3.1.6	Jumlah Penduduk,Rumah Tangga dan Kepadatan di Kecamatan Paciran, 2018.....	36
3.1.7	Penduduk menurut Kewarganegaraan di Kecamatan Paciran, 2018.....	37
3.1.8	Perkembangan Jumlah Penduduk di Kecamatan Paciran, 2018.....	38
3.1.9	Perkembangan Prosentase Pertumbuhan Penduduk di Kecamatan Paciran, 2018.....	39
3.1.10	Perkembangan Kepadatan Penduduk (Jiwa/km2) di Kecamatan Paciran, 2018.....	40
3.1.11	Perkembangan Jumlah KK (Kepala Keluarga) di Kecamatan Paciran, 2018.....	41
3.1.12	Jumlah Penduduk menurut Kelompok Umur di Kecamatan Paciran, 2018.....	42
3.1.13	Penduduk Laki-Laki menurut Kelompok Umur di Kecamatan Paciran, 2018.....	45
3.1.14	Penduduk Perempuan menurut Kelompok Umur di Kecamatan Paciran, 2018.....	48
3.1.15	Penduduk Yang Wajib Memiliki KTP Berdasarkan Jenis Kelamin di Kecamatan Paciran, 2018.....	51
3.1.16	Penduduk Yang Wajib Memiliki KTP Berdasarkan Jenis Kelamin di Kecamatan Paciran, 2018.....	52
3.1.17	ProsentasePenduduk Desa/Kelurahan di Kecamatan Paciran, 2017.....	53
3.2.1	Warga Desa/Kelurahan Yang Bekerja Sebagai TKI di Kecamatan Paciran. 2018.....	54
3.2.2	Jumlah Penduduk Menurut Desa/Kelurahan dan Lapangan di Kecamatan Paciran, 2018.....	55

#### 4 SOSIAL

4.1.1	Jumlah Fasilitas Pendidikan Negeri di Kecamatan Paciran, 2018.....	60
4.1.2	Jumlah Fasilitas Pendidikan Swasta di Kecamatan Paciran, 2018.....	62
4.1.3	Jumlah Sekolah, Murid, Guru dan Rasio Murid - Guru TK Swasta di Kecamatan Paciran, 2018.....	64
4.1.4	Jumlah Sekolah, Murid, Guru dan Rasio Murid - Guru RA Swasta di Kecamatan Paciran, 2018.....	66
4.1.5	Jumlah Sekolah, Murid, Guru dan Rasio Murid - Guru SD Negeri di Kecamatan Paciran, 2018.....	68
4.1.6	Jumlah Sekolah, Murid, Guru dan Rasio Murid - Guru SD Swasta di Kecamatan Paciran, 2018.....	70
4.1.7	Jumlah Sekolah, Murid, Guru dan Rasio Murid - Guru MI Swasta di Kecamatan Paciran, 2018.....	72
4.1.8	Jumlah Sekolah, Murid, Guru dan Rasio Murid - Guru SMP Negeri di Kecamatan Paciran, 2018.....	74
4.1.9	Jumlah Sekolah, Murid, Guru dan Rasio Murid - Guru SMP Swasta di Kecamatan Paciran, 2018.....	76
4.1.10	Jumlah Sekolah, Murid, Guru dan Rasio Murid - Guru MTS Swasta di Kecamatan Paciran, 2018.....	78
4.1.11	Jumlah Sekolah, Murid, Guru dan Rasio Murid - Guru SMA Negeri di Kecamatan Paciran, 2018.....	80
4.1.12	Jumlah Sekolah, Murid, Guru dan Rasio Murid - Guru SMA swasta di Kecamatan Paciran, 2018.....	82
4.1.13	Jumlah Sekolah, Murid, Guru dan Rasio Murid - Guru MA di Kecamatan Paciran, 2018.....	84
4.1.14	Jumlah Sekolah, Murid, Guru dan Rasio Murid - Guru SMK Swasta di Kecamatan Paciran, 2018.....	86
4.1.15	Jumlah Sekolah, Murid, Guru dan Rasio Murid - Guru PT Swasta di Kecamatan Paciran, 2018.....	88
4.1.16	Jumlah Pondok Pesantren, Santri dan Ustadz di Kecamatan Paciran, 2018.....	90
4.1.17	Jumlah Lembaga, Murid, Guru dan Rasio Murid - Guru PAUD "Kelompok Bermain" di Kecamatan Paciran, 2018.....	91
4.1.18	Jumlah Lembaga, Murid, Guru dan Rasio Murid - Guru PAUD "Satuan PAUD Sejenis "di Kecamatan Paciran, 2018.....	93

4.1.19	Jumlah TPQ, Santri dan Ustadz/Ustadzah di Kecamatan Paciran, 2018.....	95
4.1.20	Jumlah Madrasah Diniyah, Santri dan Ustadz/Ustadah di Kecamatan Paciran, 2018.....	97
4.1.21	Jumlah Fasilitas Olahraga di Kecamatan Paciran, 2018.....	99
4.2.1	Jumlah Fasilitas Kesehatan Menurut Desa di Kecamatan Paciran, 2018.....	101
4.2.2	Jumlah Tenaga Kesehatan Menurut Desa di Kecamatan Paciran, 2018.....	104
4.2.3	Jumlah Penderita Gizi Buruk dan Orang Yang Di pasang di Kecamatan Paciran, 2018.....	105
4.2.4	Jumlah Jiwa Penyandang Cacat di Kecamatan Paciran, 2018.....	106
4.2.5	Jumlah Wanita Usia Subur (15-49 Th) Dan Pasangan Usia Subur di Kecamatan Paciran, 2018.....	108
4.2.6	Jumlah Peserta KB Aktif Menurut Alat Kontrasepsi di Kecamatan Paciran, 2018.....	109
4.3.1	Jumlah Penduduk Menurut Agama di Kecamatan Paciran, 2018.....	110
4.3.2	Jumlah Tempat Peribadatan di Kecamatan Paciran, 2018.....	11
4.3.3	Nikah, Talak, Cerai, dan Rujuk di Kecamatan Paciran, 2018.....	112
4.4.1	Jumlah Keluarga, Keluarga Miskin dan SKTM di Kecamatan Paciran, 2018.....	113
4.4.2	Jumlah Lembaga Sosial Kemasyarakatan di Kecamatan Paciran, 2018.....	114
4.4.3	Jumlah Pendidikan Ketrampilan di Kecamatan Paciran, 2018.....	115

**PERTANIAN**

5.1.1	Luas Wilayah Menurut Jenis Penggunaan Lahan di Kecamatan Paciran, 2018.....	119
5.1.2	Luas Wilayah Menurut Jenis Penggunaan Lahan di Kecamatan Paciran, 2018.....	121
5.1.3	Luas Panen, Produksi dan Produktivitas Padi di Kecamatan Paciran, 2018.....	122
5.1.4	Luas Panen, Produksi dan Produktivitas Jagung di Kecamatan Paciran, 2018.....	123
5.1.5	Luas Panen, Produksi dan Produktivitas Kacang Tanah di Kecamatan Paciran, 2018.....	124
5.1.6	Luas Panen, Produksi dan Produktivitas Ubi Kayu di Kecamatan Paciran, 2018.....	125
5.1.7	Luas Panen, Produksi dan Produktivitas Kacang Hijau di Kecamatan Paciran, 2018.....	126
5.2.1	Luas Panen, Produksi dan Produktivitas Cabai Rawit di Kecamatan Paciran, 2018.....	127
5.2.2	Luas Panen, Produksi dan Produktivitas Terong di Kecamatan Paciran, 2018.....	128
5.2.3	Luas Panen, Produksi dan Produktivitas Tomat di Kecamatan Paciran, 2018.....	129
5.3.1	Luas Panen, Produksi dan Produktivitas Buah-buahan Mangga di Kecamatan Paciran, 2018.....	130
5.3.2	Luas Panen, Produksi dan Produktivitas Buah-buahan Jambu Mente di Kecamatan Paciran, 2018.....	131
5.3.3	Luas Panen, Produksi dan Produktivitas Buah-buahan Jambu Air di Kecamatan Paciran, 2018.....	132
5.3.4	Luas Panen, Produksi dan Produktivitas Buah-buahan Blimbing di Kecamatan Paciran, 2018.....	133
5.3.5	Luas Panen, Produksi dan Produktivitas Buah-buahan Jambu Biji di Kecamatan Paciran, 2018.....	134
5.3.6	Luas Panen, Produksi dan Produktivitas Buah-buahan Jeruk siam di Kecamatan Paciran, 2018.....	135
5.3.7	Luas Panen, Produksi dan Produktivitas Buah-buahan Jeruk Nipis di Kecamatan Paciran, 2018.....	136
5.3.8	Luas Panen, Produksi dan Produktivitas Buah-buahan Nangka di Kecamatan Paciran, 2018.....	137
5.3.9	Luas Panen, Produksi dan Produktivitas Buah-buahan Pepaya di Kecamatan Paciran, 2018.....	138
5.3.10	Luas Panen, Produksi dan Produktivitas Buah-buahan Pisang di Kecamatan Paciran, 2018.....	139

5.3.11	Luas Panen, Produksi dan Produktivitas Buah-buahan Sawo di Kecamatan Paciran, 2018.....	140
5.3.12	Luas Panen, Produksi dan Produktivitas Buah-buahan Sirsak di Kecamatan Paciran, 2018.....	141
5.3.13	Luas Panen, Produksi dan Produktivitas Buah-buahan Sukun di Kecamatan Paciran, 2018.....	142
5.4.1	Luas Panen, Produksi dan Produktivitas Tanaman Perkebunan Jarak Pagar di Kecamatan Paciran, 2018.....	143
5.4.2	Luas Panen, Produksi dan Produktivitas Tanaman Perkebunan Kelapa di Kecamatan Paciran, 2018.....	144
5.4.3	Luas Panen, Produksi dan Produktivitas Tanaman Perkebunan Tebu di Kecamatan Paciran, 2018.....	145
5.5.1	Produksi, Produktivitas dan nilai Rupiah Perikanan Tangkap Air Laut di Kecamatan Paciran, 2018.....	146
5.5.2	Jumlah Usaha Perikanan di Kecamatan Paciran, 2018.....	147
5.6.1	Populasi Ternak Besar Keci di Kecamatan Paciran, 2018.....	148
5.6.2	Populasi Unggas di Kecamatan Paciran, 2018.....	149
5.7.1	Jumlah Kelompok Tani Kecamatan Paciran, 2018.....	150
5.7.2	Jumlah Alat-alat Pertanian di Kecamatan Paciran, 2018.....	151
5.8.1	Jumlah Keluarga Pertanian menurut sub sektor di Kecamatan Paciran, 2018.....	153
5.8.2	Perbandingan Keluarga Pertanian di Kecamatan Paciran, 2018.....	154
<b>6 INDUSTRI</b>		
6.1.1	Jumlah Industri menurut Katagori Industri di Kecamatan Paciran, 2018.....	158
6.1.2	Jumlah Industri Kecil dan Kerajinan Rumah Tangga di Kecamatan Paciran, 2018.....	159
6.1.3	JumlahSentra Industri, LIK dan PIK di Kecamatan Paciran, 2018.....	161
6.1.4	Jumlah TPI dan Industri Perikanan di Kecamatan Paciran, 2018.....	162
6.1.5	Jumlah Perusahaan Penggalian dan Penggilingan Dolomit di Kecamatan Paciran, 2018.....	163

## 7 PERDAGANGAN

7.1	Banyaknya Pedagang di Kecamatan Paciran Menurut Desa di Kecamatan Paciran, 2018.....	167
7.2	Banyaknya Sarana Perdagangan Menurut Jenisnya di Kecamatan Paciran, 2018.....	168
7.3	Jumlah Toko, dan PKL di Kecamatan Paciran, 2018.....	169
7,4	Jumlah Minimarket dan SPBU di Kecamatan Paciran, 2018.....	170
7,5	Jumlah Usaha Jasa Perseorangan di Kecamatan Paciran, 2018.....	171
7,6	Jumlah Usaha Persewaan, Agen Perjalanan dan Foto Copy di Kecamatan Paciran, 2018.....	172
7,7	Jumlah Usaha Jasa Perorangan di Kecamatan Paciran, 2018.....	173

## TRANSPORTASI, KOMUNIKASI DAN PARIWISATA

8.1.1	Jarak Desa/Kelurahan Ke Fasilitas Umum (Km) di Kecamatan Paciran, 2018.....	178
8.1.2	Daftar Panjang Jalan Desa (Km) menurut Jenis Jalan di Kecamatan Paciran, 2018.....	179
8.1.3	Ruas Jalan Antar Desa dan Jalan Lingkungan di Kecamatan Paciran, 2018.....	180
8.1.4	Perahu/Kapal Motor Yang Mendarat,PPI/ASDP di Kecamatan Paciran, 2018.....	181
8.1.5	Jumlah Angkutan dan Penunjang Angkutan di Kecamatan Paciran, 2018.....	182
8.2.1	Jumlah Sarana dan Alat Komunikasi di Kecamatan Paciran, 2018.....	183
8.2.2	Jumlah BTS dan Operator Layanan di Kecamatan Paciran, 2018.....	184
8.3.1	Jumlah Hotel dan Penginapan di Kecamatan Paciran, 2018.....	185
8.3.2	Jumlah Tempat Ibadah Bersejarah, Obyek Wisata dan Home Stay di Kecamatan Paciran, 2018.....	186

## 9 KEUANGAN DAN HARGA

9.1.1	Penerimaan ADD, DD dan PAD (Rupiah) di Kecamatan Paciran, 2018.....	190
9.1.2	Perkembangan Penerimaan Alokasi Dana Desa (Rupiah) di Kecamatan Paciran, 2016 - 2018.....	191
9.1.3	Perkembangan Penerimaan DD (Rupiah) di Kecamatan Paciran, 2016 - 2018.....	192
9.1.4	Perkembangan PAD (Rupiah) di Kecamatan Paciran, 2016 - 2018.....	193
9.1.5	Perkembangan Swadaya Masyarakat (Rupiah) di Kecamatan Paciran, 2016 - 2018.....	194
9.1.6	Penerimaan Dana Bantuan BKPD, BKPD-PAK dan Dana PDPT dalam Rupiah di Kecamatan Paciran, 2018.....	195
9.1.7	Realisasi Pemasukan PBB (Rupiah) di Kecamatan Paciran, 2018.....	196
9.1.8	Baku Pajak Bumi dan Bangunan (PBB) di Kecamatan Paciran, 2018.....	197
9.1.9	Jumlah Bank Menurut Jenis di Kecamatan Paciran, 2018.....	198
9.1.10	Jumlah Koperasi Menurut Jenis Koperasi di Kecamatan Paciran, 2018.....	199

## DAFTAR GRAFIK

		Hal
Gambar 1	Persentase Luas Wilayah menurut Desa di Kecamatan Paciran, 2018 .....	3
Gambar 2	Banyaknya Dusun, RW dan RT Kecamatan Paciran 2018 .....	14
Gambar 3	Piramida Penduduk, 2018	30
Gambar 4	Jumlah fasilitas Pendidikan Negeri dan Swasta Pendidikan di Kecamatan Paciran, 2018 ....	59
Gambar 5	Jumlah Populasi Ternak Besar, Kecil dan Unggas di Kecamatan Paciran, 2018 .....	118
Gambar 6	Jumlah Industri Kecil dan Kerajinan Rumah Tangga di Kecamatan Paciran, 2018 .....	157
Gambar 7	Jumlah Pedagang Besar, Pedagang Menengah dan Pedagang kecil,2018.....	166
Gambar 8	Jumlah Angkutan dan Penunjang Angkutan di Kecamatan Paciran, 2018 .....	177
Gambar 9	Realisasi Pemasukan PBB di Kecamatan Paciran, 2018 .....	189



# BAB 1 GEOGRAFI *dan* IKLIM

Geografi

Bab I

*Kecamatan Paciran  
terletak pada  
112,206<sup>0</sup>LS sampai  
112,246<sup>0</sup>LSc dan  
6,8747<sup>0</sup>BT sampai  
6,88110BT*



*Curah hujan tahun 2018 di  
Kecamatan Paciran adalah  
sebesar 869 mm dengan jumlah  
hari hujan sebanyak 77 hari*

### **Banyak desa/kelurahan Paciran**

Kecamatan Paciran merupakan salah satu dari 27 kecamatan yang ada di Kabupaten Lamongan. Kecamatan ini terdiri atas 1 kelurahan dan 16 desa yaitu Kelurahan Blimbing, Desa Kandangsemangkon, Desa Paciran, Desa Sumurgayam, Desa Sendangagung, Desa Sendangduwur, Desa Tunggul, Desa Kranji, Desa Drajat, Desa Banjarwati, Desa Kemantren, Desa Sidokelar, Desa Tlogosadang, Desa Paloh, Desa Weru, Desa Sidokumpul, dan Desa Warulor

### **Luas Wilayah**

Luas wilayah Kecamatan Paciran adalah sebesar 61,30 km<sup>2</sup> atau sebesar 3, 61% dari luas wilayah Kabupaten Lamongan. Desa terluas adalah Desa Kranji. Dilihat dari morfologi permukaan bumi, yang terluas adalah daerah dataran sedang.

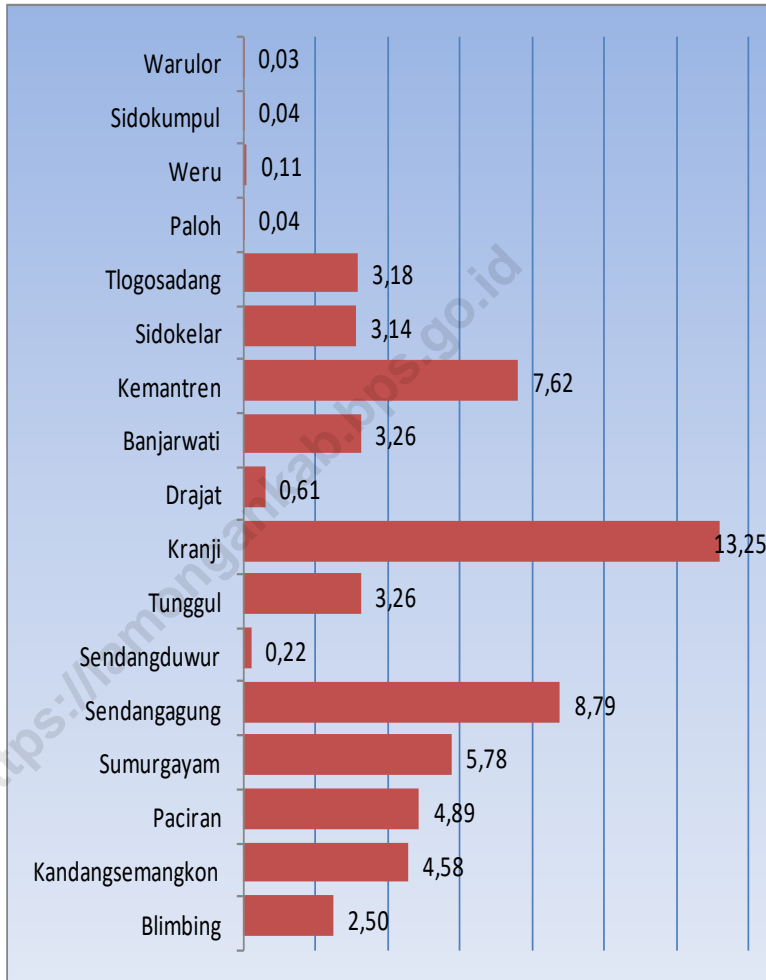
### **Batas Wilayah**

Batas Wilayah Kecamatan Paciran, sebelah timur Kabupaten Gresik, sebelah barat Kecamatan Brondong, Sebelah utara Laut Jawa dan sebelah selatan Kecamatan solokuro.

### **Iklim**

Secara umum iklim di Kecamatan Paciran selama tahun 2018 cenderung panas. Hal ini berbeda dengan tahun sebelumnya dikarenakan pada bulan Juni sampai Oktober tidak ada hari hujan sehingga disebut musim kemarau panjang. Hari hujan terendah pada bulan Mei yaitu 1 hari dengan curah hujan 1 mm. Sedangkan hari hujan tertinggi pada bulan Januari yaitu 17 hari dengan curah hujan 239 mm.

**Gambar 1. Persentase Luas Wilayah Menurut Desa di Kecamatan Paciran, 2018**



Sumber : Kantor Kecamatan Paciran

**Tabel 1.1.1** Luas Wilayah Menurut Desa Di Kecamatan Paciran, 2018

Desa/Kelurahan	Luas (Km <sup>2</sup> )	Persentase
(1)	(2)	(3)
1 Blimbing	2,50	4,08
2 Kandangsemangkon	4,58	7,47
3 Paciran	4,89	7,98
4 Sumurgayam	5,78	9,43
5 Sendangagung	8,79	14,34
6 Sendangluwur	0,22	0,36
7 Tunggul	3,26	5,32
8 Kranji	13,25	21,62
9 Drajat	0,61	1,00
10 Banjarwali	3,26	5,32
11 Kemantren	7,62	12,43
12 Sidokelar	3,14	5,12
13 Tlogosadang	3,18	5,19
14 Paloh	0,04	0,07
15 Weru	0,11	0,18
16 Sidokumpul	0,04	0,07
17 Warulor	0,03	0,05
<b>Paciran</b>	<b>61,30</b>	<b>100,00</b>

Sumber : Kantor Camat Paciran

**Tabel 1.1.2 Tinggi Wilayah di Atas Permukaan Laut (DPL)  
Menurut Desa di Kecamatan Paciran, 2018**

<b>Desa/Kelurahan</b>	<b>Tinggi (m)</b>
(1)	(2)
1 Blimbing	6,00
2 Kandangsemangkon	5,00
3 Paciran	15,00
4 Sumurgayam	15,00
5 Sendangagung	61,00
6 Sendangduwur	69,00
7 Tunggul	6,00
8 Kranji	5,00
9 Drajat	7,00
10 Banjarwati	8,00
11 Kemantren	11,00
12 Sidokelar	11,00
13 Tlogosadang	18,00
14 Paloh	6,00
15 Weru	3,00
16 Sidokumpul	3,00
17 Warulor	6,00
<b>Paciran</b>	<b>15,00</b>

*Sumber : Kantor Camat Paciran*

**Tabel 1.1.3 Jarak dari Desa ke Ibukota Kecamatan dan Ibukota Kabupaten di Kecamatan Paciran, 2018**

Desa/Kelurahan	Jarak desa ke Ibu Kota Kecamatan (Km)	Jarak desa ke Ibu Kota Kabupaten (Km)
(1)	(2)	(3)
1 Blimbing	3	48
2 Kandangsemanan	2	47
3 Paciran	0	45
4 Sumurgayam	3	45
5 Sendangagung	5	40
6 Sendangduwur	5	43
7 Tunggul	2	45
8 Kranji	4	40
9 Drajat	4	37
10 Banjarwati	4	40
11 Kemantren	6	41
12 Sidokelar	7	42
13 Tlogosadang	9	44
14 Paloh	12	48
15 Weru	11	47
16 Sidokumpul	11	48
17 Warulor	12	47

*Sumber : Kantor Camat Paciran*

Tabel 1.1.4 Jarak Antar Desa/Kelurahan (Km) di Kecamatan Paciran, 2018

Ko- de De- sa	Desa/Kelurahan																	
		Blimbing	Kandangsemangkon	Paciran	Sumurgayam	Sendangagung	Sendangduwur	Tunggul	Kranji	Drajat	Banjarwati	Kemantren	Sidokelar	Tlogosadang	Paloh	Weru	Sidokumpul	Warulor
001	Blimbing		2	5	8	10	10	9	10	11	10	12	14	15	19	18	19	20
002	Kandangsemangkon	2		3	7	8	8	7	8	9	9	11	13	14	17	17	18	18
003	Paciran	5	3		3	5	5	4	5	6	6	7	9	11	14	14	14	15
004	Sumurgayam	8	7	3		1	2	6	7	8	8	9	12	13	16	16	17	17
005	Sendangagung	10	8	5	1		1	7	9	10	9	11	13	14	18	17	18	19
006	Sendangduwur	10	8	5	2	1		8	9	10	10	11	13	15	18	18	18	19
007	Tunggul	9	7	4	6	7	8		1	2	2	3	6	7	10	10	11	11
008	Kranji	10	8	5	7	9	9	1		1	1	2	4	6	9	9	9	10
009	Drajat	11	9	6	8	10	10	2	1		1	2	4	6	9	9	9	10
010	Banjarwati	10	9	6	8	9	10	2	1	1		2	4	5	9	8	9	9
011	Kemantren	12	11	7	9	11	11	3	2	2	2		2	3	7	6	7	8
012	Sidokelar	14	13	9	12	13	13	6	4	4	4	2		1	5	4	5	6
013	Tlogosadang	15	14	11	13	14	15	7	6	6	5	3	1		4	3	4	5
014	Paloh	19	17	14	16	18	18	10	9	9	9	7	5	4		1	2	2
015	Weru	18	17	14	16	17	18	10	9	9	8	6	4	3	1		1	2
016	Sidokumpul	19	18	14	17	18	18	11	9	9	9	7	5	4	2	1		1
017	Warulor	20	18	15	17	19	19	11	10	10	9	8	6	5	2	2	1	

Sumber : Kantor Camat Paciran

**Tabel 1.1.5 Koordinat Kantor Desa/Kelurahan di Kecamatan Paciran, 2018**

Desa/Kelurahan	BT	LS
(1)	(2)	(3)
1 Blimbing	112'2506	6'8747
2 Kandangsemangkon	112'3136	6'8719
3 Paciran	112'3397	6'8703
4 Sumurgayam	112'3428	6'8850
5 Sendangagung	112'3456	6'8986
6 Sendangduwur	112'3464	6'8975
7 Tunggul	112'3733	6'8744
8 Kranji	112'3828	6'8761
9 Drajat	112'3875	6'8819
10 Banjarwati	112'3892	6'8769
11 Kemantren	112'4044	6'8761
12 Sidokelar	112'4044	6'8761
13 Tlogosadang	112'4425	6'8878
14 Paloh	112'4483	6'8781
15 Weru	112'4508	6'8781
16 Sidokumpul	112'4528	6'8814
17 Warulor	112'4536	6'8831

Sumber : Kantor Camat Paciran



**Tabel 1.2.1 Jumlah Hari Hujan dan Curah Hujan di Kecamatan Paciran, 2018**

Bulan	Hari Hujan	Curah Hujan ( mm )	Rata - Rata Curah Hujan
(1)	(2)	(3)	(4)
1 Januari	17	239	15.53
2 Pebruari	14	212	9.40
3 Maret	16	294	11,31
4 April	6	63	9.00
5 Mei	1	1	9.33
6 Juni	-	-	-
7 Juli	-	-	-
8 Agustus	-	-	-
9 September	-	-	-
10 Oktober	-	-	3.00
11 Nopember	10	30	11.33
12 Desember	13	30	10.25
<b>Rata-Rata</b>	<b>6</b>	<b>72</b>	<b>11</b>

Sumber : Stasiun Pengamat Hujan

**Tabel 1.2.2 Perkembangan Hari Hujan di Kecamatan Paciran, 2014 - 2018**

Bulan	2014	2015	2016	2017	2018
(1)	(2)	(3)	(4)	(5)	(6)
1 Januari	13	-	6	15	17
2 Pebruari	11	17	11	20	14
3 Maret	10	3	9	13	16
4 April	12	8	7	2	6
5 Mei	9	1	7	3	1
6 Juni	8	1	11	-	-
7 Juli	6	-	1	-	-
8 Agustus	-	-	-	-	-
9 September	-	-	-	-	-
10 Oktober	2	-	10	3	-
11 Nopember	3	3	8	9	10
12 Desember	8	12	12	8	13
<b>Rata-Rata</b>	<b>7</b>	<b>4</b>	<b>7</b>	<b>6</b>	<b>6</b>

Sumber : Stasiun Pengamat Hujan

**Tabel 1.2.3 Perkembangan Curah Hujan di Kecamatan Paciran, 2014 - 2018**

Bulan	2014	2015	2016	2017	2018
(1)	(2)	(3)	(4)	(5)	(6)
1 Januari	137	-	81	223	239
2 Pebruari	142	323	211	188	212
3 Maret	102	72	87	147	294
4 April	132	118	39	18	63
5 Mei	182	1	93	28	1
6 Juni	113	11	131	-	-
7 Juli	97	-	21	-	-
8 Agustus	-	-	-	-	-
9 September	-	-	-	-	-
10 Oktober	36	-	238	9	-
11 Nopember	42	30	92	102	30
12 Desember	136	256	13	82	30
<b>Rata-Rata</b>	<b>93</b>	<b>68</b>	<b>84</b>	<b>66</b>	<b>72</b>

Sumber : Stasiun Pengamat Hujan

# BAB 2 PEMERINTAHAN

## Bab 2 Pemerintahan

*Perangkat Desa  
Kepala Desa  
, Sekdes, kaur  
Umum, Kaur  
Perencanaan,  
Kasi  
Pemerintahan  
dan Kasi  
Pelayanan  
masing – masing  
17 orang.  
Kasi Kesmas 15  
Orang dan Kasun  
30 Orang*



<https://www.kab.bps.go.id>

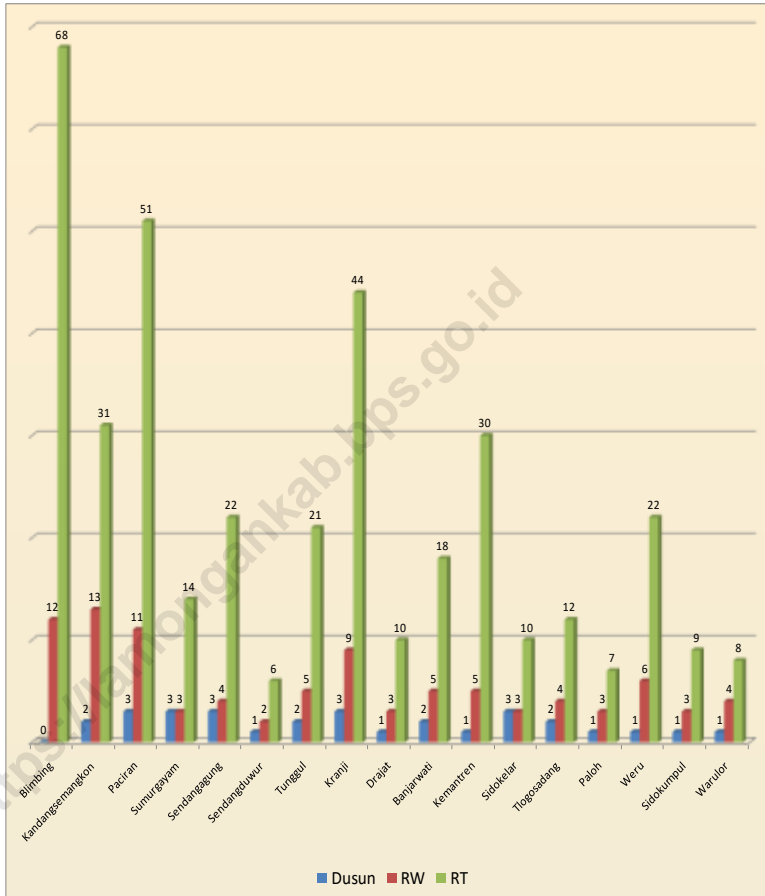
## **Pemerintahan**

Secara pemerintahan, Kecamatan Paciran terdiri dari 16 desa dan 1 kelurahan dimana ibukota kecamatan terletak di desa Paciran. Pada tahun 2018, jabatan kepala desa dan lurah telah terisi semua untuk 16 desa dan 1 kelurahan. Rata-rata pendidikan lurah/kepala desa adalah S1. Untuk jabatan sekretaris desa/sekretaris kelurahan juga terisi semua, ada kebijakan sekdes yang PNS ditarik ke kecamatan. Rata-rata pendidikan sekretaris desa/sekretaris kelurahan adalah S1.

Kecamatan Paciran terdiri dari 4 lingkungan, 30 dusun, 95 RW dan 383 RT. Desa dengan jumlah dusun terbanyak (3 dusun) antara lain Desa Paciran, Desa Sumurgayam, Desa Sendangagung, Desa Kranji, dan Desa Sentul. Sedangkan desa dengan jumlah dusun terkecil (1 dusun) adalah Desa Sendangduwur, Desa Drajat, Desa Kemantren, Desa Paloh, Desa Weru, Desa Sidokumpul dan Desa Warulor. Jumlah RW terkecil adalah Desa Sendangduwur dengan 2 RW, sedangkan jumlah RW terbanyak adalah Desa Kandangsemangkon dengan 13 RW. Jumlah RT terkecil adalah Desa Sendangduwur dengan 6 RT serta jumlah RT terbanyak adalah Kelurahan Blimbing dengan 68 RT.

Semua desa memiliki anggota BPD yang berjumlah maksimal 11 orang dan jumlah anggota linmas disesuaikan dengan luas wilayah desa/kelurahan.

**Gambar 2. Banyaknya Dusun, RW dan RT Kecamatan Paciran 2018**



Sumber : Kantor Kecamatan Paciran

**Tabel 2.1 Camat Paciran di Kecamatan Paciran, 1982 - 2018**

Nama Camat	Periode Jabatan
(1)	(2)
1 Drs. Sarkun	1982 -- 1984
2 Drs. Mawardi	1984 --1987
3 Drs. Tarmuji	1987 -- 1991
4 Kamisan, Bc.Kn	1991 -- 1995
5 Drs. Said Haar	1995 -- 1997
6 Drs. Heru Budi Santoso	1997 -- 1999
7 Drs. Ismunawan, M.M.	1999 -- 2004
8 Drs. H. Ms. Heruwidi, M.M.	2004 -- 2012
9 Suharto, SH., M.Si.	2012 -- 2016
10 Drs. Fadheli Purwanto,MM.	2016 -- Sekarang

*Sumber : Kantor Camat Paciran*

**Tabel 2.2 Nama Kepala Desa/Lurah, Usia dan Pendidikan di Kecamatan Paciran, 2018**

Desa/Kelurahan	Nama Kades/Lurah	Usia (Th.)	Pendidikan
(1)	(2)	(3)	(4)
1 Blimbing	Thoha Mansur, S.Pd	57	S1
2 Kandangsemangkon	Agus Muliono	50	SLTA
3 Paciran	Khusnul Khuluq	48	SLTA
4 Sumurgayam	H. Taufiq	55	SLTA
5 Sendangagung	Panut Supodo	52	SLTA
6 Sendangduwur	Barur Rohim, S.Pd	42	S1
7 Tunggul	Drs. M. Yasin	54	S1
8 Kranji	Husnul Wafiq, ST	48	S1
9 Drajat	A. Nailul Fauzi, S.Ag,MM	43	S2
10 Banjarwati	Sutiyono	53	SLTP
11 Kemantren	Suaji, S.Pd	54	S1
12 Sidokelar	Moh. Syaiful Bahri	55	SLTA
13 Tlogosadang	Hj. Masrifatun	44	S1
14 Paloh	Moh. Soim	51	SLTP
15 Weru	Shobirin	52	SLTA
16 Sidokumpul	Kusri, S.Ag	48	S1
17 Warulor	Sabiqin,SH	42	S1

Sumber : Kantor Desa



**Tabel 2.3 Nama Sekretaris Desa/Kelurahan, Usia dan Pendidikan di Kecamatan Paciran, 2017**

Desa/Kelurahan	Nama Sekdes/Sekkel	Usia(Th.)	Pendidikan
(1)	(2)	(3)	(4)
1 Blimbing	Arief Syafiudin, SE.,MM	46	S2
2 Kandangsemangkon	Rhepno	50	SLTA
3 Paciran	Wafa'udin Zaki, S.Sos	30	S1
4 Sumurgayam	Andra Ansori	24	S1
5 Sendangagung	Suaidi Muharom	30	S1
6 Sendangduwur	Labib Maziz Zabida	23	SLTA
7 Tunggul	Moh.Shodiq, S.kom	28	S1
8 Kranji	Arif Rohman, S.Pd.	26	S1
9 Drajat	Nurul Muttaqin,SH	52	S1
10 Banjarwati	Moh. Khoirul, S.Pd	35	S1
11 Kemantren	Muchtar Jamil, S.Ag	46	S1
12 Sidokelar	Erida, SE	38	S1
13 Tlogosadang	Fatkhiatus Sa'adah	23	S1
14 Paloh	Aqil Azizi	34	S1
15 Weru	Arinil Haqimi	23	S1
16 Sidokumpul	Afif Amrullah	37	SLTA
17 Warulor	Hadi Suprianto	35	SLTA

Sumber : Kantor Desa

**Tabel 2.4** Desa/Kelurahan menurut Status Hukum di Kecamatan Paciran, 2018

Desa/Kelurahan	Status Hukum	Status Desa/Kelurahan	Status Daerah
(1)	(2)	(3)	(4)
1 Blimbing	Definitif	Kelurahan	Perkotaan
2 Kandangsemangko	Definitif	Desa	Perkotaan
3 Paciran	Definitif	Desa	Perkotaan
4 Sumurgayam	Definitif	Desa	Pedesaan
5 Sendangagung	Definitif	Desa	Pedesaan
6 Sendangduwur	Definitif	Desa	Perkotaan
7 Tunggul	Definitif	Desa	Pedesaan
8 Kranji	Definitif	Desa	Pedesaan
9 Drajat	Definitif	Desa	Pedesaan
10 Banjarwati	Definitif	Desa	Perkotaan
11 Kemantren	Definitif	Desa	Pedesaan
12 Sidokelar	Definitif	Desa	Pedesaan
13 Tlogosadang	Definitif	Desa	Pedesaan
14 Paloh	Definitif	Desa	Perkotaan
15 Weru	Definitif	Desa	Perkotaan
16 Sidokumpul	Definitif	Desa	Perkotaan
17 Warulor	Definitif	Desa	Perkotaan

Sumber : Kantor Camat Paciran

**Tabel 2.5** Desa menurut Kategori LPM dan Tingkat Perkembangannya di Kecamatan Paciran, 2018

Desa/Kelurahan	Kategori LPM	Tingkat Perkembangannya
(1)	(2)	(3)
1 Blimbing	Kategori 3	Swasembada
2 Kandangsemangkon	Kategori 1	Swasembada
3 Paciran	Kategori 3	Swasembada
4 Sumurgayam	Kategori 3	Swasembada
5 Sendangagung	Kategori 3	Swasembada
6 Sendangduwur	Kategori 3	Swasembada
7 Tunggul	Kategori 3	Swasembada
8 Kranji	Kategori 3	Swasembada
9 Drajat	Kategori 3	Swasembada
10 Banjarwati	Kategori 3	Swasembada
11 Kemantren	Kategori 3	Swasembada
12 Sidokelar	Kategori 3	Swasembada
13 Tlogosadang	Kategori 3	Swasembada
14 Paloh	Kategori 3	Swasembada
15 Weru	Kategori 3	Swasembada
16 Sidokumpul	Kategori 3	Swasembada
17 Warulor	Kategori 2	Swasembada

Sumber : Kantor Camat Paciran

**Tabel 2.6** Jumlah Dusun, Lingkungan dan Tempat Kantor Desa/Kelurahan di Kecamatan Paciran, 2018

Desa/Kelurahan	Jumlah Dusun	Jumlah Lingkungan	Tempat Kantor Desa/Kelurahan
(1)	(2)	(3)	(4)
1 Blimbing	-	4	Semangu
2 Kandangsemangkon	2	-	Kandangsemangkon
3 Paciran	3	-	Paciran
4 Sumurgayam	3	-	Gayam
5 Sendangagung	3	-	Sendangagung
6 Sendangduwur	1	-	Sendangduwur
7 Tunggul	2	-	Tunggul
8 Kranji	3	-	Kranji
9 Drajat	1	-	Drajat
10 Banjarwati	2	-	Banjaranyar
11 Kemantren	1	-	Kemantren
12 Sidokelar	3	-	Sentul
13 Tlogosadang	2	-	Tlogosadang
14 Paloh	1	-	Paloh
15 Weru	1	-	Weru
16 Sidokumpul	1	-	Sidokumpul
17 Warulor	1	-	Warulor
<b>Jumlah</b>	<b>30</b>	<b>4</b>	

Sumber : Kantor Camat Paciran

**Tabel 2.7 Jumlah Dusun, Rukun Warga, dan Rukun Tetangga di Kecamatan Paciran, 2018**

Desa/Kelurahan	Dusun	RW	RT
(1)	(2)	(3)	(4)
1 Blimbing	-	12	68
2 Kandangsemangkon	2	13	31
3 Paciran	3	11	51
4 Sumurgayam	3	3	14
5 Sendangagung	3	4	22
6 Sendangduwur	1	2	6
7 Tunggul	2	5	21
8 Kranji	3	9	44
9 Drajat	1	3	10
10 Banjarwati	2	5	18
11 Kemantren	1	5	30
12 Sidokelar	3	3	10
13 Tlogosadang	2	4	12
14 Paloh	1	3	7
15 Weru	1	6	22
16 Sidokumpul	1	3	9
17 Warulor	1	4	8
<b>Jumlah</b>	<b>30</b>	<b>95</b>	<b>383</b>

Sumber : Kantor Camat Paciran

**Tabel 2.8 Jumlah Rukun Warga, dan Rukun Tetangga Menurut Dusun/Lingkungan di Kecamatan Paciran, 2018**

Desa/Kelurahan	Nama Dusun/Lingkungan	RW	RT
(1)	(2)	(3)	(4)
1 Blimbing	Gowah	2	12
	Padek	4	24
	Semangu	3	16
	Sidokumpul	3	16
2 Kandangsemangkon	Dengok	9	18
	Kandang	4	13
3 Paciran	Jetak	3	12
	Paciran	6	30
	Penanjan	2	9
4 Sumurgayam	Padeg	1	4
	Sumurgayam	1	6
	Sumuran	1	4
5 Sendangagung	Mejero	1	6
	Semerek	1	6
	Sendang	2	10
6 Sendangduwur	Sendangduwur	2	6
7 Tunggul	Genting	1	4
	Tunggul	4	17
8 Kranji	Kranji	4	21
	Sidodadi	3	13
	Tepanas	2	10
9 Drajat	Drajat	3	10
10 Banjarwati	Banjarwati	2	8
	Sukowati	3	10
11 Kemantren	Kemantren	5	30
12 Sidokelar	Klayar	1	3
	Perdoto	1	4
	Sentul	1	3
13 Tlogosadang	Tlogoringin	1	3
	Sadang	3	9
14 Paloh	Paloh	3	7
15 Weru	weru	6	22
16 Sidokumpul	Sidokumpul	3	9
17 Warulor	Warulor	4	8
<b>Jumlah</b>		<b>95</b>	<b>383</b>

Sumber : Kantor Camat Paciran

Tabel 2.9 Jumlah Perangkat Desa menurut Jenis Jabatan dan Pendidikan di Kecamatan Paciran, 2018

Jenis Jabatan/ Perangkat Desa	Pendidikan Terakhir												Jumlah	
	SD		SMP		SMA		D1/D2/D3		D4/S1		S2			
	L	P	L	P	L	P	L	P	L	p	L	P		
(1)	(2)	(3)	(4)	(5)	(6)	(7)	(8)	(9)	(10)	(11)	(12)	(13)	(14)	
1. Kepala Desa	-	-	2	-	6	-	-	-	8	-	1	-	17	
2. Sekertaris Desa	-	-	-	-	3	1	-	-	9	3	1	-	17	
3. Kaur Umum	-	-	-	-	11	1	-	-	4	1	-	-	17	
4. Kaur Keuangan	-	-	-	-	10	3	-	-	3	1	-	-	17	
5. Kaur Perencanaan	-	-	-	-	7	2	1	1	4	2	-	-	17	
6. Kasi Pemerintahan	-	-	2	-	8	2	1	-	2	2	-	-	17	
7. Kasi Kesmas	-	-	-	-	7	3	1	-	2	2	-	-	15	
8. Kasi Pelayanan	3	-	2	-	8	-	-	-	4	-	-	-	17	
9. Pembantu Umum	-	-	6	1	11	10	2	1	3	5	-	-	39	
10. Kepala Dusun	6	-	4	-	11	-	2	-	7	-	-	-	30	
Jumlah	2018	9	0	16	1	82	22	7	2	46	16	2	0	203
	2017	9	0	17	1	82	22	7	2	46	15	2	0	203
	2016	11	0	16	1	85	21	7	2	34	13	2	0	192

Sumber : Kantor Camat Paciran

**Tabel 2.10 Jumlah anggota BPD dan Linmas di Kecamatan Paciran, 2018**

Desa/Kelurahan	BPD		Linmas		
	L	P	L	P	
(1)	(2)	(3)	(4)	(5)	
1 Blimbing	-	-	25	-	
2 Kandangsemangkon	9	2	15	-	
3 Paciran	9	2	53	-	
4 Sumurgayam	5	1	36	-	
5 Sendangagung	8	3	63	-	
6 Sendangduwur	6	1	12	-	
7 Tunggul	9	2	42	-	
8 Kranji	8	3	36	-	
9 Drajat	3	-	21	-	
10 Banjarwati	9	2	36	-	
11 Kemantren	9	2	25	-	
12 Sidokelar	8	1	9	-	
13 Tlogosadang	6	1	20	-	
14 Paloh	6	-	5	-	
15 Weru	8	3	15	-	
16 Sidokumpul	7	2	5	-	
17 Warulor	6	1	5	-	
<b>Jumlah</b>	<b>2017</b>	<b>116</b>	<b>26</b>	<b>423</b>	<b>0</b>
	<b>2016</b>	<b>116</b>	<b>26</b>	<b>456</b>	<b>0</b>
	<b>2015</b>	<b>116</b>	<b>26</b>	<b>456</b>	<b>0</b>

Sumber : Kantor Desa



Tabel 2.11 Jumlah Anggota BPD Menurut Pendidikan di Kecamatan Paciran, 2018

Desa/Kelurahan	Pendidikan Terakhir												Jumlah	
	SD		SMP		SMA		D1/D2/D3		D4/S1		S2			
	L	P	L	P	L	P	L	P	L	P	L	P		
(1)	(2)	(3)	(4)	(5)	(6)	(7)	(8)	(9)	(10)	(11)	(12)	(13)	(14)	
1 Blimbing	-	-	-	-	-	-	-	-	-	-	-	-	-	0
2 Kandangsemangkon	-	-	-	-	6	1	-	-	3	1	-	-	11	
3 Paciran	-	-	-	-	5	-	-	-	2	2	2	-	11	
4 Sumurgayam	-	-	-	-	2	-	1	-	2	1	-	-	6	
5 Sendangagung	-	-	-	-	3	-	1	-	5	2	-	-	11	
6 Sendangduwur	-	-	-	-	3	-	-	-	3	1	-	-	7	
7 Tunggul	-	-	1	-	1	1	1	-	3	1	3	-	11	
8 Kranji	-	-	-	-	2	1	1	1	2	1	3	-	11	
9 Drajat	-	-	-	-	1	-	-	-	2	-	-	-	3	
10 Banjarwati	-	-	-	-	2	1	1	-	2	1	4	-	11	
11 Kemantren	-	-	-	-	-	2	1	-	3	-	5	-	11	
12 Sidokelar	-	-	-	-	3	-	1	-	4	1	-	-	9	
13 Tlogosadang	-	-	2	-	1	1	-	-	3	-	-	-	7	
14 Paloh	-	-	1	-	2	-	-	-	3	-	-	-	6	
15 Weru	-	-	4	-	1	1	-	-	3	2	-	-	11	
16 Sidokumpul	-	-	-	-	6	1	1	-	-	1	-	-	9	
17 Warulor	-	-	-	-	1	-	-	-	5	1	-	-	7	
<b>Jumlah</b>	<b>0</b>	<b>0</b>	<b>8</b>	<b>0</b>	<b>39</b>	<b>9</b>	<b>8</b>	<b>1</b>	<b>45</b>	<b>15</b>	<b>17</b>	<b>0</b>	<b>142</b>	

Sumber : Kantor Camat Paciran

Tabel 2.12 Pegawai Kantor Camat menurut Pendidikan dan Jenis Kelamin di Kecamatan Paciran, 2018

Jabatan	Pendidikan										Jumlah	
	SD		SMP		SMU		PT		Lainnya			
	L	P	L	P	L	P	L	P	L	P		
(1)	(2)	(3)	(4)	(5)	(6)	(7)	(8)	(9)	(10)	(11)	(12)	
1. Camat	-	-	-	-	-	-	1	-	-	-	-	1
2. Sekretaris Camat	-	-	-	-	-	-	1	-	-	-	-	1
- Kasubbag Umum	-	-	-	-	-	-	1	-	-	-	-	1
Staf Subbag. Umum	-	-	-	-	-	1	2	-	-	-	-	3
- Kasubbag. Keu&Peringkp	-	-	-	-	-	-	-	1	-	-	-	1
Staf Subbag. Keua&Peringkp	-	-	-	-	-	-	-	1	-	-	-	1
3. Kasie. Tata Pemerintahan	-	-	-	-	-	-	1	-	-	-	-	1
Staf Tata Pemerintahan	-	-	1	-	1	-	3	-	-	-	-	5
4. Kasie. Pmd	-	-	-	-	-	-	-	1	-	-	-	1
Staf. Pmd	-	-	-	-	-	-	2	-	-	-	-	2
5. Kasie. Kamtib	-	-	-	-	-	-	1	-	-	-	-	1
Staf Kamtib	-	-	-	-	5	-	4	-	-	-	-	9
6. Kasie. Ekbang	-	-	-	-	-	-	1	-	-	-	-	1
Staf Ekbang	-	-	-	-	1	-	-	1	-	-	-	2
<b>Jumlah</b>	<b>2018</b>	<b>0</b>	<b>0</b>	<b>0</b>	<b>0</b>	<b>6</b>	<b>1</b>	<b>17</b>	<b>4</b>	<b>0</b>	<b>0</b>	<b>30</b>
	<b>2017</b>	<b>0</b>	<b>0</b>	<b>0</b>	<b>0</b>	<b>6</b>	<b>1</b>	<b>14</b>	<b>4</b>	<b>0</b>	<b>0</b>	<b>25</b>
	<b>2016</b>	<b>0</b>	<b>0</b>	<b>0</b>	<b>0</b>	<b>5</b>	<b>1</b>	<b>14</b>	<b>4</b>	<b>0</b>	<b>0</b>	<b>24</b>

Sumber : Kantor Camat Paciran

Tabel 2.13 Pegawai Kantor Camat menurut Golongan Ruang dan Jenis Kelamin di Kecamatan Paciran, 2018

Jabatan	Golongan Ruang								Lainnya		Jumlah	
	I		II		III		IV		L	P		
	L	P	L	P	L	P	L	P				
(1)	(2)	(3)	(4)	(5)	(6)	(7)	(8)	(9)	(10)	(11)	(12)	
1. Camat	-	-	-	-	-	-	-	1	-	-	-	1
2. Sekretaris Camat	-	-	-	-	-	-	-	1	-	-	-	1
- Kasubbag Umum	-	-	1	-	1	-	-	-	-	-	-	2
Staf Subbag. Umum	-	-	-	-	1	-	-	-	-	1	-	2
- Kasubbag. Keu&Peringkp	-	-	-	-	-	1	-	-	-	-	-	1
Staf Subbag. Keu&Peringkp	-	-	-	-	-	1	-	-	-	-	-	1
3. Kasie. Tata Pemerintahan	-	-	-	-	1	-	-	-	-	-	-	1
Staf Tata Pemerintahan	-	-	4	-	1	-	-	-	-	-	-	5
4. Kasie. Pmd	-	-	-	-	-	1	-	-	-	-	-	1
Staf. Pmd	-	-	1	-	1	-	-	-	-	-	-	2
5. Kasie. Kamtib	-	-	-	-	1	-	-	-	-	-	-	1
Staf Kamtib	-	-	2	-	3	-	-	-	-	4	-	9
6. Kasie. Ekbang	-	-	-	-	1	-	-	-	-	-	-	1
Staf Ekbang	-	-	-	-	-	1	-	-	-	1	-	2
<b>Jumlah</b>	<b>2018</b>	<b>0</b>	<b>0</b>	<b>8</b>	<b>0</b>	<b>10</b>	<b>4</b>	<b>2</b>	<b>0</b>	<b>6</b>	<b>0</b>	<b>30</b>
	<b>2017</b>	<b>0</b>	<b>0</b>	<b>3</b>	<b>0</b>	<b>10</b>	<b>4</b>	<b>2</b>	<b>0</b>	<b>6</b>	<b>0</b>	<b>25</b>
	<b>2016</b>	<b>0</b>	<b>0</b>	<b>4</b>	<b>0</b>	<b>9</b>	<b>4</b>	<b>2</b>	<b>0</b>	<b>5</b>	<b>0</b>	<b>24</b>

Sumber : Kantor Camat Paciran

# BAB 3 PENDUDUK

## Bab 3

*Jumlah penduduk Kecamatan Pacitan tahun 2018 sebesar*  
**Penduduk dan Tenaga Kerja**

**101.543 jiwa**



*Penduduk Perempuan*

**50.474 Jiwa**

*Penduduk laki-laki*

**51.069 Jiwa**

## **Penduduk**

Jumlah penduduk Kecamatan Paciran tahun 2018 adalah 101.543 jiwa, terdiri dari penduduk laki-laki 51.069 jiwa dan penduduk perempuan 50.474 jiwa.

Bahwa tren pertumbuhan penduduk dari tahun ke tahun mengalami kenaikan walaupun tidak signifikan. Pertumbuhan ini disebabkan angka kelahiran (1.058) lebih besar dibandingkan angka kematian (660).

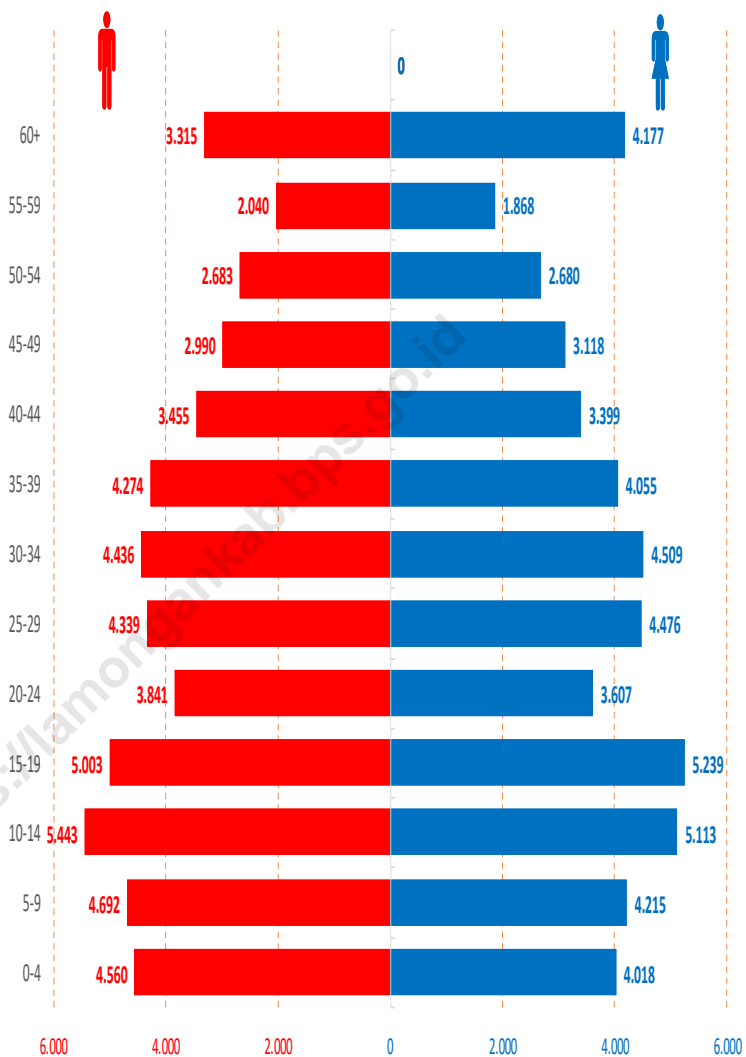
Kepadatan penduduk Kecamatan Paciran sebesar 1.656 jiwa per km<sup>2</sup>. Desa yang paling padat penduduknya adalah Weru yaitu 40.325 jiwa per km<sup>2</sup>, sedangkan yang terendah adalah Tlogosadang yaitu 610 jiwa per km<sup>2</sup>.

Rasio jenis kelamin penduduk Kecamatan Paciran adalah 101,18, yang berarti disetiap 100 penduduk perempuan terdapat 101 penduduk laki-laki. Hal ini komposisi penduduk berbeda dengan tahun-tahun sebelumnya dimana jumlah penduduk laki-laki lebih besar dibandingkan jumlah penduduk perempuan.

## **Ketenagakerjaan**

Sebagian besar penduduk di Kecamatan Paciran bekerja pada sektor pertanian dalam hal ini perikanan tangkap (nelayan), Perdagangan, Industri dan Pariwisata. Sektor pariwisata mulai berkembang dengan adanya Wisata Bahari Lamongan dan Mazola yang terletak di desa Paciran. Selain wisata alam, juga terdapat Wisata Religi yaitu Makam Sunan Drajat di Desa Drajat, Makam Sunan Sendangduwur di Desa Sendangduwur dan Makam Maulana Ishak di Desa Kemantren.

**Gambar 3 Piramida Penduduk, 2018**



Sumber : Kantor Kecamatan

**Tabel 3.1.1 Jumlah Penduduk menurut Jenis Kelamin di Kecamatan Paciran, 2018**

	Desa/Kelurahan	Laki-Laki	Perempuan	Laki-Laki + Perempuan	Rasio Jenis Kelamin	
	(1)	(2)	(3)	(4)	(5)	
1	Blimbing	9751	9713	19464	100,39	
2	Kandangsemangkon	4390	4313	8703	101,79	
3	Paciran	9048	9026	18074	100,24	
4	Sumurgayam	1953	1863	3816	104,83	
5	Sendangagung	3536	3582	7118	98,72	
6	Sendangduwur	984	1002	1986	98,20	
7	Tunggul	2599	2577	5176	100,85	
8	Kranji	3578	3548	7126	100,85	
9	Drajat	1225	1207	2432	101,49	
10	Banjarwati	3211	3057	6268	105,04	
11	Kemantren	3188	3039	6227	104,90	
12	Sidokelar	1152	1135	2287	101,50	
13	Tlogosadang	983	958	1941	102,61	
14	Paloh	810	803	1613	100,87	
15	Weru	2661	2572	5233	103,46	
16	Sidokumpul	1148	1212	2360	94,72	
17	Warulor	852	867	1719	98,27	
	<b>Paciran</b>	<b>2018</b>	<b>51.069</b>	<b>50.474</b>	<b>101.543</b>	<b>101,18</b>
		<b>2017</b>	<b>49.991</b>	<b>50.382</b>	<b>100.373</b>	<b>99,22</b>
		<b>2016</b>	<b>50.438</b>	<b>49.895</b>	<b>100.333</b>	<b>101,09</b>

Sumber : Kantor Camat Paciran

**Tabel 3.1.2 Jumlah Penduduk yang Lahir menurut Jenis Kelamin di Kecamatan Paciran, 2018**

Desa/Kelurahan	Lahir			Rata-Rata	
	L	P	L+P	Kelahiran Per 1000 Penduduk	
(1)	(2)	(3)	(4)	(5)	
1 Blimbing	111	142	253	14	
2 Kandangsemangkon	24	21	45	5	
3 Paciran	52	82	134	7	
4 Sumurgayam	6	12	18	3	
5 Sendangagung	46	21	67	11	
6 Sendangduwur	14	19	33	19	
7 Tunggul	26	35	61	12	
8 Kranji	25	31	56	8	
9 Drajat	26	21	47	15	
10 Banjarwati	42	18	60	9	
11 Kemantren	44	25	69	11	
12 Sidokelar	18	23	41	19	
13 Tlogosadang	16	21	37	13	
14 Paloh	14	8	22	16	
15 Weru	32	23	55	10	
16 Sidokumpul	14	16	30	13	
17 Warulor	16	14	30	16	
<b>Paciran</b>	<b>2017</b>	<b>526</b>	<b>532</b>	<b>1.058</b>	<b>10</b>
	<b>2017</b>	<b>523</b>	<b>518</b>	<b>1.041</b>	<b>10</b>
	<b>2016</b>	<b>521</b>	<b>515</b>	<b>1.036</b>	<b>10</b>

Sumber : Kantor Camat Paciran



**Tabel 3.1.3 Jumlah Penduduk yang Mati menurut Jenis Kelamin di Kecamatan Paciran, 2018**

Desa/Kelurahan	Mati			Rata-Rata Kematian Per 1000 Penduduk	
	L	P	L+P		
(1)	(2)	(3)	(4)	(5)	
1 Blimbing	67	81	148	9	
2 Kandangsemangkon	12	23	35	3	
3 Paciran	23	57	80	5	
4 Sumurgayam	6	4	10	3	
5 Sendangagung	32	21	53	8	
6 Sendangduwur	12	15	27	14	
7 Tunggul	18	25	43	10	
8 Kranji	24	22	46	5	
9 Drajat	8	9	17	11	
10 Banjarwati	22	15	37	7	
11 Kemantren	28	19	47	8	
12 Sidokelar	6	16	22	13	
13 Tlogosadang	7	11	18	9	
14 Paloh	8	10	18	14	
15 Weru	15	21	36	9	
16 Sidokumpul	7	4	11	8	
17 Warulor	6	6	12	9	
<b>Paciran</b>	<b>2017</b>	<b>301</b>	<b>359</b>	<b>660</b>	<b>7</b>
	<b>2107</b>	<b>318</b>	<b>375</b>	<b>693</b>	<b>7</b>
	<b>2016</b>	<b>344</b>	<b>381</b>	<b>725</b>	<b>6</b>

Sumber : Kantor Camat Paciran

**Tabel 3.1.4 Jumlah Penduduk yang Datang menurut Jenis Kelamin di Kecamatan Paciran, 2018**

Desa/Kelurahan	Datang			Rata-Rata	
	L	P	L+P	Kedatangan Per 1000 Penduduk	
(1)	(2)	(3)	(4)	(5)	
1 Blimbing	121	128	249	13	
2 Kandangsemangkon	135	132	267	31	
3 Paciran	132	148	280	15	
4 Sumurgayam	16	21	37	8	
5 Sendangagung	87	52	139	21	
6 Sendangduwur	13	11	24	9	
7 Tunggul	45	36	81	15	
8 Kranji	41	26	67	9	
9 Drajat	8	11	19	11	
10 Banjarwati	28	28	56	9	
11 Kemantren	27	32	59	11	
12 Sidokelar	26	28	54	25	
13 Tlogosadang	12	15	27	11	
14 Paloh	6	9	15	4	
15 Weru	26	14	40	5	
16 Sidokumpul	14	21	35	12	
17 Warulor	12	16	28	9	
<b>Paciran</b>	<b>2018</b>	<b>749</b>	<b>728</b>	<b>1.477</b>	<b>14</b>
	<b>2107</b>	<b>738</b>	<b>702</b>	<b>1.440</b>	<b>14</b>
	<b>2016</b>	<b>734</b>	<b>686</b>	<b>1.420</b>	<b>13</b>

Sumber : Kantor Camat Paciran

**Tabel 3.1.5 Jumlah Penduduk yang Pindah menurut Jenis Kelamin di Kecamatan Paciran, 2018**

Desa/Kelurahan	Pindah			Rata-Rata Kedatangan Per 1000 Penduduk	
	L	P	L+P		
(1)	(2)	(3)	(4)	(5)	
1 Blimbing	42	16	58	3	
2 Kandangsemangkon	28	28	56	5	
3 Paciran	18	7	25	2	
4 Sumurgayam	10	11	21	5	
5 Sendangagung	17	17	34	4	
6 Sendangduwur	9	11	20	10	
7 Tunggul	23	21	44	8	
8 Kranji	21	20	41	7	
9 Drajat	11	12	23	7	
10 Banjarwati	11	8	19	4	
11 Kemantren	8	8	16	2	
12 Sidokelar	9	7	16	8	
13 Tlogosadang	4	8	12	11	
14 Paloh	5	6	11	3	
15 Weru	18	19	37	8	
16 Sidokumpul	7	5	12	9	
17 Warulor	8	4	12	10	
<b>Paciran</b>	<b>2017</b>	<b>249</b>	<b>208</b>	<b>457</b>	<b>5</b>
	<b>2017</b>	<b>244</b>	<b>215</b>	<b>459</b>	<b>5</b>
	<b>2016</b>	<b>258</b>	<b>221</b>	<b>479</b>	<b>6</b>

Sumber : Kantor Camat Paciran

**Tabel 3.1.6 Jumlah Penduduk, Rumah Tangga dan Kepadatan di Kecamatan Paciran, 2018**

Desa/Kelurahan	Luas (Km <sup>2</sup> )	Penduduk	Rumah Tangga	Kepadatan	Rata-Rata Per Rumah tangga
(1)	(2)	(3)	(4)	(5)	(6)
1 Blimbing	2,50	19.464	4.866	7.785	4
2 Kandangsemangkon	4,58	8.703	2.175	1.900	4
3 Paciran	4,89	18.074	4.519	3.696	4
4 Sumurgayam	5,78	3.816	954	660	4
5 Sendangagung	8,79	7.118	1.780	810	4
6 Sendangduwur	0,22	1.986	497	9.027	4
7 Tunggul	3,26	5.176	1.294	1.588	4
8 Kranji	13,25	7.126	1.782	538	4
9 Drajat	0,61	2.432	608	3.987	4
10 Banjarwati	3,26	6.268	1.567	1.923	4
11 Kemantren	7,62	6.227	1.557	817	4
12 Sidokelar	3,14	2.287	572	728	4
13 Tlogosadang	3,18	1.941	485	610	4
14 Paloh	0,04	1.613	403	40.325	4
15 Weru	0,11	5.233	1.308	47.573	4
16 Sidokumpul	0,04	2.360	590	59.000	4
17 Warulor	0,03	1.719	429	57.300	4
<b>Paciran</b>	<b>61,30</b>	<b>101.543</b>	<b>25.386</b>	<b>1.656</b>	<b>4</b>

Sumber : Kantor Camat Paciran

**Tabel 3.1.7 Penduduk menurut Kewarganegaraan di Kecamatan Paciran, 2018**

Desa/Kelurahan	WNI		WNA		Jumlah		
	L	P	L	P	L	P	
(1)	(2)	(3)	(4)	(5)	(6)	(7)	
1 Blimbing	9751	9713	-	-	9751	9713	
2 Kandangsemangkon	4390	4313	-	-	4390	4313	
3 Paciran	9048	9026	-	-	9048	9026	
4 Sumurgayam	1953	1863	-	-	1953	1863	
5 Sendangagung	3536	3582	-	-	3536	3582	
6 Sendangduwur	984	1002	-	-	984	1002	
7 Tunggul	2599	2577	-	-	2599	2577	
8 Kranji	3578	3548	-	-	3578	3548	
9 Drajat	1225	1207	-	-	1225	1207	
10 Banjarwati	3211	3057	-	-	3211	3057	
11 Kemantren	3188	3039	-	-	3188	3039	
12 Sidokelar	1152	1135	-	-	1152	1135	
13 Tlogosadang	983	958	-	-	983	958	
14 Paloh	810	803	-	-	810	803	
15 Weru	2661	2572	-	-	2661	2572	
16 Sidokumpul	1148	1212	-	-	1148	1212	
17 Warulor	852	867	-	-	852	867	
<b>Jumlah</b>	<b>2018</b>	<b>51.069</b>	<b>50.474</b>	-	-	<b>51.069</b>	<b>50.474</b>
	<b>2017</b>	<b>49.991</b>	<b>50.382</b>	-	-	<b>49.991</b>	<b>50.382</b>
	<b>2016</b>	<b>50.438</b>	<b>49.895</b>	-	-	<b>50.438</b>	<b>49.895</b>

Sumber : Kantor Camat Paciran

**Tabel 3.1.8 Perkembangan Jumlah Penduduk di Kecamatan Paciran, 2014 - 2018**

Desa/Kelurahan	2014	2015	2016	2017	2018
(1)	(2)	(3)	(4)	(5)	(6)
1 Blimbing	18.479	18.629	19.352	19.476	19.464
2 Kandangsemangkon	7.875	8.131	8.555	9.313	8.703
3 Paciran	17.077	17.315	17.911	18.150	18.074
4 Sumurgayam	3.430	3.612	3.789	3.420	3.816
5 Sendangagung	6.687	6.686	6.958	7.131	7.118
6 Sendangduwur	1.851	1.874	1.962	1.925	1.986
7 Tunggul	4.688	4.789	5.030	4.792	5.176
8 Kranji	6.691	6.727	7.100	6.597	7.126
9 Drajat	2.162	2.184	2.338	3.410	2.432
10 Banjarwati	5.804	5.908	6.158	5.895	6.268
11 Kemantren	5.784	5.800	6.085	5.433	6.227
12 Sidokelar	4.025	2.192	2.259	2.900	2.287
13 Tlogosadang	1.951	1.759	1.880	1.714	1.941
14 Paloh	1.573	1.491	1.593	1.477	1.613
15 Weru	3.179	5.017	5.279	4.748	5.233
16 Sidokumpul	3.628	2.259	2.349	2.420	2.360
17 Warulor	1.929	1.644	1.735	1.572	1.719
<b>Jumlah</b>	<b>96.813</b>	<b>96.017</b>	<b>100.333</b>	<b>100.373</b>	<b>101.543</b>

Sumber : Kantor Camat Paciran

**Tabel 3.1.9** Perkembangan Presentase Pertumbuhan Penduduk di Kecamatan Paciran, 2014 - 2018

Desa/Kelurahan	2014	2015	2016	2017	2018
(1)	(2)	(3)	(4)	(5)	(6)
1 Blimbing	110,16	100,81	103,88	100,68	99,94
2 Kandangsemangkon	89,44	103,26	105,21	108,86	93,45
3 Paciran	116,09	101,37	103,44	101,33	99,58
4 Sumurgayam	104,77	105,23	104,90	90,26	111,58
5 Sendangagung	100,66	100,13	104,07	102,48	99,82
6 Sendangduwur	99,23	101,25	104,69	98,11	103,17
7 Tunggul	99,93	102,16	105,03	95,26	108,01
8 Kranji	102,23	100,79	105,54	92,92	108,02
9 Drajat	110,51	101,02	107,05	145,85	71,32
10 Banjarwati	96,74	101,80	104,23	95,73	106,33
11 Kemantren	110,48	100,26	104,91	89,29	114,61
12 Sidokelar	213,14	54,49	103,06	128,38	78,86
13 Tlogosadang	111,01	90,24	106,88	91,17	113,24
14 Paloh	96,04	94,78	106,84	92,72	109,21
15 Weru	67,98	157,82	105,22	89,94	110,21
16 Sidokumpul	151,33	62,27	103,98	103,02	97,52
17 Warulor	109,78	85,23	105,54	90,61	109,35
<b>Jumlah</b>	<b>106.4</b>	<b>99.17</b>	<b>104.49</b>	<b>100.04</b>	<b>101.17</b>

Sumber : Kantor Camat Paciran

**Tabel 3.1.10** Perkembangan Kepadatan Penduduk (Jiwa/Km<sup>2</sup>) di Kecamatan Paciran, 2014 - 2018

Desa/Kelurahan	2014	2015	2016	2017	2018
(1)	(2)	(3)	(4)	(5)	(6)
1 Blimbing	7.392	7.452	7.741	7.790	7.785
2 Kandangsemangkon	1.719	1.775	1.868	2.033	1.900
3 Paciran	3.492	3.540	3.663	3.712	3.696
4 Sumurgayam	593	624	656	592	660
5 Sendangagung	760	761	792	811	810
6 Sendangduwur	8.413	8.518	8.918	8.750	9.027
7 Tunggul	1.438	1.469	1.543	1.470	1.588
8 Kranji	504	508	536	497	538
9 Drajat	3.544	3.580	3.833	3.590	3.987
10 Banjarwati	1.780	1.812	1.889	1.808	1.923
11 Kemantren	759	761	799	713	817
12 Sidokelar	1.281	698	719	924	728
13 Tlogosadang	615	555	591	538	610
14 Paloh	39.325	37.275	39.825	36.175	40.325
15 Weru	28.900	45.609	47.991	43.163	47.573
16 Sidokumpul	90.700	56.475	58.725	60.500	59.000
17 Warulor	64.300	54.800	57.833	52.400	57.300
<b>Jumlah</b>	<b>1.483</b>	<b>1.579</b>	<b>1.566</b>	<b>1.637</b>	<b>1.656</b>

Sumber : Kantor Camat Paciran



**Tabel 3.1.11 Perkembangan Jumlah KK (Kepala Keluarga) di Kecamatan Paciran, 2014 - 2018**

Desa/Kelurahan	2014	2015	2016	2017	2018
(1)	(2)	(3)	(4)	(5)	(6)
1 Blimbing	4.901	5.491	5.932	5941	6173
2 Kandangsemangkon	1.891	1.627	2.694	2.700	2.809
3 Paciran	3.993	6.637	5.093	5.101	5.367
4 Sumurgayam	1.426	1.555	1.186	1.192	1.230
5 Sendangagung	2.155	1.878	1.969	1971	2066
6 Sendangduwur	500	470	546	550	583
7 Tunggul	1.432	1.446	1.548	1.557	1.653
8 Kranji	1.748	1.949	2.185	2.191	2.289
9 Drajat	518	557	681	686	710
10 Banjarwati	1.487	1.970	1.892	1.903	1.975
11 Kemantren	1.340	1.486	1.759	1.771	1.904
12 Sidokelar	618	614	702	708	754
13 Tlogosadang	516	465	598	602	653
14 Paloh	361	435	505	508	517
15 Weru	1.127	1.309	1.652	1.658	1.715
16 Sidokumpul	555	591	693	696	736
17 Warulor	421	430	540	547	560
<b>Jumlah</b>	<b>24.989</b>	<b>28.910</b>	<b>30.175</b>	<b>30.282</b>	<b>31.694</b>

Sumber : Kantor Camat Paciran

**Tabel 3.1.12 Penduduk menurut Kelompok Umur di Kecamatan Paciran, 2018**

Desa/Kelurahan	Kelompok Umur					
	0-4	5-9	10-14	15-19	20 -24	
(1)	(2)	(3)	(4)	(5)	(6)	
1 Blimbing	1.849	1.884	1.731	1.618	1.449	
2 Kandangsemangkon	786	856	770	727	683	
3 Paciran	1.490	1.486	1.881	1.711	1.290	
4 Sumurgayam	347	370	377	304	226	
5 Sendangagung	545	552	1.017	790	465	
6 Sendangduwur	180	182	174	215	146	
7 Tunggul	482	444	435	462	375	
8 Kranji	559	591	969	1033	480	
9 Drajat	238	258	215	222	176	
10 Banjarwati	375	391	1.113	1.381	505	
11 Kemantren	487	501	521	529	486	
12 Sidokelar	216	205	237	192	164	
13 Tlogosadang	162	158	193	158	170	
14 Paloh	121	162	155	148	156	
15 Weru	416	510	406	415	361	
16 Sidokumpul	185	210	203	190	200	
17 Warulor	140	147	159	147	116	
<b>Jumlah</b>	<b>2017</b>	<b>8.578</b>	<b>8.907</b>	<b>10.556</b>	<b>10.242</b>	<b>7.448</b>
	<b>2017</b>	<b>8.518</b>	<b>8.832</b>	<b>10.408</b>	<b>10.069</b>	<b>7.364</b>
	<b>2016</b>	<b>8.476</b>	<b>8.798</b>	<b>10.429</b>	<b>10.112</b>	<b>7.372</b>

Sumber : Kantor Camat Paciran

Lanjutan Tabel 3.1.12

Desa/Kelurahan	Kelompok Umur					
	25 - 29	30-34	35-39	40-44	45-49	
(1)	(7)	(8)	(9)	(10)	(11)	
1 Blimbing	1.684	1.746	1.672	1.325	1.171	
2 Kandangsemangkon	865	887	858	654	553	
3 Paciran	1.657	1.580	1.547	1.296	1.131	
4 Sumurgayam	246	253	282	247	217	
5 Sendangagung	536	562	528	452	411	
6 Sendangduwur	160	162	154	124	117	
7 Tunggul	389	406	396	375	330	
8 Kranji	464	524	464	405	388	
9 Drajat	306	309	312	244	233	
10 Banjarwati	410	383	318	302	259	
11 Kemantren	660	555	453	362	355	
12 Sidokelar	228	233	228	204	171	
13 Tlogosadang	162	170	140	122	123	
14 Paloh	129	151	132	101	74	
15 Weru	435	504	433	321	300	
16 Sidokumpul	234	241	230	139	121	
17 Warulor	141	167	116	112	87	
<b>Jumlah</b>	<b>2018</b>	<b>8.706</b>	<b>8.833</b>	<b>8.263</b>	<b>6.785</b>	<b>6.041</b>
	<b>2017</b>	<b>8.706</b>	<b>8.833</b>	<b>8.263</b>	<b>6.785</b>	<b>6.041</b>
	<b>2016</b>	<b>8.707</b>	<b>8.928</b>	<b>8.205</b>	<b>6.763</b>	<b>6.026</b>

Sumber : Kantor Camat Paciran

Lanjutan Tabel 3.1.12

Desa/Kelurahan	Kelompok Umur				Jumlah	
	50-54	55 - 59	60 - 64	65+		
(1)	(12)	(13)	(14)	(15)	(16)	
1 Blimbing	1.042	808	556	935	19.464	
2 Kandangsemangkon	452	315	188	357	8.703	
3 Paciran	892	700	500	945	18.074	
4 Sumurgayam	220	140	147	296	3.816	
5 Sendangagung	380	250	166	469	7.118	
6 Sendangduwur	112	83	36	118	1.986	
7 Tunggul	334	222	135	241	5.176	
8 Kranji	371	221	163	312	7.126	
9 Drajat	106	71	50	94	2.432	
10 Banjarwati	255	172	94	204	6.268	
11 Kemantren	338	220	124	288	6.227	
12 Sidokelar	141	109	60	126	2.287	
13 Tlogosadang	122	81	29	56	1.941	
14 Paloh	70	61	35	63	1.613	
15 Weru	298	236	148	244	5.233	
16 Sidokumpul	136	129	63	105	2.360	
17 Warulor	94	90	51	94	1.719	
<b>Jumlah</b>	<b>2018</b>	<b>5.363</b>	<b>3.908</b>	<b>2.545</b>	<b>4.947</b>	<b>101.543</b>
	<b>2017</b>	<b>5.291</b>	<b>3.862</b>	<b>2.517</b>	<b>4.884</b>	<b>100.373</b>
	<b>2016</b>	<b>5.299</b>	<b>3.864</b>	<b>2.518</b>	<b>4.890</b>	<b>100.333</b>

Sumber : Kantor Camat Paciran

**Tabel 3.1.13 Penduduk Laki-Laki menurut Kelompok Umur di Kecamatan Paciran, 2018**

Desa/Kelurahan	Kelompok Umur					
	0-4	5-9	10-14	15-19	20 -24	
(1)	(2)	(3)	(4)	(5)	(6)	
1 Blimbing	931	981	914	846	737	
2 Kandangsemangkon	421	426	390	370	325	
3 Paciran	763	821	963	817	665	
4 Sumurgayam	212	199	207	158	115	
5 Sendangagung	293	291	506	381	216	
6 Sendangduwur	96	95	89	102	78	
7 Tunggul	266	243	221	223	183	
8 Kranji	297	319	508	426	273	
9 Drajat	132	139	109	114	77	
10 Banjarwati	218	216	518	639	275	
11 Kemantren	254	263	287	265	250	
12 Sidokelar	136	112	138	103	87	
13 Tlogosadang	98	77	100	82	93	
14 Paloh	70	67	82	76	87	
15 Weru	220	273	216	227	204	
16 Sidokumpul	86	97	108	98	116	
17 Warulor	67	73	87	76	60	
<b>Jumlah</b>	<b>2018</b>	<b>4.560</b>	<b>4.692</b>	<b>5.443</b>	<b>5.003</b>	<b>3.841</b>
	<b>2017</b>	<b>4.490</b>	<b>4.612</b>	<b>5.321</b>	<b>4.888</b>	<b>3753</b>
	<b>2016</b>	<b>4.504</b>	<b>4.632</b>	<b>5.373</b>	<b>4.938</b>	<b>3.793</b>

Sumber : Kantor Camat Paciran

Lanjutan Tabel 3.1.13

Desa/Kelurahan	Kelompok Umur					
	25 - 29	30-34	35-39	40-44	45-49	
(1)	(7)	(8)	(9)	(10)	(11)	
1 Blimbing	809	878	886	647	552	
2 Kandangsemangkon	400	446	405	332	256	
3 Paciran	819	764	781	643	557	
4 Sumurgayam	133	117	159	135	128	
5 Sendangagung	267	280	271	236	200	
6 Sendangduwur	78	82	78	66	63	
7 Tunggul	209	189	214	210	180	
8 Kranji	254	290	258	212	212	
9 Drajat	105	86	119	90	84	
10 Banjarwati	217	212	197	181	140	
11 Kemantren	349	325	267	230	203	
12 Sidokelar	85	84	78	63	63	
13 Tlogosadang	86	96	79	59	62	
14 Paloh	76	85	66	62	37	
15 Weru	255	286	240	173	150	
16 Sidokumpul	112	123	115	55	61	
17 Warulor	85	93	61	61	42	
<b>Jumlah</b>	<b>2018</b>	<b>4.339</b>	<b>4.436</b>	<b>4.274</b>	<b>3.455</b>	<b>2.990</b>
	<b>2017</b>	<b>4.241</b>	<b>4.328</b>	<b>4.196</b>	<b>3.381</b>	<b>2.927</b>
	<b>2016</b>	<b>4.286</b>	<b>4.383</b>	<b>4.223</b>	<b>3.411</b>	<b>2.963</b>

Sumber : Kantor Camat Paciran

Lanjutan Tabel 3.1.13

Desa/Kelurahan	Kelompok Umur				Jumlah	
	50-54	55 - 59	60 - 64	65+		
(1)	(12)	(13)	(14)	(15)	(16)	
1 Blimbing	501	392	287	390	<b>9.751</b>	
2 Kandangsemangkon	211	180	84	144	<b>4.390</b>	
3 Paciran	443	353	240	419	<b>9.048</b>	
4 Sumurgayam	120	66	75	129	<b>1.953</b>	
5 Sendangagung	188	130	79	198	<b>3.536</b>	
6 Sendangduwur	59	40	17	41	<b>984</b>	
7 Tunggul	182	116	72	91	<b>2.599</b>	
8 Kranji	188	130	82	129	<b>3.578</b>	
9 Drajat	64	40	29	37	<b>1.225</b>	
10 Banjarwati	141	108	51	98	<b>3.211</b>	
11 Kemantren	181	123	60	131	<b>3.188</b>	
12 Sidokelar	59	69	29	46	<b>1.152</b>	
13 Tlogosadang	65	39	18	29	<b>983</b>	
14 Paloh	38	26	16	22	<b>810</b>	
15 Weru	143	120	62	92	<b>2.661</b>	
16 Sidokumpul	56	63	28	32	<b>1.148</b>	
17 Warulor	44	45	30	28	<b>852</b>	
<b>Jumlah</b>	<b>2018</b>	<b>2.683</b>	<b>2.040</b>	<b>1.259</b>	<b>2.056</b>	<b>51.069</b>
	<b>2017</b>	<b>2.618</b>	<b>2.003</b>	<b>1.231</b>	<b>2.002</b>	<b>49.991</b>
	<b>2106</b>	<b>2.651</b>	<b>2.016</b>	<b>1.244</b>	<b>2.091</b>	<b>50.438</b>

Sumber : Kantor Camat Paciran

**Tabel 3.1.14 Penduduk Perempuan menurut Kelompok Umur di Kecamatan Paciran, 2018**

Desa/Kelurahan	Kelompok Umur					
	0-4	5-9	10-14	15-19	20 -24	
(1)	(2)	(3)	(4)	(5)	(6)	
1 Blimbing	918	903	817	772	712	
2 Kandangsemangkon	365	430	380	357	358	
3 Paciran	727	665	918	894	625	
4 Sumurgayam	135	171	170	146	111	
5 Sendangagung	252	261	511	409	249	
6 Sendangduwur	84	87	85	113	68	
7 Tunggul	216	201	214	239	192	
8 Kranji	262	272	461	607	207	
9 Drajat	106	119	106	108	99	
10 Banjarwati	157	175	595	742	230	
11 Kemantren	233	238	234	264	236	
12 Sidokelar	80	93	99	89	77	
13 Tlogosadang	64	81	93	76	77	
14 Paloh	51	95	73	72	69	
15 Weru	196	237	190	188	157	
16 Sidokumpul	99	113	95	92	84	
17 Warulor	73	74	72	71	56	
<b>Paciran</b>	<b>2018</b>	<b>4.018</b>	<b>4.215</b>	<b>5.113</b>	<b>5.239</b>	<b>3.607</b>
	<b>2017</b>	<b>4.028</b>	<b>4.220</b>	<b>5.087</b>	<b>5.181</b>	<b>3.611</b>
	<b>2016</b>	<b>3.972</b>	<b>4.166</b>	<b>5.059</b>	<b>5.174</b>	<b>3.565</b>

Sumber : Kantor Camat Paciran



Lanjutan Tabel 3.1.14

Desa/Kelurahan	Kelompok Umur					
	25 - 29	30-34	35-39	40-44	45-49	
(1)	(7)	(8)	(9)	(10)	(11)	
1 Blimbing	874	867	784	677	618	
2 Kandangsemangkon	408	385	396	281	260	
3 Paciran	831	807	760	648	569	
4 Sumurgayam	142	166	155	140	114	
5 Sendangagung	268	281	256	215	210	
6 Sendangduwur	87	85	81	62	58	
7 Tunggul	211	249	213	194	177	
8 Kranji	248	276	243	226	208	
9 Drajat	113	135	104	84	82	
10 Banjarwati	219	196	140	140	136	
11 Kemantren	407	311	252	185	204	
12 Sidokelar	94	100	101	98	71	
13 Tlogosadang	98	98	79	78	77	
14 Paloh	64	80	80	48	44	
15 Weru	225	271	237	181	181	
16 Sidokumpul	117	112	109	81	56	
17 Warulor	70	90	65	61	53	
<b>Paciran</b>	<b>2018</b>	<b>4.476</b>	<b>4.509</b>	<b>4.055</b>	<b>3.399</b>	<b>3.118</b>
	<b>2017</b>	<b>4.465</b>	<b>4.505</b>	<b>4.067</b>	<b>3.404</b>	<b>3.114</b>
	<b>2016</b>	<b>4.421</b>	<b>4.459</b>	<b>4.011</b>	<b>3.359</b>	<b>3.083</b>

Sumber : Kantor Camat Paciran

Lanjutan Tabel 3.1.14

Desa/Kelurahan	Kelompok Umur				Jumlah	
	50-54	55 - 59	60 - 64	65+		
(1)	(12)	(13)	(14)	(15)	(16)	
1 Blimbing	541	416	269	545	<b>9.713</b>	
2 Kandangsemangkon	241	135	104	213	<b>4.313</b>	
3 Paciran	449	347	260	526	<b>9.026</b>	
4 Sumurgayam	100	74	72	167	<b>1.863</b>	
5 Sendangagung	192	120	87	271	<b>3.582</b>	
6 Sendangduwur	53	43	19	77	<b>1002</b>	
7 Tunggul	152	106	63	150	<b>2.577</b>	
8 Kranji	183	91	81	183	<b>3.548</b>	
9 Drajat	42	31	21	57	<b>1.207</b>	
10 Banjarwati	114	64	43	106	<b>3.057</b>	
11 Kemantren	157	97	64	157	<b>3.039</b>	
12 Sidokelar	82	40	31	80	<b>1.135</b>	
13 Tlogosadang	57	42	11	27	<b>958</b>	
14 Paloh	32	35	19	41	<b>803</b>	
15 Weru	155	116	86	152	<b>2.572</b>	
16 Sidokumpul	80	66	35	73	<b>1.212</b>	
17 Warulor	50	45	21	66	<b>867</b>	
<b>Jumlah</b>	<b>2018</b>	<b>2.680</b>	<b>1.868</b>	<b>1.286</b>	<b>2.891</b>	<b>50.474</b>
	<b>2017</b>	<b>2.673</b>	<b>1.859</b>	<b>1.286</b>	<b>2.582</b>	<b>50.384</b>
	<b>2016</b>	<b>2.648</b>	<b>1.848</b>	<b>1.274</b>	<b>2.859</b>	<b>49.895</b>

Sumber : Kantor Camat Paciran

**Tabel 3.1.15 Penduduk yang Wajib Memiliki KTP menurut Jenis Kelamin di Kecamatan Paciran, 2018**

Desa/Kelurahan	Jumlah Penduduk Wajib KTP			
	Laki-laki	Perempuan	Laki-laki + Perempuan	
(1)	(2)	(3)	(4)	
1 Blimbing	9.405	9.248	18.653	
2 Kandangsemangkon	3.022	3.945	6.967	
3 Paciran	7.364	7.513	14.877	
4 Sumurgayam	1.552	1.529	3.081	
5 Sendangagung	2.622	2.945	5.567	
6 Sendangduwur	726	622	1.348	
7 Tunggul	1.958	1.996	3.954	
8 Kranji	2.973	2.951	5.924	
9 Drajat	1.081	1.095	2.176	
10 Banjarwati	2.887	2.612	5.499	
11 Kemantren	2.660	2.360	5.020	
12 Sidokelar	982	962	1.944	
13 Tlogosadang	566	562	1.128	
14 Paloh	585	572	1.157	
15 Weru	1.943	1.986	3.929	
16 Sidokumpul	872	1.064	1.936	
17 Warulor	622	647	1.269	
<b>Jumlah</b>	<b>2018</b>	<b>41.820</b>	<b>42.609</b>	<b>84.429</b>
	<b>2017</b>	<b>40.775</b>	<b>41.266</b>	<b>82.041</b>
	<b>2016</b>	<b>39.725</b>	<b>40.949</b>	<b>80.674</b>

Sumber : Kantor Camat Paciran

**Tabel 3.1.16 Penduduk yang telah Memiliki KTP menurut Jenis Kelamin di Kecamatan Paciran, 2018**

Desa/Kelurahan	Jumlah Penduduk Telah Memiliki KTP			
	Laki-laki	Perempuan	Laki-laki + Perempuan	
(1)	(2)	(3)	(4)	
1 Blimbing	7.656	9.142	16.798	
2 Kandangsemangkon	2.979	3.749	6.728	
3 Paciran	7.289	7.398	14.687	
4 Sumurgayam	1.498	1.488	2.986	
5 Sendangagung	2.022	2.344	4.366	
6 Sendangduwur	626	525	1.151	
7 Tunggul	1.749	1.728	3.477	
8 Kranji	2.691	2.598	5.289	
9 Drajat	1.032	1.041	2.073	
10 Banjarwati	2.773	2.317	5.090	
11 Kemantren	2.326	2.008	4.334	
12 Sidokelar	786	943	1.729	
13 Tlogosadang	532	536	1.068	
14 Paloh	497	486	983	
15 Weru	1.859	1.812	3.671	
16 Sidokumpul	808	1.058	1.866	
17 Warulor	562	627	1.189	
<b>Jumlah</b>	<b>2018</b>	<b>37.685</b>	<b>39.800</b>	<b>77.485</b>
	<b>2017</b>	<b>37.351</b>	<b>39.679</b>	<b>77.030</b>
	<b>2016</b>	<b>32.857</b>	<b>42.034</b>	<b>74.891</b>

Sumber : Kantor Camat Paciran

**Tabel 3.1.17 Prosentase Penduduk Desa/Kelurahan Kecamatan Paciran, 2018**

Desa/Kelurahan	Jumlah Penduduk	Persentase (%)
(1)	(2)	(3)
1 Blimbing	19.464	19
2 Kandangsemangkon	8.703	9
3 Paciran	18.074	18
4 Sumurgayam	3.816	4
5 Sendangagung	7.118	7
6 Sendangduwur	1.986	2
7 Tunggul	5.176	5
8 Kranji	7.126	7
9 Drajat	2.432	2
10 Banjarwati	6.268	6
11 Kemantren	6.227	6
12 Sidokelar	2.287	2
13 Tlogosadang	1.941	2
14 Paloh	1.613	1
15 Weru	5.233	5
16 Sidokumpul	2.360	2
17 Warulor	1.719	2
<b>Jumlah</b>	<b>2018</b>	<b>101.543</b>
	<b>2017</b>	<b>100.373</b>
	<b>2016</b>	<b>100.333</b>

Sumber : Kantor Camat Paciran

**Tabel 3.2.1** Warga Desa/Kelurahan yang bekerja sebagai TKI di Kecamatan Paciran, 2018

Desa/Kelurahan	Laki-Laki	Perempuan	Total
(1)	(2)	(3)	(4)
1 Blimbing	27	21	48
2 Kandangsemangkon	48	27	75
3 Paciran	34	18	52
4 Sumurgayam	32	14	46
5 Sendangagung	9	7	16
6 Sendangduwur	21	11	32
7 Tunggul	198	102	300
8 Kranji	132	15	147
9 Drajat	6	3	9
10 Banjarwati	53	24	77
11 Kemantren	62	16	78
12 Sidokelar	153	48	201
13 Tlogosadang	51	21	72
14 Paloh	8	2	10
15 Weru	18	5	23
16 Sidokumpul	11	5	16
17 Warulor	58	42	100
<b>Jumlah</b>	<b>921</b>	<b>381</b>	<b>1.302</b>
	<b>2018</b>		
	<b>907</b>	<b>373</b>	<b>1280</b>
	<b>2017</b>		

Sumber : Kantor Desa

**Tabel 3.2.2 Jumlah Penduduk Menurut Desa/kelurahan dan Lapangan Usaha di Kecamatan Paciran, 2018**

Desa/Kelurahan	Pertanian		Pertambangan/ Penggalian		Industri		Perdagangan		
	L	P	L	P	L	P	L	P	
(1)	(2)	(3)	(4)	(5)	(6)	(7)	(8)	(9)	
1 Blimbing	3.080	2.167	2	-	188	133	588	239	
2 Kandangsemangkon	1.454	1.277	-	-	31	27	154	115	
3 Paciran	2.426	2.041	-	-	26	59	463	368	
4 Sumurgayam	891	614	-	-	25	17	36	62	
5 Sendangagung	1.062	881	-	-	22	11	167	174	
6 Sendangduwur	184	77	-	-	39	42	60	77	
7 Tunggul	921	845	-	-	27	39	51	64	
8 Kranji	2.058	1.798	-	-	25	9	139	155	
9 Drajat	504	647	4	-	13	11	223	246	
10 Banjarwati	3.528	1.300	13	-	20	8	215	264	
11 Kemantren	1.847	1.131	3	-	14	9	311	325	
12 Sidokelar	887	534	6	-	40	21	128	133	
13 Tlogosadang	642	184	-	-	20	24	70	72	
14 Paloh	808	453	-	-	21	19	29	42	
15 Weru	2.548	1.622	-	-	13	8	47	56	
16 Sidokumpul	1.143	655	-	-	19	13	40	67	
17 Warulor	778	274	22	-	21	11	21	33	
<b>Jumlah</b>	<b>2018</b>	<b>24.761</b>	<b>16.500</b>	<b>50</b>	<b>0</b>	<b>564</b>	<b>461</b>	<b>2.742</b>	<b>2.492</b>
	<b>2017</b>	<b>20.227</b>	<b>16.500</b>	<b>50</b>	<b>0</b>	<b>547</b>	<b>461</b>	<b>2.541</b>	<b>2.489</b>
	<b>2016</b>	<b>20.227</b>	<b>16.443</b>	<b>44</b>	<b>0</b>	<b>547</b>	<b>418</b>	<b>2541</b>	<b>2384</b>

Sumber : Kantor Camat Paciran

Lanjutan Tabel 3.2.1

Desa/Kelurahan	Konstruksi		Jasa		Lainnya		Jumlah	
	L	P	L	P	L	P		
(1)	(10)	(11)	(12)	(13)	(14)	(15)	(16)	
1 Blimbing	24	6	32	22	8.803	7.260	19.464	
2 Kandangsemangkon	40	13	45	9	3.948	3.044	8.703	
3 Paciran	44	55	35	27	8.822	6.134	18.074	
4 Sumurgayam	24	26	21	9	1.820	1.162	3.816	
5 Sendangagung	37	42	21	24	3.321	2.418	7.118	
6 Sendangduwur	17	25	18	27	841	763	1.986	
7 Tunggul	13	17	19	22	2.484	1.595	5.176	
8 Kranji	21	9	34	39	3.522	1.375	7.126	
9 Drajat	5	3	62	47	876	295	2.432	
10 Banjarwati	21	19	38	37	2.854	1.479	6.268	
11 Kemantren	25	-	28	21	2.970	1.390	6.227	
12 Sidokelar	36	-	30	29	841	489	2.287	
13 Tlogosadang	5	-	20	21	909	616	1.941	
14 Paloh	9	-	8	8	768	256	1.613	
15 Weru	7	-	17	13	2.641	809	5.233	
16 Sidokumpul	11	-	9	7	1.012	527	2.360	
17 Warulor	8	-	8	14	780	527	1.719	
<b>Jumlah</b>	<b>2018</b>	<b>347</b>	<b>215</b>	<b>445</b>	<b>376</b>	<b>47.212</b>	<b>30.139</b>	<b>101.543</b>
	<b>2017</b>	<b>327</b>	<b>210</b>	<b>410</b>	<b>366</b>	<b>46.269</b>	<b>30.075</b>	<b>100.373</b>
	<b>2016</b>	<b>324</b>	<b>205</b>	<b>357</b>	<b>331</b>	<b>46625</b>	<b>30114</b>	<b>100.333</b>

Sumber : Kantor Camat Paciran



# BAB 4 SOSIAL



## **Pendidikan Negeri**

**TK/RA 0**

**SD/MI 18**

**SMP/MTS 2**

**SMA/MA/SMK 1**

**PT 0**

## **Pendidikan Swasta**

**TK/RA 57, SD/MI 40**

**SMP/MTS 39, SMA/**

**MA/SMK 32, PT 4**



## **Pendidikan**

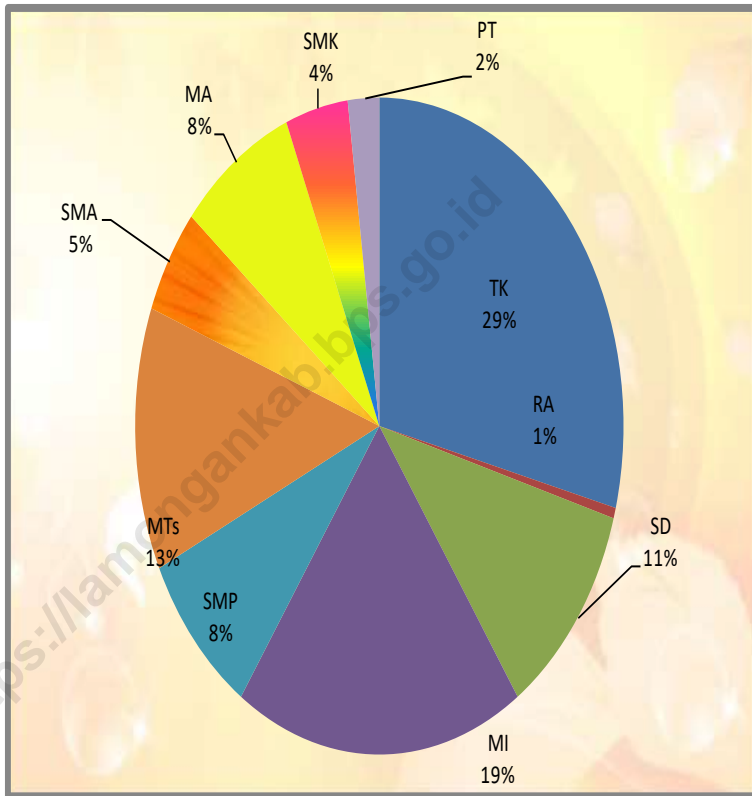
Ketersediaan sarana dan prasarana pendidikan akan sangat menunjang dalam meningkatkan kualitas pendidikan yang merupakan salah satu indikator IPM (Indek Pembangunan Manusia) . Dalam bab ini memuat data tentang jumlah fasilitas pendidikan negeri dan fasilitas pendidikan swasta yang ada di Kecamatan Paciran, mulai dari Paud (59 lembaga), TK/RA (57 lembaga), SD/MI (68 lembaga), SMP/MTS (41 lembaga), SMA/MA/SMK (33 lembaga) dan Perguruan Tinggi (4 lembaga).

## **Kesehatan**

Fasilitas kesehatan di Paciran terdiri dari 4 rumah sakit, 8 rumah bersalin, 5 poliklinik, 3 klinik rawat inap, 2 puskesmas, 4 pustu, 32 tempat praktek bidan, 61 posyandu, 15 polindes, 17 poskesdes, 14 apotik dan 10 toko khusus obat/jamu. Jumlah tenaga medis pada tahun 2018 yaitu 17 dokter dengan presentase sebesar 17,9 persen, 38 Bidan dengan prosentase sebesar 40,5 persen, 35 Perawat dengan presentase sebesar 23,7 persen, 12 dukun bayi yang terlatih dengan presentase sebesar 17,9 persen dan tidak ada fasilitas dukun bayi yang belum terlatih pada Tahun 2018. Tenaga kesehatan tersedia di setiap desa. Jumlah tenaga kesehatan terbanyak berada di Desa Paciran yaitu 5 orang dokter, 6 bidan dan 5 Perawat, diikuti Kelurahan Blimbing dengan 4 orang dokter, 4 orang bidan dan 5 orang Perawat. Sedangkan desa dengan tenaga kesehatan paling sedikit berada Desa Warulor dengan 1 orang bidan.

Dokter, bidan, dan perawat adalah sumber daya manusia yang sangat dibutuhkan dalam dunia kesehatan. Dengan bantuan mereka akan sangat menolong dalam penanganan kesehatan masyarakat sehingga pada tahun 2018q hanya terdapat (8 orang) penduduk Paciran yang terkena gizi buruk.

**Gambar 4. Jumlah fasilitas Pendidikan Negeri dan Swasta Pendidikan di Kecamatan Paciran, 2018**



Sumber : UPT Dinas pendidikan Kecamatan Paciran

**Tabel 4.1.1 Jumlah Fasilitas Pendidikan Negeri di Kecamatan Paciran, 2018**

Desa/Kelurahan	TK	RA	SD	MI	SMP	
(1)	(2)	(3)	(4)	(5)	(6)	
1 Blimbing	-	-	3	-	-	
2 Kandangsemangkon	-	-	1	-	-	
3 Paciran	-	-	2	-	1	
4 Sumurgayam	-	-	-	-	-	
5 Sendangagung	-	-	1	-	-	
6 Sendangduwur	-	-	-	-	-	
7 Tunggul	-	-	1	-	-	
8 Kranji	-	-	3	-	-	
9 Drajat	-	-	-	-	-	
10 Banjarwati	-	-	1	-	1	
11 Kemantren	-	-	1	-	-	
12 Sidokelar	-	-	1	-	-	
13 Tlogosadang	-	-	1	-	-	
14 Paloh	-	-	-	-	-	
15 Weru	-	-	2	-	-	
16 Sidokumpul	-	-	1	-	-	
17 Warulor	-	-	-	-	-	
<b>Jumlah</b>	<b>2018</b>	<b>0</b>	<b>0</b>	<b>18</b>	<b>0</b>	<b>2</b>
	<b>2017</b>	<b>0</b>	<b>0</b>	<b>19</b>	<b>0</b>	<b>2</b>
	<b>2016</b>	<b>0</b>	<b>0</b>	<b>18</b>	<b>0</b>	<b>2</b>

Sumber : UPT. Dinas Pendidikan Kecamatan Paciran

Lanjutan Tabel 4.1.1

Desa/Kelurahan	MTS	SMA	MA	SMK	PT
(1)	(2)	(3)	(4)	(5)	(6)
1 Blimbing	-	-	-	-	-
2 Kandangsemangkon	-	-	-	-	-
3 Paciran	-	1	-	-	-
4 Sumurgayam	-	-	-	-	-
5 Sendangagung	-	-	-	-	-
6 Sendangduwur	-	-	-	-	-
7 Tunggul	-	-	-	-	-
8 Kranji	-	-	-	-	-
9 Drajat	-	-	-	-	-
10 Banjarwati	-	-	-	-	-
11 Kemantren	-	-	-	-	-
12 Sidokelar	-	-	-	-	-
13 Tlogosadang	-	-	-	-	-
14 Paloh	-	-	-	-	-
15 Weru	-	-	-	-	-
16 Sidokumpul	-	-	-	-	-
17 Warulor	-	-	-	-	-
<b>Jumlah</b>	<b>2018</b>	<b>0</b>	<b>1</b>	<b>0</b>	<b>0</b>
	<b>2017</b>	<b>0</b>	<b>1</b>	<b>0</b>	<b>0</b>
	<b>2016</b>	<b>0</b>	<b>1</b>	<b>0</b>	<b>0</b>

Sumber : UPT. Dinas Pendidikan Kecamatan Paciran

**Tabel 4.1.2 Jumlah Fasilitas Pendidikan Swasta di Kecamatan Paciran, 2018**

Desa/Kelurahan	TK	RA	SD	MI	SMP	
(1)	(2)	(3)	(4)	(5)	(6)	
1 Blimbing	5	-	2	3	2	
2 Kandangsemangkon	3	-	-	3	2	
3 Paciran	8	-	1	6	4	
4 Sumurgayam	3	-	-	3	-	
5 Sendangagung	5	1	-	2	-	
6 Sendangduwur	1	-	-	1	-	
7 Tunggul	4	-	-	2	1	
8 Kranji	6	-	-	3	-	
9 Drajat	1	-	-	1	-	
10 Banjarwati	4	-	-	3	2	
11 Kemantren	2	-	-	1	1	
12 Sidokelar	3	-	-	2	1	
13 Tlogosadang	3	-	-	1	-	
14 Paloh	1	-	-	1	-	
15 Weru	2	-	-	2	-	
16 Sidokumpul	3	-	-	1	1	
17 Warulor	2	-	-	2	-	
<b>Jumlah</b>	<b>2018</b>	<b>56</b>	<b>1</b>	<b>3</b>	<b>37</b>	<b>14</b>
	<b>2017</b>	<b>58</b>	<b>1</b>	<b>2</b>	<b>40</b>	<b>14</b>
	<b>2016</b>	<b>54</b>	<b>1</b>	<b>2</b>	<b>36</b>	<b>9</b>

Sumber : UPT. Dinas Pendidikan Kecamatan Paciran

Lanjutan Tabel 4.1.2

Desa/Kelurahan	MTS	SMA	MA	SMK	PT	
(1)	(2)	(3)	(4)	(5)	(6)	
1 Blimbing	1	1	1	-	-	
2 Kandangsemangkon	2	1	1	-	-	
3 Paciran	7	2	6	3	2	
4 Sumurgayam	-	-	-	-	-	
5 Sendangagung	2	-	2	-	-	
6 Sendangduwur	1	-	1	-	-	
7 Tunggul	1	1	-	1	-	
8 Kranji	2	-	1	1	1	
9 Drajat	-	-	-	-	-	
10 Banjarwati	3	2	2	2	1	
11 Kemantren	-	-	1	1	-	
12 Sidokelar	-	-	-	-	-	
13 Tlogosadang	1	-	-	-	-	
14 Paloh	1	-	-	-	-	
15 Weru	2	2	-	-	-	
16 Sidokumpul	-	-	-	-	-	
17 Warulor	2	-	-	-	-	
<b>Jumlah</b>	<b>2018</b>	<b>25</b>	<b>9</b>	<b>15</b>	<b>8</b>	<b>4</b>
	<b>2017</b>	<b>25</b>	<b>9</b>	<b>15</b>	<b>8</b>	<b>4</b>
	<b>2016</b>	<b>21</b>	<b>5</b>	<b>17</b>	<b>8</b>	<b>4</b>

Sumber : UPT. Dinas Pendidikan Kecamatan Paciran

**Tabel 4.1.3 Jumlah Sekolah, Murid, Guru dan Rasio Murid-Guru TK Swasta di Kecamatan Paciran, 2018**

Desa/Kelurahan	Lembaga Sekolah	Gedung Sekolah	Ruang Kelas
(1)	(2)	(3)	(4)
1 Blimbing	5	6	29
2 Kandangsemangkon	3	3	19
3 Paciran	10	14	38
4 Sumurgayam	3	3	6
5 Sendangagung	5	6	13
6 Sendangduwur	1	2	4
7 Tunggul	4	6	12
8 Kranji	6	9	18
9 Drajat	1	2	4
10 Banjarwati	4	10	16
11 Kemantren	2	4	17
12 Sidokelar	3	4	8
13 Tlogosadang	3	3	6
14 Paloh	1	1	4
15 Weru	3	3	12
16 Sidokumpul	2	4	8
17 Warulor	2	2	5
<b>Jumlah</b>	<b>2018</b>	<b>58</b>	<b>82</b>
	<b>2017</b>	<b>58</b>	<b>79</b>
	<b>2016</b>	<b>54</b>	<b>71</b>

Sumber : UPT. Dinas Pendidikan Kecamatan Paciran



Lanjutan Tabel 4.1.3

Desa/Kelurahan	Lembaga Sekolah	Murid	Guru	Rasio Murid - Guru	
(1)	(2)	(5)	(6)	(7)	
1 Blimbing	5	442	49	9	
2 Kandangsemangkon	3	302	27	11	
3 Paciran	10	732	71	10	
4 Sumurgayam	3	72	15	5	
5 Sendangagung	5	191	29	7	
6 Sendangduwur	1	48	8	6	
7 Tunggul	4	182	26	7	
8 Kranji	6	211	31	7	
9 Drajat	1	43	7	6	
10 Banjarwati	4	276	30	9	
11 Kemantren	2	168	22	7	
12 Sidokelar	3	101	14	7	
13 Tlogosadang	3	82	11	7	
14 Paloh	1	42	6	7	
15 Weru	2	169	18	9	
16 Sidokumpul	3	92	14	7	
17 Warulor	2	72	10	7	
<b>Jumlah</b>	<b>2018</b>	<b>58</b>	<b>3225</b>	<b>388</b>	<b>8</b>
	<b>2017</b>	<b>58</b>	<b>3.074</b>	<b>381</b>	<b>8</b>
	<b>2016</b>	<b>54</b>	<b>3.015</b>	<b>367</b>	<b>8</b>

Sumber : UPT. Dinas Pendidikan Kecamatan Paciran

**Tabel 4.1.4** Jumlah Sekolah, Murid, Guru dan Rasio Murid-Guru RA Swasta di Kecamatan Paciran, 2018

Desa/Kelurahan	Lembaga Sekolah	Gedung Sekolah	Ruang Kelas
(1)	(2)	(3)	(4)
1 Blimbing	-	-	-
2 Kandangsemangkon	-	-	-
3 Paciran	-	-	-
4 Sumurgayam	-	-	-
5 Sendangagung	1	1	2
6 Sendangduwur	-	-	-
7 Tunggul	-	-	-
8 Kranji	-	-	-
9 Drajat	-	-	-
10 Banjarwati	-	-	-
11 Kemantren	-	-	-
12 Sidokelar	-	-	-
13 Tlogosadang	-	-	-
14 Paloh	-	-	-
15 Weru	-	-	-
16 Sidokumpul	-	-	-
17 Warulor	-	-	-
<b>Jumlah</b>	<b>2018</b>	<b>1</b>	<b>1</b>
	<b>2017</b>	<b>1</b>	<b>1</b>
	<b>2016</b>	<b>1</b>	<b>1</b>

Sumber : PPAI Kecamatan Paciran

Lanjutan Tabel 4.1.4

Desa/Kelurahan	Lembaga Sekolah	Murid	Guru	Rasio
				Murid - Guru
(1)	(2)	(5)	(6)	(7)
1 Blimbing	-	-	-	-
2 Kandangsemangkon	-	-	-	-
3 Paciran	-	-	-	-
4 Sumurgayam	-	-	-	-
5 Sendangagung	1	36	3	12
6 Sendangduwur	-	-	-	-
7 Tunggul	-	-	-	-
8 Kranji	-	-	-	-
9 Drajat	-	-	-	-
10 Banjarwati	-	-	-	-
11 Kemantren	-	-	-	-
12 Sidokelar	-	-	-	-
13 Tlogosadang	-	-	-	-
14 Paloh	-	-	-	-
15 Weru	-	-	-	-
16 Sidokumpul	-	-	-	-
17 Warulor	-	-	-	-
<b>Jumlah</b>	<b>2018</b>	<b>1</b>	<b>36</b>	<b>3</b>
	<b>2017</b>	<b>1</b>	<b>34</b>	<b>3</b>
	<b>2016</b>	<b>1</b>	<b>39</b>	<b>3</b>

Sumber : PPAI Kecamatan Paciran

**Tabel 4.1.5 Jumlah Sekolah, Murid, Guru dan Rasio Murid-Guru SD Negeri di Kecamatan Paciran, 2018**

Desa/Kelurahan	Lembaga Sekolah	Gedung Sekolah	Ruang Kelas
(1)	(2)	(3)	(4)
1 Blimbing	3	11	24
2 Kandangsemangkon	1	3	6
3 Paciran	2	8	18
4 Sumurgayam	-	-	-
5 Sendangagung	1	4	4
6 Sendangduwur	-	-	-
7 Tunggul	1	4	6
8 Kranji	3	12	18
9 Drajat	-	-	-
10 Banjarwati	1	4	6
11 Kemantren	1	3	6
12 Sidokelar	1	3	6
13 Tlogosadang	1	3	6
14 Paloh	-	-	-
15 Weru	2	8	12
16 Sidokumpul	1	4	6
17 Warulor	-	-	-
<b>Jumlah</b>	<b>2018</b>	<b>18</b>	<b>67</b>
	<b>2017</b>	<b>19</b>	<b>69</b>
	<b>2016</b>	<b>18</b>	<b>66</b>

Sumber : UPT. Dinas Pendidikan Kecamatan Paciran

Lanjutan Tabel 4.1.5

Desa/Kelurahan	Lembaga Sekolah	Murid	Guru	Rasio Murid - Guru	
(1)	(2)	(5)	(6)	(7)	
1 Blimbing	3	372	35	11	
2 Kandangsemangkon	1	97	9	11	
3 Paciran	2	360	28	12	
4 Sumurgayam	-	-	-	-	
5 Sendangagung	1	40	7	5	
6 Sendangduwur	-	-	-	-	
7 Tunggul	1	95	17	7	
8 Kranji	3	144	31	4	
9 Drajat	-	-	-	-	
10 Banjarwati	1	127	9	12	
11 Kemantren	1	119	9	9	
12 Sidokelar	1	29	9	5	
13 Tlogosadang	1	55	7	6	
14 Paloh	-	-	-	-	
15 Weru	2	237	20	13	
16 Sidokumpul	1	234	28	8	
17 Warulor	-	-	-	-	
<b>Jumlah</b>	<b>2018</b>	<b>18</b>	<b>1909</b>	<b>209</b>	<b>9</b>
	<b>2017</b>	<b>19</b>	<b>1.898</b>	<b>212</b>	<b>9</b>
	<b>2016</b>	<b>18</b>	<b>1.896</b>	<b>207</b>	<b>9</b>

Sumber : UPT. Dinas Pendidikan Kecamatan Paciran

**Tabel 4.1.6** Jumlah Sekolah, Murid, Guru dan Rasio Murid-Guru SD Swasta di Kecamatan Paciran, 2018

Desa/Kelurahan	Lembaga Sekolah	Gedung Sekolah	Ruang Kelas
(1)	(2)	(3)	(4)
1 Blimbing	2	8	12
2 Kandangsemangkon	-	-	-
3 Paciran	1	4	6
4 Sumurgayam	-	-	-
5 Sendangagung	-	-	-
6 Sendangduwur	-	-	-
7 Tunggul	-	-	-
8 Kranji	-	-	-
9 Drajat	-	-	-
10 Banjarwati	-	-	-
11 Kemantren	-	-	-
12 Sidokelar	-	-	-
13 Tlogosadang	-	-	-
14 Paloh	-	-	-
15 Weru	-	-	-
16 Sidokumpul	-	-	-
17 Warulor	-	-	-
<b>Jumlah</b>	<b>2018</b>	<b>3</b>	<b>12</b>
	<b>2017</b>	<b>2</b>	<b>8</b>
	<b>2016</b>	<b>2</b>	<b>8</b>

Sumber : UPT. Dinas Pendidikan Kecamatan Paciran

Lanjutan Tabel 4.1.6

Desa/Kelurahan	Lembaga Sekolah	Murid	Guru	Rasio Murid - Guru
(1)	(2)	(5)	(6)	(7)
1 Blimbing	2	200	21	10
2 Kandangsemangkon	-	-	-	-
3 Paciran	1	15	8	2
4 Sumurgayam	-	-	-	-
5 Sendangagung	-	-	-	-
6 Sendangduwur	-	-	-	-
7 Tunggul	-	-	-	-
8 Kranji	-	-	-	-
9 Drajat	-	-	-	-
10 Banjarwati	-	-	-	-
11 Kemantren	-	-	-	-
12 Sidokelar	-	-	-	-
13 Tlogosadang	-	-	-	-
14 Paloh	-	-	-	-
15 Weru	-	-	-	-
16 Sidokumpul	-	-	-	-
17 Warulor	-	-	-	-
<b>Jumlah</b>	<b>2018</b>	<b>3</b>	<b>215</b>	<b>29</b>
	<b>2017</b>	<b>2</b>	<b>206</b>	<b>19</b>
	<b>2016</b>	<b>2</b>	<b>210</b>	<b>18</b>

Sumber : UPT. Dinas Pendidikan Kecamatan Paciran

Tabel 4.1.7

**Jumlah Sekolah, Murid, Guru dan Rasio Murid-  
Guru MI Swasta di Kecamatan Paciran, 2018**

Desa/Kelurahan	Lembaga Sekolah	Gedung Sekolah	Ruang Kelas
(1)	(2)	(3)	(4)
1 Blimbing	3	10	28
2 Kandangsemangkon	3	9	31
3 Paciran	6	21	51
4 Sumurgayam	3	6	18
5 Sendangagung	2	7	18
6 Sendangduwur	1	3	7
7 Tunggul	2	8	12
8 Kranji	3	11	24
9 Drajat	1	4	7
10 Banjarwati	3	12	25
11 Kemantren	1	4	13
12 Sidokelar	2	8	19
13 Tlogosadang	1	3	6
14 Paloh	1	3	6
15 Weru	2	7	13
16 Sidokumpul	1	3	7
17 Warulor	2	8	12
<b>Jumlah</b>	<b>2018</b>	<b>37</b>	<b>127</b>
	<b>2017</b>	<b>40</b>	<b>131</b>
	<b>2016</b>	<b>36</b>	<b>124</b>

Sumber : PPAI Kecamatan Paciran



Lanjutan Tabel 4.1.7

Desa/Kelurahan	Lembaga Sekolah	Murid	Guru	Rasio Murid - Guru	
(1)	(2)	(5)	(6)	(7)	
1 Blimbing	3	877	61	16	
2 Kandangsemangkon	3	680	46	26	
3 Paciran	6	1418	118	12	
4 Sumurgayam	3	229	40	6	
5 Sendangagung	2	532	48	14	
6 Sendangduwur	1	184	14	15	
7 Tunggul	2	396	41	9	
8 Kranji	3	538	46	11	
9 Drajat	1	226	29	8	
10 Banjarwati	3	590	58	10	
11 Kemantren	1	415	31	13	
12 Sidokelar	2	234	30	6	
13 Tlogosadang	1	58	16	11	
14 Paloh	1	118	20	6	
15 Weru	2	286	30	10	
16 Sidokumpul	1	133	16	9	
17 Warulor	2	182	30	6	
<b>Jumlah</b>	<b>2018</b>	<b>37</b>	<b>7096</b>	<b>674</b>	<b>11</b>
	<b>2017</b>	<b>40</b>	<b>7.098</b>	<b>639</b>	<b>11</b>
	<b>2016</b>	<b>36</b>	<b>7.066</b>	<b>622</b>	<b>11</b>

Sumber : PPAI Kecamatan Paciran

Tabel 4.1.8

Jumlah Sekolah, Murid, Guru dan Rasio Murid-Guru SMP Negeri di Kecamatan Paciran, 2018

Desa/Kelurahan	Lembaga Sekolah	Gedung Sekolah	Ruang Kelas
(1)	(2)	(3)	(4)
1 Blimbing	-	-	-
2 Kandangsemangkon	-	-	-
3 Paciran	1	8	24
4 Sumurgayam	-	-	-
5 Sendangagung	-	-	-
6 Sendangduwur	-	-	-
7 Tunggul	-	-	-
8 Kranji	-	-	-
9 Drajat	-	-	-
10 Banjarwati	1	10	31
11 Kemantren	-	-	-
12 Sidokelar	-	-	-
13 Tlogosadang	-	-	-
14 Paloh	-	-	-
15 Weru	-	-	-
16 Sidokumpul	-	-	-
17 Warulor	-	-	-
<b>Jumlah</b>	<b>2018</b>	<b>2</b>	<b>18</b>
	<b>2017</b>	<b>2</b>	<b>17</b>
	<b>2016</b>	<b>2</b>	<b>17</b>

Sumber : Lembaga Pendidikan Sekolah Kecamatan Paciran

Lanjutan Tabel 4.1.8

Desa/Kelurahan	Lembaga Sekolah	Murid	Guru	Rasio Murid - Guru
(1)	(2)	(5)	(6)	(7)
1 Blimbing	-	-	-	-
2 Kandangsemangkon	-	-	-	-
3 Paciran	1	738	49	15
4 Sumurgayam	-	-	-	-
5 Sendangagung	-	-	-	-
6 Sendangduwur	-	-	-	-
7 Tunggul	-	-	-	-
8 Kranji	-	-	-	-
9 Drajat	-	-	-	-
10 Banjarwati	1	954	53	18
11 Kemantren	-	-	-	-
12 Sidokelar	-	-	-	-
13 Tlogosadang	-	-	-	-
14 Paloh	-	-	-	-
15 Weru	-	-	-	-
16 Sidokumpul	-	-	-	-
17 Warulor	-	-	-	-
<b>Jumlah</b>	<b>2018</b>	<b>2</b>	<b>1692</b>	<b>102</b>
	<b>2017</b>	<b>2</b>	<b>1.680</b>	<b>101</b>
	<b>2016</b>	<b>2</b>	<b>1.682</b>	<b>100</b>

Sumber : Lembaga Pendidikan Sekolah Kecamatan Paciran

Tabel 4.1.9

Jumlah Sekolah, Murid, Guru dan Rasio Murid-  
Guru SMP Swasta di Kecamatan Paciran, 2018

Desa/Kelurahan	Lembaga Sekolah	Gedung Sekolah	Ruang Kelas
(1)	(2)	(3)	(4)
1 Blimbing	2	7	9
2 Kandangsemangkon	2	11	39
3 Paciran	4	14	26
4 Sumurgayam	-	-	-
5 Sendangagung	-	-	-
6 Sendangduwur	-	-	-
7 Tunggul	1	3	3
8 Kranji	-	-	-
9 Drajat	-	-	-
10 Banjarwati	2	6	9
11 Kemantren	1	4	4
12 Sidokelar	1	3	3
13 Tlogosadang	-	-	-
14 Paloh	-	-	-
15 Weru	-	-	-
16 Sidokumpul	1	4	3
17 Warulor	-	-	-
<b>Jumlah</b>	<b>2018</b>	<b>14</b>	<b>52</b>
	<b>2017</b>	<b>14</b>	<b>48</b>
	<b>2016</b>	<b>9</b>	<b>33</b>

Sumber : Lembaga Pendidikan Sekolah Kecamatan Paciran

Lanjutan Tabel 4.1.9

Desa/Kelurahan	Lembaga Sekolah	Murid	Guru	Rasio Murid - Guru	
(1)	(2)	(5)	(6)	(7)	
1 Blimbing	2	183	32	6	
2 Kandangsemangkon	2	1158	73	16	
3 Paciran	4	787	190	4	
4 Sumurgayam	-	-	-	-	
5 Sendangagung	-	-	-	-	
6 Sendangduwur	-	-	-	-	
7 Tunggul	1	86	20	4	
8 Kranji	-	-	-	-	
9 Drajat	-	-	-	-	
10 Banjarwati	2	152	29	5	
11 Kemantren	1	53	17	3	
12 Sidokelar	1	69	19	4	
13 Tlogosadang	-	-	-	-	
14 Paloh	-	-	-	-	
15 Weru	-	-	-	-	
16 Sidokumpul	1	61	20	3	
17 Warulor	-	-	-	-	
<b>Jumlah</b>	<b>2018</b>	<b>14</b>	<b>2549</b>	<b>400</b>	<b>6</b>
	<b>2017</b>	<b>14</b>	<b>2.498</b>	<b>397</b>	<b>6</b>
	<b>2016</b>	<b>9</b>	<b>2.241</b>	<b>428</b>	<b>7</b>

Sumber : Lembaga Pendidikan Sekolah Kecamatan Paciran

Tabel 4.1.10

Jumlah Sekolah, Murid, Guru dan Rasio Murid-Guru  
MTs Swasta di Kecamatan Paciran, 2018

Desa/Kelurahan	Lembaga Sekolah	Gedung Sekolah	Ruang Kelas
(1)	(2)	(3)	(4)
1 Blimbing	1	3	6
2 Kandangsemangkon	2	7	10
3 Paciran	7	31	39
4 Sumurgayam	-	-	-
5 Sendangagung	2	7	8
6 Sendangduwur	1	3	5
7 Tunggul	1	4	6
8 Kranji	2	7	6
9 Drajat	-	-	-
10 Banjarwati	3	17	56
11 Kemantren	-	-	-
12 Sidokelar	-	-	-
13 Tlogosadang	1	3	3
14 Paloh	1	6	32
15 Weru	2	6	7
16 Sidokumpul	-	-	-
17 Warulor	2	5	6
<b>Jumlah</b>	<b>2018</b>	<b>25</b>	<b>99</b>
	<b>2017</b>	<b>25</b>	<b>94</b>
	<b>2016</b>	<b>21</b>	<b>160</b>

Lanjutan Tabel 4.1.10

Desa/Kelurahan	Lembaga Sekolah	Murid	Guru	Rasio Murid - Guru	
(1)	(2)	(5)	(6)	(7)	
1 Blimbing	1	163	28	6	
2 Kandangsemangkon	2	322	45	7	
3 Paciran	7	1.122	189	6	
4 Sumurgayam	-	-	-	-	
5 Sendangagung	2	321	39	8	
6 Sendangduwur	1	104	21	5	
7 Tunggul	1	122	24	5	
8 Kranji	2	177	41	4	
9 Drajat	-	-	-	-	
10 Banjarwati	3	1.622	118	14	
11 Kemantren	-	-	-	-	
12 Sidokelar	-	-	-	-	
13 Tlogosadang	1	79	15	5	
14 Paloh	1	869	55	16	
15 Weru	2	133	29	5	
16 Sidokumpul	-	-	-	-	
17 Warulor	2	152	41	4	
<b>Jumlah</b>	<b>2018</b>	<b>25</b>	<b>5186</b>	<b>645</b>	<b>8</b>
	<b>2017</b>	<b>25</b>	<b>5.098</b>	<b>638</b>	<b>8</b>
	<b>2016</b>	<b>21</b>	<b>4.710</b>	<b>560</b>	<b>8</b>

Sumber : Lembaga Pendidikan Sekolah Kecamatan Paciran

Tabel 4.1.11

Jumlah Sekolah, Murid, Guru dan Rasio Murid-Guru  
SMA Negeri di Kecamatan Paciran, 2018

Desa/Kelurahan	Lembaga Sekolah	Gedung Sekolah	Ruang Kelas
(1)	(2)	(3)	(4)
1 Blimbing	-	-	-
2 Kandangsemangkon	-	-	-
3 Paciran	1	6	25
4 Sumurgayam	-	-	-
5 Sendangagung	-	-	-
6 Sendangduwur	-	-	-
7 Tunggul	-	-	-
8 Kranji	-	-	-
9 Drajat	-	-	-
10 Banjarwati	-	-	-
11 Kemantren	-	-	-
12 Sidokelar	-	-	-
13 Tlogosadang	-	-	-
14 Paloh	-	-	-
15 Weru	-	-	-
16 Sidokumpul	-	-	-
17 Warulor	-	-	-
<b>Jumlah</b>	<b>2018</b>	<b>1</b>	<b>6</b>
	<b>2017</b>	<b>1</b>	<b>5</b>
	<b>2016</b>	<b>1</b>	<b>5</b>

Sumber : Lembaga Pendidikan Sekolah Kecamatan Paciran



Lanjutan Tabel 4.1.11

Desa/Kelurahan	Lembaga Sekolah	Murid	Guru	Rasio Murid - Guru	
(1)	(2)	(5)	(6)	(7)	
1 Blimbing	-	-	-	-	
2 Kandangsemangkon	-	-	-	-	
3 Paciran	1	684	62	11	
4 Sumurgayam	-	-	-	-	
5 Sendangagung	-	-	-	-	
6 Sendangduwur	-	-	-	-	
7 Tunggul	-	-	-	-	
8 Kranji	-	-	-	-	
9 Drajat	-	-	-	-	
10 Banjarwati	-	-	-	-	
11 Kemantren	-	-	-	-	
12 Sidokelar	-	-	-	-	
13 Tlogosadang	-	-	-	-	
14 Paloh	-	-	-	-	
15 Weru	-	-	-	-	
16 Sidokumpul	-	-	-	-	
17 Warulor	-	-	-	-	
<b>Jumlah</b>	<b>2018</b>	<b>1</b>	<b>684</b>	<b>62</b>	<b>11</b>
	<b>2017</b>	<b>1</b>	<b>698</b>	<b>62</b>	<b>11</b>
	<b>2016</b>	<b>1</b>	<b>718</b>	<b>61</b>	<b>12</b>

Sumber : Lembaga Pendidikan Sekolah Kecamatan Paciran

Tabel 4.1.12

Jumlah Sekolah, Murid, Guru dan Rasio Murid-Guru  
SMA Swasta di Kecamatan Paciran, 2018

Desa/Kelurahan	Lembaga Sekolah	Gedung Sekolah	Ruang Kelas
(1)	(2)	(3)	(4)
1 Blimbing	1	4	3
2 Kandangsemangkon	1	4	5
3 Paciran	2	8	26
4 Sumurgayam	-	-	-
5 Sendangagung	-	-	-
6 Sendangduwur	-	-	-
7 Tunggul	1	4	5
8 Kranji	-	-	-
9 Drajat	-	-	-
10 Banjarwati	2	7	16
11 Kemantren	-	-	-
12 Sidokelar	-	-	-
13 Tlogosadang	-	-	-
14 Paloh	-	-	-
15 Weru	2	7	14
16 Sidokumpul	-	-	-
17 Warulor	-	-	-
<b>Jumlah</b>	<b>2018</b>	<b>9</b>	<b>34</b>
	<b>2017</b>	<b>9</b>	<b>32</b>
	<b>2016</b>	<b>5</b>	<b>19</b>

Sumber : Lembaga Pendidikan Sekolah Kecamatan Paciran

Lanjutan Tabel 4.1.12

Desa/Kelurahan	Lembaga Sekolah	Murid	Guru	Rasio Murid - Guru	
(1)	(2)	(5)	(6)	(7)	
1 Blimbing	1	92	20	5	
2 Kandangsemangkon	1	128	23	6	
3 Paciran	2	772	79	10	
4 Sumurgayam	-	-	-	-	
5 Sendangagung	-	-	-	-	
6 Sendangduwur	-	-	-	-	
7 Tunggul	1	138	21	7	
8 Kranji	-	-	-	-	
9 Drajat	-	-	-	-	
10 Banjarwati	2	352	67	5	
11 Kemantren	-	-	-	-	
12 Sidokelar	-	-	-	-	
13 Tlogosadang	-	-	-	-	
14 Paloh	-	-	-	-	
15 Weru	2	273	49	6	
16 Sidokumpul	-	-	-	-	
17 Warulor	-	-	-	-	
<b>Jumlah</b>	<b>2018</b>	<b>9</b>	<b>1755</b>	<b>259</b>	<b>7</b>
	<b>2017</b>	<b>9</b>	<b>1.738</b>	<b>255</b>	<b>7</b>
	<b>2016</b>	<b>5</b>	<b>1.141</b>	<b>141</b>	<b>8</b>

Sumber : Lembaga Pendidikan Sekolah Kecamatan Paciran

**Tabel 4.1.13** Jumlah Sekolah, Murid, Guru dan Rasio Murid-Guru MA Swasta di Kecamatan Paciran, 2018

Desa/Kelurahan	Lembaga Sekolah	Gedung Sekolah	Ruang Kelas
(1)	(2)	(3)	(4)
1 Blimbing	1	3	3
2 Kandangsemangkon	1	4	6
3 Paciran	6	8	34
4 Sumurgayam	-	-	-
5 Sendangagung	2	8	43
6 Sendangduwur	1	4	3
7 Tunggul	-	-	-
8 Kranji	1	6	4
9 Drajat	-	-	-
10 Banjarwati	2	12	56
11 Kemantren	1	7	31
12 Sidokelar	-	-	-
13 Tlogosadang	-	-	-
14 Paloh	-	-	-
15 Weru	-	-	-
16 Sidokumpul	-	-	-
17 Warulor	-	-	-
<b>Jumlah</b>	<b>2018</b>	<b>15</b>	<b>52</b>
	<b>2017</b>	<b>15</b>	<b>50</b>
	<b>2016</b>	<b>17</b>	<b>50</b>

Sumber : Lembaga Pendidikan Sekolah Kecamatan Paciran

Lanjutan Tabel 4.1.13

Desa/Kelurahan	Lembaga Sekolah	Murid	Guru	Rasio Murid - Guru	
(1)	(2)	(5)	(6)	(7)	
1 Blimbing	1	40	15	3	
2 Kandangsemangkon	1	182	23	8	
3 Paciran	6	988	184	5	
4 Sumurgayam	-	-	-	-	
5 Sendangagung	2	1277	105	12	
6 Sendangduwur	1	68	25	3	
7 Tunggul	-	-	-	-	
8 Kranji	1	112	22	5	
9 Drajat	-	-	-	-	
10 Banjarwati	2	1675	110	15	
11 Kemantren	1	942	69	14	
12 Sidokelar	-	-	-	-	
13 Tlogosadang	-	-	-	-	
14 Paloh	-	-	-	-	
15 Weru	-	-	-	-	
16 Sidokumpul	-	-	-	-	
17 Warulor	-	-	-	-	
<b>Jumlah</b>	<b>2018</b>	<b>15</b>	<b>5284</b>	<b>553</b>	<b>10</b>
	<b>2017</b>	<b>15</b>	<b>5.239</b>	<b>550</b>	<b>10</b>
	<b>2016</b>	<b>17</b>	<b>5.344</b>	<b>577</b>	<b>9</b>

Sumber : Lembaga Pendidikan Sekolah Kecamatan Paciran

**Tabel 4.1.14** Jumlah Sekolah, Murid, Guru dan Rasio Murid-Guru SMK Swasta di Kecamatan Paciran, 2018

Desa/Kelurahan	Lembaga Sekolah	Gedung Sekolah	Ruang Kelas
(1)	(2)	(3)	(4)
1 Blimbing	-	-	-
2 Kandangsemangkon	-	-	-
3 Paciran	3	9	6
4 Sumurgayam	-	-	-
5 Sendangagung	-	-	-
6 Sendangduwur	-	-	-
7 Tunggul	1	3	6
8 Kranji	1	5	13
9 Drajat	-	-	-
10 Banjarwati	2	9	39
11 Kemantren	1	3	10
12 Sidokelar	-	-	-
13 Tlogosadang	-	-	-
14 Paloh	-	-	-
15 Weru	-	-	-
16 Sidokumpul	-	-	-
17 Warulor	-	-	-
<b>Jumlah</b>	<b>2018</b>	<b>8</b>	<b>29</b>
	<b>2017</b>	<b>8</b>	<b>27</b>
	<b>2016</b>	<b>8</b>	<b>22</b>

Sumber : Lembaga Pendidikan Sekolah Kecamatan Paciran

Lanjutan Tabel 4.1.14

Desa/Kelurahan	Lembaga Sekolah	Murid	Guru	Rasio Murid - Guru	
(1)	(2)	(5)	(6)	(7)	
1 Blimbing	-	-	-	-	
2 Kandangsemangkon	-	-	-	-	
3 Paciran	3	178	69	3	
4 Sumurgayam	-	-	-	-	
5 Sendangagung	-	-	-	-	
6 Sendangduwur	-	-	-	-	
7 Tunggul	1	142	29	5	
8 Kranji	1	401	39	10	
9 Drajat	-	-	-	-	
10 Banjarwati	2	1402	126	11	
11 Kemantren	1	57	16	4	
12 Sidokelar	-	-	-	-	
13 Tlogosadang	-	-	-	-	
14 Paloh	-	-	-	-	
15 Weru	-	-	-	-	
16 Sidokumpul	-	-	-	-	
17 Warulor	-	-	-	-	
<b>Jumlah</b>	<b>2018</b>	<b>8</b>	<b>2180</b>	<b>279</b>	<b>8</b>
	<b>2017</b>	<b>8</b>	<b>2.150</b>	<b>274</b>	<b>8</b>
	<b>2016</b>	<b>8</b>	<b>2.107</b>	<b>265</b>	<b>8</b>

Sumber : Lembaga Pendidikan Sekolah Kecamatan Paciran

**Tabel 4.1.15** Jumlah Kampus, Mahasiswa, Dosen dan Rasio Mahasiswa-Dosen PT Swasta di Kecamatan Paciran, 2018

Desa/Kelurahan	Lembaga Kampus	Gedung Sekolah	Ruang Kelas
(1)	(2)	(3)	(4)
1 Blimbing	-	-	-
2 Kandangsemangkon	-	-	-
3 Paciran	2	9	11
4 Sumurgayam	-	-	-
5 Sendangagung	-	-	-
6 Sendangduwur	-	-	-
7 Tunggul	-	-	-
8 Kranji	1	4	13
9 Drajat	-	-	-
10 Banjarwati	1	5	18
11 Kemantren	-	-	-
12 Sidokelar	-	-	-
13 Tlogosadang	-	-	-
14 Paloh	-	-	-
15 Weru	-	-	-
16 Sidokumpul	-	-	-
17 Warulor	-	-	-
<b>Jumlah</b>	<b>2018</b>	<b>4</b>	<b>18</b>
	<b>2017</b>	<b>4</b>	<b>17</b>
	<b>2016</b>	<b>4</b>	<b>15</b>

Sumber : Kantor Kecamatan Paciran



Lanjutan Tabel 4.1.15

Desa/Kelurahan	Lembaga Kampus	Mahasiswa	Dosen	Rasio Mahasiswa - Dosen
(1)	(2)	(5)	(6)	(7)
1 Blimbing	-	-	-	-
2 Kandangsemangkon	-	-	-	-
3 Paciran	2	269	38	7
4 Sumurgayam	-	-	-	-
5 Sendangagung	-	-	-	-
6 Sendangduwur	-	-	-	-
7 Tunggul	-	-	-	-
8 Kranji	1	336	34	10
9 Drajat	-	-	-	-
10 Banjarwati	1	482	43	12
11 Kemantren	-	-	-	-
12 Sidokelar	-	-	-	-
13 Tlogosadang	-	-	-	-
14 Paloh	-	-	-	-
15 Weru	-	-	-	-
16 Sidokumpul	-	-	-	-
17 Warulor	-	-	-	-
<b>Jumlah</b>	<b>2018</b>	<b>4</b>	<b>1087</b>	<b>115</b>
	<b>2017</b>	<b>4</b>	<b>1.068</b>	<b>110</b>
	<b>2016</b>	<b>4</b>	<b>1.038</b>	<b>102</b>

Sumber : Kantor Kecamatan Paciran

Tabel 4.1.16

Jumlah Pondok Pesantren, Santri dan Ustadz di  
Kecamatan Paciran, 2018

Desa/Kelurahan	Pondok Pesantren	Santri	Ustadz
(1)	(2)	(3)	(4)
1 Blimbing	1	142	28
2 Kandangsemangkon	1	7.102	53
3 Paciran	4	4.233	544
4 Sumurgayam	-	-	-
5 Sendangagung	3	2.782	135
6 Sendangduwur	1	252	30
7 Tunggul	2	652	89
8 Kranji	2	568	13
9 Drajat	-	-	-
10 Banjarwati	4	11.188	492
11 Kemantren	1	241	25
12 Sidokelar	-	-	-
13 Tlogosadang	-	-	-
14 Paloh	-	-	-
15 Weru	-	-	-
16 Sidokumpul	-	-	-
17 Warulor	-	-	-
<b>Jumlah</b>	<b>2018</b>	<b>27.160</b>	<b>1.409</b>
	<b>2017</b>	<b>20.543</b>	<b>1.401</b>
	<b>2016</b>	<b>21.390</b>	<b>1.447</b>

Sumber : KUA/PPAI Kecamatan Paciran

Tabel 4.1.17

Jumlah Lembaga, Murid, Guru dan Rasio Murid -  
Guru PAUD "Kelompok Bermain" di Kecamatan  
Paciran, 2018

	Desa/Kelurahan	Lembaga PAUD	Gedung	Ruang Kelas
	(1)	(2)	(3)	(4)
1	Blimbing	6	9	14
2	Kandangsemangkon	3	3	7
3	Paciran	9	14	18
4	Sumurgayam	3	3	3
5	Sendangagung	5	5	7
6	Sendangduwur	1	1	2
7	Tunggul	3	4	6
8	Kranji	6	9	11
9	Drajat	1	1	3
10	Banjarwati	4	6	8
11	Kemantren	1	2	3
12	Sidokelar	3	3	4
13	Tlogosadang	3	4	4
14	Paloh	1	1	3
15	Weru	2	3	5
16	Sidokumpul	3	3	5
17	Warulor	2	2	3
	<b>Jumlah</b>			
	<b>2018</b>	<b>56</b>	<b>73</b>	<b>106</b>
	<b>2017</b>	<b>55</b>	<b>69</b>	<b>102</b>
	<b>2016</b>	<b>55</b>	<b>67</b>	<b>99</b>

Sumber : UPT. Dinas Pendidikan Kecamatan Paciran

Lanjutan Tabel 4.1.17

	Desa/Kelurahan	Lembaga PAUD	Murid	Guru	Rasio Murid - Guru
	(1)	(2)	(5)	(6)	(7)
1	Blimbing	5	188	23	8
2	Kandangsemangkon	3	121	16	8
3	Paciran	9	288	35	8
4	Sumurgayam	3	34	6	6
5	Sendangagung	5	102	15	7
6	Sendangduwur	1	31	4	8
7	Tunggul	3	92	13	7
8	Kranji	6	134	18	7
9	Drajat	1	36	4	9
10	Banjarwati	4	142	18	8
11	Kemantren	1	42	6	7
12	Sidokelar	3	76	9	8
13	Tlogosadang	3	52	7	7
14	Paloh	1	32	4	8
15	Weru	2	72	8	9
16	Sidokumpul	3	72	11	7
17	Warulor	2	46	5	9
Jumlah	<b>2018</b>	<b>55</b>	<b>1560</b>	<b>202</b>	<b>8</b>
	<b>2017</b>	<b>55</b>	<b>1.449</b>	<b>199</b>	<b>7</b>
	<b>2016</b>	<b>55</b>	<b>1.409</b>	<b>197</b>	<b>7</b>

Sumber : UPT. Dinas Pendidikan Kecamatan Paciran

Tabel 4.1.18

Jumlah Lembaga , Murid, Guru dan Rasio  
Murid - Guru PAUD "SATUAN PAUD SEJENIS  
(SPS)" di Kecamatan Paciran, 2018

Desa/Kelurahan	Lembaga PAUD	Gedung	Ruang Kelas
(1)	(2)	(3)	(4)
1 Blimbing	-	-	-
2 Kandangsemangkon	-	-	-
3 Paciran	-	-	-
4 Sumurgayam	-	-	-
5 Sendangagung	-	-	-
6 Sendangduwur	-	-	-
7 Tunggul	-	-	-
8 Kranji	-	-	-
9 Drajat	-	-	-
10 Banjarwati	-	-	-
11 Kemantren	1	2	2
12 Sidokelar	-	-	-
13 Tlogosadang	-	-	-
14 Paloh	-	-	-
15 Weru	1	2	2
16 Sidokumpul	1	2	1
17 Warulor	-	-	-
<b>Jumlah</b>	<b>2018</b>	<b>3</b>	<b>5</b>
	<b>2017</b>	<b>3</b>	<b>5</b>
	<b>2016</b>	<b>3</b>	<b>5</b>

Sumber : UPT. Dinas Pendidikan Kecamatan Paciran

Lanjutan Tabel 4.1.18

Desa/Kelurahan	Lembaga PAUD	Murid	Guru	Rasio Murid - Guru
(1)	(2)	(5)	(6)	(7)
1 Blimbing	-	-	-	-
2 Kandangsemangkon	-	-	-	-
3 Paciran	-	-	-	-
4 Sumurgayam	-	-	-	-
5 Sendangagung	-	-	-	-
6 Sendangduwur	-	-	-	-
7 Tunggul	-	-	-	-
8 Kranji	-	-	-	-
9 Drajat	-	-	-	-
10 Banjarwati	-	-	-	-
11 Kemantren	1	28	2	14
12 Sidokelar	-	-	-	-
13 Tlogosadang	-	-	-	-
14 Paloh	-	-	-	-
15 Weru	1	29	3	10
16 Sidokumpul	1	21	2	12
17 Warulor	-	-	-	-
<b>Jumlah</b>	<b>2018</b>	<b>3</b>	<b>78</b>	<b>7</b>
	<b>2017</b>	<b>3</b>	<b>72</b>	<b>6</b>
	<b>2016</b>	<b>3</b>	<b>64</b>	<b>6</b>

Sumber : UPT. Dinas Pendidikan Kecamatan Paciran

Tabel 4.1.19

Jumlah TPQ, Santri dan Ustadz/Ustadzah di  
Kecamatan Paciran, 2018

Desa/Kelurahan	TPQ	Gedung	Ruang Kelas
(1)	(2)	(3)	(4)
1 Blimbing	22	30	90
2 Kandangsemangkon	14	24	218
3 Paciran	25	30	154
4 Sumurgayam	4	4	16
5 Sendangagung	3	3	22
6 Sendangduwur	2	2	8
7 Tunggul	2	2	41
8 Kranji	5	5	34
9 Drajat	8	11	19
10 Banjarwati	11	16	129
11 Kemantren	2	2	17
12 Sidokelar	3	3	11
13 Tlogosadang	4	4	8
14 Paloh	1	1	9
15 Weru	7	11	25
16 Sidokumpul	3	3	11
17 Warulor	4	4	12
<b>Jumlah</b>	<b>2018</b>	<b>120</b>	<b>155</b>
	<b>2017</b>	<b>118</b>	<b>150</b>
	<b>2016</b>	<b>116</b>	<b>148</b>

Sumber : KUA/PPAI Kecamatan Paciran

Lanjutan Tabel 4.1.19

	Desa/Kelurahan	TPQ	Santri	Ustad	Rasio Santri - Ustadz
	(1)	(2)	(5)	(6)	(7)
1	Blimbing	22	2.870	292	10
2	Kandangsemangkon	14	6.553	190	34
3	Paciran	25	4.610	128	36
4	Sumurgayam	4	477	39	12
5	Sendangagung	3	658	73	9
6	Sendangduwur	2	256	45	6
7	Tunggul	2	1.231	59	21
8	Kranji	5	1.108	103	10
9	Drajat	8	577	61	10
10	Banjarwati	11	3.774	274	14
11	Kemantren	2	508	56	9
12	Sidokelar	3	312	43	7
13	Tlogosadang	4	254	18	14
14	Paloh	1	268	14	18
15	Weru	7	789	67	12
16	Sidokumpul	3	325	33	10
17	Warulor	4	342	46	7
<b>Jumlah</b>	<b>2017</b>	<b>120</b>	<b>24912</b>	<b>1541</b>	<b>16</b>
	<b>2017</b>	<b>118</b>	<b>24.678</b>	<b>1.538</b>	<b>16</b>
	<b>2016</b>	<b>116</b>	<b>24.615</b>	<b>1.534</b>	<b>16</b>

Sumber : KUA/PPAI Kecamatan Paciran



**Tabel 4.1.20 Jumlah Madrasah Diniyah, Santri dan Ustadz/Ustadzah di Kecamatan Paciran, 2018**

Desa/Kelurahan	Madrasah Diniyah	Gedung	Ruang Kelas
(1)	(2)	(3)	(4)
1 Blimbing	1	1	3
2 Kandangsemangkon	1	1	4
3 Paciran	4	6	15
4 Sumurgayam	-	-	-
5 Sendangagung	3	6	13
6 Sendangduwur	1	1	4
7 Tunggul	3	4	7
8 Kranji	4	6	15
9 Drajat	-	-	-
10 Banjarwati	5	8	20
11 Kemantren	2	3	7
12 Sidokelar	-	-	-
13 Tlogosadang	1	2	4
14 Paloh	1	1	3
15 Weru	3	3	10
16 Sidokumpul	3	3	9
17 Warulor	2	2	5
<b>Jumlah / Total</b>	<b>34</b>	<b>47</b>	<b>119</b>

Sumber : KUA/PPAI Kecamatan Paciran

Lanjutan Tabel 4.1.20

Desa/Kelurahan	Madrasah Diniyah	Santri	Ustad	Rasio Santri - Ustadz
(1)	(2)	(5)	(6)	(7)
1 Blimbing	1	132	10	13
2 Kandangsemangkon	1	112	12	9
3 Paciran	4	243	29	8
4 Sumurgayam	-	-	-	-
5 Sendangagung	3	235	26	9
6 Sendangduwur	1	132	11	12
7 Tunggul	3	253	35	7
8 Kranji	4	362	31	12
9 Drajat	-	-	-	-
10 Banjarwati	5	467	38	12
11 Kemantren	2	153	15	10
12 Sidokelar	-	-	-	-
13 Tlogosadang	1	54	5	10
14 Paloh	1	38	5	8
15 Weru	3	182	33	6
16 Sidokumpul	3	188	28	7
17 Warulor	2	113	20	6
<b>Jumlah / Total</b>	<b>34</b>	<b>2664</b>	<b>298</b>	<b>9</b>

Sumber : KUA/PPAI Kecamatan Paciran

**Tabel 4.1.21 Jumlah Fasilitas Olahraga Menurut Desa dan Jenis Olahraga di Kecamatan Paciran, 2018**

<b>Desa/Kelurahan</b>	<b>Sepak Bola</b>	<b>Bola Volly</b>	<b>Bulu Tangkis</b>
(1)	(2)	(3)	(4)
1 Blimbing	1	1	1
2 Kandangsemangkon	1	-	-
3 Paciran	3	5	1
4 Sumurgayam	1	-	-
5 Sendangagung	1	-	-
6 Sendangduwur	-	-	1
7 Tunggul	1	2	1
8 Kranji	1	-	-
9 Drajat	2	2	2
10 Banjarwati	2	4	2
11 Kemantren	1	2	1
12 Sidokelar	1	2	1
13 Tlogosadang	1	2	2
14 Paloh	1	1	1
15 Weru	1	1	1
16 Sidokumpul	-	1	1
17 Warulor	-	1	1
<b>Jumlah</b>	<b>2018</b>	<b>18</b>	<b>24</b>
	<b>2017</b>	<b>17</b>	<b>25</b>
	<b>2.016</b>	<b>15</b>	<b>23</b>

Sumber : Kantor Camat Paciran

Lanjutan Tabel 4.1.21

Desa/Kelurahan	Tenis	Renang	Futsal	Bilyard	Jumlah	
(1)	(2)	(5)	(6)	(7)	(7)	
1 Blimbing	-	-	-	1	4	
2 Kandangsemangkon	-	-	-	-	1	
3 Paciran	1	1	1	1	13	
4 Sumurgayam	-	-	-	-	1	
5 Sendangagung	1	-	-	-	2	
6 Sendangduwur	-	-	-	-	1	
7 Tunggul	1	-	1	-	6	
8 Kranji	-	-	-	-	1	
9 Drajat	1	-	-	1	8	
10 Banjarwati	1	-	1	-	10	
11 Kemantren	1	1	1	-	7	
12 Sidokelar	-	-	-	-	4	
13 Tlogosadang	1	-	-	1	7	
14 Paloh	-	-	-	-	3	
15 Weru	1	-	-	-	4	
16 Sidokumpul	1	-	-	-	3	
17 Warulor	-	-	1	-	3	
<b>Jumlah</b>	<b>2018</b>	<b>9</b>	<b>2</b>	<b>5</b>	<b>4</b>	<b>78</b>
	<b>2017</b>	<b>8</b>	<b>2</b>	<b>4</b>	<b>4</b>	<b>74</b>
	<b>2016</b>	<b>9</b>	<b>3</b>	<b>6</b>	<b>4</b>	<b>74</b>

Sumber : Kantor Camat Paciran

**Tabel 4.2.1 Jumlah Fasilitas Kesehatan Menurut Desa di Kecamatan Paciran, 2018**

Desa/Kelurahan	Rumah Sakit Umum	Rumah Sakit Bersalin	Klinik	Klinik Rawat Inap	
(1)	(2)	(3)	(4)	(5)	
1 Blimbing	1	1	1	-	
2 Kandangsemangkon	-	2	-	-	
3 Paciran	2	1	1	1	
4 Sumurgayam	-	-	-	-	
5 Sendangagung	-	1	-	-	
6 Sendangduwur	-	1	-	-	
7 Tunggul	-	-	-	-	
8 Kranji	1	-	1	1	
9 Drajat	-	-	-	-	
10 Banjarwati	-	-	1	1	
11 Kemantren	-	-	-	-	
12 Sidokelar	-	-	-	-	
13 Tlogosadang	-	1	-	-	
14 Paloh	-	-	-	-	
15 Weru	-	1	1	-	
16 Sidokumpul	-	-	-	-	
17 Warulor	-	-	-	-	
<b>Jumlah</b>	<b>2018</b>	<b>4</b>	<b>8</b>	<b>5</b>	<b>3</b>
	<b>2017</b>	<b>4</b>	<b>8</b>	<b>5</b>	<b>3</b>
	<b>2016</b>	<b>4</b>	<b>10</b>	<b>5</b>	<b>3</b>

Sumber : Puskesmas Paciran dan Puskesmas Tlogosadang

Lanjutan Tabel 4.2.1

Desa/Kelurahan	Puskesmas	Puskesmas Pembantu	Apotek
(1)	(6)	(7)	(8)
1 Blimbing	-	1	4
2 Kandangsemangkon	-	-	-
3 Paciran	1	-	2
4 Sumurgayam	-	-	-
5 Sendangagung	-	-	1
6 Sendangduwur	-	-	-
7 Tunggul	-	-	-
8 Kranji	-	1	-
9 Drajat	-	-	1
10 Banjarwati	-	1	2
11 Kemantren	-	-	1
12 Sidokelar	-	-	1
13 Tlogosadang	1	-	-
14 Paloh	-	-	-
15 Weru	-	1	1
16 Sidokumpul	-	-	-
17 Warulor	-	-	1
<b>Jumlah</b>	<b>2018</b>	<b>2</b>	<b>4</b>
	<b>2017</b>	<b>2</b>	<b>4</b>
	<b>2016</b>	<b>2</b>	<b>3</b>

Sumber : Puskesmas Paciran dan Puskesmas Tlogosadang

Lanjutan Tabel 4.2.1

Desa/Kelurahan	Tempat Praktek Bidan	Polindes	Poskesdes	Toko Khusus Obat/ Jamu
(1)	(9)	(10)	(11)	(12)
1 Blimbing	4	1	1	1
2 Kandangsemangkon	2	1	1	1
3 Paciran	6	1	1	1
4 Sumurgayam	1	-	1	-
5 Sendangagung	1	1	1	1
6 Sendangduwur	1	1	1	1
7 Tunggul	3	1	1	-
8 Kranji	2	1	-	-
9 Drajat	1	1	1	1
10 Banjarwati	2	1	2	1
11 Kemantren	1	1	1	1
12 Sidokelar	2	1	1	1
13 Tlogosadang	2	-	1	1
14 Paloh	1	1	1	-
15 Weru	1	1	1	-
16 Sidokumpul	1	1	1	-
17 Warulor	1	1	1	-
<b>Jumlah</b>	<b>2018</b>	<b>32</b>	<b>15</b>	<b>17</b>
	<b>2017</b>	<b>30</b>	<b>15</b>	<b>9</b>
	<b>2016</b>	<b>34</b>	<b>13</b>	<b>17</b>

Sumber : Puskesmas Paciran dan Puskesmas Tlogosadang

**Tabel 4.2.2 Jumlah Tenaga Kesehatan Menurut Desa di Kecamatan Paciran, 2018**

Desa/Kelurahan	Dokter	Bidan	Perawat	Dukun Bayi	
(1)	(2)	(3)	(4)	(5)	
1 Blimbing	4	4	5	-	
2 Kandangsemangkon	1	3	1	-	
3 Paciran	5	6	5	-	
4 Sumurgayam	-	1	-	1	
5 Sendangagung	1	1	8	1	
6 Sendangduwur	-	1	1	1	
7 Tunggul	-	3	-	1	
8 Kranji	1	2	7	1	
9 Drajat	1	1	-	1	
10 Banjarwati	1	4	5	1	
11 Kemantren	-	1	1	1	
12 Sidokelar	-	2	-	1	
13 Tlogosadang	1	4	2	1	
14 Paloh	-	1	-	1	
15 Weru	1	1	-	-	
16 Sidokumpul	1	2	-	1	
17 Warulor	-	1	-	-	
<b>Jumlah</b>	<b>2018</b>	<b>17</b>	<b>38</b>	<b>35</b>	<b>12</b>
	<b>2017</b>	<b>16</b>	<b>34</b>	<b>33</b>	<b>16</b>
	<b>2016</b>	<b>24</b>	<b>42</b>	<b>18</b>	<b>18</b>

Sumber : Puskesmas Paciran dan Puskesmas Tlogosadang



**Tabel 4.2.3** Jumlah Penderita Gizi Buruk dan Orang yang dipasung di Kecamatan Paciran, 2018

Desa/Kelurahan	Gizi Buruk (maramus dan kwashiorkor)	Orang yang dipasung
(1)	(2)	(3)
1 Blimbing	-	-
2 Kandangsemangkon	3	-
3 Paciran	-	-
4 Sumurgayam	-	-
5 Sendangagung	-	-
6 Sendangduwur	-	-
7 Tunggul	-	-
8 Kranji	-	-
9 Drajat	-	-
10 Banjarwati	3	-
11 Kemantren	1	-
12 Sidokelar	1	-
13 Tlogosadang	-	-
14 Paloh	-	-
15 Weru	-	-
16 Sidokumpul	-	-
17 Warulor	-	-
<b>Jumlah</b>	<b>8</b>	

Sumber : Podes 2018, BPS Kab. Lamongan

**Tabel 4.2.4 Jumlah Jiwa Penyandang Cacat di Kecamatan Paciran, 2018**

Desa/Kelurahan	Tuna Netra	Tuna Rungu	Tuna Wicara	Tuna Rungu- Wicara
(1)	(2)	(3)	(4)	(5)
1 Blimbing	2	5	5	-
2 Kandangsemangkon	1	1	-	-
3 Paciran	6	2	9	-
4 Sumurgayam	-	2	1	3
5 Sendangagung	10	1	10	-
6 Sendangduwur	1	2	1	-
7 Tunggul	1	3	3	5
8 Kranji	1	3	1	-
9 Drajat	1	3	2	5
10 Banjarwati	4	2	1	1
11 Kemantren	2	5	3	5
12 Sidokelar	3	2	-	1
13 Tlogosadang	1	1	1	-
14 Paloh	2	-	-	-
15 Weru	3	2	4	-
16 Sidokumpul	2	-	-	1
17 Warulor	-	-	1	2
<b>Jumlah</b>	<b>40</b>	<b>34</b>	<b>42</b>	<b>23</b>

Sumber : Podes 2018, BPS Kab. Lamongan

Lanjutan Tabel 4.2.4

Desa/Kelurahan	Tuna Daksa (Tubuh)	Tuna Grahita (Idiot)	Tuna Laras (eks gila)	Eks Sakit Kusta	Cacat Ganda
(1)	(6)	(7)	(8)	(9)	(10)
1 Blimbing	-	2	5	-	-
2 Kandangsemangkon	1	1	-	3	-
3 Paciran	8	2	1	5	-
4 Sumurgayam	-	1	3	3	-
5 Sendangagung	6	8	-	-	9
6 Sendangduwur	1	3	1	1	-
7 Tunggul	2	6	3	1	1
8 Kranji	1	2	-	-	-
9 Drajat	1	2	2	-	-
10 Banjarwati	3	5	2	-	-
11 Kemantren	3	2	3	-	-
12 Sidokelar	-	1	3	1	-
13 Tlogosadang	-	-	1	-	-
14 Paloh	-	-	1	-	-
15 Weru	-	-	-	2	2
16 Sidokumpul	1	-	1	-	-
17 Warulor	1	-	4	-	4
<b>Jumlah</b>	<b>28</b>	<b>35</b>	<b>30</b>	<b>16</b>	<b>16</b>

Sumber : Podes 2018, BPS Kab. Lamongan

Tabel 4.2.5

## Jumlah WUS dan PUS di Kecamatan Paciran, 2018

Desa/Kelurahan	WUS (Wanita Usia Subur)	PUS (Pasangan Usia Subur)
(1)	(2)	(3)
1 Blimbing	4.670	3.921
2 Kandangsemangkon	2.023	1.652
3 Paciran	4.023	3.468
4 Sumurgayam	1.295	888
5 Sendangagung	1.838	1.438
6 Sendangduwur	490	445
7 Tunggul	1.365	1.249
8 Kranji	2.296	1.472
9 Drajat	565	495
10 Banjarwati	1.495	1.200
11 Kemantren	1.701	1.259
12 Sidokelar	612	434
13 Tlogosadang	501	352
14 Paloh	390	262
15 Weru	1.134	752
16 Sidokumpul	500	438
17 Warulor	442	359
<b>Jumlah</b>	<b>2018</b>	<b>25.340</b>
	<b>2017</b>	<b>19.982</b>
	<b>2016</b>	<b>19.886</b>

Sumber : UPT Pemberdayaan Perempuan dan KB Kec. Paciran

Tabel 4.2.6

Jumlah Peserta KB Aktif menurut Alat Kontrasepsi Desa di Kecamatan Paciran, 2018

Desa/Kelurahan	Alat Kontrasepsi					
	IUD	MOW/MOP	IMP	STK	PIL	KDM
(1)	(2)	(3)	(4)	(5)	(6)	(7)
1 Blimbing	180	134	95	1.847	647	113
2 Kandangsemangkon	61	26	46	846	224	46
3 Paciran	152	38	288	1.007	975	7
4 Sumurgayam	27	10	40	351	197	4
5 Sendangagung	36	4	36	625	350	3
6 Sendangduwur	15	8	9	176	126	5
7 Tunggul	15	25	88	455	364	-
8 Kranji	39	19	95	520	428	33
9 Drajat	5	3	16	189	146	5
10 Banjarwati	19	7	40	569	270	20
11 Kemantren	23	15	172	595	136	30
12 Sidokelar	14	6	27	264	11	5
13 Tlogosadang	20	2	40	172	13	7
14 Paloh	8	3	12	124	36	2
15 Weru	20	8	55	318	146	7
16 Sidokumpul	18	6	21	235	39	2
17 Warulor	19	8	18	188	27	-
<b>Jumlah</b>	<b>671</b>	<b>322</b>	<b>1 098</b>	<b>8 481</b>	<b>4 135</b>	<b>289</b>

Sumber : UPT Pemberdayaan Perempuan dan KB Kec. Paciran

**Tabel 4.3.1 Jumlah Penduduk Menurut Agama di Kecamatan Paciran, 2018**

Desa/Kelurahan	Islam	Katholik	Protestan	Hindu	Budha	
(1)	(2)	(3)	(4)	(5)	(6)	
1 Blimbing	19.429	9	26	-	-	
2 Kandangsemangkon	8.703	-	-	-	-	
3 Paciran	18.069	1	3	-	1	
4 Sumurgayam	3.816	-	-	-	-	
5 Sendangagung	7.118	-	-	-	-	
6 Sendangduwur	1.986	-	-	-	-	
7 Tunggul	5.175	-	-	-	1	
8 Kranji	7.126	-	-	-	-	
9 Drajat	2.428	4	-	-	-	
10 Banjarwati	6259	2	4	-	3	
11 Kemantren	6.207	5	11	-	4	
12 Sidokelar	2282	-	5	-	-	
13 Tlogosadang	1937	3	1	-	-	
14 Paloh	1613	-	-	-	-	
15 Weru	5233	-	-	-	-	
16 Sidokumpul	2360	-	-	-	-	
17 Warulor	1719	-	-	-	-	
<b>Jumlah</b>	<b>2018</b>	<b>101.460</b>	<b>24</b>	<b>50</b>	<b>0</b>	<b>9</b>
	<b>2017</b>	<b>100.300</b>	<b>21</b>	<b>45</b>	<b>0</b>	<b>7</b>
	<b>2016</b>	<b>100.265</b>	<b>19</b>	<b>42</b>	<b>0</b>	<b>7</b>

Sumber : Kantor Camat Paciran

**Tabel 4.3.2 Jumlah Tempat Peribadatan di Kecamatan Paciran, 2018**

	Desa/Kelurahan	Masjid	Mushola	Gereja	Pura	Wihara
	(1)	(2)	(3)	(4)	(5)	(6)
1	Blimbing	14	29	-	-	-
2	Kandangsemangkon	4	21	-	-	-
3	Paciran	11	60	-	-	-
4	Sumurgayam	3	16	-	-	-
5	Sendangagung	6	48	-	-	-
6	Sendangduwur	2	15	-	-	-
7	Tunggul	4	23	-	-	-
8	Kranji	5	35	-	-	-
9	Drajat	3	15	-	-	-
10	Banjarwati	5	26	-	-	-
11	Kemantren	2	33	-	-	-
12	Sidokelar	3	12	-	-	-
13	Tlogosadang	3	8	-	-	-
14	Paloh	1	5	-	-	-
15	Weru	2	10	-	-	-
16	Sidokumpul	1	3	-	-	-
17	Warulor	2	4	-	-	-
	<b>Jumlah</b>	<b>2018</b>	<b>71</b>	<b>363</b>	<b>0</b>	<b>0</b>
		<b>2017</b>	<b>71</b>	<b>365</b>	<b>0</b>	<b>0</b>
		<b>2016</b>	<b>65</b>	<b>321</b>	<b>0</b>	<b>0</b>

Sumber : KUA/PPAI Kecamatan Paciran dan Kantor Camat Paciran

**Tabel 4.3.3 Nikah, Talak, Cerai, dan Rujuk di Kecamatan Paciran, 2018**

	Desa/Kelurahan	Nikah	Talak	Cerai	Rujuk	Jumlah
	(1)	(2)	(3)	(4)	(5)	(6)
1	Blimbing	31	6	27	-	64
2	Kandangsemangkon	24	7	11	-	42
3	Paciran	31	4	4	-	39
4	Sumurgayam	9	4	12	-	25
5	Sendangagung	16	2	8	-	26
6	Sendangduwur	1	2	3	-	6
7	Tunggul	11	3	8		22
8	Kranji	13	3	6	-	22
9	Drajat	3	5	-	-	8
10	Banjarwati	12	4	4	-	20
11	Kemantren	8	1	4	-	13
12	Sidokelar	5	2	3	-	10
13	Tlogosadang	7	2	4	-	13
14	Paloh	2	2	3	-	7
15	Weru	13	2	-	-	15
16	Sidokumpul	1	1	4	-	6
17	Warulor	0	2	4	-	6
<b>Jumlah</b>	<b>2018</b>	<b>187</b>	<b>52</b>	<b>105</b>	<b>0</b>	<b>344</b>
	<b>2017</b>	<b>733</b>	<b>52</b>	<b>105</b>	<b>0</b>	<b>890</b>
	<b>2016</b>	<b>756</b>	<b>44</b>	<b>94</b>	<b>0</b>	<b>894</b>

Sumber : KUA / PPAI Kecamatan Paciran



**Tabel 4.4.1 Jumlah Keluarga, Keluarga Miskin dan SKTM di Kecamatan Paciran, 2018**

Desa/Kelurahan	Keluarga	Keluarga Miskin menurut Kades	SKTM
(1)	(2)	(3)	(4)
1 Blimbing	6.173	772	325
2 Kandangsemangkon	2.809	240	87
3 Paciran	5.367	485	830
4 Sumurgayam	1.230	142	30
5 Sendangagung	2.066	413	120
6 Sendangduwur	583	160	47
7 Tunggul	1.653	176	50
8 Kranji	2.289	348	60
9 Drajat	710	140	67
10 Banjarwati	1.975	395	143
11 Kemantren	1.904	142	370
12 Sidokelar	754	38	10
13 Tlogosadang	653	89	89
14 Paloh	517	94	100
15 Weru	1.715	139	378
16 Sidokumpul	736	105	200
17 Warulor	560	136	120
<b>Jumlah</b>	<b>31.694</b>	<b>4.014</b>	<b>3.026</b>

Sumber : Podes 2018, BPS Kab. Lamongan

**Tabel 4.4.2 Jumlah Lembaga Sosial Kemasyarakatan di Kecamatan Paciran, 2018**

Desa/Kelurahan	PKK	Karang taruna	Pokmas
(1)	(2)	(3)	(4)
1 Blimbing	1	1	3
2 Kandangsemangkon	1	1	2
3 Paciran	2	1	3
4 Sumurgayam	3	1	1
5 Sendangagung	5	1	3
6 Sendangduwur	1	1	1
7 Tunggul	1	1	1
8 Kranji	1	1	1
9 Drajat	1	1	2
10 Banjarwati	4	1	2
11 Kemantren	1	1	2
12 Sidokelar	1	1	2
13 Tlogosadang	1	1	1
14 Paloh	1	1	1
15 Weru	1	1	1
16 Sidokumpul	1	1	3
17 Warulor	1	1	5
<b>Jumlah</b>	<b>27</b>	<b>17</b>	<b>34</b>

Sumber : Podes 2018, BPS Kab. Lamongan

**Tabel 4.4.3** Jumlah Lembaga Pendidikan Ketrampilan di Kecamatan Paciran, 2018

Desa/Kelurahan	Bahasa Asing	Komputer	Menjahit/Tata Busana	Kecantikan	Montir Mobil/Montor	Elektronika
(1)	(2)	(3)	(4)	(5)	(6)	(7)
1 Blimbing	-	-	1	-	-	-
2 Kandangsemangkon	-	-	-	-	-	1
3 Paciran	1	1	1	1	-	-
4 Sumurgayam	-	-	-	-	-	-
5 Sendangagung	1	-	-	-	-	-
6 Sendangduwur	-	-	-	-	-	-
7 Tunggul	1	1	1	-	1	1
8 Kranji	1	1	1	1	1	1
9 Drajat	-	-	-	-	-	-
10 Banjarwati	1	-	-	-	-	-
11 Kemantren	-	-	-	-	1	1
12 Sidokelar	-	-	-	-	-	-
13 Tlogosadang	-	-	-	-	-	-
14 Paloh	-	-	-	-	-	-
15 Weru	-	-	-	-	-	-
16 Sidokumpul	-	-	-	-	-	-
17 Warulor	-	-	-	-	-	-
<b>Jumlah</b>	<b>5</b>	<b>3</b>	<b>4</b>	<b>2</b>	<b>3</b>	<b>4</b>

Sumber : Podes 2018, BPS Kab. Lamongan

BAE

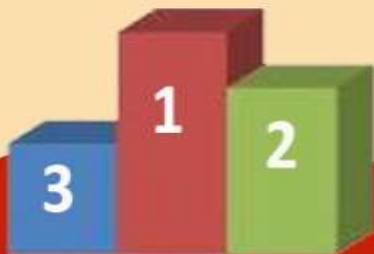
## Bab 5 Pertanian

PRODUKSI  
HORTIKULTURA  
KECAMATAN  
PACIRAN TAHUN  
2018

*Produksi Buah-  
buahan Tahun 2018  
Mangga 419.494,70  
Ton/Ha*



*Produksi Cabai  
Rawit  
Tahun 2018  
5225,29 Ton/Ha*



## **Tanaman Pangan dan Tanaman Tahunan**

Sub sektor pertanian yang dibahas dalam bab ini adalah sub sektor tanaman pangan, sub sektor hortikultura, sub sektor perkebunan, sub sektor peternakan, dan sub sektor perikanan. Sub Sektor ini mencakup tanaman padi, jagung, , kacang tanah, kacang hijau, ubi kayu, dan ubi jalar dan perikanan tangkap. Padi dan jagung merupakan komoditas andalan sebagian besar penduduk yang bermata pencaharian petani di Kecamatan Paciran, selain mayoritas penduduk yang bekerja di sektor perikanan tangkap.

Secara Umum perkembangan luas panen masing – masing bahan tanaman pangan mengalami kenaikan walaupun tidak signifikan.

Luas panen kelompok bahan makanan pokok yang terdiri dari padi dan jagung masing – masing sebesar 642 hektar dan 6.868 hektar. Selanjutnya luas panen kelompok kacang- kacangan yaitu kacang hijau sebesar 1590 hektar. Untuk luas panen kelompok cabe rawit sebesar 1.688,01 hektar.

### **Perikanan**

Sektor Perikanan ada dua TPI yang menunjang yaitu TPI Weru dan TPI Kranji. Dalam Tahun 2018 produksi kedua TPI sebesar 568,98 ton atau setara dengan Rp. 6.046.268.800. Jumlah ini meningkat dibandingkan tahun sebelumnya yang mencapai 6 milyar.

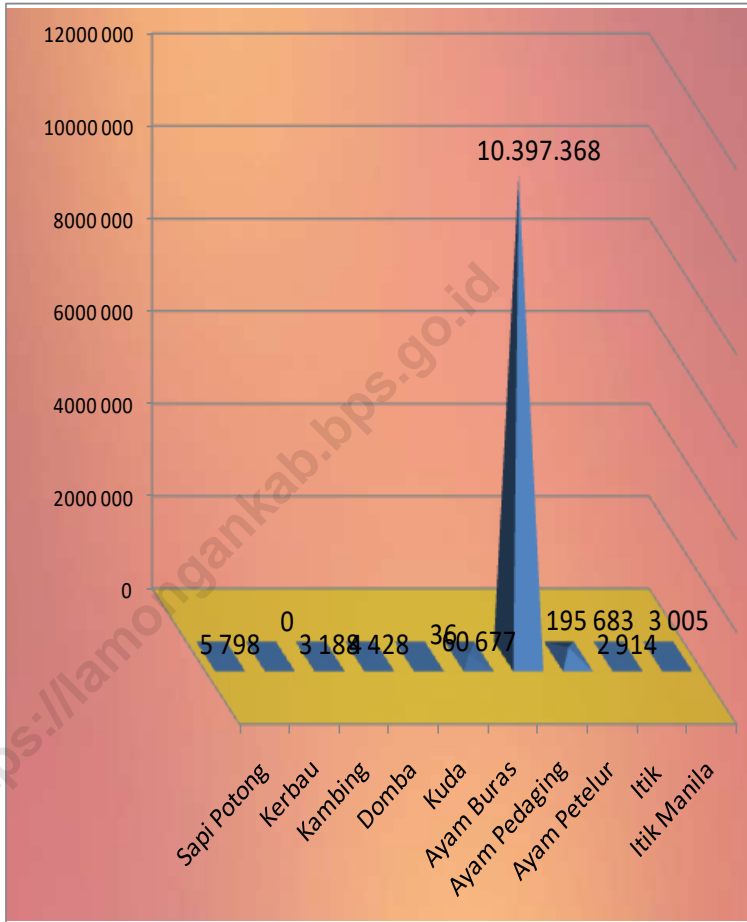
### **Peternakan**

Populasi ternak besar yang terdiri dari sapi, sapi perah, dan kuda. Pada tahun 2018 jumlah sapi adalah 5.798 ekor, sapi perah sebanyak 0 ekor, dan kuda sebanyak 36 ekor. Sedangkan untuk populasi ternak kecil, kambing sebanyak 3.188 ekor dan domba sebanyak 4.428 ekor.

Sedangkan untuk unggas terdiri dari ayam buras, ayam pedaging, ayam petelur, itik dan itik manila. Jumlah populasi ayam buras sebanyak 60.667 ekor, ayam pedaging sebanyak 10.397.368 ekor, ayam petelur 195.683 ekor, itik sebanyak 2.914 ekor, dan itik manila sebanyak 3.005 ekor.

Angka selengkapnya mengenai populasi ternak besar, ternak kecil dan unggas dapat dilihat dari tabel 5.6.1 dan tabel 5.6.2.

**Gambar 5. Jumlah Populasi Ternak Besar, Kecil dan Unggadi Kecamatan Paciran, 2018**



Sumber : Dinas Pertanian dan Peternakan Kecamatan Paciran

**Tabel 5.1.1 Luas Wilayah Menurut Jenis Penggunaan Lahan di Kecamatan Paciran (Ha), 2018**

Desa/Kelurahan	Lahan Pertanian		Lahan Bukan Pertanian	Jumlah	
	Sawah	Bukan Sawah			
(1)	(2)	(3)	(4)	(5)	
1 Blimbing	5,00	201,00	47,80	253,80	
2 Kandangsemangkon	-	418,00	46,50	464,50	
3 Paciran	13,50	418,00	59,80	491,30	
4 Sumurgayam	106,46	443,00	29,80	579,26	
5 Sendangagung	53,75	679,00	159,70	892,45	
6 Sendangduwur	-	6,00	15,00	21,00	
7 Tunggul	51,70	231,00	35,90	318,60	
8 Kranji	61,30	486,00	782,20	1.329,50	
9 Drajat	14,50	18,00	27,70	60,20	
10 Banjarwati	6,40	256,00	64,20	326,60	
11 Kemantren	-	621,10	140,90	762,00	
12 Sidokelar	5,50	274,00	33,80	313,30	
13 Tlogosadang	2,70	278,00	33,80	314,50	
14 Paloh	-	-	4,00	4,00	
15 Weru	-	-	11,00	11,00	
16 Sidokumpul	-	-	4,00	4,00	
17 Warulor	-	-	3,00	3,00	
<b>Jumlah</b>	<b>2018</b>	<b>320,81</b>	<b>4.329,10</b>	<b>1.499,10</b>	<b>6.149,01</b>
	<b>2017</b>	<b>320,0</b>	<b>4.310,9</b>	<b>1.499,1</b>	<b>6.130,00</b>

Sumber : UPT. Dinas Pertanian dan Kehutanan Kecamatan Paciran

Lanjutan Tabel 5.1.1

	Desa/Kelurahan	Bangunan, Pekarangan dan Halaman	Hutan Negara	Rawa Tidak Ditanami	Lainnya (Kuburan, Lapangan dsb.)	Jumlah
	(1)	(6)	(7)	(8)	(9)	(10)
1	Blimbing	38,10	-	-	5,40	43,50
2	Kandangsemangkon	31,80	-	-	7,98	39,78
3	Paciran	49,34	-	-	5,43	54,77
4	Sumurgayam	40,64	-	-	1,07	41,71
5	Sendangagung	64,68	52	-	38,74	155,42
6	Sendangduwur	14,30	-	-	0,94	15,24
7	Tunggul	35,08	-	-	0,90	35,98
8	Kranji	36,92	718	-	27,31	782,23
9	Drajat	23,42	-	-	4,06	27,48
10	Banjarwati	57,49	-	-	7,00	64,49
11	Kemantren	62,80	-	-	78,10	140,90
12	Sidokelar	32,62	-	-	1,89	34,51
13	Tlogosadang	18,62	-	-	15,56	34,18
14	Paloh	3,34	-	-	0,68	4,02
15	Weru	9,94	-	-	1,11	11,05
16	Sidokumpul	4,52	-	-	0,50	5,02
17	Warulor	3,00	-	-	0,01	3,01
	<b>Jumlah</b>	<b>2018</b>	<b>2017</b>	<b>2018</b>	<b>2017</b>	<b>2018</b>
		<b>526,61</b>	<b>455,1</b>	<b>770,00</b>	<b>770,0</b>	<b>1.493,29</b>
				<b>0,0</b>	<b>0,0</b>	<b>196,68</b>
						<b>274,0</b>
						<b>1499,1</b>

Sumber : UPT. Dinas Pertanian dan Kehutanan Kecamatan Paciran



**Tabel 5.1.2** Luas Wilayah Menurut Jenis Penggunaan Lahan di Kecamatan Paciran (Ha), 2018

Desa/Kelurahan	Jenis Pengairan			Jumlah
	Teknis	Setengah Teknis	Sederhana	
(1)	(2)	(3)	(4)	(5)
1 Blimbing	-	-	5,00	5,00
2 Kandangsemangkon	-	-	-	-
3 Paciran	-	-	13,50	13,50
4 Sumurgayam	-	-	106,46	106,46
5 Sendangagung	-	-	53,75	53,75
6 Sendangduwur	-	-	-	-
7 Tunggul	-	-	51,70	51,70
8 Kranji	-	-	61,30	61,30
9 Drajat	-	-	14,50	14,50
10 Banjarwati	-	-	6,40	6,40
11 Kemantren	-	-	-	-
12 Sidokelar	-	-	5,50	5,50
13 Tlogosadang	-	-	2,70	2,70
14 Paloh	-	-	-	-
15 Weru	-	-	-	-
16 Sidokumpul	-	-	-	-
17 Warulor	-	-	-	-
<b>Jumlah</b>	<b>0,00</b>	<b>0,00</b>	<b>320,81</b>	<b>320,81</b>

Sumber : UPT. Dinas Pertanian dan Kehutanan Kecamatan Paciran

**5.1.3 Luas Panen, Produksi dan Produktivitas Padi di Kecamatan Paciran, 2018**

Desa/Kelurahan	Luas Panen (Ha)	Produksi (Ton)	Produktivitas
(1)	(2)	(3)	(4)
1 Blimbing	10,00	59,00	5,90
2 Kandangsemangkon	-	-	-
3 Paciran	26,00	169,00	6,50
4 Sumurgayam	214,00	1.369,60	6,40
5 Sendangagung	108,00	691,20	6,40
6 Sendangduwur	-	-	-
7 Tunggul	104,00	655,20	6,30
8 Kranji	122,00	768,60	6,30
9 Drajat	30,00	183,00	6,10
10 Banjarwati	12,00	74,40	6,20
11 Kemantren	-	-	-
12 Sidokelar	10,00	61,00	6,10
13 Tlogosadang	6,00	36,00	6,00
14 Paloh	-	-	-
15 Weru	-	-	-
16 Sidokumpul	-	-	-
17 Warulor	-	-	-
<b>Jumlah</b>	<b>2018</b>	<b>642,00</b>	<b>4.067,00</b>
	<b>2017</b>	<b>701,10</b>	<b>4.231,90</b>
	<b>2016</b>	<b>408,00</b>	<b>2.154,00</b>

Sumber : UPT. Dinas Pertanian dan Kehutanan Kecamatan Paciran

**Tabel 5.1.4 Luas Panen, Produksi dan Produktivitas Jagung di Kecamatan Paciran, 2018**

Desa/Kelurahan	Luas Panen (Ha)	Produksi (Ton)	Produktivitas
(1)	(2)	(3)	(4)
1 Blimbing	291,00	2.502,60	8,60
2 Kandangsemangkon	627,00	5.956,50	9,50
3 Paciran	615,00	5.719,50	9,30
4 Sumurgayam	779,00	7.088,90	9,10
5 Sendangagung	1.109,00	10.424,60	9,40
6 Sendangduwur	12,00	98,40	8,20
7 Tunggul	363,00	3.158,10	8,70
8 Kranji	790,00	6.794,00	8,60
9 Drajat	22,00	195,80	8,90
10 Banjarwati	437,00	3.758,20	8,60
11 Kemantren	978,00	929,10	9,50
12 Sidokelar	427,00	4.184,60	9,80
13 Tlogosadang	418,00	4.054,60	9,70
14 Paloh	-	-	-
15 Weru	-	-	-
16 Sidokumpul	-	-	-
17 Warulor	-	-	-
<b>Jumlah</b>			
	<b>2018</b>	<b>6.868,00</b>	<b>54.864,90</b>
	<b>2017</b>	<b>6.817,00</b>	<b>58.066,70</b>
	<b>2016</b>	<b>5.832,00</b>	<b>35.318,00</b>

Sumber : UPT. Dinas Pertanian dan Kehutanan Kecamatan Paciran

**Tabel 5.1.5 Luas Panen, Produksi dan Produktivitas Kacang Tanah di Kecamatan Paciran, 2018**

Desa/Kelurahan	Luas Panen (Ha)	Produksi (Ton)	Produktivitas
(1)	(2)	(3)	(4)
1 Blimbing	65,00	92,24	14,19
2 Kandangsemangkon	140,00	198,80	14,20
3 Paciran	90,00	125,01	13,89
4 Sumurgayam	110,00	153,56	13,96
5 Sendangagung	180,00	255,24	14,18
6 Sendangduwur	-	-	-
7 Tunggul	180,00	253,98	14,11
8 Kranji	190,00	269,80	14,20
9 Drajat	-	-	-
10 Banjarwati	195,00	275,34	14,12
11 Kemantren	255,00	359,55	14,10
12 Sidokelar	110,00	156,09	14,19
13 Tlogosadang	75,00	104,33	13,91
14 Paloh	-	-	-
15 Weru	-	-	-
16 Sidokumpul	-	-	-
17 Warulor	-	-	-
<b>Jumlah</b>	<b>2018</b>	<b>2.243,94</b>	<b>11,93</b>
	<b>2017</b>	<b>1.860,00</b>	<b>11,92</b>

Sumber : UPT. Dinas Pertanian dan Kehutanan Kecamatan Paciran

**Tabel 5.1.6 Luas Panen, Produksi dan Produktivitas Ubi Kayu di Kecamatan Paciran, 2018**

Desa/Kelurahan	Luas Panen (Ha)	Produksi (Ton)	Produktivitas
(1)	(2)	(3)	(4)
1 Blimbing	15,00	255,00	17,00
2 Kandangsemangkon	40,00	692,00	17,30
3 Paciran	45,00	774,00	17,20
4 Sumurgayam	50,00	860,00	17,20
5 Sendangagung	110,00	1.914,00	17,40
6 Sendangduwur	-	-	-
7 Tunggul	90,00	1.539,00	17,10
8 Kranji	100,00	1.740,00	17,40
9 Drajat	10,00	172,00	17,20
10 Banjarwati	100,00	1.730,00	17,30
11 Kemantren	125,00	2.188,00	17,50
12 Sidokelar	90,00	1.548,00	17,20
13 Tlogosadang	70,00	1.197,00	17,10
14 Paloh	-	-	-
15 Weru	-	-	-
16 Sidokumpul	-	-	-
17 Warulor	-	-	-
<b>Jumlah</b>	<b>2018</b>	<b>845,00</b>	<b>14.609,00</b>
	<b>2017</b>	<b>825,00</b>	<b>132.431,50</b>
	<b>2016</b>	<b>845,00</b>	<b>13.571,00</b>

Sumber : UPT. Dinas Pertanian dan Kehutanan Kecamatan Paciran

**Tabel 5.1.7 Luas Panen, Produksi dan Produktivitas Kacang Hijau di Kecamatan Paciran, 2018**

Desa/Kelurahan	Luas Panen (Ha)	Produksi (Ton)	Produktivitas
(1)	(2)	(3)	(4)
1 Blimbing	65	78	0,96
2 Kandangsemangkon	-	-	-
3 Paciran	-	-	-
4 Sumurgayam	28	27	0,96
5 Sendangagung	48	46.06	0,96
6 Sendangduwur	-	-	-
7 Tunggul	12	11	0,96
8 Kranji	72	68	0,96
9 Drajat	11	11	0,96
10 Banjarwati	-	-	-
11 Kemantren	-	-	-
12 Sidokelar	-	-	-
13 Tlogosadang	-	-	-
14 Paloh	-	-	-
15 Weru	-	-	-
16 Sidokumpul	-	-	-
17 Warulor	-	-	-
<b>Jumlah</b>	<b>190,00</b>	<b>181,56</b>	<b>0,96</b>

Sumber : UPT. Dinas Pertanian dan Kehutanan Kecamatan Paciran

**Tabel 5.2.1 Luas Panen, Produksi dan Produktivitas Cabai Rawit di Kecamatan Paciran, 2018**

Desa/Kelurahan	Luas Panen (Ha)	Produksi (Ton)	Produktivitas	
(1)	(2)	(3)	(4)	
1 Blimbing	78,37	250,80	3,20	
2 Kandangsemangkon	162,99	505,26	3,10	
3 Paciran	162,99	503,63	3,09	
4 Sumurgayam	172,73	544,11	3,15	
5 Sendangagung	264,76	791,62	2,99	
6 Sendangduwur	2,34	6,46	2,76	
7 Tunggul	90,07	266,61	2,96	
8 Kranji	189,50	576,08	3,04	
9 Drajat	7,02	19,65	2,80	
10 Banjarwati	99,82	292,47	2,93	
11 Kemantren	242,18	801,61	3,31	
12 Sidokelar	106,84	340,81	3,19	
13 Tlogosadang	108,40	326,28	3,01	
14 Paloh	-	-	-	
15 Weru	-	-	-	
16 Sidokumpul	-	-	-	
17 Warulor	-	-	-	
<b>Jumlah</b>	<b>2018</b>	<b>1.688,01</b>	<b>5.225,39</b>	<b>0,78</b>
	<b>2017</b>	<b>2.032,00</b>	<b>15,52</b>	<b>0,78</b>
	<b>2016</b>	<b>1.080,00</b>	<b>8,52</b>	<b>0,78</b>

Sumber : UPT. Dinas Pertanian dan Kehutanan Kecamatan Paciran

**Tabel 5.2.2** Luas Panen, Produksi dan Produktivitas Terong di Kecamatan Paciran, 2018

Desa/Kelurahan	Luas Panen (Ha)	Produksi (Ton)	Produktivitas
(1)	(2)	(3)	(4)
1 Blimbing	-	-	-
2 Kandangsemangkon	-	-	-
3 Paciran	-	-	-
4 Sumurgayam	-	-	-
5 Sendangagung	1,00	39,00	32,50
6 Sendangduwur	-	-	-
7 Tunggul	1,00	26,00	32,50
8 Kranji	-	-	-
9 Drajat	-	-	-
10 Banjarwati	-	-	-
11 Kemantren	-	-	-
12 Sidokelar	-	-	-
13 Tlogosadang	-	-	-
14 Paloh	-	-	-
15 Weru	-	-	-
16 Sidokumpul	-	-	-
17 Warulor	-	-	-
<b>Jumlah</b>	<b>2,00</b>	<b>65,00</b>	<b>32,50</b>

Sumber : UPT. Dinas Pertanian dan Kehutanan Kecamatan Paciran



**Tabel 5.2.3** Luas Panen, Produksi dan Produktivitas Tomat di Kecamatan Paciran, 2018

Desa/Kelurahan	Luas Panen (Ha)	Produksi (Ton)	Produktivitas
(1)	(2)	(3)	(4)
1 Blimbing	-	-	-
2 Kandangsemangkon	-	-	-
3 Paciran	-	-	-
4 Sumurgayam	-	-	-
5 Sendangagung	2,00	57,00	30,00
6 Sendangduwur	-	-	-
7 Tunggul	1,00	33,00	30,00
8 Kranji	-	-	-
9 Drajat	-	-	-
10 Banjarwati	-	-	-
11 Kemantren	-	-	-
12 Sidokelar	-	-	-
13 Tlogosadang	-	-	-
14 Paloh	-	-	-
15 Weru	-	-	-
16 Sidokumpul	-	-	-
17 Warulor	-	-	-
<b>Jumlah</b>	<b>3,00</b>	<b>90,00</b>	<b>30,00</b>

Sumber : UPT. Dinas Pertanian dan Kehutanan Kecamatan Paciran

**Tabel 5.3.1 Luas Panen, Produksi dan Produktivitas Buah-buahan Mangga di Kecamatan Paciran, 2018**

Desa/Kelurahan	Luas Panen (Ha)	Produksi (Ton)	Produktivitas	
(1)	(2)	(3)	(4)	
1 Blimbing	42,10	3.240,30	76,90	
2 Kandangsemangkon	684,30	59.146,00	86,40	
3 Paciran	609,70	41.774,80	68,50	
4 Sumurgayam	245,60	22.785,40	92,80	
5 Sendangagung	491,30	46.606,60	94,90	
6 Sendangduwur	-	-	-	
7 Tunggul	859,80	90.623,90	105,40	
8 Kranji	781,70	80.745,90	103,30	
9 Drajat	39,50	3.828,40	97,00	
10 Banjarwati	842,20	79.009,20	93,80	
11 Kemantren	921,20	83.503,40	90,60	
12 Sidokelar	552,70	58.840,80	106,50	
13 Tlogosadang	429,90	49.390,00	114,90	
14 Paloh	-	-	-	
15 Weru	-	-	-	
16 Sidokumpul	-	-	-	
17 Warulor	-	-	-	
<b>Jumlah</b>	<b>2018</b>	<b>6.500,00</b>	<b>619.494,70</b>	<b>87,00</b>
	<b>2017</b>	<b>7.436,00</b>	<b>336,34</b>	<b>45,20</b>

Sumber : UPT. Dinas Pertanian dan Kehutanan Kecamatan Paciran

**Tabel 5.3.2 Luas Panen, Produksi dan Produktivitas Buah-buahan Jambu Mente di Kecamatan Paciran, 2018**

Desa/Kelurahan	Luas Panen (Ha)	Produksi (Ton)	Produktivitas
(1)	(2)	(3)	(4)
1 Blimbing	-	-	-
2 Kandangsemangkon	2,00	0,70	0,35
3 Paciran	4,00	1,36	0,34
4 Sumurgayam	5,00	1,75	0,35
5 Sendangagung	25,00	9,75	0,39
6 Sendangduwur	-	-	-
7 Tunggul	-	-	-
8 Kranji	10,00	3,10	0,31
9 Drajat	-	-	-
10 Banjarwati	5,00	1,60	0,32
11 Kemantren	4,00	1,32	0,33
12 Sidokelar	3,00	1,05	0,35
13 Tlogosadang	30,00	11,70	0,39
14 Paloh	-	-	-
15 Weru	-	-	-
16 Sidokumpul	-	-	-
17 Warulor	-	-	-
<b>Jumlah 2018</b>	<b>88,00</b>	<b>32,33</b>	<b>0,35</b>
<b>2017</b>	<b>88,00</b>	<b>32,50</b>	<b>0,36</b>

Sumber : UPT. Dinas Pertanian dan Kehutanan Kecamatan Paciran

**Tabel 5.3.3 Luas Panen, Produksi dan Produktivitas Buah-buahan Jambu Air di Kecamatan Paciran, 2018**

Desa/Kelurahan	Luas Panen (Ha)	Produksi (Ton)	Produktivitas
(1)	(2)	(3)	(4)
1 Blimbing	-	-	-
2 Kandangsemangkon	-	-	-
3 Paciran	-	-	-
4 Sumurgayam	-	-	-
5 Sendangagung	-	-	-
6 Sendangduwur	-	-	-
7 Tunggul	0,50	1,70	3,40
8 Kranji	-	-	-
9 Drajat	-	-	-
10 Banjarwati	0,35	1,10	3,14
11 Kemantren	0,27	0,67	2,48
12 Sidokelar	-	-	-
13 Tlogosadang	-	-	-
14 Paloh	-	-	-
15 Weru	-	-	-
16 Sidokumpul	-	-	-
17 Warulor	-	-	-
<b>Jumlah</b>			
	<b>2018</b>	<b>1,12</b>	<b>3,47</b>
	<b>2017</b>	<b>1,74</b>	<b>5,24</b>
		<b>3,01</b>	<b>3,09</b>

Sumber : UPT. Dinas Pertanian dan Kehutanan Kecamatan Paciran

**Tabel 5.3.4 Luas Panen, Produksi dan Produktivitas Buah-buahan Blimbing di Kecamatan Paciran, 2018**

Desa/Kelurahan	Luas Panen (Ha)	Produksi (Ton)	Produktivitas
(1)	(2)	(3)	(4)
1 Blimbing	-	-	-
2 Kandangsemangkon	-	-	-
3 Paciran	10,00	8,30	0,83
4 Sumurgayam	8,00	6,56	0,82
5 Sendangagung	8,00	6,24	0,78
6 Sendangduwur	-	-	-
7 Tunggul	-	-	-
8 Kranji	-	-	-
9 Drajat	-	-	-
10 Banjarwati	-	-	-
11 Kemantren	-	-	-
12 Sidokelar	-	-	-
13 Tlogosadang	-	-	-
14 Paloh	-	-	-
15 Weru	-	-	-
16 Sidokumpul	-	-	-
17 Warulor	-	-	-
<b>Paciran</b>	<b>26,00</b>	<b>21,10</b>	<b>0,81</b>

Sumber : UPT. Dinas Pertanian dan Kehutanan Kecamatan Paciran

**Tabel 5.3.5 Luas Panen, Produksi dan Produktivitas Buah-buahan Jambu Biji di Kecamatan Paciran, 2018**

Desa/Kelurahan	Luas Panen (Ha)	Produksi (Ton)	Produktivitas
(1)	(2)	(3)	(4)
1 Blimbing	43,10	1.931,00	44,80
2 Kandangsemangkon	701,10	35.246,60	50,30
3 Paciran	624,70	24.894,70	39,80
4 Sumurgayam	251,70	13.578,40	53,90
5 Sendangagung	503,40	27.774,10	55,20
6 Sendangduwur	-	-	-
7 Tunggul	880,90	54.005,10	61,30
8 Kranji	800,90	48.118,60	60,10
9 Drajat	40,50	2.281,40	56,40
10 Banjarwati	863,00	47.083,60	54,60
11 Kemantren	943,90	49.761,90	52,70
12 Sidokelar	566,30	35.064,70	61,90
13 Tlogosadang	440,50	29.432,80	66,80
14 Paloh	-	-	-
15 Weru	-	-	-
16 Sidokumpul	-	-	-
17 Warulor	-	-	-
<b>Paciran</b>	<b>6.660,00</b>	<b>369.172,90</b>	<b>50,60</b>

Sumber : UPT. Dinas Pertanian dan Kehutanan Kecamatan Paciran

**Tabel 5.3.6 Luas Panen, Produksi dan Produktivitas Buah-buahan Jeruk Siam di Kecamatan Paciran, 2018**

Desa/Kelurahan	Luas Panen (Ha)	Produksi (Ton)	Produktivitas
(1)	(2)	(3)	(4)
1 Blimbing	7,80	13,80	1,80
2 Kandangsemangkon	126,30	251,00	2,00
3 Paciran	112,60	177,30	1,60
4 Sumurgayam	45,40	96,70	2,10
5 Sendangagung	90,70	197,80	2,20
6 Sendangduwur	-	-	-
7 Tunggul	158,70	384,60	2,40
8 Kranji	144,30	342,70	2,40
9 Drajat	7,30	16,20	2,20
10 Banjarwati	155,50	335,30	2,20
11 Kemantren	170,10	354,40	2,10
12 Sidokelar	102,00	249,70	2,40
13 Tlogosadang	79,40	209,60	2,60
14 Paloh	-	-	-
15 Weru	-	-	-
16 Sidokumpul	-	-	-
17 Warulor	-	-	-
<b>Paciran</b>	<b>1.200,10</b>	<b>2.629,10</b>	<b>2,00</b>

Sumber : UPT. Dinas Pertanian dan Kehutanan Kecamatan Paciran

**Tabel 5.3.7 Luas Panen, Produksi dan Produktivitas Buah-buahan Jeruk Nipis di Kecamatan Paciran, 2018**

Desa/Kelurahan	Luas Panen (Ha)	Produksi (Ton)	Produktivitas
(1)	(2)	(3)	(4)
1 Blimbing	5,80	9,30	1,60
2 Kandangsemangkon	94,70	169,40	1,80
3 Paciran	84,40	119,70	1,40
4 Sumurgayam	34,00	65,30	1,90
5 Sendangagung	68,00	133,50	2,00
6 Sendangduwur	-	-	-
7 Tunggul	119,00	259,60	2,20
8 Kranji	108,20	231,30	2,10
9 Drajat	5,50	11,00	2,00
10 Banjarwati	116,60	226,30	1,90
11 Kemantren	127,50	239,20	1,90
12 Sidokelar	76,50	168,60	2,20
13 Tlogosadang	59,50	141,50	2,40
14 Paloh	-	-	-
15 Weru	-	-	-
16 Sidokumpul	-	-	-
17 Warulor	-	-	-
<b>Paciran</b>	<b>899,70</b>	<b>1.774,70</b>	<b>1,80</b>

Sumber : UPT. Dinas Pertanian dan Kehutanan Kecamatan Paciran



**Tabel 5.3.8 Luas Panen, Produksi dan Produktivitas Buah-buahan Nangka di Kecamatan Paciran, 2018**

Desa/Kelurahan	Luas Panen (Ha)	Produksi (Ton)	Produktivitas
(1)	(2)	(3)	(4)
1 Blimbing	6,50	171,90	26,50
2 Kandangsemangkon	105,30	3.137,70	29,80
3 Paciran	93,80	2.216,20	23,60
4 Sumurgayam	37,80	1.208,80	32,00
5 Sendangagung	75,60	2.472,50	32,70
6 Sendangduwur	-	-	-
7 Tunggul	132,30	4.807,60	36,30
8 Kranji	120,30	4.283,60	35,60
9 Drajat	6,10	203,10	33,40
10 Banjarwati	129,60	4.191,50	32,30
11 Kemantren	141,70	4.429,90	31,30
12 Sidokelar	85,00	3.121,50	36,70
13 Tlogosadang	66,10	2.620,20	39,60
14 Paloh	-	-	-
15 Weru	-	-	-
16 Sidokumpul	-	-	-
17 Warulor	-	-	-
<b>Paciran</b>	<b>1.000,10</b>	<b>32.864,50</b>	<b>30,00</b>

Sumber : UPT. Dinas Pertanian dan Kehutanan Kecamatan Paciran

**Tabel 5.3.9 Luas Panen, Produksi dan Produktivitas Buah-buahan Pepaya di Kecamatan Paciran, 2018**

Desa/Kelurahan	Luas Panen (Ha)	Produksi (Ton)	Produktivitas
(1)	(2)	(3)	(4)
1 Blimbing	27,50	1.059,30	38,50
2 Kandangsemangkon	447,40	19.336,20	43,20
3 Paciran	398,70	13.657,20	34,30
4 Sumurgayam	160,60	7.449,10	46,40
5 Sendangagung	321,20	15.236,80	47,40
6 Sendangduwur	-	-	-
7 Tunggul	562,20	29.627,00	52,70
8 Kranji	511,10	26.397,70	51,60
9 Drajat	25,80	1.251,60	48,50
10 Banjarwati	550,70	25.829,90	46,90
11 Kemantren	602,30	27.299,20	45,30
12 Sidokelar	361,40	19.236,40	53,20
13 Tlogosadang	281,10	16.146,70	57,40
14 Paloh	-	-	-
15 Weru	-	-	-
16 Sidokumpul	-	-	-
17 Warulor	-	-	-
<b>Paciran</b>	<b>4.250,00</b>	<b>202.527,10</b>	<b>43,50</b>

Sumber : UPT. Dinas Pertanian dan Kehutanan Kecamatan Paciran

**Tabel 5.3.10 Luas Panen, Produksi dan Produktivitas Buah-buahan Pisang di Kecamatan Paciran, 2018**

Desa/Kelurahan	Luas Panen (Ha)	Produksi (Ton)	Produktivitas
(1)	(2)	(3)	(4)
1 Blimbing	50,20	3.472,60	69,20
2 Kandangsemangkon	815,90	63.387,10	77,70
3 Paciran	727,00	44.770,40	61,60
4 Sumurgayam	292,90	24.419,30	83,40
5 Sendangagung	585,80	49.948,60	85,30
6 Sendangduwur	-	-	-
7 Tunggul	1.025,10	97.122,20	94,70
8 Kranji	932,00	86.535,90	92,80
9 Drajat	47,10	4.102,90	87,20
10 Banjarwati	1.004,20	84.674,70	84,30
11 Kemantren	1.098,30	89.491,20	81,50
12 Sidokelar	659,00	63.060,10	95,70
13 Tlogosadang	512,60	52.931,60	103,30
14 Paloh	-	-	-
15 Weru	-	-	-
16 Sidokumpul	-	-	-
17 Warulor	-	-	-
<b>Paciran</b>	<b>7.750,10</b>	<b>663.916,60</b>	<b>78,20</b>

Sumber : UPT. Dinas Pertanian dan Kehutanan Kecamatan Paciran

**Tabel 5.3.11 Luas Panen, Produksi dan Produktivitas Buah-buahan Sawo di Kecamatan Paciran, 2018**

Desa/Kelurahan	Luas Panen (Ha)	Produksi (Ton)	Produktivitas
(1)	(2)	(3)	(4)
1 Blimbing	5,20	255,30	49,30
2 Kandangsemangkon	84,20	4.659,50	55,30
3 Paciran	75,00	3.291,00	43,90
4 Sumurgayam	30,20	1.795,00	59,40
5 Sendangagung	60,40	3.671,60	60,70
6 Sendangduwur	0,30	17,30	68,80
7 Tunggul	105,80	7.139,30	67,50
8 Kranji	96,20	6.361,10	66,10
9 Drajat	4,90	301,60	62,10
10 Banjarwati	103,60	6.224,30	60,10
11 Kemantren	113,30	6.578,40	58,00
12 Sidokelar	68,00	4.635,40	68,20
13 Tlogosadang	52,90	3.890,90	73,60
14 Paloh	-	-	-
15 Weru	-	-	-
16 Sidokumpul	-	-	-
17 Warulor	-	-	-
<b>Paciran</b>	<b>800,00</b>	<b>48.820,70</b>	<b>61,00</b>

Sumber : UPT. Dinas Pertanian dan Kehutanan Kecamatan Paciran

**Tabel 5.3.12 Luas Panen, Produksi dan Produktivitas Buah-buahan  
Sirsak di Kecamatan Paciran, 2018**

Desa/Kelurahan	Luas Panen (Ha)	Produksi (Ton)	Produktivitas
(1)	(2)	(3)	(4)
1 Blimbing	13,00	2,40	0,20
2 Kandangsemangkon	210,60	43,90	0,20
3 Paciran	187,60	31,00	0,20
4 Sumurgayam	75,60	16,90	0,20
5 Sendangagung	151,20	34,60	0,20
6 Sendangduwur	-	-	-
7 Tunggul	264,50	67,30	0,30
8 Kranji	240,50	60,00	0,20
9 Drajat	12,10	2,80	0,20
10 Banjarwati	259,10	58,70	0,20
11 Kemantren	283,40	62,00	0,20
12 Sidokelar	170,10	43,70	0,30
13 Tlogosadang	132,30	36,70	0,30
14 Paloh	-	-	-
15 Weru	-	-	-
16 Sidokumpul	-	-	-
17 Warulor	-	-	-
<b>Paciran</b>	<b>2.000,00</b>	<b>460,00</b>	<b>0,21</b>

Sumber : UPT. Dinas Pertanian dan Kehutanan Kecamatan Paciran

**Tabel 5.3.13 Luas Panen, Produksi dan Produktivitas Buah-buahan Sukun di Kecamatan Paciran, 2018**

Desa/Kelurahan	Luas Panen (Ha)	Produksi (Ton)	Produktivitas
(1)	(2)	(3)	(4)
1 Blimbing	16,20	1.074,40	66,30
2 Kandangsemangkon	263,20	19.610,70	74,50
3 Paciran	234,50	13.851,10	59,10
4 Sumurgayam	94,50	7.554,90	80,00
5 Sendangagung	189,00	15.453,10	81,80
6 Sendangduwur	-	-	-
7 Tunggul	330,70	30.047,70	90,90
8 Kranji	300,60	26.772,50	89,00
9 Drajat	15,20	1.269,40	83,60
10 Banjarwati	323,90	26.196,70	80,90
11 Kemantren	354,30	27.686,80	78,10
12 Sidokelar	212,60	19.509,50	91,80
13 Tlogosadang	165,30	16.376,00	99,00
14 Paloh	-	-	-
15 Weru	-	-	-
16 Sidokumpul	-	-	-
17 Warulor	-	-	-
<b>Paciran</b>	<b>2.500,00</b>	<b>205.402,80</b>	<b>75,00</b>

Sumber : UPT. Dinas Pertanian dan Kehutanan Kecamatan Paciran

**Tabel 5.4.1** Luas Panen, Produksi dan Produktivitas Tanaman Perkebunan Jarak Pagar di Kecamatan Paciran, 2018

Desa/Kelurahan	Luas Panen (Ha)	Produksi (Ton)	Produktivitas
(1)	(2)	(3)	(4)
1 Blimbing	-	-	-
2 Kandangsemangkon	30	570	19,00
3 Paciran	78	2.106	27,00
4 Sumurgayam	3	39	13,00
5 Sendangagung	-	-	-
6 Sendangduwur	-	-	-
7 Tunggul	-	-	-
8 Kranji	-	-	-
9 Drajat	-	-	-
10 Banjarwati	22	308	14,00
11 Kemantren	-	-	-
12 Sidokelar	-	-	-
13 Tlogosadang	80	1.600	20,00
14 Paloh	-	-	-
15 Weru	-	-	-
16 Sidokumpul	-	-	-
17 Warulor	-	-	-
<b>Jumlah</b>	<b>2018</b>	<b>213</b>	<b>4.623</b>
	<b>2017</b>	<b>213</b>	<b>4.611,0</b>

Sumber : UPT. Dinas Pertanian dan Kehutanan Kecamatan Paciran

**Tabel 5.4.2 Luas Panen, Produksi dan Produktivitas Tanaman Perkebunan Kelapa di Kecamatan Paciran, 2018**

Desa/Kelurahan	Luas Panen (Ha)	Produksi (Ton)	Produktivitas
(1)	(2)	(3)	(4)
1 Blimbing	3,00	19,50	6,50
2 Kandangsemangkon	8,00	60,00	7,50
3 Paciran	15,00	105,00	7,00
4 Sumurgayam	21,00	147,00	7,00
5 Sendangagung	19,00	142,50	7,50
6 Sendangduwur	-	-	-
7 Tunggul	9,00	58,50	6,50
8 Kranji	11,00	66,00	6,00
9 Drajat	2,00	12,00	6,00
10 Banjarwati	2,00	14,60	7,30
11 Kemantren	4,00	28,00	7,00
12 Sidokelar	3,00	19,50	6,50
13 Tlogosadang	2,00	14,00	7,00
14 Paloh	-	-	-
15 Weru	-	-	-
16 Sidokumpul	-	-	-
17 Warulor	-	-	-
<b>Jumlah</b>	<b>2018</b>	<b>99,00</b>	<b>686,60</b>
	<b>2017</b>	<b>101,00</b>	<b>71,20</b>

Sumber : UPT. Dinas Pertanian dan Kehutanan Kecamatan Paciran



**Tabel 5.4.3** Luas Panen, Produksi dan Produktivitas Tanaman Perkebunan Tebu di Kecamatan Paciran, 2018

Desa/Kelurahan	Luas Panen (Ha)	Produksi (Ton)	Produktivitas	
(1)	(2)	(3)	(4)	
1 Blimbing	-	-	-	
2 Kandangsemangkon	-	-	-	
3 Paciran	10,00	8,30	0,83	
4 Sumurgayam	8,00	6,56	0,82	
5 Sendangagung	8,00	6,24	0,78	
6 Sendangduwur	-	-	-	
7 Tunggul	-	-	-	
8 Kranji	-	-	-	
9 Drajat	-	-	-	
10 Banjarwati	-	-	-	
11 Kemantren	-	-	-	
12 Sidokelar	-	-	-	
13 Tlogosadang	-	-	-	
14 Paloh	-	-	-	
15 Weru	-	-	-	
16 Sidokumpul	-	-	-	
17 Warulor	-	-	-	
<b>Jumlah</b>	<b>2018</b>	<b>26,00</b>	<b>21,10</b>	<b>0,81</b>
	<b>2017</b>	<b>26,00</b>	<b>21,10</b>	<b>0,81</b>

Sumber : UPT. Dinas Pertanian dan Kehutanan Kecamatan Paciran

**Tabel 5.5.1**                      **Produksi, Produktivitas dan nilai Rupiah Perikanan  
Tangkap Air Laut di Kecamatan Paciran, 2018**

Desa/Kelurahan	Produksi (Ton)	Produktivitas	Nilai Rupiah
(1)	(2)	(4)	(5)
1 Blimbing	-	-	-
2 Kandangsemangkon	-	-	-
3 Paciran	-	-	-
4 Sumurgayam	-	-	-
5 Sendangagung	-	-	-
6 Sendangduwur	-	-	-
7 Tunggul	-	-	-
8 Kranji	437,12	0,87	4.726.894.400
9 Drajat	-	-	-
10 Banjarwati	-	-	-
11 Kemantren	-	-	-
12 Sidokelar	-	-	-
13 Tlogosadang	-	-	-
14 Paloh	-	-	-
15 Weru	131,86	0,25	1.319.374.400
16 Sidokumpul	-	-	-
17 Warulor	-	-	-
<b>Paciran</b>			
<b>2018</b>	<b>568,98</b>	<b>1,12</b>	<b>6.046.268.800</b>
<b>2017</b>	<b>375,46</b>	<b>1,32</b>	<b>6.004.587.900</b>
<b>2016</b>	<b>362,41</b>	<b>0,63</b>	<b>5.704.587.700</b>

Sumber : TPI Kranji dan TPI Weru

**Tabel 5.5.2 Jumlah Usaha Perikanan di Kecamatan Paciran, 2018**

Desa/Kelurahan	Penangkapan Ikan	Pembenuran Ikan	Pembekuan Ikan
(1)	(2)	(2)	(3)
1 Blimbing	56	-	-
2 Kandangsemangkon	21	1	1
3 Paciran	38	1	2
4 Sumurgayam	3	-	-
5 Sendangagung	6	-	-
6 Sendangduwur	3	-	-
7 Tunggul	5	4	-
8 Kranji	12	-	1
9 Drajat	3	-	-
10 Banjarwati	11	3	-
11 Kemantren	8	-	1
12 Sidokelar	8	1	1
13 Tlogosadang	3	-	1
14 Paloh	4	-	-
15 Weru	18	-	-
16 Sidokumpul	27	-	2
17 Warulor	8	-	-
<b>Paciran</b>			
<b>2017</b>	<b>234</b>	<b>10</b>	<b>9</b>
<b>2017</b>	<b>211</b>	<b>9</b>	<b>6</b>
<b>2016</b>	<b>159</b>	<b>9</b>	<b>6</b>

Sumber : Kantor Camat Paciran

**Tabel 5.6.1 Populasi Ternak Besar Keci di Kecamatan Paciran, 2018**

<b>Desa/Kelurahan</b>	<b>Sapi Potong</b>	<b>Sapi Perah</b>	<b>Kambing</b>	<b>Domba</b>	<b>Kuda</b>	
(1)	(2)	(3)	(4)	(5)	(6)	
1 Blimbing	278	-	21	268	6	
2 Kandangsemangkon	404	-	16	187	-	
3 Paciran	299	-	24	228	14	
4 Sumurgayam	806	-	69	159	-	
5 Sendangagung	829	-	248	163	-	
6 Sendangduwur	207	-	138	1.012	-	
7 Tunggul	661	-	446	301	-	
8 Kranji	742	-	471	108	-	
9 Drajat	265	-	142	142	-	
10 Banjarwati	338	-	362	234	16	
11 Kemantren	489	-	366	239	-	
12 Sidokelar	256	-	169	398	-	
13 Tlogosadang	224	-	164	166	-	
14 Paloh	-	-	302	164	-	
15 Weru	-	-	102	326	-	
16 Sidokumpul	-	-	75	185	-	
17 Warulor	-	-	73	148	-	
<b>Paciran</b>	<b>2018</b>	<b>5.798</b>	<b>0</b>	<b>3.188</b>	<b>4.428</b>	<b>36</b>
	<b>2017</b>	<b>5.765</b>	<b>9</b>	<b>3.129</b>	<b>3.499</b>	<b>32</b>
	<b>2016</b>	<b>5.746</b>	<b>13</b>	<b>3.111</b>	<b>3.474</b>	<b>37</b>

Sumber : UPT Dinas Peternakan dan Kesehatan Hewan Kec. Paciran

**Tabel 5.6.2 Populasi Unggas di Kecamatan Paciran, 2018**

Desa/Kelurahan	Ayam Buras	Ayam Pedaging	Ayam Petelur	Itik	Itik Manila	
(1)	(2)	(3)	(4)	(5)	(6)	
1 Blimbing	3.473	-	-	68	101	
2 Kandangsemangkon	4.065	-	-	56	52	
3 Paciran	3.572	1.010.022	-	288	72	
4 Sumurgayam	4.421	1.843.325	-	132	52	
5 Sendangagung	3.522	-	-	188	58	
6 Sendangduwur	3.167	-	-	199	86	
7 Tunggul	6.209	2.143.580	-	348	131	
8 Kranji	3.580	1.776.232	-	132	112	
9 Drajat	4.113	-	-	278	136	
10 Banjarwati	3.521	-	-	128	92	
11 Kemantren	2.885	-	-	168	126	
12 Sidokelar	3.400	1.296.105	49.234	156	46	
13 Tlogosadang	3.205	2.328.104	49.328	92	82	
14 Paloh	2.722	-	-	28	112	
15 Weru	2.872	-	48.700	228	426	
16 Sidokumpul	2.942	-	-	209	322	
17 Warulor	3.008	-	48.421	216	999	
<b>Paciran</b>	<b>2018</b>	<b>60.677</b>	<b>10.397.368</b>	<b>195.683</b>	<b>2.914</b>	<b>3.005</b>
	<b>2017</b>	<b>60.336</b>	<b>10.401.898</b>	<b>195.996</b>	<b>2.853</b>	<b>2.945</b>
	<b>2016</b>	<b>60.254</b>	<b>10.181.819</b>	<b>194.051</b>	<b>2.815</b>	<b>2.929</b>

Sumber : UPT Dinas Peternakan dan Kesehatan Hewan Kec. Paciran

**Tabel 5.7.1 Jumlah Kelompok Tani Kecamatan Paciran, 2018**

Desa/Kelurahan	Jumlah Kelompok Tani	Kelas			
		Pemula	Lanjut	Madya	Utama
(1)	(2)	(3)	(4)	(5)	(6)
1 Blimbing	1	1	-	-	-
2 Kandangsemangkon	2	-	1	1	-
3 Paciran	3	2	1	-	-
4 Sumurgayam	2	1	-	1	-
5 Sendangagung	2	1	1	-	-
6 Sendangduwur	1	1	-	-	-
7 Tunggul	2	-	2	-	-
8 Kranji	3	2	1	-	-
9 Drajat	1	-	-	1	-
10 Banjarwati	3	3	-	-	-
11 Kemantren	2	1	1	-	-
12 Sidokelar	3	-	2	1	-
13 Tlogosadang	2	-	-	1	1
14 Paloh	1	1	-	-	-
15 Weru	1	1	-	-	-
16 Sidokumpul	1	1	-	-	-
17 Warulor	1	1	-	-	-
<b>Paciran</b>	<b>31</b>	<b>16</b>	<b>9</b>	<b>5</b>	<b>1</b>

Sumber : UPT. Dinas Pertanian dan Kehutanan Kecamatan Paciran

**Tabel 5.7.2** Jumlah Alat-alat Pertanian di Kecamatan Paciran, 2018

Desa/Kelurahan	Hand Sprayer	Pompa Air	Hand Traktor	RMU/ Huller	Kios Saprotan
(1)	(2)	(3)	(4)	(5)	(6)
1 Blimbing	4	7	2	-	1
2 Kandangsemangkon	3	2	2	-	1
3 Paciran	3	4	2	-	1
4 Sumurgayam	2	1	5	1	-
5 Sendangagung	4	4	5	-	1
6 Sendangduwur	3	2	2	-	-
7 Tunggul	2	2	5	-	-
8 Kranji	3	4	6	-	1
9 Drajat	4	1	2	-	-
10 Banjarwati	2	1	2	1	1
11 Kemantren	3	2	3	-	-
12 Sidokelar	2	2	5	-	-
13 Tlogosadang	3	2	4	-	1
14 Paloh	2	1	-	-	-
15 Weru	2	1	-	-	-
16 Sidokumpul	2	1	-	-	-
17 Warulor	1	1	-	-	-
<b>Paciran</b>					
<b>2018</b>	<b>45</b>	<b>38</b>	<b>45</b>	<b>2</b>	<b>7</b>
<b>2017</b>	<b>39</b>	<b>32</b>	<b>42</b>	<b>2</b>	<b>7</b>
<b>2016</b>	<b>37</b>	<b>27</b>	<b>42</b>	<b>2</b>	<b>7</b>

Sumber : UPT. Dinas Pertanian dan Kehutanan Kecamatan Paciran

Lanjutan Tabel 5.7.2

Desa/Kelurahan	Multiguna (Alat Panen Padi)	Choper (Alat Perajang Daun)	Dryer (Pengereng Jagung)	Pemipil Jagung	
(1)	(7)	(8)	(9)	(10)	
1 Blimbing	-	-	-	-	
2 Kandangsemangkon	-	-	1	-	
3 Paciran	-	-	-	-	
4 Sumurgayam	1	1	-	-	
5 Sendangagung	-	1	1	1	
6 Sendangduwur	-	-	-	-	
7 Tunggul	-	1	-	-	
8 Kranji	-	3	-	2	
9 Drajat	-	-	-	-	
10 Banjarwati	1	1	-	1	
11 Kemantren	-	-	-	1	
12 Sidokelar	-	-	-	1	
13 Tlogosadang	-	-	-	2	
14 Paloh	-	-	-	-	
15 Weru	-	-	-	-	
16 Sidokumpul	-	-	-	-	
17 Warulor	-	-	-	-	
<b>Paciran</b>	<b>2017</b>	<b>2</b>	<b>7</b>	<b>2</b>	<b>8</b>
	<b>2017</b>	<b>2</b>	<b>7</b>	<b>1</b>	<b>6</b>
	<b>2017</b>	<b>2</b>	<b>7</b>	<b>1</b>	<b>5</b>

Sumber : UPT. Dinas Pertanian dan Kehutanan Kecamatan Paciran



**Tabel 5.8.1 Jumlah Keluarga Pertanian menurut sub sektor Kecamatan Paciran, 2018**

Desa/Kelurahan	Tanaman Pangan	Perikanan Laut	Peternak Besar dan kecil	Peternak Unggas	Buruh Pertanian	
(1)	(2)	(3)	(4)	(5)	(6)	
1 Blimbing	472	2.538	61	99	804	
2 Kandangsemangkon	208	772	71	106	400	
3 Paciran	364	2.662	40	106	966	
4 Sumurgayam	638	11	64	102	147	
5 Sendangagung	811	12	34	113	478	
6 Sendangduwur	81	4	26	3	388	
7 Tunggul	512	408	13	7	292	
8 Kranji	872	988	9	12	172	
9 Drajat	216	185	14	14	98	
10 Banjarwati	622	502	82	11	572	
11 Kemantren	623	576	26	21	398	
12 Sidokelar	208	142	24	18	179	
13 Tlogosadang	298	23	16	25	175	
14 Paloh	-	212	12	31	188	
15 Weru	-	812	23	42	521	
16 Sidokumpul	-	36	28	32	123	
17 Warulor	-	262	22	22	132	
<b>Jumlah</b>	<b>2018</b>	<b>5.925</b>	<b>10.145</b>	<b>565</b>	<b>764</b>	<b>6.033</b>
	<b>2018</b>	<b>6.062</b>	<b>10.532</b>	<b>591</b>	<b>781</b>	<b>6.285</b>
	<b>2016</b>	<b>7.222</b>	<b>10.592</b>	<b>636</b>	<b>777</b>	<b>5.623</b>

Sumber : Kantor Camat Paciran

Tabel 5.8.2

**Perbandingan Keluarga Pertanian di  
Kecamatan Paciran, 2018**

Desa/Kelurahan	Keluarga	Keluarga Pertanian	Prosentase	
(1)	(2)	(3)	(4)	
1 Blimbing	6173	3.974	64.3	
2 Kandangsemangkon	2.809	1.557	55.4	
3 Paciran	5.367	4.138	77.1	
4 Sumurgayam	1.230	962	78.2	
5 Sendangagung	2066	1.448	70.1	
6 Sendangduwur	583	502	86.1	
7 Tunggul	1.653	1.232	74.5	
8 Kranji	2.289	2.053	89.7	
9 Drajat	710	527	74.2	
10 Banjarwati	1.975	1.789	90.6	
11 Kemantren	1.904	1.644	86.3	
12 Sidokelar	754	571	75.7	
13 Tlogosadang	653	537	82.2	
14 Paloh	517	443	85.5	
15 Weru	1.715	1.398	81.5	
16 Sidokumpul	736	219	29.8	
17 Warulor	560	438	78.2	
<b>Jumlah</b>	<b>2018</b>	<b>31.694</b>	<b>23.432</b>	<b>73.9</b>
	<b>2017</b>	<b>30.282</b>	<b>24.251</b>	<b>80.0</b>
	<b>2016</b>	<b>30.175</b>	<b>24.850</b>	<b>82.3</b>

Sumber : Kantor Camat Paciran

# Bab 6

## Industri

Kerajinan Industri  
2016  
**531 Industri**

Kerajinan Industri  
2018  
**624 Industri**

Kerajinan Industri  
2014  
**356 Industri**

Kerajinan Industri  
2015  
**493 Industri**

Kerajinan Industri  
2017  
**549 Industri**



## INDUSTRI

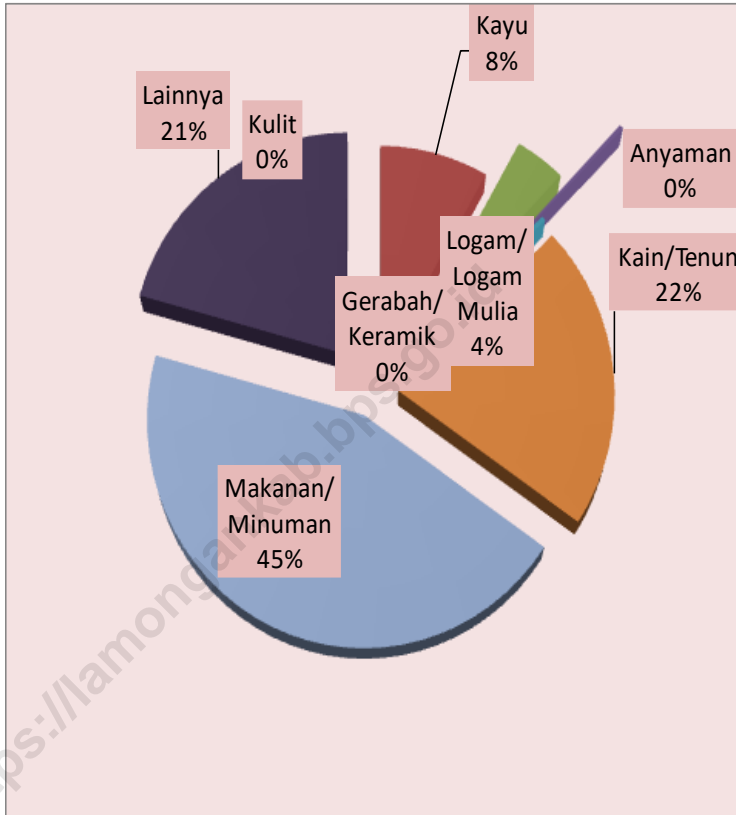
Pada tahun 2018, jumlah industri kecil/kerajinan rumah tangga di Kecamatan Paciran sebanyak 568 usaha, industri sedang sebanyak 22 usaha dan industri besar sebanyak 34 usaha. Industri kecil terbesar di seluruh desa dengan jumlah terbesar berada di Kelurahan Blimbing yaitu sebanyak 195 usaha. Sedangkan jumlah industri kecil yang paling sedikit berada di Desa Warulor yaitu sebanyak 6 usaha. Industri kecil dan industri kerajinan yang mendominasi adalah industri makanan dan minuman yaitu sebanyak 253 usaha.

Untuk usaha industri perikanan, yang mendominasi adalah pembekuan dan pengeringan ikan yang masing-masing sebanyak 7 usaha dan 46 usaha.

Sektor industri berkembang dengan berdirinya pabrik pengolahan ikan yang banyak menyerap tenaga kerja dan menghasilkan produk yang diekspor ke berbagai negara terutama China dan Taiwan. Industri pengolahan ikan tersebut antara lain PT Starfood Internasional (Kandangsemangkon), PT Hatni (Tlogosadang) dan PT 689 (Kemantren). Selain industri pengolahan ikan, industri dolomit juga berkembang pesat. Industri dolomit merupakan industri penghasil bahan dasar pupuk, pasir kwarsa, kaca, bata ringan dan kosmetik. Beberapa industri dolomit diantaranya adalah PT Sunan Drajat Lamongan (Banjarwati), PT Camco Omya (Kandangsemangkon), PT Gemilang Mahajaya (Kemantren), PT Jaya Brix, CV Bagus Mulya, CV Manunggal sari, CV Iki Sumber dan CV Pentayana Painto.

Di kecamatan Paciran juga berdiri pabrik pembuatan kapal yaitu PT Dok Pantai (Kemantren) dan PT Lamongan Marine Industri (Sidokelar), yang nantinya menjadi salah satu perusahaan terbesar di Asia Tenggara.

**Gambar 6. Jumlah Industri Kecil dan Kerajinan Rumah Tangga di Kecamatan Paciran, 2018**



Sumber : Kantor Desa Kecamatan Paciran

**Tabel 6.1.1 Jumlah Industri menurut Jenis di Kecamatan Paciran, 2018**

Desa/Kelurahan	Industri Kecil/ Kerajinan RT	Industri Sedang	Industri Besar	Jumlah	
(1)	(2)	(3)	(4)	(5)	
1 Blimbing	195	1	2	198	
2 Kandangsemangkon	34	2	4	40	
3 Paciran	18	1	4	23	
4 Sumurgayam	24	-	-	24	
5 Sendangagung	81	4	3	88	
6 Sendangduwur	32	4	4	40	
7 Tunggul	26	1	3	30	
8 Kranji	26	1	-	27	
9 Drajat	16	-	-	16	
10 Banjarwati	28	1	3	32	
11 Kemantren	13	2	6	21	
12 Sidokelar	8	3	3	14	
13 Tlogosadang	15	2	2	19	
14 Paloh	12	-	-	12	
15 Weru	17	-	-	17	
16 Sidokumpul	17	-	-	17	
17 Warulor	6	-	-	6	
<b>Jumlah</b>	<b>2018</b>	<b>568</b>	<b>22</b>	<b>34</b>	<b>624</b>
	<b>2017</b>	<b>549</b>	<b>22</b>	<b>34</b>	<b>605</b>
	<b>2016</b>	<b>531</b>	<b>22</b>	<b>33</b>	<b>586</b>

Sumber : Kantor Desa dan Kantor Kecamatan Paciran

**Tabel 6.1.2 Jumlah Industri Kecil dan Kerajinan Rumah Tangga di Kecamatan Paciran, 2018**

Desa/Kelurahan	Kulit	Kayu	Logam/L. Mulia	Anyaman	Gerabah
(1)	(2)	(3)	(4)	(5)	(6)
1 Blimbing	-	1	-	-	-
2 Kandangsemangkon	-	3	-	-	-
3 Paciran	-	10	-	-	-
4 Sumurgayam	-	1	-	-	-
5 Sendangagung	-	3	8	-	-
6 Sendangduwur	-	-	14	-	-
7 Tunggul	-	6	-	-	2
8 Kranji	-	3	-	2	-
9 Drajat	-	5	-	-	-
10 Banjarwati	-	7	-	-	-
11 Kemantren	-	5	-	-	-
12 Sidokelar	-	-	-	-	-
13 Tlogosadang	-	2	-	-	-
14 Paloh	-	-	-	-	-
15 Weru	-	1	-	-	-
16 Sidokumpul	-	-	-	-	-
17 Warulor	-	-	-	-	-
<b>Jumlah</b>	<b>2018</b>	<b>0</b>	<b>47</b>	<b>22</b>	<b>2</b>
	<b>2017</b>	<b>0</b>	<b>45</b>	<b>15</b>	<b>2</b>
	<b>2016</b>	<b>0</b>	<b>20</b>	<b>21</b>	<b>2</b>

Sumber : Kantor Desa dan Kantor Kecamatan Paciran

Lanjutan Tabel 6.1.2

Desa/Kelurahan	Kain/ Tenun	Makanan/ Minuman	Lainnya	Jumlah	
(1)	(7)	(8)	(9)	(10)	
1 Blimbing	6	112	76	195	
2 Kandangsemangkon	8	19	4	34	
3 Paciran	2	3	3	18	
4 Sumurgayam	11	10	2	24	
5 Sendangagung	64	3	3	81	
6 Sendangduwur	16	-	2	32	
7 Tunggul	6	6	6	26	
8 Kranji	2	8	11	26	
9 Drajat	3	6	2	16	
10 Banjarwati	4	14	3	28	
11 Kemantren	2	3	3	13	
12 Sidokelar	-	6	2	8	
13 Tlogosadang	-	12	1	15	
14 Paloh	-	12	-	12	
15 Weru	-	16	-	17	
16 Sidokumpul	-	17	-	17	
17 Warulor	-	6	-	6	
<b>Jumlah</b>	<b>2018</b>	<b>124</b>	<b>253</b>	<b>118</b>	<b>568</b>
	<b>2107</b>	<b>121</b>	<b>251</b>	<b>113</b>	<b>549</b>
	<b>2016</b>	<b>88</b>	<b>283</b>	<b>115</b>	<b>531</b>

Sumber : Kantor Desa dan Kantor Kecamatan Paciran



**Tabel 6.1.3 Jumlah Sentra Industri, LIK dan PIK di Kecamatan Paciran, 2018**

Desa/Kelurahan	Sentra Industri	LIK (Lingkungan Industri Kecil)	PIK (perkampungan Industri Kecil)
(1)	(2)	(3)	(4)
1 Blimbing	-	1	-
2 Kandangsemangkon	-	-	-
3 Paciran	-	1	-
4 Sumurgayam	-	-	-
5 Sendangagung	-	3	3
6 Sendangduwur	1	1	3
7 Tunggul	-	-	-
8 Kranji	-	-	-
9 Drajat	-	-	-
10 Banjarwati	-	-	-
11 Kemantren	-	-	-
12 Sidokelar	-	-	-
13 Tlogosadang	-	-	-
14 Paloh	-	-	-
15 Weru	-	1	-
16 Sidokumpul	-	-	-
17 Warulor	-	-	-
<b>Jumlah</b>	<b>1</b>	<b>7</b>	<b>6</b>

Sumber : Podes 2018

**Tabel 6.1.4 Jumlah TPI dan Industri Perikanan di Kecamatan Paciran, 2018**

Desa/Kelurahan	TPI	Pembekuan Ikan	Pengeringan Ikan	Pengalengan ikan	Pengasapan ikan	
(1)	(2)	(3)	(4)	(5)	(6)	
1 Blimbing	-	1	7	-	5	
2 Kandangsemangkon	-	1	4	1	2	
3 Paciran	-	-	6	-	-	
4 Sumurgayam	-	-	-	-	-	
5 Sendangagung	-	-	-	-	-	
6 Sendangduwur	-	-	-	-	-	
7 Tunggul	-	-	1	-	-	
8 Kranji	1	1	5	-	2	
9 Drajat	-	-	-	-	-	
10 Banjarwati	-	-	-	-	-	
11 Kemantren	-	1	3	1	1	
12 Sidokelar	-	-	-	-	-	
13 Tlogosadang	-	1	1	1	1	
14 Paloh	-	-	4	-	-	
15 Weru	1	-	6	-	1	
16 Sidokumpul	-	2	7	-	1	
17 Warulor	-	-	2	-	-	
<b>Jumlah</b>	<b>2018</b>	<b>2</b>	<b>7</b>	<b>46</b>	<b>3</b>	<b>13</b>
	<b>2017</b>	<b>2</b>	<b>6</b>	<b>41</b>	<b>3</b>	<b>12</b>
	<b>2016</b>	<b>2</b>	<b>6</b>	<b>36</b>	<b>3</b>	<b>10</b>

Sumber : Kantor Desa dan Kantor Kecamatan Paciran

**Tabel 6.1.5 Jumlah Perusahaan Penggalian dan Penggilingan Dolomit di Kecamatan Paciran, 2018**

Desa/Kelurahan	Perusahaan Penggalian Dolomit	Perusahaan Penggilingan Dolomit
(1)	(2)	(3)
1 Blimbing	-	1
2 Kandangsemangkon	3	2
3 Paciran	-	-
4 Sumurgayam	-	-
5 Sendangagung	-	-
6 Sendangduwur	-	-
7 Tunggul	-	-
8 Kranji	-	-
9 Drajat	-	-
10 Banjarwati	2	2
11 Kemantren	3	12
12 Sidokelar	1	2
13 Tlogosadang	1	4
14 Paloh	-	-
15 Weru	-	-
16 Sidokumpul	-	-
17 Warulor	-	-
<b>Jumlah</b>		
	<b>2018</b>	<b>10</b>
	<b>2017</b>	<b>10</b>
	<b>2016</b>	<b>9</b>

Sumber : Kantor Desa dan Kantor Kecamatan Paciran

# Bab 7 PERDAGANGAN

*Toko 1.997  
PKL 3.647  
Kios 49  
Warung 439  
Warung/Rumah makan 18*

*Minimarket 19  
SPBU 2.  
Pasar Umum 3  
Pasar desa 14*



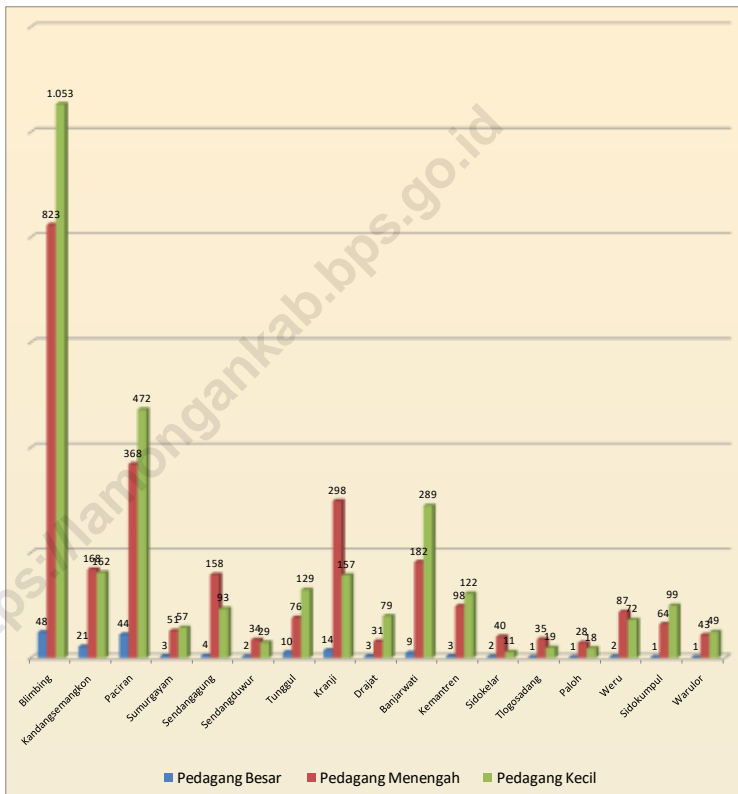
## **PERDAGANGAN**

Perekonomian masyarakat akan lebih cepat berkembang jika tersedia sarana perekonomian yang memadai. Sarana perekonomian yang ada terdiri dari perbankan, pasar, toko/kios, restoran/depot dan warung/kedai.

Pada sektor perdagangan, jumlah pedagang di Kecamatan Paciran meningkat jumlahnya. Pada tahun 2018, jumlah pedagang besar sebanyak 169 pedagang, pedagang menengah sebanyak 2.584 pedagang dan pedagang kecil sebanyak 2.910 pedagang. Desa/kelurahan terbanyak pedagangnya yaitu Kelurahan Blimbing sebanyak 1.924 pedagang dan jumlah pedagang terkecil di Desa Paloh sebanyak 47 pedagang.

Terdapat 3 pasar umum yang cukup besar yaitu Pasar Blimbing, Pasar Kranji dan Pasar Banjarwati, di mana ketiga pasar tersebut merupakan sentra perdagangan di Kecamatan Paciran. Tersedia pula 14 Pasar Desa yang tersebar di semua desa. Sarana perekonomian yang lain yaitu toko/kios sebanyak 1.996 unit toko dan 49 unit kios, restoran/depot sebanyak 18 unit dan warung/kedai sebanyak 439 unit. Sarana perdagangan mengalami penurunan, PKL yang turun yaitu 3.647 pedagang, yang tahun sebelumnya hanya 2.664 pedagang. Selain PKL, minimarket juga mengalami kenaikan sebanyak 1 unit dari 18 unit di tahun sebelumnya menjadi 19 unit di tahun 2018.

**Gambar 7 Jumlah Pedagang Besar, Pedagang Menengah dan Pedagang Kecil di Kecamatan Paciran, 2018**



Sumber : Kantor Desa dan Kantor Kecamatan Paciran

**Tabel 7.1 Banyaknya Pedagang di Kecamatan Paciran Menurut Desa, 2018**

Desa/Kelurahan	Pedagang Besar	Pedagang Menengah	Pedagang Kecil	Jumlah	
(1)	(2)	(3)	(4)	(5)	
1 Blimbing	48	823	1.053	1.924	
2 Kandangsemangkon	21	168	162	351	
3 Paciran	44	368	472	884	
4 Sumurgayam	3	51	57	111	
5 Sendangagung	4	158	93	255	
6 Sendangduwur	2	34	29	65	
7 Tunggul	10	76	129	215	
8 Kranji	14	298	157	469	
9 Drajat	3	31	79	113	
10 Banjarwati	9	182	289	480	
11 Kemantren	3	98	122	223	
12 Sidokelar	2	40	11	53	
13 Tlogosadang	1	35	19	55	
14 Paloh	1	28	18	47	
15 Weru	2	87	72	161	
16 Sidokumpul	1	64	99	164	
17 Warulor	1	43	49	93	
<b>Jumlah</b>	<b>2018</b>	<b>169</b>	<b>2.584</b>	<b>2.910</b>	<b>5.663</b>
	<b>2017</b>	<b>167</b>	<b>2.618</b>	<b>2.846</b>	<b>5631</b>
	<b>2016</b>	<b>151</b>	<b>2662</b>	<b>2749</b>	<b>5562</b>

Sumber : Kantor Desa dan Kantor Kecamatan Paciran

**Tabel 7.2 Banyaknya Sarana Perdagangan Menurut Jenisnya di Kecamatan Paciran, 2018**

Desa/Kelurahan	Pasar Umum	Pasar Desa	Toko	Kios	Warung	Rumah Makan/ Restoran	Jumlah	
(1)	(2)	(3)	(4)	(5)	(6)	(7)	(8)	
1 Blimbing	1	-	742	16	38	3	800	
2 Kandangsemangkon	-	1	27	9	66	3	106	
3 Paciran	-	3	417	11	76	7	514	
4 Sumurgayam	-	1	10	-	8	-	19	
5 Sendangagung	-	1	81	2	11	-	95	
6 Sendangduwur	-	-	11	-	1	-	12	
7 Tunggul	-	3	56	-	25	-	84	
8 Kranji	1	-	361	5	22	-	389	
9 Drajat	-	1	12	-	49	-	62	
10 Banjarwati	1	-	202	5	41	2	251	
11 Kemantren	-	1	24	-	52	3	80	
12 Sidokelar	-	-	10	-	8	-	18	
13 Tlogosadang	-	-	8	1	11	-	20	
14 Paloh	-	1	5	-	3	-	9	
15 Weru	-	1	14	-	12	-	27	
16 Sidokumpul	-	1	7	-	9	-	17	
17 Warulor	-	-	9	-	7	-	16	
<b>Jumlah</b>	<b>2018</b>	<b>3</b>	<b>14</b>	<b>1.996</b>	<b>49</b>	<b>439</b>	<b>18</b>	<b>2.519</b>
	<b>2017</b>	<b>3</b>	<b>14</b>	<b>1.967</b>	<b>44</b>	<b>428</b>	<b>15</b>	<b>2.471</b>
	<b>2016</b>	<b>3</b>	<b>17</b>	<b>2.813</b>	<b>35</b>	<b>944</b>	<b>13</b>	<b>3.825</b>

Sumber : Kantor Desa dan Kantor Kecamatan Paciran



**Tabel 7.3 Jumlah Toko dan PKL di Kecamatan Paciran, 2018**

	Desa/Kelurahan	Toko	PKL	Jumlah
	(1)	(2)	(3)	(4)
1	Blimbing	742	1.163	1.905
2	Kandangsemangkon	27	328	355
3	Paciran	417	482	899
4	Sumurgayam	10	101	111
5	Sendangagung	81	174	255
6	Sendangduwur	11	51	62
7	Tunggul	56	166	222
8	Kranji	362	109	471
9	Drajat	12	101	113
10	Banjarwati	202	282	484
11	Kemantren	24	199	223
12	Sidokelar	10	38	48
13	Tlogosadang	8	41	49
14	Paloh	5	36	41
15	Weru	14	137	151
16	Sidokumpul	7	161	168
17	Warulor	9	78	87
<b>Jumlah</b>	<b>2017</b>	<b>1.997</b>	<b>3.647</b>	<b>5.644</b>
	<b>2017</b>	<b>1.967</b>	<b>3.664</b>	<b>5.631</b>
	<b>2016</b>	<b>2.813</b>	<b>2.749</b>	<b>5.562</b>

Sumber : Kantor Desa dan Kantor Kecamatan Paciran

**Tabel 7.4 Jumlah Minimarket dan SPBU/POM Mini di Kecamatan Paciran, 2018**

	Desa/Kelurahan	Minimarket	SPBU/POM Mini	Jumlah	
	(1)	(2)	(3)	(4)	
1	Blimbing	-	-	-	
2	Kandangsemangkon	2	-	2	
3	Paciran	6	1	7	
4	Sumurgayam	-	-	-	
5	Sendangagung	1	-	1	
6	Sendangduwur	-	-	-	
7	Tunggul	4	1	5	
8	Kranji	-	-	-	
9	Drajat	-	-	-	
10	Banjarwati	3	-	3	
11	Kemantren	2	1	3	
12	Sidokelar	-	-	-	
13	Tlogosadang	-	-	-	
14	Paloh	-	-	-	
15	Weru	1	-	-	
16	Sidokumpul	-	-	-	
17	Warulor	-	-	-	
	<b>Jumlah</b>	<b>2018</b>	<b>19</b>	<b>3</b>	<b>22</b>
		<b>2017</b>	<b>18</b>	<b>2</b>	<b>20</b>
		<b>2016</b>	<b>14</b>	<b>2</b>	<b>16</b>

Sumber : Kantor Desa dan Kantor Kecamatan Paciran

**Tabel 7.5 Jumlah Usaha Jasa Perseorangan di Kecamatan Paciran, 2018**

Desa/Kelurahan	Bengkel Mobil/Motor	Cuci Mobil/Motor	Reparasi Elektronik	Bengkel Las	Jumlah	
(1)	(2)	(3)	(4)	(5)	(6)	
1 Blimbing	13	3	8	5	29	
2 Kandangsemangkon	6	3	3	4	16	
3 Paciran	9	2	8	6	25	
4 Sumurgayam	2	-	5	2	9	
5 Sendangagung	2	-	2	3	7	
6 Sendangduwur	-	-	3	2	5	
7 Tunggul	5	1	3	6	15	
8 Kranji	7	1	9	9	26	
9 Drajat	2	-	3	3	8	
10 Banjarwati	7	1	7	5	20	
11 Kemantren	6	-	5	5	16	
12 Sidokelar	2	-	1	2	5	
13 Tlogosadang	2	1	1	2	6	
14 Paloh	1	-	1	-	2	
15 Weru	2	-	2	2	6	
16 Sidokumpul	1	-	-	1	2	
17 Warulor	1	-	1	1	3	
<b>Jumlah</b>	<b>2018</b>	<b>68</b>	<b>12</b>	<b>62</b>	<b>58</b>	<b>200</b>
	<b>2017</b>	<b>70</b>	<b>11</b>	<b>59</b>	<b>54</b>	<b>194</b>
	<b>2016</b>	<b>66</b>	<b>11</b>	<b>57</b>	<b>54</b>	<b>188</b>

Sumber : Kantor Desa dan Kantor Kecamatan Paciran

**Tabel 7.6 Jumlah Usaha Persewaan, Agen Perjalanan dan Fotocopy di Kecamatan Paciran, 2018**

	Desa/Kelurahan	Persewaan Alat Pesta	Agen Perjalanan	Foto Copy	Jumlah
	(1)	(2)	(3)	(4)	(5)
1	Blimbing	10	2	3	15
2	Kandangsemangkon	3	1	-	4
3	Paciran	5	2	4	11
4	Sumurgayam	5	-	-	5
5	Sendagagung	3	1	1	5
6	Sendangduwur	1	-	-	1
7	Tunggul	3	-	-	3
8	Kranji	4	2	-	6
9	Drajat	2	1	-	3
10	Banjarwati	3	-	1	4
11	Kemantren	1	1	1	3
12	Sidokelar	4	-	1	5
13	Tlogosadang	4	-	-	4
14	Paloh	1	-	-	1
15	Weru	1	1	-	2
16	Sidokumpul	1	-	-	1
17	Warulor	1	-	-	1
<b>Jumlah</b>	<b>2018</b>	<b>52</b>	<b>11</b>	<b>11</b>	<b>74</b>
	<b>2017</b>	<b>49</b>	<b>9</b>	<b>11</b>	<b>69</b>
	<b>2016</b>	<b>43</b>	<b>9</b>	<b>11</b>	<b>63</b>

Sumber : Kantor Desa dan Kantor Kecamatan Paciran

**Tabel 7.7 Jumlah Usaha Jasa Perseorangan di Kecamatan Paciran, 2018**

	Desa/Kelurahan	Salon/ Pangkas Rambut	Tukang Patri	Penjahit	Jumlah	
	(1)	(2)	(3)	(4)	(5)	
1	Blimbing	9	7	42	58	
2	Kandangsemangkon	5	5	10	20	
3	Paciran	7	7	17	31	
4	Sumurgayam	-	1	7	8	
5	Sendangagung	1	1	18	20	
6	Sendangduwur	-	2	21	23	
7	Tunggul	1	2	8	11	
8	Kranji	2	5	13	20	
9	Drajat	1	1	14	16	
10	Banjarwati	1	2	9	12	
11	Kemantren	-	5	9	14	
12	Sidokelar	-	1	13	14	
13	Tlogosadang	1	2	7	10	
14	Paloh	-	-	3	3	
15	Weru	-	-	5	5	
16	Sidokumpul	-	-	3	3	
17	Warulor	-	-	2	2	
	<b>Jumlah</b>	<b>2018</b>	<b>28</b>	<b>41</b>	<b>201</b>	<b>270</b>
		<b>2017</b>	<b>23</b>	<b>45</b>	<b>187</b>	<b>255</b>
		<b>2016</b>	<b>20</b>	<b>32</b>	<b>203</b>	<b>255</b>

Sumber : Kantor Desa dan Kantor Kecamatan Paciran

# BAB

## Bab 8 Transportasi, Komunikasi Dan Pariwisata

*Becak 644, Dokar 143  
Perahu Motor Tempel 831  
Kapal Motor 241*



*Telepon 127  
Wartel 1  
Warnet 23 BTS 17*

## **TRANSPORTASI**

Jalan merupakan prasarana pengangkutan darat yang penting untuk memperlancar kegiatan perekonomian. Dengan makin meningkatnya usaha pembangunan maka akan menuntut peningkatan pembangunan jalan untuk memudahkan mobilitas penduduk dan memperlancar lalu lintas barang dari satu daerah ke daerah lain. Pada tahun 2017, sebagian besar permukaan jalan antar desa di Kecamatan Paciran adalah jalan aspal yaitu sepanjang 80,84 Km.

Di kecamatan Paciran masih terdapat transportasi tanpa mesin yaitu becak dan dokar/delman yang pada tahun 2018 masing – masing sebanyak 644 angkutan dan 143 angkutan. Untuk angkutan ini, desa/kelurahan yang terbanyak yaitu Kelurahan Blimbing sebanyak 229 angkutan becak dan 42 angkutan dokar.

Wilayah Kecamatan Paciran yang berbatasan dengan laut menyebabkan perahu nelayan yang bersandar di pelabuhan TPI Kranji dan Weru. Pada tahun 2018 perahu jumlah perahu yang bersandar tiap hari sebanyak 421 perahu dan 55 kapal motor untuk TPI Kranji sedangkan untuk TPI Weru ada 87 perahu dan 67 kapal motor, di PPI Paciran ada 134 perahu dan 48 kapal motor. Jumlah ini menurun bila dibandingkan dengan tahun sebelumnya

Kantor kepolisian sektor Paciran berlokasi di Desa Paciran. Jarak Kantor Desa ke Kantor Polsek berkisar antara kurang dari 0,6 Km sampai yang terjauh lebih dari 12 Km. Desa-Desa dengan jarak terjauh adalah Desa Paloh dan Desa Warulor yang masing – masing 12 km.

## **KOMUNIKASI**

Perkembangan sarana komunikasi di Kecamatan Paciran telepon, wartel dan warnet. Seiring dengan perkembangan teknologi komunikasi maka ketiga sarana komunikasi tadi mulai berkurang. Pada tahun 2018 ketiga sarana tadi di Kecamatan Paciran masing – masing sebanyak 127 sarana telepon (Rumah tangga dan lembaga, berbeda dengan tahun sebelumnya yang hanya jumlah telepon rumah tangga), 1 wartel dan 23 warnet. Di Paciran juga ada BTS (Base Transceiver Station) dan Operator Layanan Komunikasi, dimana sinyal telepon/hand rata-rata kuat.

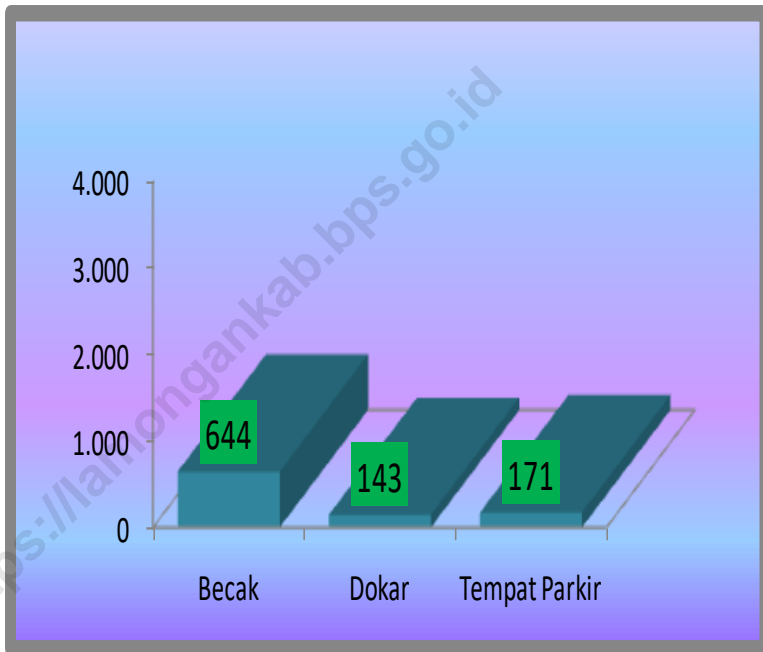
## **PARIWISATA**

Sektor pariwisata di kecamatan Paciran mulai berkembang pesat dengan adanya Tanjung kodok yang berubah menjadi WBL dan Mazola yang terletak di desa Paciran. Juga ada wisata religi yang banyak dikunjungi wisatawan lokal diantaranya makam sunan Drajat (desa Drajat), makam Sunan Sendangduwur (desa Sendangduwur), Makam sunan Maulana Ishak (desa Kemantren).

Di paciran juga banyak bangunan Hotel/penginapan, rumah makan/restoran yang masing – masing ada 15 bangunan Hotel/penginapan dan 18 bangunan rumah makan/restoran. Ada 3 tempat ibadah bersejarah, 5 obyek wisata dan 3 home stay (pondok wisata)



**Gambar 8** Jumlah Angkutan dan Penunjang Angkutan di Kecamatan Paciran, 2018



Sumber : Kantor Camat Paciran

**Tabel 8.1.1 Jarak Desa/Kelurahan Ke Fasilitas Umum (Km) di Kecamatan Paciran, 2018**

Desa/Kelurahan	Kantor Camat	Koramil	Polsek	Puskesmas/Pustu	Ibukota Kabupaten	Ibukota Kabupaten lain terdekat
(1)	(2)	(3)	(4)	(5)	(6)	(7)
1 Blimbing	3.1	4.9	2.9	2.9	48.0	30.2
2 Kandangsemangkon	1.8	3.6	1.6	1.6	46.7	35.4
3 Paciran	0.4	2.2	0.2	0.2	44.9	34.1
4 Sumurgayam	3.2	5.0	3.4	3.4	45.1	42.6
5 Sendangagung	4.6	6.4	4.8	4.8	46.5	44.0
6 Sendangduwur	5.1	6.9	5.3	5.3	47.0	44.5
7 Tunggul	2.4	0.6	2.6	2.6	44.4	41.8
8 Kranji	3.8	2.0	4.0	0.2	45.8	43.2
9 Drajat	4.3	2.5	4.5	1.1	37.7	43.7
10 Banjarwati	4.2	2.4	4.4	0.4	40.3	44.2
11 Kemantren	5.9	4.1	6.1	2.1	41.1	44.0
12 Sidokelar	7.1	5.3	7.3	1.4	42.1	45.0
13 Tlogosadang	8.6	6.8	8.8	0.3	44.2	47.1
14 Paloh	12.3	10.5	12.5	1.6	47.9	44.2
15 Weru	10.6	8.8	10.8	0.4	47.0	43.3
16 Sidokumpul	11.2	9.4	11.4	0.2	48.0	44.6
17 Warulor	11.8	10.0	12.00	0.8	47.6	45.2

Sumber : Kantor Camat Paciran

**Tabel 8.1.2 Daftar Panjang Jalan Desa (Km) menurut Jenis Jalan Kecamatan Paciran, 2018**

Desa/Kelurahan	Jalan Aspal	Jalan Diperkeras	Jalan Tanah	Jumlah
(1)	(2)	(3)	(4)	(5)
1 Blimbing	2.5	-	-	2.5
2 Kandangsemangkon	4.58	0.73	-	5.31
3 Paciran	4.89	1.29	-	6.18
4 Sumurgayam	5.78	0.65	-	6.43
5 Sendangagung	8.79	1.49	-	10.28
6 Sendangduwur	2.20	0.69	-	2.89
7 Tunggul	3.26	0.98	-	4.24
8 Kranji	13.25	1.59	-	14.84
9 Drajat	6.10	1.57	-	7.67
10 Banjarwati	3.26	1.08	-	4.34
11 Kemantren	7.62	0.10	-	7.72
12 Sidokelar	3.14	1.19	-	4.33
13 Tlogosadang	3.17	0.65	-	3.82
14 Paloh	4.00	0.60	-	4.60
15 Weru	1.10	0.83	-	1.93
16 Sidokumpul	4.0	-	-	4.0
17 Warulor	3.0	-	-	3.0
<b>Jumlah</b>	<b>80.84</b>	<b>13.24</b>	<b>0,00</b>	<b>94.08</b>

Sumber : Kantor Camat Paciran

**Tabel 8.1.3 Ruas Jalan antar Desa dan Jalan Lingkungan di Kecamatan Paciran, 2018**

Desa/Kelurahan	Ruas Jalan antar Desa (m)	Jalan Lingkungan (m)
(1)	(2)	(3)
1 Blimbing	3.001	2.500
2 Kandangsemangkon	998	5.310
3 Paciran	2.010	6.180
4 Sumurgayam	4.567	6.430
5 Sendangagung	2.018	10.280
6 Sendangduwur	504	2.890
7 Tunggul	3.407	4.240
8 Kranji	7.763	14.840
9 Drajat	1.100	7.670
10 Banjarwati	4.202	4.340
11 Kemantren	5.700	7.720
12 Sidokelar	1.202	4.330
13 Tlogosadang	2.025	3.820
14 Paloh	640	4.600
15 Weru	1.610	1.930
16 Sidokumpul	500	4.000
17 Warulor	100	3.000
<b>Jumlah</b>	<b>41.347</b>	<b>94.080</b>

Sumber : Kantor Camat Paciran

**Tabel 8.1.4 Perahu/Kapal Motor Yang Mendarat,PPI/ASDP di Kecamatan Paciran, 2018**

Desa/Kelurahan	Perahu Motor Tempel	Kapal Motor	PPI/ASDP
(1)	(2)	(3)	(4)
1 Blimbing	88	42	-
2 Kandangsemangkon	134	48	1
3 Paciran	-	-	-
4 Sumurgayam	-	-	-
5 Sendangagung	-	-	-
6 Sendangduwur	-	-	-
7 Tunggul	-	18	1
8 Kranji	421	66	1
9 Drajat	-	-	-
10 Banjarwati	8	-	-
11 Kemantren	-	-	-
12 Sidokelar	-	-	-
13 Tlogosadang	-	-	-
14 Paloh	23	-	-
15 Weru	87	67	1
16 Sidokumpul	38	-	-
17 Warulor	32	-	-
<b>Jumlah</b>	<b>2018</b>	<b>831</b>	<b>241</b>
	<b>2017</b>	<b>930</b>	<b>169</b>
	<b>2016</b>	<b>1.616</b>	<b>107</b>

Sumber : Kantor Camat Paciran

**Tabel 8.1.5 Jumlah Angkutan dan Penunjang Angkutan di Kecamatan Paciran, 2018**

Desa/Kelurahan	Becak	Dokar	Tempat Parkir	
(1)	(2)	(3)	(4)	
1 Blimbing	229	42	26	
2 Kandangsemangkon	143	28	15	
3 Paciran	122	13	19	
4 Sumurgayam	24	8	10	
5 Sendangagung	18	9	16	
6 Sendangduwur	14	4	6	
7 Tunggul	11	5	9	
8 Kranji	21	6	10	
9 Drajat	9	6	14	
10 Banjarwati	5	7	12	
11 Kemantren	8	2	14	
12 Sidokelar	9	6	4	
13 Tlogosadang	11	7	8	
14 Paloh	5	-	1	
15 Weru	5	-	4	
16 Sidokumpul	7	-	2	
17 Warulor	3	-	1	
<b>Jumlah</b>	<b>2018</b>	<b>644</b>	<b>143</b>	<b>171</b>
	<b>2017</b>	<b>715</b>	<b>197</b>	<b>148</b>
	<b>2016</b>	<b>789</b>	<b>472</b>	<b>139</b>

Sumber : Kantor Camat Paciran

**Tabel 8.2.1** Jumlah Sarana dan Alat Komunikasi di Kecamatan Paciran, 2018

Desa/Kelurahan	Telepon	Wartel	Warnet
(1)	(2)	(3)	(4)
1 Blimbing	19	1	5
2 Kandangsemangkon	9	-	2
3 Paciran	23	-	3
4 Sumurgayam	8	-	1
5 Sendangagung	6	-	3
6 Sendangduwur	4	-	1
7 Tunggul	9	-	1
8 Kranji	4	-	2
9 Drajat	4	-	1
10 Banjarwati	8	-	1
11 Kemantren	7	-	1
12 Sidokelar	4	-	1
13 Tlogosadang	6	-	1
14 Paloh	3	-	-
15 Weru	3	-	-
16 Sidokumpul	4	-	-
17 Warulor	6	-	-
<b>Jumlah</b>	<b>2018</b>	<b>127</b>	<b>1</b>
	<b>2017</b>	<b>256</b>	<b>1</b>
	<b>2016</b>	<b>137</b>	<b>1</b>

Sumber : Kantor Camat Paciran

**Tabel 8.2.2 Jumlah BTS dan Operator Layanan Komunikasi di Kecamatan Paciran, 2018**

Desa/Kelurahan	BTS (Base Transceiver Station)	Operator Layanan Komunikasi	Sinyal telepon seluler/handphone
(1)	(2)	(3)	(4)
1 Blimbing	2	5	Sangat Kuat
2 Kandangsemangkon	2	4	Sangat Kuat
3 Paciran	2	6	Sangat Kuat
4 Sumurgayam	-	-	Kuat
5 Sendangagung	2	5	Sangat Kuat
6 Sendangduwur	-	3	Kuat
7 Tunggul	1	1	Sangat Kuat
8 Kranji	1	1	Kuat
9 Drajat	1		Kuat
10 Banjarwati	4	5	Sangat Kuat
11 Kemantren	1	1	Lemah
12 Sidokelar	-	-	Kuat
13 Tlogosadang	1	1	Kuat
14 Paloh	-	-	Kuat
15 Weru	-	-	Kuat
16 Sidokumpul	-	1	Kuat
17 Warulor	-	-	Kuat
<b>Jumlah</b>	<b>17</b>	<b>33</b>	<b>0</b>

Sumber : Podes 2018



**Tabel 8.3.1 Jumlah Hotel dan Penginapan di Kecamatan Paciran, 2018**

Desa/Kelurahan	Hotel	Penginapan (Hostel, Motel, Losmen, Wisma)		Restoran/Rumah Makan	Jumlah
		(3)	(4)		
(1)	(2)	(3)	(4)	(5)	
1 Blimbing	-	4	3		7
2 Kandangsemangkon	-	-	3		3
3 Paciran	1	4	7		12
4 Sumurgayam	-	-	-		-
5 Sendangagung	-	-	-		-
6 Sendangduwur	-	-	-		-
7 Tunggul	-	1	-		1
8 Kranji	-	-	-		-
9 Drajat	-	1	-		1
10 Banjarwati	-	3	2		5
11 Kemantren	-	1	3		4
12 Sidokelar	-	-	-		-
13 Tlogosadang	-	-	-		-
14 Paloh	-	-	-		-
15 Weru	-	-	-		-
16 Sidokumpul	-	-	-		-
17 Warulor	-	-	-		-
<b>Jumlah</b>	<b>2018</b>	<b>1</b>	<b>14</b>	<b>18</b>	<b>33</b>
	<b>2017</b>	<b>1</b>	<b>11</b>	<b>15</b>	<b>27</b>
	<b>2016</b>	<b>1</b>	<b>6</b>	<b>13</b>	<b>20</b>

Sumber : Kantor Camat Paciran

**Tabel 8.3.2 Jumlah Tempat Ibadah Bersejarah, obyek wisata dan Hme Stay di Kecamatan Paciran, 2018**

Desa/Kelurahan	Tempat ibadah bersejarah	Obyek Wisata	Home Stay	Jumlah
(1)	(2)	(3)	(4)	(5)
1 Blimbing	-	-	-	-
2 Kandangsemangkon	-	-	-	-
3 Paciran	-	3	4	7
4 Sumurgayam	-	-	-	-
5 Sendangagung	-	-	-	-
6 Sendangduwur	1	-	-	1
7 Tunggul	-	-	-	-
8 Kranji	-	1	-	1
9 Drajat	1	1	-	2
10 Banjarwati	-	-	-	-
11 Kemantren	1	-	-	1
12 Sidokelar	-	-	-	-
13 Tlogosadang	-	-	-	-
14 Paloh	-	-	-	-
15 Weru	-	-	-	-
16 Sidokumpul	-	-	-	-
17 Warulor	-	-	-	-
<b>Jumlah</b>	<b>3</b>	<b>5</b>	<b>4</b>	<b>12</b>

Sumber : Podes 2018

# BAB 9 EKONOMI

## Bab 9 Keuangan Dan Harga

*DD 10.196.530.000*  
*ADD 4.092.100*  
*PAD 1.247.160.000*  
*PBB 2.119.509.959*

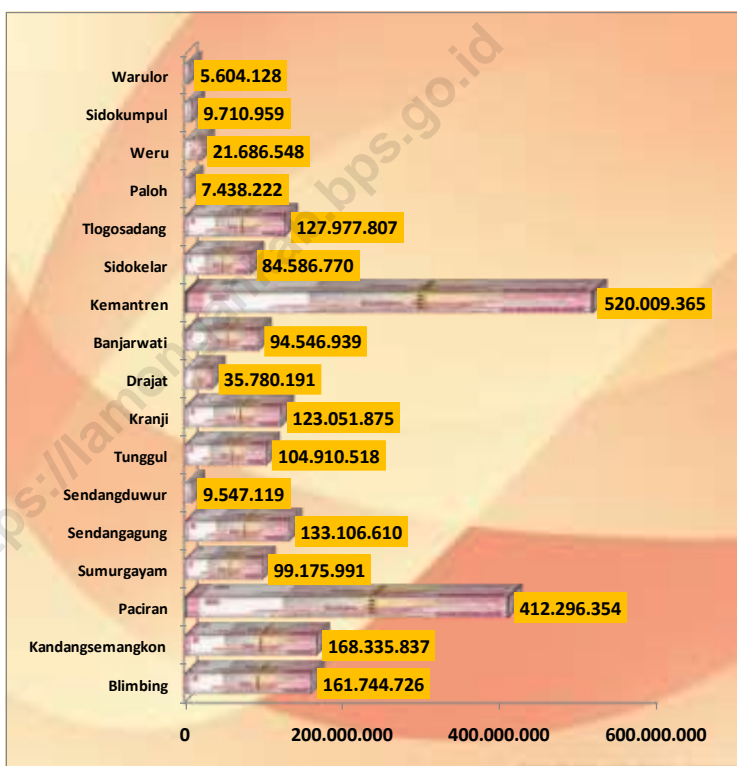


## KEUANGAN

Seiring dengan kebijakan Pemerintah Pusat, terjadi persamaan nilai yang sangat signifikan pada penerimaan Alokasi Dana Desa (ADD) yaitu pada Tahun 2018 jumlah total ADD di Kecamatan Paciran Rp. 4.093.092.000,- Penerima ADD ini hanya diberikan pada wilayah desa saja, yaitu sebanyak 16 desa, sedangkan 1 kelurahan tidak menerima ADD tapi menerima dana Simultan. Penerimaan ADD terbanyak di Desa Kranji sebesar Rp. 297.365.900,- sedangkan yang terkecil Desa Weru yaitu Rp 222.343.800,-.

Penerimaan pemerintah dari Pajak Bumi dan Bangunan (PBB) di Kecamatan Paciran Tahun 2018 sebesar Rp. 2.119.509.959,- dan Tahun 2016 sebesar Rp. 1.990.180.444,- sehingga ada kenaikan hampir 2 kali lipat. Penerimaan Pajak PBB 2018 terbesar di wilayah Desa Kemantren yaitu Rp. 520.009.365,- atau 24,5 % dari total penerimaan kecamatan. Sedangkan penyumbang pajak PBB terkecil yaitu Desa Warulor yaitu sebesar Rp. 5.604.128,- atau 0,26 % dari total penerimaan kecamatan

**Gambar 9. Realisasi Pemasukan PBB di Kecamatan Paciran, 2018**



Sumber : UPTD Kecamatan Paciran

**Tabel 9.1.1**                      **Penerimaan ADD, DD dan PAD (Rupiah) di Kecamatan Paciran, 2018**

<b>Desa/Kelurahan</b>	<b>Alokasi Dana Desa</b>	<b>Dana Desa</b>	<b>PAD</b>
(1)	(2)	(3)	(4)
1 Blimbing	-	-	-
2 Kandangsemangkon	275.637.000	717.696.000	70.500.000
3 Paciran	263.314.500	716.512.000	30.000.000
4 Sumurgayam	281.405.500	690.268.000	4.950.000
5 Sendangagung	288.074.300	744.270.000	77.930.000
6 Sendangduwur	228.921.100	673.075.000	4.200.000
7 Tunggul	257.589.300	694.341.000	124.000.000
8 Kranji	297.365.900	732.158.000	548.580.000
9 Drajat	245.200.200	685.435.000	104.000.000
10 Banjarwati	250.975.900	680.705.000	77.200.000
11 Kemantren	270.993.800	678.306.000	149.800.000
12 Sidokelar	266.519.300	646.057.000	14.000.000
13 Tlogosadang	249.771.100	645.066.000	10.000.000
14 Paloh	225.896.600	667.087.000	-
15 Weru	222.343.800	641.903.000	32.000.000
16 Sidokumpul	236.044.600	637.644.000	-
17 Warulor	233.039.200	666.007.000	-
<b>Paciran</b>	<b>4.093.092.100</b>	<b>10.916.530.000</b>	<b>1.247.160.000</b>

Sumber : Kantor Camat Paciran

Tabel 9.1.2

**Perkembangan Penerimaan Alokasi Dana Desa  
(Rupiah) di Kecamatan Paciran, 2016 - 2018**

Desa/Kelurahan	2016	2017	2018
(1)	(2)	(3)	(4)
1 Blimbing	-	-	-
2 Kandangsemangkon	270.460.700	275.637.000	275.637.000
3 Paciran	261.674.400	263.314.500	263.314.500
4 Sumurgayam	297.965.800	281.405.500	281.405.500
5 Sendangagung	304.243.000	288.074.300	288.074.300
6 Sendangduwur	245.103.300	228.921.100	228.921.100
7 Tunggul	258.878.900	257.589.300	257.589.300
8 Kranji	310.997.200	297.365.900	297.365.900
9 Drajat	243.286.700	245.200.200	245.200.200
10 Banjarwati	251.201.300	250.975.900	250.975.900
11 Kemantren	272.374.800	270.993.800	270.993.800
12 Sidokelar	272.734.800	266.519.300	266.519.300
13 Tlogosadang	251.896.800	249.771.100	249.771.100
14 Paloh	242.925.800	225.896.600	225.896.600
15 Weru	222.620.800	222.343.800	222.343.800
16 Sidokumpul	236.370.600	236.044.600	236.044.600
17 Warulor	226.581.100	233.039.200	233.039.200
<b>Paciran</b>	<b>4.169.316.000</b>	<b>4.093.092.100</b>	<b>4.093.092.100</b>

Sumber : Kantor Camat Paciran

Tabel 9.1.3

**Perkembangan Penerimaan Dana Desa (Rupiah) di  
Kecamatan Paciran, 2016 - 2018**

Desa/Kelurahan	2016	2017	2018
(1)	(2)	(3)	(4)
1 Blimbing	-	-	-
2 Kandangsemangkon	637.792.550	717.696.000	717.696.000
3 Paciran	687.315.850	716.512.000	716.512.000
4 Sumurgayam	626.043.150	690.268.000	690.268.000
5 Sendangagung	661.969.150	744.270.000	744.270.000
6 Sendangduwur	607.170.650	673.075.000	673.075.000
7 Tunggul	618.128.450	694.341.000	694.341.000
8 Kranji	644.899.350	732.158.000	732.158.000
9 Drajat	591.562.550	685.435.000	685.435.000
10 Banjarwati	626.159.550	680.705.000	680.705.000
11 Kemantren	633.187.850	678.306.000	678.306.000
12 Sidokelar	593.132.650	646.057.000	646.057.000
13 Tlogosadang	591.562.650	645.066.000	645.066.000
14 Paloh	601.922.050	667.087.000	667.087.000
15 Weru	616.800.850	641.903.000	641.903.000
16 Sidokumpul	592.836.450	637.644.000	637.644.000
17 Warulor	585.690.150	666.007.000	666.007.000
<b>Paciran</b>	<b>9.916.173.900</b>	<b>10.916.530.000</b>	<b>10.916.530.000</b>

Sumber : Kantor Camat Paciran



**Tabel 9.1.4**                      **Perkembangan Pendapatan Asli Desa (Rupiah) di Kecamatan Paciran, 2016 - 2018**

<b>Desa/Kelurahan</b>	<b>2016</b>	<b>2017</b>	<b>2018</b>
(1)	(2)	(3)	(4)
1 Blimbing	-	-	-
2 Kandangsemangkon	70.500.000	70.500.000	70.500.000
3 Paciran	30.000.000	30.000.000	30.000.000
4 Sumurgayam	13.268.000	4.950.000	4.950.000
5 Sendangagung	19.600.000	77.930.000	77.930.000
6 Sendangduwur	8.100.000	4.200.000	4.200.000
7 Tunggul	32.352.500	124.000.000	124.000.000
8 Kranji	448.916.000	548.580.000	548.580.000
9 Drajat	337.500.000	104.000.000	104.000.000
10 Banjarwati	103.200.000	77.200.000	77.200.000
11 Kemantren	237.000.000	149.800.000	149.800.000
12 Sidokelar	21.000.000	14.000.000	14.000.000
13 Tlogosadang	1.250.000	10.000.000	10.000.000
14 Paloh	-	-	-
15 Weru	17.430.000	32.000.000	32.000.000
16 Sidokumpul	-	-	-
17 Warulor	-	-	-
<b>Paciran</b>	<b>1.340.116.500</b>	<b>1.247.160.000</b>	<b>1.247.160.000</b>

Sumber : Kantor Camat Paciran

**Tabel 9.1.5**                      **Perkembangan Swadaya Masyarakat (Rupiah) di Kecamatan Paciran, 2016 - 2018**

<b>Desa/Kelurahan</b>	<b>2016</b>	<b>2017</b>	<b>2018</b>
(1)	(2)	(3)	(4)
1 Blimbing	-	-	-
2 Kandangsemangkon	45.000.000	52.000.000	100.000.000
3 Paciran	46.000.000	49.000.000	49.500.000
4 Sumurgayam	26.000.000	26.000.000	230.000.000
5 Sendangagung	36.000.000	53.000.000	87.000.000
6 Sendangduwur	14.000.000	14.000.000	22.000.000
7 Tunggul	35.000.000	36.500.000	70.000.000
8 Kranji	36.000.000	42.000.000	27.440.000
9 Drajat	24.000.000	29.000.000	31.000.000
10 Banjarwati	35.000.000	44.000.000	115.000.000
11 Kemantren	24.000.000	40.000.000	550.000.000
12 Sidokelar	26.000.000	32.000.000	15.000.000
13 Tlogosadang	25.000.000	25.000.000	75.000.000
14 Paloh	14.000.000	17.000.000	3.000.000
15 Weru	14.000.000	22.000.000	31.000.000
16 Sidokumpul	14.000.000	18.000.000	0
17 Warulor	14.000.000	18.000.000	25.000.000
<b>Paciran</b>	<b>428.000.000</b>	<b>517.500.000</b>	<b>1.430.940.000</b>

Sumber : Kantor Camat Paciran

Tabel 9.1.6

**Penerimaan Dana Bantuan BKPD, BKPD-PAK dan Dana PDPT dalam Rupiah di Kecamatan Paciran, 2018**

Desa/Kelurahan	Dana BKPD	Dana BKPD-PAK	Dana PDPT
(1)	(2)	(3)	(4)
1 Blimbing	-	-	-
2 Kandangsemangkon	40.000.000	335.000.000	41.365.750
3 Paciran	40.000.000	-	166.372.300
4 Sumurgayam	-	35.000.000	44.480.700
5 Sendangagung	-	-	44.404.300
6 Sendangduwur	40.000.000	-	23.018.100
7 Tunggul	90.000.000	35.000.000	29.569.650
8 Kranji	-	-	50.277.300
9 Drajat	-	35.000.000	21.941.450
10 Banjarwati	-	35.000.000	43.437.900
11 Kemantren	40.000.000	35.000.000	72.787.652
12 Sidokelar	-	-	22.437.600
13 Tlogosadang	30.000.000	-	30.976.650
14 Paloh	40.000.000	-	15.220.250
15 Weru	40.000.000	-	25.578.400
16 Sidokumpul	40.000.000	-	22.797.200
17 Warulor	-	-	21.846.300
<b>Paciran</b>	<b>400.000.000</b>	<b>510.000.000</b>	<b>676.511.502</b>

Sumber : Kantor Camat Paciran

**Tabel 9.1.7 Realisasi Pemasukan PBB (Rupiah) di Kecamatan Paciran, 2018**

Desa/Kelurahan	Target	Realisasi	Sisa	Persentase	
(1)	(2)	(3)	(4)	(5)	
1 Blimbing	161.744.726	161.744.726	-	100,00	
2 Kandangsemangkon	168.335.837	168.335.837	-	100,00	
3 Paciran	412.296.354	412.296.354	-	100,00	
4 Sumurgayam	99.175.991	99.175.991	-	100,00	
5 Sendangagung	133.106.610	133.106.610	-	100,00	
6 Sendangduwur	9.547.119	9.547.119	-	100,00	
7 Tunggul	104.910.518	104.910.518	-	100,00	
8 Kranji	123.051.875	123.051.875	-	100,00	
9 Drajat	35.780.191	35.780.191	-	100,00	
10 Banjarwati	94.546.939	94.546.939	-	100,00	
11 Kemantren	520.009.365	520.009.365	-	100,00	
12 Sidokelar	84.586.770	84.586.770	-	100,00	
13 Tlogosadang	127.977.807	127.977.807	-	100,00	
14 Paloh	7.438.222	7.438.222	-	100,00	
15 Weru	21.686.548	21.686.548	-	100,00	
16 Sidokumpul	9.710.959	9.710.959	-	100,00	
17 Warulor	5.604.128	5.604.128	-	100,00	
<b>Paciran</b>	<b>2018</b>	<b>2.119.509.959</b>	<b>2.119.509.959</b>	0,00	100,00
	<b>2017</b>	<b>3.568.026.963</b>	<b>3.568.026.963</b>	0,00	100,00
	<b>2016</b>	<b>1.990.180.444</b>	<b>1.990.180.444</b>	0,00	100,00

Sumber : UPTD Kecamatan Paciran

**Tabel 9.1.8 Baku Pajak Bumi dan Bangunan (PBB) di Kecamatan Paciran, 2018**

Desa/Kelurahan	Wajib Pajak	Luas Tanah Kena	Luas Bangunan Kena
		Pajak (m <sup>2</sup> )	Pajak (m <sup>2</sup> )
(1)	(2)	(3)	(4)
1 Blimbing	4.445	2.349.113	180.314
2 Kandangsemangkon	2.788	4.048.704	99.680
3 Paciran	5.484	4.886.523	183.097
4 Sumurgayam	3.124	5.480.223	36.548
5 Sendangagung	4.754	7.158.719	61.548
6 Sendangduwur	546	213.610	16.531
7 Tunggul	2.874	3.077.852	44.761
8 Kranji	3.146	4.764.176	64.282
9 Drajat	741	516.465	21.775
10 Banjarwati	1.914	2.998.672	76.181
11 Kemantren	2.082	7.731.782	108.730
12 Sidokelar	1.310	3.530.451	34.459
13 Tlogosadang	1.268	3.158.320	50.908
14 Paloh	281	38.048	15.043
15 Weru	1.121	87.470	50.908
16 Sidokumpul	496	36.146	27.832
17 Warulor	344	21.135	12.731
<b>Paciran</b>	<b>2018</b>	<b>36.718</b>	<b>50.097.409</b>
	<b>2017</b>	<b>35.935</b>	<b>50.199.786</b>
	<b>2016</b>	<b>35.935</b>	<b>50.199.786</b>

Sumber : UPTD Kecamatan Paciran

**Tabel 9.1.9 Jumlah Bank Menurut Jenis di Kecamatan Paciran, 2018**

Desa/Kelurahan	Bank Umum Pemerintah (BRI,BNI, Mandiri, BPD RTN)	Bank Umum Swasta (BCA,Permata, Sinar mas, CIMB)	BPR
	(1)	(2)	(3)
1 Blimbing	-	-	-
2 Kandangsemangkon	-	-	-
3 Paciran	1	-	-
4 Sumurgayam	-	-	-
5 Sendangagung	-	-	-
6 Sendangduwur	-	-	-
7 Tunggul	-	1	-
8 Kranji	1	1	-
9 Drajat	-	-	-
10 Banjarwati	3	-	1
11 Kemantren	-	-	-
12 Sidokelar	-	-	-
13 Tlogosadang	-	-	-
14 Paloh	-	-	-
15 Weru	-	-	-
16 Sidokumpul	1	1	-
17 Warulor	-	-	-
<b>Paciran</b>	<b>6</b>	<b>3</b>	<b>1</b>

Sumber : Data Podes,2018

**Tabel 9.1.10 Jumlah Koperasi Menurut Jenis Koperasi di Kecamatan Paciran, 2018**

Desa/Kelurahan	KUD	KPN	KOPAR	KOPPAS	KOPWAN	Lainnya	Jumlah	
(1)	(2)	(3)	(4)	(5)	(6)	(7)	(8)	
1 Blimbing	-	-	-	-	1	6	7	
2 Kandangsemangkon	-	-	-	-	1	2	3	
3 Paciran	1	1	1	-	1	2	6	
4 Sumurgayam	-	-	-	-	1	1	2	
5 Sendangagung	-	-	-	-	1	3	4	
6 Sendangduwur	-	-	-	-	1	1	2	
7 Tunggul	1	-	-	-	1	4	6	
8 Kranji	2	1	-	-	1	1	5	
9 Drajat	-	-	1	-	1	2	4	
10 Banjarwati	-	-	-	-	1	1	2	
11 Kemantren	-	-	-	-	1	-	1	
12 Sidokelar	1	-	-	-	1	1	3	
13 Tlogosadang	-	-	-	-	1	-	1	
14 Paloh	-	-	-	-	1	1	2	
15 Weru	-	-	-	-	1	1	2	
16 Sidokumpul	-	-	-	-	1	-	1	
17 Warulor	-	-	-	-	1	-	1	
<b>Jumlah</b>	<b>2018</b>	<b>5</b>	<b>2</b>	<b>2</b>	<b>0</b>	<b>17</b>	<b>26</b>	<b>52</b>
	<b>2017</b>	<b>4</b>	<b>2</b>	<b>2</b>	<b>0</b>	<b>17</b>	<b>23</b>	<b>48</b>
	<b>2106</b>	<b>1</b>	<b>2</b>	<b>3</b>	<b>0</b>	<b>17</b>	<b>43</b>	<b>66</b>

Sumber : Kantor Desa



Sensus  
Penduduk  
2020

# DATA

## MENCERDASKAN BANGSA

*Enlighten The Nation*



**BADAN PUSAT STATISTIK  
KABUPATEN LAMONGAN**

*BPS-Statistics of Lamongan Regency*

Jalan Veteran 185 Lamongan 62218

Telp: (0322)321339. Fax: (0322)321339

Homepage: <http://lamongankab.bps.go.id>

E-mail: [bps3524@bps.go.id](mailto:bps3524@bps.go.id)