



Katalog BPS : 1102001.3513.240

KECAMATAN SUMBERASIH DALAM ANGKA 2015

Parawisata Wisata Ronggajalu



BADAN PUSAT STATISTIK KABUPATEN PROBLINGGO
BPS - STATISTICS OF PROBLINGGO REGENCY

Wisata Air Ronggajalu

<https://probolinggokab.bps.go.id>

**KECAMATAN SUMBERASIH
DALAM ANGKA
TAHUN 2015**

KATA PENGANTAR

Terbitnya Kecamatan Sumberasih Dalam Angka Tahun 2015 ini adalah merupakan hasil kerja sama dari semua Dinas/Instansi di kawasan Kecamatan Sumberasih. Kami berharap data yang tersaji dapat digunakan, tidak hanya untuk melengkapi kebutuhan informasi dasar, tetapi juga sebagai bahan untuk memantapkan perencanaan dan evaluasi pembangunan di Kecamatan Sumberasih.

Untuk selanjutnya kepada semua pihak yang telah banyak mendukung terbitan tahun ini kami menyampaikan ucapan terima kasih yang setinggi-tingginya dan besar harapan kami kepada seluruh jajaran Dinas/Instansi yang ada di Kecamatan Sumberasih dapatnya secara rutin menuangkan datanya ke dalam terbitan selanjutnya.

Demikian kata pengantar kami lewat terbitan tahun ini semoga bermanfaat dan berdaya guna untuk menunjang keberhasilan serta kelangsungan pembangunan selanjutnya.

Sumberasih, Oktober 2015
Koordinator Statistik Kecamatan

BAMBANG BASUKI
NIP. 19571012 198012 1 003

SAMBUTAN CAMAT SUMBERASIH

*Bismillahir Rahmanir Rahim
Assalamu 'alaikum Warohmatullahi Wabarokatuh*

Puji syukur marillah kita panjatkan kehadiran Allah SWT atas terbitnya buku Kecamatan Sumberasih Dalam Angka Tahun 2015 yang berisi tentang hasil kompilasi data primer dan sekunder mengenai Kecamatan Sumberasih.

Dalam era informasi sekarang ini data statistik telah menjadi kebutuhan utama sebagai bahan perencanaan dan evaluasi terhadap hasil-hasil pembangunan. Oleh karena itu kesinambungan penyajian data semacam ini dari tahun ketahun perlu dijaga termasuk kualitas dan keakuratannya.

Agar buku Kecamatan Sumberasih Dalam Angka dapat terbit setiap tahun dengan kualitas terbaik, saya menghimbau kepada semua pihak untuk membantu dalam penyusunan publikasi ini dengan cara memberikan data yang diperlukan.

Akhirnya saya sampaikan terima kasih kepada Koordinator Statistik Kec. Sumberasih dan seluruh dinas/instansi/lembaga sumber data yang telah membantu penyusunan buku ini. Saya berharap buku ini dapat dimanfaatkan sepenuhnya sebagai sumber data oleh semua pihak.

Sumberasih, Oktober 2015
Camat Sumberasih,

UGAS IRWANTO, S.Sos, M.Si
Pembina
NIP. 19690515 199003 1 009

DAFTAR ISI

No.	Uraian	Hal.
(1)	(2)	(3)
a.	Judul Buku Halaman Dalam.....	i
b.	Kata Pengantar.....	ii
c.	Sambutan Camat SUMBERASIH	iii
d.	Daftar Isi.....	iv
e.	Daftar tabel.....	v-ix
I.	GEOGRAFIS.....	1-7
II.	PEMERINTAHAN.....	8-11
III.	PENDUDUK.....	12-30
IV.	SOSIAL.....	31-57
V.	PERTANIAN.....	58-65
VI.	PERDAGANGAN.....	66-67
VII.	PERHUBUNGAN.....	68-71
VIII.	INDUSTRI.....	72-75
IX.	LINGKUNGAN & PERUMAHAN.....	76-80

DAFTAR TABEL

No.	Uraian	Hal.
(1)	(2)	(3)
I. GEOGRAFIS		1-7
I.1. Letak dan Geografis.....		1
I.2. Luas Wilayah Kecamatan Per Desa.....		2
I.3. Luas Tanah Sawah Per Desa.....		3
I.4. Luas Tanah Kering Per Desa.....		4-5
I.5. Curah Hujan & Hari Hujan Per Bulan.....		6
I.6. Curah Hujan Terbesar, Terkecil dan rata-rata Curah Hujan.....		7
II. PEMERINTAHAN		8-11
II.1. Banyaknya Dusun, RW dan RT per desa		8
II.2. Klasifikasi Desa Menurut Kriteria Per Desa		9
II.3. Kelengkapan Perangkat Pemerintahan Desa		10-11
III. PENDUDUK		12-30
III.1. Jumlah Penduduk Menurut Kepadatan.....		12

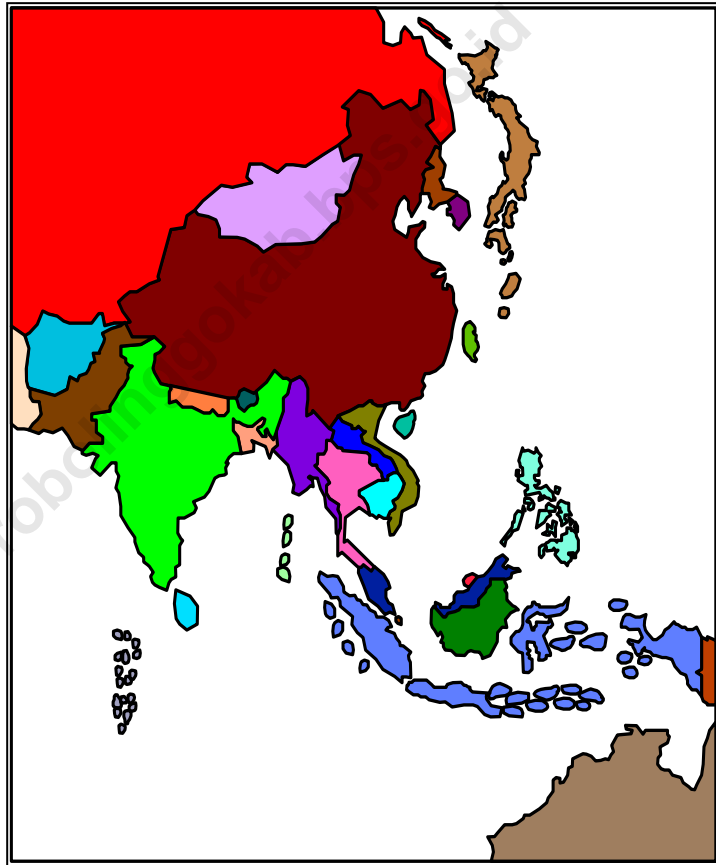
No.	Uraian	Hal.
(1)	(2)	(3)
III.2.	Jumlah Rumahtangga dan Penduduk Per Desa.....	13
III.3.	Penduduk menurut Jenis Kelamin & Sex Ratio.....	14
III.4.	Angka Kelahiran Kasar Per Desa.....	15
III.5.	Angka Kematian Kasar Per Desa.....	16
III.6.	Banyaknya Kejadian Migrasi Per Desa.....	17
III.7.	Penduduk menurut kelompok Umur.....	18-26
III.8.	Penduduk 10 thn Keatas Menurut Mata Pencaharian.....	27-28
III.9.	Penduduk 5 thn Keatas Menurut Pendidikan.....	29-30
IV.	SOSIAL	31-57
IV.1.	Banyaknya TK, Guru dan Murid.....	31
IV.2.	Banyaknya SD, Guru dan Murid Menurut Status.....	32
IV.3.	Banyaknya SLTP, Guru dan Murid Menurut Status.....	33
IV.4.	Banyaknya SLTA, Guru dan Murid Menurut Status.....	34
IV.5.	Banyaknya Madrasah Ibtida'iyah, Guru dan Murid	35
IV.6.	Banyaknya Madrasah Tsanawiyah, Guru dan Murid	36
IV.7.	Banyaknya Madrasah Aliyah, Guru dan Murid	37

No.	Uraian	Hal.
(1)	(2)	(3)
IV.8.	Banyaknya Ponpes, Ustads dan Santri per Desa.....	38
IV.9.	Partisipasi Sekolah Penduduk Usia Sekolah per Desa.....	39-41
IV.10.	Fasilitas Kesehatan per Desa.....	42-43
IV.11.	Banyaknya Tenaga Medis per desa.....	44-45
IV.13.	Banyaknya Pasien yang berobat ke Puskesmas per bulan.....	46
IV.14.	Pencapaian Peserta KB Aktif Menurut Jenis Kontrasepsi	47-49
IV.15.	Banyaknya Peserta KB Baru per Desa.....	50-52
IV.16.	Banyaknya Keluarga menurut Tahap Kesejahteraan per desa.....	53
IV.17.	Kejadian Nikah, Talak, Rujuk,dan Cerai Per Desa.....	54
IV.18.	Penduduk Menurut Agama Yang Dianut Per Desa.....	55
IV.19.	Banyaknya Tempat Ibadah Menurut Jenis Per Desa.....	56
IV.20.	Banyaknya Jama'ah Haji Tahun per desa.....	57
V. PERTANIAN		58-65
V.1.	Luas Tanam,Panen dan Produksi Tanaman Padi.....	58
V.2.	Luas Tanam,Panen dan Produksi Tanaman Jagung.....	59
V.3.	Luas Tanam,Panen dan Produksi Tanaman Kacang Tanah.....	60

No.	Uraian	Hal.
(1)	(2)	(3)
V.4.	Luas Tanam,Panen dan Produksi Tanaman Ubi Kayu.....	61
V.6.	Lus Tanam dan Produksi Tanaman Perkebunan.....	62
V.5.	Banyaknya Ternak Besar Per Desa.....	63
V.6.	Banyaknya Ternak Kecil Per Desa.....	64
V.7.	Banyaknya Ternak Unggas Per Desa.....	65
VI.	PERDAGANGAN	66-67
VI.1.	Fasilitas Perdagangan per Desa.....	66
VI.2.	Fasilitas Keuangan per desa.....	67
VII.	PERHUBUNGAN	68-71
VII.1.	Panjang Jalan Kecamatan Menurut Status Pengelola per Desa...	68
VII.3.	Banyaknya Alat Komunikasi per Desa.....	69
VII.4.	Banyaknya Kendaraan Bermotor per desa.....	70
VII.5.	Banyaknya Kendaraan Tidak Bermotor Per Desa.....	71

No.	Uraian	Hal.
(1)	(2)	(3)
VIII. INDUSTRI		72-75
VIII.1. Banyaknya Industri Menurut Klasifikasi per Desa.....		72
VIII.2. Banyaknya Industri Kerajinan Rumah Tangga		73-74
VIII.3. Pelanggan Listrik, Air Minum dan Telepon		75
IX. LINGKUNGAN & PERUMAHAN		76-80
IX.1. Rumah Penduduk Menurut Jenis Dinding.....		76
IX.2. Rumah Penduduk Menurut Jenis Lantai.....		77
IX.3. Rumah Penduduk Menurut Jenis Atap.....		78
IX.4. Banyaknya Sumber Air Minum, Mandi dan Cuci Rumah Tangga...		79
IX.5. Banyaknya Jamban yang Dipakai Rumah Tangga.....		80

Bab I Geografis



I.1. LETAK GEOGRAFIS

Kecamatan Sumberasih terletak di wilayah Kabupaten Probolinggo yang berada di bagian barat dengan batas-batas :

Utara : Selat Madura dan Kota Probolinggo

Timur : Kota Probolinggo

Selatan : Kecamatan Wonomerto

Barat : Kecamatan Tongas dan Lumbang

Ditinjau dari ketinggian diatas permukaan air laut, Kecamatan Sumberasih berada pada ketinggian 10 sampai 50 meter, yakni terdiri dari dataran rendah dan sebagian dataran tinggi.

Iklim di kawasan Kecamatan Sumberasih sebagaimana kecamatan lain di Kabupaten Probolinggo. Kecamatan Sumberasih beriklim tropis yang terbagi menjadi dua musim yakni musim penghujan dan musim kemarau. Musim penghujan terjadi pada bulan Oktober sampai April dan musim kemarau pada bulan April sampai Oktober.

Sedangkan keadaan iklim umumnya ditinjau dengan indikator curah hujan adalah sebagai berikut :

Curah hujan terbesar : 276 mm.

Curah hujan terkecil : 13 mm.

Jumlah hari hujan : 77 hari

Curah hujan setahun : 1049 mm.

Temperatur udara di Kecamatan Sumberasih seperti Kecamatan lainnya yang berketinggian 10-50 meter di atas permukaan air laut suhu udaranya relatif panas sebagaimana daerah dataran rendah pada umumnya yaitu antara 29 sampai 32 °C.

I. GEOGRAFIS**I.2. Luas Wilayah Kecamatan Per Desa**

Desa	Tanah Sawah	Tanah Kering	Jumlah
1. MUNENG KIDUL	137,500	103,500	241,000
2. POHSANGIT LERES	0,000	176,000	176,000
3. LAWEYAN	129,000	58,000	187,000
4. MUNENG	113,000	149,000	262,000
5. JANGUR	114,000	43,000	157,000
6. SUMBERBENDO	182,000	294,000	476,000
7. MENTOR	153,000	52,200	205,200
8. SUMUR MATI	84,000	28,100	112,100
9. PESISIR	195,000	65,200	260,200
10. LEMAH KEMBAR	174,000	100,384	274,384
11. AMBULU	104,000	66,000	170,000
12. BANJARSARI	283,000	235,200	518,200
13. GILI KETAPANG	0,000	61,000	61,000
Jumlah KDA 2014	1.668,500	1.431,584	3.100,084
Jumlah KDA 2013	1.668,500	1.431,584	3.100,084
Jumlah KDA 2012	1.668,500	1.431,584	3.100,084

Sumber data : Registrasi

I.3. Luas Tanah Sawah Per Desa

Desa	Irigasi		Sederhana	Tadah Hujan	Jumlah
	Teknik	1/2 Teknis			
1. MUNENG KIDUL	122,00	-	-	15,50	137,500
2. POHSANGIT LERE	0,00	-	-	-	0,000
3. LAWEYAN	129,00	-	-	-	129,000
4. MUNENG	108,00	-	-	5,00	113,000
5. JANGUR	113,00	-	-	1,00	114,000
6. SUMBERBENDO	153,00	-	15.000,00	14,00	182,000
7. MENTOR	153,00	-	-	-	153,000
8. SUMUR MATI	84,00	-	-	-	84,000
9. PESISIR	195,00	-	-	-	195,000
10. LEMAH KEMBAR	174,00	-	-	-	174,000
11. AMBULU	104,00	-	-	-	104,000
12. BANJARSARI	283,00	-	-	-	283,000
13. GILI KETAPANG	0,00	-	-	-	0,000
Jumlah KDA 2014	1.618,00	-	15.000,00	35,50	1.668,50
Jumlah KDA 2013	1.618,00	-	15.000,00	35,50	16.685,000
Jumlah KDA 2012	1.618,00	-	15.000,00	35,50	16.685,000

Sumber data : Registrasi

I.4. Luas Tanah Kering Per Desa

Desa	Bangunan/ Pekarangan	Tegalan	Tambak	Kolam
1. MUNENG KIDUL	30,000	69,000	-	-
2. POHSANGIT LERES	60,000	108,000	-	-
3. LAWEYAN	22,000	12,000	-	-
4. MUNENG	23,000	108,000	-	-
5. JANGUR	23,000	15,000	-	-
6. SUMBERBENDO	57,000	225,000	-	-
7. MENTOR	42,970	-	-	-
8. SUMUR MATI	14,000	10,000	-	-
9. PESISIR	25,000	18,000	8,000	-
10. LEMAH KEMBAR	26,729	5,423	53,000	-
11. AMBULU	25,000	32,000	-	-
12. BANJARSARI	139,000	-	13,200	-
13. GILI KETAPANG	13,000	33,000	-	-
Jumlah KDA 2014	500,699	635,423	74,200	-
Jumlah KDA 2013	500,699	635,423	74,200	-
Jumlah KDA 2012	500,699	635,423	74,200	-

Sumber data : Registrasi

Lanjutan Tabel I.4.

Desa	Hutan Negara	Kuburan	Lain-Lain	Jumlah
1. MUNENG KIDUL	-	1,800	2,700	103,500
2. POHSANGIT LERES	-	2,000	6,000	176,000
3. LAWEYAN	-	4,650	19,350	58,000
4. MUNENG	-	3,500	14,500	149,000
5. JANGUR	-	1,250	3,750	43,000
6. SUMBERBENDO	-	2,750	9,250	294,000
7. MENTOR	-	1,000	8,230	52,200
8. SUMUR MATI	-	1,000	3,100	28,100
9. PESISIR	-	2,000	12,200	65,200
10. LEMAH KEMBAR	-	1,215	14,017	100,384
11. AMBULU	-	2,000	7,000	66,000
12. BANJARSARI	-	5,000	78,000	235,200
13. GILI KETAPANG	-	8,000	7,000	61,000
Jumlah KDA 2014	-	36,165	185,097	1.431,584
Jumlah KDA 2013	-	36,165	185,097	1.431,584
Jumlah KDA 2012	-	36,165	185,097	1.431,584

Sumber data : Registrasi

I.5. Curah Hujan & Hari Hujan Per Bulan

Bulan	Curah Hujan	Hari Hujan
1. Januari	276	20
2. Februari	228	16
3. Maret	111	10
4. April	76	9
5. Mei	138	6
6. Juni	16	1
7. Juli	13	2
8. Agustus	-	-
9. September	-	-
10. Oktober	-	-
11. Nopember	20	1
12. Desember	171	12
Jumlah KDA 2014	1049	77
Jumlah KDA 2013	1819	73
Jumlah KDA 2012	1819	181

Sumber data : Dinas Pengairan Kec.

I.6. Curah Hujan Terbesar, Terkecil dan Rata-Rata Curah Hujan

Curah Hujan	Curah Hujan	Hari Hujan
Terbesar	276	20
Terkecil	13	2
Rata-rata per bulan	117	9
Curah Hujan 1 tahun	1049	77

Sumber data : Dinas Pengairan Kec.

Bab II Pemerintahan



II. PEMERINTAHAN

II.1. Banyaknya Dusun, RW dan RT per desa

Desa	Dusun	RW	RT
1. MUNENG KIDUL	4	4	19
2. POHSANGIT LERES	4	8	21
3. LAWEYAN	3	12	30
4. MUNENG	4	6	27
5. JANGUR	4	4	16
6. SUMBERBENDO	5	5	29
7. MENTOR	5	5	30
8. SUMUR MATI	3	3	15
9. PESISIR	3	3	20
10. LEMAH KEMBAR	6	4	12
11. AMBULU	5	9	26
12. BANJARSARI	5	5	37
13. GILI KETAPANG	8	8	28
Jumlah KDA 2014	59	76	310
Jumlah KDA 2013	59	76	310
Jumlah KDA 2012	57	76	310

Sumber data : Kantor Camat

II.2. Klasifikasi Desa Menurut Kriteria Per Desa

Desa	Klasifikasi Desa		
	Swadaya	Swakarya	Swasembada
1. MUNENG KIDUL	-	-	1
2. POHSANGIT LERES	-	-	1
3. LAWEYAN	-	-	1
4. MUNENG	-	-	1
5. JANGUR	-	-	1
6. SUMBERBENDO	-	-	1
7. MENTOR	-	-	1
8. SUMUR MATI	-	-	1
9. PESISIR	-	-	1
10. LEMAH KEMBAR	-	-	1
11. AMBULU	-	-	1
12. BANJARSARI	-	-	1
13. GILI KETAPANG	-	-	1
Jumlah KDA 2014	-	-	13
Jumlah KDA 2013	-	-	13
Jumlah KDA 2012	-	-	13

Sumber data : Kantor Camat

II.3. Kelengkapan Perangkat Pemerintahan Desa

Desa	Perangkat Desa			
	Kepala Desa	Sekdes	Kaur Pemerth	Kaur Pembang.
1. MUNENG KIDUL	1	1	1	1
2. POHSANGIT LERES	1	1	1	1
3. LAWEYAN	1	-	1	1
4. MUNENG	1	1	1	1
5. JANGUR	1	1	1	1
6. SUMBERBENDO	1	-	1	1
7. MENTOR	1	-	1	1
8. SUMUR MATI	1	-	1	1
9. PESISIR	1	1	1	1
10. LEMAH KEMBAR	1	-	1	1
11. AMBULU	1	-	1	1
12. BANJARSARI	1	1	1	1
13. GILI KETAPANG	1	-	1	1
Jumlah KDA 2014	13	6	13	13
Jumlah KDA 2013	13	11	13	13
Jumlah KDA 2012	13	13	13	13


Sumber data : Kantor Camat

Lanjutan Tabel II.3

Desa	Perangkat Desa					Jumlah
	Kaur Kesra	Kaur Keuangan	Kaur Umum	Kepala Dusun	Kepala Dusun	
1. MUNENG KIDUL	1	1	1		4	11
2. POHSANGIT LERES	1	1	1		4	11
3. LAWEYAN	1	1	1		3	10
4. MUNENG	1	1	1		4	11
5. JANGUR	1	1	1		4	11
6. SUMBERBENDO	1	1	1		5	12
7. MENTOR	1	1	1		5	12
8. SUMUR MATI	1	1	1		3	10
9. PESISIR	1	-	1		1	7
10. LEMAH KEMBAR	1	1	1		3	10
11. AMBULU	1	1	1		5	12
12. BANJARSARI	1	1	1		5	12
13. GILI KETAPANG	1	-	1		8	14
Jumlah KDA 2014	13	11	13	0	54	143
Jumlah KDA 2013	13	13	13		59	148
Jumlah KDA 2012	13	13	13	0	57	148

Sumber data : Kantor Camat

Bab III Kependudukan



III. PENDUDUK

III.1. Jumlah Penduduk Menurut Kepadatan Per Desa

Desa	Luas (Km2)	Penduduk	Kepadatan
1. MUNENG KIDUL	2,41	4.172	1.731,12
2. POHSANGIT LERES	1,76	5.154	2.928,41
3. LAWEYAN	1,87	4.810	2.572,19
4. MUNENG	2,62	5.667	2.162,98
5. JANGUR	1,57	3.583	2.282,17
6. SUMBERBENDO	4,76	4.989	1.048,11
7. MENTOR	2,05	5.349	2.606,73
8. SUMUR MATI	1,12	2.404	2.144,51
9. PESISIR	2,60	5.582	2.145,27
10. LEMAH KEMBAR	2,74	3.334	1.215,09
11. AMBULU	1,74	4.097	2.354,60
12. BANJARSARI	5,18	8.541	1.648,21
13. GILI KETAPANG	0,61	9.460	15.508,20
Jumlah KDA 2014	31,03	67.142	2.163,78
Jumlah KDA 2013	31,03	64.335	2.070,32
Jumlah KDA 2012	31,03	64.242	2.070,32

Sumber Data : Registrasi

III.2. Jumlah Rumahtangga dan Penduduk Per Desa

Desa	Jumlah Rumah Tangga	Jumlah Penduduk	Rata-rata per RT
1. MUNENG KIDUL	962	4.172	4
2. POHSANGIT LERES	1.068	5.154	5
3. LAWEYAN	1.426	4.810	3
4. MUNENG	1.338	5.667	4
5. JANGUR	860	3.583	4
6. SUMBERBENDO	1.028	4.989	5
7. MENTOR	1.249	5.349	4
8. SUMUR MATI	621	2.404	4
9. PESISIR	893	5.582	6
10. LEMAH KEMBAR	712	3.334	5
11. AMBULU	1.083	4.097	4
12. BANJARSARI	2.130	8.541	4
13. GILI KETAPANG	2.650	9.460	4
Jumlah KDA 2014	16.020	67.142	4
Jumlah KDA 2013	13.769	64.335	5
Jumlah KDA 2012	13.584	64.242	5

Sumber Data : Registrasi

III.3.1. Penduduk menurut Jenis Kelamin & Sex Ratio Hasil Registrasi

Desa	Laki-laki	Wanita	Jumlah	Sex Ratio
1. MUNENG KIDUL	1.996	2.176	4.172	0,92
2. POHSANGIT LERES	2.548	2.606	5.154	0,98
3. LAWEYAN	2.377	2.433	4.810	0,98
4. MUNENG	2.847	2.820	5.667	1,01
5. JANGUR	1.765	1.818	3.583	0,97
6. SUMBERBENDO	2.443	2.455	4.898	1,00
7. MENTOR	2.910	2.439	5.349	1,19
8. SUMUR MATI	1.182	1.222	2.404	0,97
9. PESISIR	2.704	2.878	5.582	0,94
10. LEMAH KEMBAR	1.624	1.710	3.334	0,95
11. AMBULU	1.978	2.119	4.097	0,93
12. BANJARSARI	4.228	4.313	8.541	0,98
13. GILI KETAPANG	4.640	4.820	9.460	0,96
Jumlah KDA 2014	33.242	33.809	67.051	0,98
Jumlah KDA 2013	30.983	33.352	64.335	0,93
Jumlah KDA 2012	30.945	33.285	64.230	0,93

Sumber Data : Registrasi

III.3.2. Penduduk menurut Jenis Kelamin & Sex Ratio Hasil Proyeksi

Desa	Laki-laki	Wanita	Jumlah	Sex Ratio
1. MUNENG KIDUL	1.919	1.979	3.898	0,97
2. POHSANGIT LERES	2.355	2.405	4.760	0,98
3. LAWEYAN	2.268	2.352	4.620	0,96
4. MUNENG	2.412	2.541	4.953	0,95
5. JANGUR	1.624	1.668	3.292	0,97
6. SUMBERBENDO	2.385	2.359	4.744	1,01
7. MENTOR	2.286	2.368	4.654	0,97
8. SUMUR MATI	1.172	1.181	2.353	0,99
9. PESISIR	2.607	2.764	5.371	0,94
10. LEMAH KEMBAR	1.686	1.756	3.442	0,96
11. AMBULU	1.828	1.957	3.785	0,93
12. BANJARSARI	3.752	3.829	7.581	0,98
13. GILI KETAPANG	4.193	4.357	8.550	0,96
Jumlah KDA 2014	30.487	31.516	62.003	0,97
Jumlah KDA 2013	30.983	33.352	64.335	0,93
Jumlah KDA 2012	30.945	33.285	64.230	0,93

Sumber Data : Registrasi

III.4. Angka Kelahiran Kasar Per Desa

Desa	Penduduk Juni 2012	Jumlah Kelahiran	CBR
1. MUNENG KIDUL	4.103	25	6,09
2. POHSANGIT LERES	4.915	18	3,66
3. LAWEYAN	4.884	102	20,88
4. MUNENG	5.509	15	2,72
5. JANGUR	3.423	8	2,34
6. SUMBERBENDO	4.734	17	3,59
7. MENTOR	4.695	54	11,50
8. SUMUR MATI	2.417	13	5,38
9. PESISIR	5.576	15	2,69
10. LEMAH KEMBAR	3.331	17	5,10
11. AMBULU	4.041	51	12,62
12. BANJARSARI	8.205	63	7,68
13. GILI KETAPANG	8.409	16	1,90
Jumlah KDA 2014	64.242	414	6,44
Jumlah KDA 2013	64.242	233	3,63
Jumlah KDA 2012	64.190	315	3,63

Sumber Data : Registrasi

III.5. Angka Kematian Kasar Per Desa

Desa	Penduduk Juni 2012	Jumlah Kematian	CDR
1. MUNENG KIDUL	4.103	15	3,66
2. POHSANGIT LERES	4.915	10	2,03
3. LAWEYAN	4.884	31	6,35
4. MUNENG	5.509	11	2,00
5. JANGUR	3.423	31	9,06
6. SUMBERBENDO	4.734	9	1,90
7. MENTOR	4.695	22	4,69
8. SUMUR MATI	2.417	9	3,72
9. PESISIR	5.576	7	1,26
10. LEMAH KEMBAR	3.331	13	3,90
11. AMBULU	4.041	39	9,65
12. BANJARSARI	8.205	31	3,78
13. GILI KETAPANG	8.409	7	0,83
Jumlah KDA 2014	64.242	235	3,66
Jumlah KDA 2013	64.242	146	2,27
Jumlah KDA 2012	64.190	243	3,94

Sumber Data : Registrasi

III.6. Banyaknya Kejadian Migrasi Per Desa

Desa	Kejadian Migrasi			
	Datang		Pindah	
	L	P	L	P
1. MUNENG KIDUL	2	0	2	-
2. POHSANGIT LERES	1	0	1	1
3. LAWEYAN	46	61	37	24
4. MUNENG	1	0	2	-
5. JANGUR	6	5	4	2
6. SUMBERBENDO	2	0	4	1
7. MENTOR	35	18	27	22
8. SUMUR MATI	1	-	1	-
9. PESISIR	1	-	2	1
10. LEMAH KEMBAR	2	0	3	-
11. AMBULU	8	2	11	1
12. BANJARSARI	8	3	9	4
13. GILI KETAPANG	2	3	2	1
Jumlah KDA 2014	115	92	105	57
Jumlah KDA 2013	25	2	25	3
Jumlah KDA 2012	24	6	7	0

Sumber Data : Registrasi

III.7. Penduduk menurut kelompok Umur

Desa	0 - 4		5 - 9	
	L	P	L	P
1. MUNENG KIDUL	178	142	180	176
2. POHSANGIT LERES	188	203	216	199
3. LAWEYAN	214	195	209	206
4. MUNENG	224	215	216	249
5. JANGUR	150	132	159	124
6. SUMBERBENDO	202	147	222	160
7. MENTOR	189	188	225	182
8. SUMUR MATI	128	107	94	106
9. PESISIR	228	217	256	250
10. LEMAH KEMBAR	120	125	144	151
11. AMBULU	147	142	151	157
12. BANJARSARI	310	289	368	399
13. GILI KETAPANG	368	369	399	392
Jumlah KDA 2014	2.645	2.471	2.840	2.752
Jumlah KDA 2013	2.690	2.616	2.886	2.916
Jumlah KDA 2012	2.687	2.611	2.882	2.912

Sumber Data : Registrasi

Lanjutan Tabel III.7

Desa	10 - 14		15 - 19	
	L	P	L	P
1. MUNENG KIDUL	176	156	150	153
2. POHSANGIT LERES	191	200	200	159
3. LAWEYAN	203	186	172	176
4. MUNENG	234	200	176	178
5. JANGUR	138	137	105	128
6. SUMBERBENDO	194	157	155	142
7. MENTOR	197	199	164	163
8. SUMUR MATI	114	100	87	57
9. PESISIR	264	256	238	227
10. LEMAH KEMBAR	215	231	170	163
11. AMBULU	156	165	142	125
12. BANJARSARI	338	329	350	346
13. GILI KETAPANG	448	461	297	290
Jumlah KDA 2014	2.869	2.775	2.407	2.307
Jumlah KDA 2013	2.910	2.926	2.452	2.441
Jumlah KDA 2012	2.907	2.921	2.449	2.437

Sumber Data : Registrasi

Lanjutan Tabel III.7

Desa	20 - 24		25 - 29	
	L	P	L	P
1. MUNENG KIDUL	153	176	174	179
2. POHSANGIT LERES	182	210	225	210
3. LAWEYAN	164	171	201	204
4. MUNENG	172	195	224	239
5. JANGUR	140	139	154	153
6. SUMBERBENDO	167	191	170	194
7. MENTOR	154	162	169	190
8. SUMUR MATI	62	99	116	91
9. PESISIR	174	222	224	242
10. LEMAH KEMBAR	118	103	104	160
11. AMBULU	116	134	129	162
12. BANJARSARI	259	287	311	320
13. GILI KETAPANG	301	319	336	373
Jumlah KDA 2014	2.163	2.408	2.537	2.716
Jumlah KDA 2013	2.198	2.552	2.584	2.875
Jumlah KDA 2012	2.195	2.548	2.581	2.871

Sumber Data : Registrasi

Lanjutan Tabel III.7

Desa	30 - 34		35 - 39	
	L	P	L	P
1. MUNENG KIDUL	144	174	153	165
2. POHSANGIT LERES	199	203	218	197
3. LAWEYAN	183	197	209	196
4. MUNENG	178	199	221	218
5. JANGUR	146	136	118	124
6. SUMBERBENDO	225	246	242	233
7. MENTOR	192	225	226	211
8. SUMUR MATI	79	113	99	96
9. PESISIR	197	242	233	225
10. LEMAH KEMBAR	135	120	137	176
11. AMBULU	159	188	153	164
12. BANJARSARI	303	286	300	307
13. GILI KETAPANG	409	458	439	365
Jumlah KDA 2014	2.551	2.786	2.749	2.676
Jumlah KDA 2013	2.583	2.944	2.785	2.828
Jumlah KDA 2012	2.580	2.939	2.782	2.824

Sumber Data : Registrasi

Lanjutan Tabel III.7

Desa	40 - 44		45 - 49	
	L	P	L	P
1. MUNENG KIDUL	155	143	127	124
2. POHSANGIT LERES	162	180	152	151
3. LAWEYAN	178	183	129	162
4. MUNENG	206	199	154	180
5. JANGUR	140	141	100	94
6. SUMBERBENDO	171	188	174	157
7. MENTOR	192	184	146	155
8. SUMUR MATI	111	73	64	73
9. PESISIR	189	234	201	204
10. LEMAH KEMBAR	134	129	109	96
11. AMBULU	150	134	122	113
12. BANJARSARI	261	322	280	245
13. GILI KETAPANG	327	301	248	262
Jumlah KDA 2014	2.376	2.411	2.006	2.017
Jumlah KDA 2013	2.415	2.553	2.042	2.136
Jumlah KDA 2012	2.412	2.549	2.040	2.132

Sumber Data : Registrasi

Lanjutan Tabel III.7

Desa	50 - 54		55 - 59	
	L	P	L	P
1. MUNENG KIDUL	126	98	72	89
2. POHSANGIT LERES	113	116	108	98
3. LAWEYAN	134	147	107	87
4. MUNENG	133	135	101	91
5. JANGUR	75	85	66	71
6. SUMBERBENDO	127	156	123	95
7. MENTOR	145	117	96	100
8. SUMUR MATI	54	57	55	55
9. PESISIR	153	136	87	67
10. LEMAH KEMBAR	93	74	74	74
11. AMBULU	125	132	87	86
12. BANJARSARI	196	181	148	130
13. GILI KETAPANG	214	258	171	164
Jumlah KDA 2014	1.688	1.691	1.295	1.209
Jumlah KDA 2013	1.719	1.791	1.314	1.278
Jumlah KDA 2012	1.717	1.788	1.312	1.276

Sumber Data : Registrasi

Lanjutan Tabel III.7

Desa	60 - 64		65 - 69	
	L	P	L	P
1. MUNENG KIDUL	55	68	39	69
2. POHSANGIT LERES	69	89	61	77
3. LAWEYAN	70	84	33	69
4. MUNENG	59	66	42	61
5. JANGUR	43	69	45	59
6. SUMBERBENDO	68	96	72	83
7. MENTOR	81	95	44	80
8. SUMUR MATI	50	53	32	45
9. PESISIR	66	90	58	82
10. LEMAH KEMBAR	46	42	30	42
11. AMBULU	69	70	50	65
12. BANJARSARI	108	100	83	102
13. GILI KETAPANG	110	124	62	88
Jumlah KDA 2014	893	1.046	651	922
Jumlah KDA 2013	907	1.107	661	976
Jumlah KDA 2012	906	1.105	660	975

Sumber Data : Registrasi

Lanjutan Tabel III.7

Desa	70 - 74		75 +	
	L	P	L	P
1. MUNENG KIDUL	25	30	12	38
2. POHSANGIT LERES	34	55	38	55
3. LAWEYAN	39	44	22	45
4. MUNENG	32	47	39	71
5. JANGUR	33	51	13	24
6. SUMBERBENDO	40	48	34	65
7. MENTOR	45	63	21	55
8. SUMUR MATI	17	35	12	22
9. PESISIR	30	45	8	25
10. LEMAH KEMBAR	31	36	25	34
11. AMBULU	45	47	27	75
12. BANJARSARI	62	91	72	97
13. GILI KETAPANG	32	82	30	52
Jumlah KDA 2014	464	673	353	657
Jumlah KDA 2013	474	712	362	699
Jumlah KDA 2012	474	711	361	698

Sumber Data : Registrasi

Lanjutan Tabel III.7

Desa	JUMLAH		Jumlah
	L	P	
1. MUNENG KIDUL	1.919	1.979	3.898
2. POHSANGIT LERES	2.355	2.405	4.760
3. LAWEYAN	2.268	2.352	4.620
4. MUNENG	2.412	2.541	4.953
5. JANGUR	1.624	1.668	3.292
6. SUMBERBENDO	2.385	2.359	4.744
7. MENTOR	2.286	2.368	4.654
8. SUMUR MATI	1.172	1.181	2.353
9. PESISIR	2.607	2.764	5.371
10. LEMAH KEMBAR	1.686	1.756	3.442
11. AMBULU	1.828	1.957	3.785
12. BANJARSARI	3.752	3.829	7.581
13. GILI KETAPANG	4.193	4.357	8.550
Jumlah KDA 2014	30.487	31.516	62.003
Jumlah KDA 2013	30.983	33.352	64.335
Jumlah KDA 2012	30.945	33.297	64.242

Sumber Data : Registrasi

III.8. Penduduk 10 Tahun Ke Atas Menurut Mata Pencaharian

Desa	Mata pencaharian					
	TNI / Polri	PNS	Petani	Buruh Tani	Pedagang	Buruh Industri
1. MUNENG KIDUL	16	179	376	348	127	58
2. POHSANGIT LERES	8	36	432	617	156	40
3. LAWEYAN	8	66	520	679	123	37
4. MUNENG	14	140	479	833	146	63
5. JANGUR	8	38	182	184	89	32
6. SUMBERBENDO	5	29	877	819	72	34
7. MENTOR	10	30	492	764	138	60
8. SUMUR MATI	7	50	297	389	77	40
9. PESISIR	8	55	553	447	136	47
10. LEMAH KEMBAR	10	59	459	356	112	72
11. AMBULU	10	63	285	392	127	89
12. BANJARSARI	9	53	820	1.025	158	98
13. GILI KETAPANG	-	37	-	-	439	40
Jumlah KDA 2014	113	835	5.772	6.853	1.900	710
Jumlah KDA 2013	113	835	5.772	6.853	1.900	710
Jumlah KDA 2012	113	835	5.772	6.853	1.900	710

Sumber Data : Registrasi

Lanjutan Tabel III.8

Desa	Mata pencaharian					Jumlah
	Usaha Ind. RT	Jasa Angkutan	Pensiunan	Buruh Banguna n	Lainnya	
1. MUNENG KIDUL	38	31	103	30	439	1.745
2. POHSANGIT LERES	23	27	14	32	344	1.729
3. LAWEYAN	146	28	12	18	252	1.889
4. MUNENG	57	65	37	40	285	2.159
5. JANGUR	156	18	18	42	651	1.418
6. SUMBERBENDO	24	11	10	38	728	2.647
7. MENTOR	37	35	23	39	249	1.877
8. SUMUR MATI	25	24	18	42	242	1.211
9. PESISIR	39	47	25	46	281	1.684
10. LEMAH KEMBAR	42	30	21	57	376	1.594
11. AMBULU	46	35	20	48	687	1.802
12. BANJARSARI	53	58	23	56	780	3.133
13. GILI KETAPANG	49	78	15	14	1.162	1.834
Jumlah KDA 2014	735	487	339	502	6.476	24.722
Jumlah KDA 2013	735	487	339	502	6.476	24.722
Jumlah KDA 2012	735	487	339	502	6.476	24.722

Sumber Data : Registrasi

III.9. Penduduk 5 tahun ke atas menurut Pendidikan Yang Ditamatkan

Desa	Tidak sekolah	Tidak Tamat SD	Tamat SD
1. MUNENG KIDUL	557	268	1.199
2. POHSANGIT LERES	1.233	946	1.767
3. LAWEYAN	1.786	426	1.358
4. MUNENG	1.895	432	1.631
5. JANGUR	987	612	899
6. SUMBERBENDO	2.102	1.021	1.019
7. MENTOR	899	631	2.263
8. SUMUR MATI	615	251	804
9. PESISIR	1.638	522	1.607
10. LEMAH KEMBAR	1.215	498	992
11. AMBULU	1.983	826	703
12. BANJARSARI	2.776	842	2.208
13. GILI KETAPANG	3.216	563	3.129
Jumlah KDA 2014	20.902	7.838	19.579
Jumlah KDA 2013	20.902	7.838	19.579
Jumlah KDA 2012	20.902	7.838	19.579

Sumber Data : Registrasi

Lanjutan Tabel III.9.

Desa	Tamat SMTP	Tamat SMTA	Tamat Akademi/PT
1. MUNENG KIDUL	1.071	857	16
2. POHSANGIT LERES	188	251	13
3. LAWEYAN	499	328	18
4. MUNENG	465	452	24
5. JANGUR	368	351	16
6. SUMBERBENDO	171	187	9
7. MENTOR	403	376	16
8. SUMUR MATI	388	346	17
9. PESISIR	421	245	14
10. LEMAH KEMBAR	243	247	21
11. AMBULU	252	204	19
12. BANJARSARI	363	267	22
13. GILI KETAPANG	819	649	9
Jumlah KDA 2014	5.651	4.760	214
Jumlah KDA 2013	5.651	4.760	214
Jumlah KDA 2012	5.651	4.760	214

Sumber Data : Registrasi

Bab IV Sosial



IV. SOSIAL

IV.1. Banyaknya TK, Guru dan Murid

Desa	TK	Guru	Murid
1. MUNENG KIDUL	2	9	87
2. POHSANGIT LERES	2	7	72
3. LAWEYAN	2	7	64
4. MUNENG	2	13	95
5. JANGUR	1	4	41
6. SUMBERBENDO	2	9	53
7. MENTOR	1	5	94
8. SUMUR MATI	1	5	73
9. PESISIR	1	3	35
10. LEMAH KEMBAR	1	4	51
11. AMBULU	1	5	48
12. BANJARSARI	5	19	198
13. GILI KETAPANG	2	8	89
Jumlah KDA 2014	23	98	1000
Jumlah KDA 2013	23	98	1048
Jumlah KDA 2012	23	98	1042

Sumber data : CABDIN DIKNAS Kecamatan

IV.2. Banyaknya SD, Guru dan Murid Menurut Status

Desa	Lembaga		Guru	Murid
	N	S		
1. MUNENG KIDUL	1	-	10	135
2. POHSANGIT LERES	1	-	24	402
3. LAWEYAN	3	-	33	400
4. MUNENG	3	-	43	626
5. JANGUR	1	-	11	148
6. SUMBERBENDO	2	1	30	337
7. MENTOR	3	-	37	549
8. SUMUR MATI	2	-	28	462
9. PESISIR	2	-	29	475
10. LEMAH KEMBAR	1	-	10	109
11. AMBULU	2	-	30	494
12. BANJARSARI	3	1	55	777
13. GILI KETAPANG	3	-	35	787
Jumlah KDA 2014	27	2	375	5701
Jumlah KDA 2013	27	2	384	5721
Jumlah KDA 2012	26	2	390	5728

Sumber data : Sekolah Ybs

IV.3. Banyaknya SLTP, Guru dan Murid Menurut Status

Desa	Lembaga		Guru	Murid
	N	S		
1. MUNENG KIDUL	-	1	18	188
2. POHSANGIT LERES	-	1	16	59
3. LAWEYAN	-	-	-	-
4. MUNENG	1	-	24	285
5. JANGUR	-	-	-	-
6. SUMBERBENDO	-	1	18	116
7. MENTOR	-	-	-	-
8. SUMUR MATI	-	-	-	-
9. PESISIR	-	-	-	-
10. LEMAH KEMBAR	1	1	53	770
11. AMBULU	-	1	12	84
12. BANJARSARI	1	1	24	183
13. GILI KETAPANG	1	-	15	190
Jumlah KDA 2014	4	4	180	1875
Jumlah KDA 2013	4	4	155	1620
Jumlah KDA 2012	3	4	137	1474

Sumber data : Sekolah Ybs

IV.4. Banyaknya SLTA, Guru dan Murid Menurut Status

Desa	Lembaga		Guru	Murid
	N	S		
1. MUNENG KIDUL	-	1	12	44
2. POHSANGIT LERES	-	-	-	-
3. LAWEYAN	-	1	16	119
4. MUNENG	-	-	-	-
5. JANGUR	-	-	-	-
6. SUMBERBENDO	-	-	-	-
7. MENTOR	-	-	-	-
8. SUMUR MATI	-	-	-	-
9. PESISIR	-	-	-	-
10. LEMAH KEMBAR	1	2	79	637
11. AMBULU	-	1	13	31
12. BANJARSARI	1	-	18	116
13. GILI KETAPANG	-	-	-	-
Jumlah KDA 2014	2	5	138	947
Jumlah KDA 2013	2	3	61	790
Jumlah KDA 2012	1	1	34	196

Sumber data : Sekolah Ybs

IV.5. Banyaknya Madrasah Ibtida'iyah (MI), Guru dan Murid

Desa	Lembaga		Guru	Murid
	N	S		
1. MUNENG KIDUL	-	-	-	-
2. POHSANGIT LERES	-	1	9	86
3. LAWEYAN	-	1	12	120
4. MUNENG	-	1	10	79
5. JANGUR	-	1	11	72
6. SUMBERBENDO	-	-	-	-
7. MENTOR	-	-	-	-
8. SUMUR MATI	-	-	-	-
9. PESISIR	-	-	-	-
10. LEMAH KEMBAR	-	1	14	71
11. AMBULU	-	-	-	-
12. BANJARSARI	-	2	21	182
13. GILI KETAPANG	-	1	14	146
Jumlah KDA 2014	-	8	91	756
Jumlah KDA 2013	-	8	100	697
Jumlah KDA 2012	-	8	101	685

Sumber data : Akademi Ybs

IV.6. Banyaknya Madrasah Tsanawiyah (MTs), Guru dan Murid

Desa	Lembaga		Guru	Murid
	N	S		
1. MUNENG KIDUL	-	-	-	-
2. POHSANGIT LERES	-	1	14	116
3. LAWEYAN	-	2	30	142
4. MUNENG	-	-	-	-
5. JANGUR	-	-	-	-
6. SUMBERBENDO	-	-	-	-
7. MENTOR	-	-	-	-
8. SUMUR MATI	-	-	-	-
9. PESISIR	-	-	-	-
10. LEMAH KEMBAR	-	1	21	173
11. AMBULU	-	-	-	-
12. BANJARSARI	-	2	28	171
13. GILI KETAPANG	-	-	-	-
Jumlah KDA 2014	-	6	93	602
Jumlah KDA 2013	-	6	105	546
Jumlah KDA 2012	-	6	105	473

Sumber data : PPAI Kec

IV.7. Banyaknya Madrasah Aliyah (MA), Guru dan Murid

Desa	MA		Guru	Murid
	N	S		
1. MUNENG KIDUL	-	-	-	-
2. POHSANGIT LERES	-	-	-	-
3. LAWEYAN	-	-	-	-
4. MUNENG	-	-	-	-
5. JANGUR	-	-	-	-
6. SUMBERBENDO	-	-	-	-
7. MENTOR	-	-	-	-
8. SUMUR MATI	-	-	-	-
9. PESISIR	-	-	-	-
10. LEMAH KEMBAR	-	1	22	153
11. AMBULU	-	-	-	-
12. BANJARSARI	-	1	15	35
13. GILI KETAPANG	-	-	-	-
Jumlah KDA 2014	-	2	37	188
Jumlah KDA 2013	-	1	23	128
Jumlah KDA 2012	-	1	23	128

Sumber data : Sekolah Ybs

IV.8. Banyaknya Ponpes, Ustads dan Santri per Desa

Desa	Ponpes	Ustads	Santri
1. MUNENG KIDUL	1	9	117
2. POHSANGIT LERES	1	6	28
3. LAWEYAN	1	8	29
4. MUNENG	1	9	34
5. JANGUR	-	-	-
6. SUMBERBENDO	-	-	-
7. MENTOR	-	-	-
8. SUMUR MATI	-	-	-
9. PESISIR	1	6	31
10. LEMAH KEMBAR	2	32	401
11. AMBULU	1	13	103
12. BANJARSARI	7	37	273
13. GILI KETAPANG	-	-	-
Jumlah KDA 2014	15	120	1016
Jumlah KDA 2013	17	134	1001
Jumlah KDA 2012	17	132	940

Sumber data : Sekolah Ybs

IV.9. Partisipasi Sekolah Penduduk Usia Sekolah per desa

Desa	Umur 7 - 12 Tahun		
	Sekolah	Tidak Sekolah	Jumlah
1. MUNENG KIDUL	186	4	190
2. POHSANGIT LERES	321	2	323
3. LAWEYAN	464	2	466
4. MUNENG	579	2	581
5. JANGUR	161	1	162
6. SUMBERBENDO	281	3	284
7. MENTOR	596	2	598
8. SUMUR MATI	392	1	393
9. PESISIR	553	2	555
10. LEMAH KEMBAR	146	1	147
11. AMBULU	583	1	584
12. BANJARSARI	647	2	649
13. GILI KETAPANG	849	6	855
Jumlah KDA 2014	5.758	29	5.787
Jumlah KDA 2013	5.758	29	5.787
Jumlah KDA 2012	5.684	30	5.714

Sumber data : Registrasi

Lanjutan tabel IV.9

Desa	Umur 13 - 15 Tahun		
	Sekolah	Tidak Sekolah	Jumlah
1. MUNENG KIDUL	289	16	305
2. POHSANGIT LERES	388	15	403
3. LAWEYAN	354	24	378
4. MUNENG	412	19	431
5. JANGUR	255	8	263
6. SUMBERBENDO	351	13	364
7. MENTOR	382	9	391
8. SUMUR MATI	173	9	182
9. PESISIR	415	15	430
10. LEMAH KEMBAR	259	7	266
11. AMBULU	323	7	330
12. BANJARSARI	633	11	644
13. GILI KETAPANG	611	35	646
Jumlah KDA 2014	4.845	188	5.033
Jumlah KDA 2013	4.845	188	5.033
Jumlah KDA 2012	4.823	182	5.005

Sumber data : Registrasi

Lanjutan tabel IV.9

Desa	Umur 16 - 18 Tahun		
	Sekolah	Tidak Sekolah	Jumlah
1. MUNENG KIDUL	342	53	395
2. POHSANGIT LERES	439	31	470
3. LAWEYAN	386	25	411
4. MUNENG	379	16	395
5. JANGUR	352	26	378
6. SUMBERBENDO	227	10	237
7. MENTOR	411	36	447
8. SUMUR MATI	387	22	409
9. PESISIR	94	16	110
10. LEMAH KEMBAR	427	14	441
11. AMBULU	384	18	402
12. BANJARSARI	387	15	402
13. GILI KETAPANG	711	31	742
Jumlah KDA 2014	4.926	313	5.239
Jumlah KDA 2013	4.926	313	5.239
Jumlah KDA 2012	4.890	316	5.206

Sumber data : Registrasi

IV. 10. Fasilitas Kesehatan Per Desa

Desa	Rumah Sakit	Puskesmas	Puskesmas Pembantu	Polindes
1. MUNENG KIDUL	-	-	0	1
2. POHSANGIT LERES	-	-	1	0
3. LAWEYAN	-	-	0	1
4. MUNENG	-	1	0	0
5. JANGUR	-	-	0	1
6. SUMBERBENDO	-	-	0	1
7. MENTOR	-	-	0	1
8. SUMUR MATI	-	-	0	1
9. PESISIR	-	-	0	1
10. LEMAH KEMBAR	-	-	0	0
11. AMBULU	-	-	1	0
12. BANJARSARI	-	-	0	1
13. GILI KETAPANG	-	-	1	0
Jumlah KDA 2014	-	1	3	8
Jumlah KDA 2013	-	1	3	8
Jumlah KDA 2012	-	1	3	8

Sumber data : Puskesmas

Lanjutan Tabel : IV.10

Desa	Praktek Dokter	Pok.Bang	Pos KB
1. MUNENG KIDUL	-	5	5
2. POHSANGIT LERES	-	4	4
3. LAWEYAN	-	3	3
4. MUNENG	1	4	4
5. JANGUR	-	4	4
6. SUMBERBENDO	-	5	5
7. MENTOR	2	5	5
8. SUMUR MATI	-	3	3
9. PESISIR	1	3	3
10.LEMAH KEMBAR	-	6	6
11.AMBULU	-	5	5
12.BANJARSARI	-	5	5
13.GILI KETAPANG	-	4	4
Jumlah KDA 2014	4	56	56
Jumlah KDA 2013	3	56	56
Jumlah KDA 2012	3	56	56

Sumber data : Puskesmas

IV. 11. Banyaknya Tenaga Medis per desa

Desa	Dokter	Perawat	Mantri Kesehatar
1. MUNENG KIDUL	-	-	-
2. POHSANGIT LERES	-	-	-
3. LAWEYAN	-	-	-
4. MUNENG	1	1	1
5. JANGUR	-	-	-
6. SUMBERBENDO	-	-	-
7. MENTOR	1	-	1
8. SUMUR MATI	-	-	-
9. PESISIR	1	-	-
10. LEMAH KEMBAR	-	-	-
11. AMBULU	-	-	1
12. BANJARSARI	-	-	-
13. GILI KETAPANG	-	-	1
Jumlah KDA 2014	3	1	4
Jumlah KDA 2013	3	1	4
Jumlah KDA 2012	3	1	4

Sumber data : Puskesmas

Lanjutan tabel IV.11

Desa	Bidan	Bidan Desa	Dukun Bayi
1. MUNENG KIDUL	-	1	3
2. POHSANGIT LERES	-	1	5
3. LAWEYAN	-	1	1
4. MUNENG	4	0	3
5. JANGUR	-	1	3
6. SUMBERBENDO	-	2	4
7. MENTOR	-	1	3
8. SUMUR MATI	-	1	2
9. PESISIR	-	2	5
10. LEMAH KEMBAR	-	1	2
11. AMBULU	1	0	2
12. BANJARSARI	-	2	5
13. GILI KETAPANG	1	2	4
Jumlah KDA 2014	6	15	42
Jumlah KDA 2013	5	10	45
Jumlah KDA 2012	5	10	45

Sumber data : Puskesmas

IV.13. Banyaknya Pasien yang berobat ke Puskesmas per bulan

Bulan	Askes	Umum		Jumlah
		Bayar	Tidak Bayar	
Januari	243	-	915	1.158
Pebruari	214	-	1.057	1.271
Maret	208	43	1.102	1.353
April	241	245	893	1.379
Mei	229	258	956	1.443
Juni	208	254	1.214	1.676
Juli	220	279	1.286	1.785
Agustus	229	400	958	1.587
September	216	248	1.462	1.926
Oktober	195	248	1.105	1.548
Nopember	231	273	1.032	1.536
Desember	245	264	1.137	1.646
Jumlah KDA 2014	2.679	2.512	13.117	18.308
Jumlah KDA 2013	2.461	17.316	12.335	32.112
Jumlah KDA 2012	2.443	17.301	12.321	32.065

Sumber data : Puskesmas

IV.14. Pencapaian Peserta KB Aktif Menurut Jenis Kontrasepsi

Desa	PUS	Jenis Kontrasepsi		
		IUD	MOW	MOP
1. MUNENG KIDUL	977	32	101	6
2. POHSANGIT LERES	1.185	55	68	8
3. LAWEYAN	1.110	100	89	7
4. MUNENG	1.117	37	75	5
5. JANGUR	932	34	55	3
6. SUMBERBENDO	1.108	31	48	1
7. MENTOR	1.159	36	63	-
8. SUMUR MATI	657	11	30	3
9. PESISIR	1.231	33	64	7
10. LEMAH KEMBAR	803	18	34	11
11. AMBULU	1.027	47	55	4
12. BANJARSARI	1.439	41	36	2
13. GILI KETAPANG	1.998	29	26	1
Jumlah KDA 2014	14.743	504	744	58
Jumlah KDA 2013	14.743	504	740	58
Jumlah KDA 2012	13.935	464	703	55

Sumber data : KB Kecamatan

Lanjutan Tabel IV.14

Desa	Jenis Kontrasepsi		
	IMPLAN	SUNTIK	PIL
1. MUNENG KIDUL	198	383	171
2. POHSANGIT LERES	250	381	185
3. LAWEYAN	279	288	152
4. MUNENG	149	416	189
5. JANGUR	125	341	177
6. SUMBERBENDO	109	464	217
7. MENTOR	123	489	223
8. SUMUR MATI	118	241	112
9. PESISIR	133	525	224
10. LEMAH KEMBAR	104	323	139
11. AMBULU	89	497	125
12. BANJARSARI	123	729	237
13. GILI KETAPANG	295	892	297
Jumlah KDA 2014	2.095	5.969	2.448
Jumlah KDA 2013	1.952	5.190	2.285
Jumlah KDA 2012	1.755	4.950	2.152

Sumber data : KB Kecamatan

Lanjutan Tabel IV.14

Desa	Jenis Kontrasepsi	JUMLAH	%
	KONDOM		
1. MUNENG KIDUL	21	912	93,35
2. POHSANGIT LERES	17	964	81,35
3. LAWEYAN	18	933	84,05
4. MUNENG	31	902	80,75
5. JANGUR	20	755	81,01
6. SUMBERBENDO	18	888	80,14
7. MENTOR	21	955	82,40
8. SUMUR MATI	13	528	80,37
9. PESISIR	29	1.015	82,45
10. LEMAH KEMBAR	30	659	82,07
11. AMBULU	15	832	81,01
12. BANJARSARI	24	1.192	82,84
13. GILI KETAPANG	44	1.584	79,28
Jumlah KDA 2014	301	12.119	82,20
Jumlah KDA 2013	245	10.974	74,44
Jumlah KDA 2012	290	10.369	74,41

Sumber data : KB Kecamatan

IV.15. Banyak Peserta Keluarga Berencana Baru per Desa tahun 2013

Desa	Perkiraan Peminat	Pencapaian Jenis Kontrasepsi		
		IUD	MOW	MOP
1. MUNENG KIDUL	89	3	0	0
2. POHSANGIT LERES	107	2	1	0
3. LAWEYAN	95	1	0	0
4. MUNENG	104	0	4	0
5. JANGUR	86	0	0	0
6. SUMBERBENDO	106	0	3	0
7. MENTOR	100	4	0	0
8. SUMUR MATI	66	0	0	0
9. PESISIR	115	0	2	3
10. LEMAH KEMBAR	78	1	0	0
11. AMBULU	93	1	3	0
12. BANJARSARI	127	1	0	0
13. GILI KETAPANG	199	0	0	0
Jumlah KDA 2014	1.365	13	13	3
Jumlah KDA 2013	1.714	29	26	3
Jumlah KDA 2012	3.599	90	42	10

Sumber data : KB Kecamatan

Lanjutan tabel IV.15

Desa	Pencapaian Jenis Kontrasepsi		
	IMPLAN	SUNTIK	PIL
1. MUNENG KIDUL	21	46	38
2. POHSANGIT LERES	22	51	46
3. LAWEYAN	29	56	28
4. MUNENG	8	34	55
5. JANGUR	22	34	40
6. SUMBERBENDO	8	64	47
7. MENTOR	15	60	45
8. SUMUR MATI	11	41	17
9. PESISIR	10	65	46
10. LEMAH KEMBAR	2	50	33
11. AMBULU	7	68	13
12. BANJARSARI	19	120	47
13. GILI KETAPANG	0	125	84
Jumlah KDA 2014	174	814	539
Jumlah KDA 2013	300	726	842
Jumlah KDA 2012	150	1010	432

Sumber data : KB Kecamatan

Lanjutan tabel IV.15

Desa	Pencapaian Jenis Kontrasepsi		%
	KONDOM	JUMLAH	
1. MUNENG KIDUL	3	111	124,72
2. POHSANGIT LERES	4	126	117,76
3. LAWEYAN	3	117	123,16
4. MUNENG	10	111	106,73
5. JANGUR	4	100	116,28
6. SUMBERBENDO	3	125	117,92
7. MENTOR	3	127	127,00
8. SUMUR MATI	1	70	106,06
9. PESISIR	8	134	116,52
10. LEMAH KEMBAR	3	89	114,10
11. AMBULU	2	94	101,08
12. BANJARSARI	3	190	149,61
13. GILI KETAPANG	9	218	109,55
Jumlah KDA 2014	56	1.612	118,10
Jumlah KDA 2013	0	1.926	112,37
Jumlah KDA 2012	139	1.873	52,04

Sumber data : KB Kecamatan

IV.16. Banyaknya Keluarga menurut Tahap Kesejahteraan per desa

Desa	Pra KS	KS I	KS II	KS III	KS III Plus
1. MUNENG KIDUL	58	223	44	775	6
2. POHSANGIT LERES	190	468	77	569	83
3. LAWEYAN	183	206	57	906	63
4. MUNENG	119	322	178	781	19
5. JANGUR	86	373	262	319	10
6. SUMBERBENDO	680	197	49	534	6
7. MENTOR	270	255	39	757	15
8. SUMUR MATI	112	244	270	101	8
9. PESISIR	113	542	317	509	7
10. LEMAH KEMBAR	87	319	269	281	8
11. AMBULU	141	876	97	90	15
12. BANJARSARI	197	431	688	630	78
13. GILI KETAPANG	1.111	497	66	773	4
Jumlah KDA 2014	3.347	4.953	2.413	7.025	322
Jumlah KDA 2013	3.347	4.953	2.413	7.025	322
Jumlah KDA 2012	3.430	4.475	2.333	6.820	322

Sumber data : KB Kecamatan

IV.17. Kejadian Nikah, Talak, Rujuk,dan Cerai Per Desa

Desa	Banyaknya Kejadian			
	Nikah	Talak	Rujuk	Cerai
1. MUNENG KIDUL	35	3	-	1
2. POHSANGIT LERES	52	1	-	1
3. LAWEYAN	40	0	-	-
4. MUNENG	54	-	-	-
5. JANGUR	26	1	-	1
6. SUMBERBENDO	34	2	-	1
7. MENTOR	49	2	-	-
8. SUMUR MATI	17	1	-	-
9. PESISIR	62	5	0	4
10.LEMAH KEMBAR	31	2	-	1
11.AMBULU	38	-	-	-
12.BANJARSARI	82	2	0	2
13.GILI KETAPANG	106	5	0	5
Jumlah KDA 2014	626	24	0	16
Jumlah KDA 2013	523	17	0	15
Jumlah KDA 2012	491	5	11	15

Sumber data : KUA Kec. SUMBERASIH

IV.18. Penduduk Menurut Agama Yang Dianut Per Desa

Desa	Agama					Jumlah
	Islam	K. Katolik	K. Protestan	Hindu	Budha	
1. MUNENG KIDUL	4.172	-	-	-	-	4.172
2. POHSANGIT LERES	5.154	-	-	-	-	5.154
3. LAWEYAN	4.806	4	-	-	-	4.810
4. MUNENG	5.054	6	-	-	-	5.667
5. JANGUR	3.583	-	-	-	-	3.583
6. SUMBERBENDO	4.989	-	-	-	-	4.989
7. MENTOR	5.349	-	-	-	-	5.349
8. SUMUR MATI	2.404	-	-	-	-	2.404
9. PESISIR	4.350	3	-	-	-	5.582
10. LEMAH KEMBAR	2.774	6	-	-	-	3.334
11. AMBULU	4.097	-	-	-	-	4.097
12. BANJARSARI	8.541	-	-	-	-	8.541
13. GILI KETAPANG	6.607	2	-	-	-	9.460
Jumlah KDA 2014	61.880	21	0	0	0	67.142
Jumlah KDA 2013	60.262	21	0	0	0	60.283
Jumlah KDA 2012	60.198	21	0	0	0	60.219

Sumber data : KUA Kec. SUMBERASIH

IV.19. Banyaknya Tempat Ibadah Menurut Jenis Per Desa

Desa	Masjid	Langgar	Gereja	Pura
1. MUNENG KIDUL	3	44	-	-
2. POHSANGIT LERES	2	50	-	-
3. LAWEYAN	3	25	-	-
4. MUNENG	2	33	-	-
5. JANGUR	2	23	-	-
6. SUMBERBENDO	5	72	-	-
7. MENTOR	6	20	-	-
8. SUMUR MATI	2	16	-	-
9. PESISIR	4	24	-	-
10. LEMAH KEMBAR	4	20	-	-
11. AMBULU	4	21	-	-
12. BANJARSARI	5	66	-	-
13. GILI KETAPANG	2	80	-	-
Jumlah KDA 2014	44	494	0	0
Jumlah KDA 2013	44	494	0	0
Jumlah KDA 2012	44	494	0	0


Sumber data : KUA Kec. SUMBERASIH

IV.20. Banyaknya Jama'ah Haji per Desa Tahun 2014

Desa	Laki-laki	Perempuan	Jumlah
1. MUNENG KIDUL	1	1	2
2. POHSANGIT LERES	-	-	0
3. LAWEYAN	-	-	0
4. MUNENG	1	2	3
5. JANGUR	-	-	0
6. SUMBERBENDO	-	-	0
7. MENTOR	2	3	5
8. SUMUR MATI	1	1	1
9. PESISIR	2	2	4
10. LEMAH KEMBAR	3	2	0
11. AMBULU	4	1	5
12. BANJARSARI	2	2	4
13. GILI KETAPANG	7	2	9
Jumlah KDA 2014	22	16	33
Jumlah KDA 2013	24	19	43
Jumlah KDA 2012	46	32	78

Sumber data : KUA Kec. SUMBERASIH

Bab V Pertanian



<https://prezi.com/99k8ab10s.g0.id>

V. PERTANIAN

V.1. Luas Tanam, Panen dan Produksi Tanaman Padi

Desa	Luas (Ha)		Produksi (Ton)	Rata-rata Produksi (Ton/Ha)
	Tanam	Panen		
1. MUNENG KIDUL	153	153	878,22	5,74
2. POHSANGIT LERES	82	82	412,46	5,03
3. LAWEYAN	108	108	631,80	5,85
4. MUNENG	181	181	1.041,66	5,76
5. JANGUR	115	115	661,25	5,75
6. SUMBERBENDO	423	423	2.444,94	5,78
7. MENTOR	118	118	689,12	5,84
8. SUMUR MATI	75	75	437,25	5,83
9. PESISIR	160	160	928,07	5,80
10. LEMAH KEMBAR	128	128	732,16	5,72
11. AMBULU	92	92	531,30	5,78
12. BANJARSARI	209	209	1.210,38	5,79
13. GILI KETAPANG	-	-	-	-
Jumlah KDA 2014	1844	1844	10.598,61	5,75
Jumlah KDA 2013	1845	1845	10.505,54	5,69
Jumlah KDA 2012	1834	1834	10.557,17	5,76

Sumber data : Mantri Pertanian Kecamatan

V.2. Luas Tanam, Panen dan Produksi Tanaman Jagung

Desa	Luas (Ha)		Produksi (Ton)	Rata-rata Produksi (Ton/Ha)
	Tanam	Panen		
1. MUNENG KIDUL	323	323	2409,50	7,46
2. POHSANGIT LERES	197	197	1283,84	6,52
3. LAWEYAN	238	238	1794,89	7,54
4. MUNENG	381	381	2865,12	7,52
5. JANGUR	195	195	1468,35	7,53
6. SUMBERBENDO	84	84	588,84	7,01
7. MENTOR	240	240	1782,00	7,43
8. SUMUR MATI	145	145	1089,68	7,52
9. PESISIR	293	293	2115,46	7,22
10. LEMAH KEMBAR	234	234	1733,94	7,41
11. AMBULU	165	165	1196,25	7,25
12. BANJARSARI	360	360	2710,20	7,53
13. GILI KETAPANG	-	-	-	-
Jumlah KDA 2014	2855	2855	21.038	7,37
Jumlah KDA 2013	2861	2861	5.162	1,80
Jumlah KDA 2012	2924	2924	20.243	6,92

Sumber data : Mantri Pertanian Kecamatan

V.3. Luas Tanam, Panen dan Produksi Tanaman Kacang Tanah

Desa	Luas (Ha)		Produksi (Ton)	Rata-rata Produksi (Ton/Ha)
	Tanam	Panen		
1. MUNENG KIDUL	26	26	16,51	0,64
2. POHSANGIT LERES	14	14	22,26	1,59
3. LAWEYAN	8	8	13,00	1,63
4. MUNENG	19	19	32,06	1,69
5. JANGUR	6	6	9,42	1,57
6. SUMBERBENDO	-	-	-	-
7. MENTOR	0	0	0,00	0,00
8. SUMUR MATI	0	0	0,00	0,00
9. PESISIR	2	2	3,17	1,59
10. LEMAH KEMBAR	-	-	-	-
11. AMBULU	-	-	-	-
12. BANJARSARI	-	-	-	-
13. GILI KETAPANG	-	-	-	-
Jumlah KDA 2014	75	75	96,42	1,29
Jumlah KDA 2013	75	74,5	94,90	1,27
Jumlah KDA 2012	79	79	104,25	1,32

Sumber data : Mantri Pertanian Kecamatan

V.4. Luas Tanam, Panen dan Produksi Tanaman Ubi Kayu

Desa	Luas (Ha)		Produksi (Ton)	Rata-rata Produksi (Ton/Ha)
	Tanam	Panen		
1. MUNENG KIDUL	3	3	50,22	16,74
2. POHSANGIT LERES	6	6	92,88	15,48
3. LAWEYAN	-	-	-	-
4. MUNENG	4	4	75,65	18,91
5. JANGUR	-	-	-	-
6. SUMBERBENDO	9	9	136,26	15,14
7. MENTOR	-	-	-	-
8. SUMUR MATI	-	-	-	-
9. PESISIR	-	-	-	-
10. LEMAH KEMBAR	-	-	-	-
11. AMBULU	1	1	15,78	15,78
12. BANJARSARI	-	-	-	-
13. GILI KETAPANG	-	-	-	-
Jumlah KDA 2014	23	23	370,79	16,12
Jumlah KDA 2013	20	20	333,23	5,11
Jumlah KDA 2012	20	20	308,66	15,43

Sumber data : Mantri Pertanian Kecamatan

V.5. Banyaknya Ternak Besar Per Desa

Desa	Sapi		Kuda
	Perah	Potong	
1. MUNENG KIDUL	-	198	2
2. POHSANGIT LERES	-	667	4
3. LAWEYAN	-	324	5
4. MUNENG	-	386	2
5. JANGUR	-	264	2
6. SUMBERBENDO	-	822	-
7. MENTOR	-	445	-
8. SUMUR MATI	-	238	1
9. PESISIR	-	298	2
10. LEMAH KEMBAR	-	264	-
11. AMBULU	-	376	1
12. BANJARSARI	-	452	3
13. GILI KETAPANG	-	-	-
Jumlah KDA 2014	0	4.734	22
Jumlah KDA 2013	0	4.553	22
Jumlah KDA 2012	0	4.597	22

Sumber data : Petugas Tehnis Peternakan

V.6. Banyaknya Ternak Kecil Per Desa

Desa	Kambing	Domba	Babi
1. MUNENG KIDUL	79	382	-
2. POHSANGIT LERES	52	342	-
3. LAWEYAN	74	324	-
4. MUNENG	91	329	-
5. JANGUR	88	286	-
6. SUMBERBENDO	186	681	-
7. MENTOR	82	593	-
8. SUMUR MATI	64	675	-
9. PESISIR	54	251	-
10. LEMAH KEMBAR	72	222	-
11. AMBULU	69	199	-
12. BANJARSARI	108	189	-
13. GILI KETAPANG	27	632	-
Jumlah KDA 2014	1046	5105	-
Jumlah KDA 2013	1112	4471	-
Jumlah KDA 2012	1092	5014	-


Sumber data : Petugas Tehnis Peternakan

V.7. Banyaknya Ternak Unggas Per Desa

Desa	Ayam		Itik
	RAS	Buras	
1. MUNENG KIDUL	-	5.436	-
2. POHSANGIT LERES	-	5.843	-
3. LAWEYAN	-	5.634	62
4. MUNENG	-	7.635	-
5. JANGUR	-	1.589	-
6. SUMBERBENDO	-	4.021	-
7. MENTOR	-	5.645	215
8. SUMUR MATI	-	1.256	-
9. PESISIR	-	3.028	-
10. LEMAH KEMBAR	-	3.460	75
11. AMBULU	-	6.025	120
12. BANJARSARI	-	7.230	210
13. GILI KETAPANG	-	2.004	60
Jumlah KDA 2014	-	58.806	742
Jumlah KDA 2013	-	57.729	132
Jumlah KDA 2012	-	56.813	170

Sumber data : Petugas Tehnis Peternakan

Bab VI Perdagangan



VI. PERDAGANGAN

VI.1. Fasilitas Perdagangan per Desa

Desa	Pasar Umum	Toko	Warung
1. MUNENG KIDUL	-	16	16
2. POHSANGIT LERES	-	15	4
3. LAWEYAN	1	21	9
4. MUNENG	1	48	21
5. JANGUR	-	21	10
6. SUMBERBENDO	-	23	14
7. MENTOR	-	35	16
8. SUMUR MATI	-	23	8
9. PESISIR	-	52	9
10. LEMAH KEMBAR	-	18	11
11. AMBULU	1	38	16
12. BANJARSARI	2	32	13
13. GILI KETAPANG	-	143	42
Jumlah KDA 2014	5	485	189
Jumlah KDA 2013	5	332	144
Jumlah KDA 2012	5	332	144


Sumber Data : Monografi Desa

VI.2 Fasilitas Keuangan per Desa

Desa	KUD	Koperasi Lainya	Bank Desa	BRI	T. Kerja	BPR
1. MUNENG KIDUL	-	1	1	-	-	-
2. POHSANGIT LERES	-	1	1	-	-	-
3. LAWEYAN	-	1	-	-	-	-
4. MUNENG	-	1	1	1	-	-
5. JANGUR	-	1	-	-	-	-
6. SUMBERBENDO	-	1	-	-	-	-
7. MENTOR	-	1	-	-	-	-
8. SUMUR MATI	-	1	-	-	-	-
9. PESISIR	-	1	-	-	-	-
10. LEMAH KEMBAR	1	1	1	-	-	-
11. AMBULU	-	2	1	-	-	-
12. BANJARSARI	-	1	1	-	-	-
13. GILI KETAPANG	-	2	-	-	-	-
Jumlah KDA 2014	1	15	6	1	0	-
Jumlah KDA 2013	1	14	6	1		-
Jumlah KDA 2012	1	14	6	1	0	-

Sumber Data : Monografi Desa

Bab VII Perhubungan



VII. PERHUBUNGAN

VII.1 Jenis Permukaan Jalan Kec. Sumberasih per desa

(Km)

Desa	Jenis Permukaan Jalan			Jumlah
	Aspal	Batu	Tanah	
1. MUNENG KIDUL	5,10	0,60	0,00	5,70
2. POHSANGIT LERES	9,40	2,60	1,00	13,00
3. LAWEYAN	8,20	0,80	0,00	9,00
4. MUNENG	9,80	0,00	0,00	9,80
5. JANGUR	7,00	0,80	0,00	7,80
6. SUMBERBENDO	10,00	1,50	3,00	14,50
7. MENTOR	10,70	0,20	0,00	10,90
8. SUMUR MATI	6,50	0,00	0,00	6,50
9. PESISIR	5,00	0,00	0,80	5,80
10. LEMAH KEMBAR	13,00	0,00	0,00	13,00
11. AMBULU	12,00	0,00	0,50	12,50
#REF!	12,30	0,00	0,70	13,00
13. GILI KETAPANG	-	8,00	2,00	10,00
Jumlah KDA 2014	109,00	6,50	6,00	121,50
Jumlah KDA 2013	67,00	15,20	46,80	129,00
Jumlah KDA 2012	61,15	18,50	54,25	133,90

Sumber Data : PUD

VII.2. Banyaknya Alat Komunikasi per Desa

Desa	TV	RADIO	WARTEL	TELPON	
				UMUM	Pelanggan
1. MUNENG KIDUL	349	24	-	-	7
2. POHSANGIT LERES	316	20	-	-	2
3. LAWEYAN	426	26	-	-	13
4. MUNENG	497	29	-	-	24
5. JANGUR	216	21	-	-	1
6. SUMBERBENDO	211	39	-	-	1
7. MENTOR	438	19	-	-	0
8. SUMUR MATI	198	13	-	-	0
9. PESISIR	294	19	-	-	9
10. LEMAH KEMBAR	286	24	-	-	8
11. AMBULU	293	31	-	-	5
12. BANJARSARI	497	29	-	-	16
13. GILI KETAPANG	582	86	-	-	6
Jumlah KDA 2014	4021	294	-	-	86
Jumlah KDA 2013	1232	401	-	0	312
Jumlah KDA 2012	1585	535	4	3	402

Sumber Data : Monografi Desa


VII.3. Banyaknya Kendaraan Bermotor per desa

Desa	Sedan/ Station	PICK UP	TRUK	Sepeda Motor
1. MUNENG KIDUL	8	6	5	382
2. POHSANGIT LERES	4	7	4	321
3. LAWEYAN	7	17	4	442
4. MUNENG	10	12	4	468
5. JANGUR	4	8	5	273
6. SUMBERBENDO	3	12	9	286
7. MENTOR	8	8	2	465
8. SUMUR MATI	5	4	-	236
9. PESISIR	14	13	7	343
10. LEMAH KEMBAR	18	4	1	312
11. AMBULU	21	9	9	349
12. BANJARSARI	18	11	7	405
13. GILI KETAPANG	-	-	-	426
Jumlah KDA 2014	120	111	57	4708
Jumlah KDA 2013	144	70	44	3621
Jumlah KDA 2012	143	67	34	1524

VII.4. Banyaknya Kendaraan Tidak Bermotor Per Desa

Desa	Dokar	Becak	Sepeda
1. MUNENG KIDUL	2	16	328
2. POHSANGIT LERES	2	16	431
3. LAWEYAN	3	12	148
4. MUNENG	2	14	162
5. JANGUR	2	9	153
6. SUMBERBENDO	-	8	173
7. MENTOR	-	28	281
8. SUMUR MATI	1	16	120
9. PESISIR	2	14	173
10. LEMAH KEMBAR	-	13	201
11. AMBULU	1	16	214
12. BANJARSARI	2	18	275
13. GILI KETAPANG	-	16	42
Jumlah KDA 2014	17	180	2.659
Jumlah KDA 2013	22	166	2.919
Jumlah KDA 2012	26	182	2.956

Bab VIII Industri



VIII. INDUSTRI

VIII.1. Banyaknya Industri Menurut Klasifikasi per Desa

Desa	Industri		
	Besar	Sedang	Kecil
1. MUNENG KIDUL	-	-	-
2. POHSANGIT LERES	-	-	-
3. LAWEYAN	2	-	1
4. MUNENG	-	1	1
5. JANGUR	-	-	-
6. SUMBERBENDO	-	-	1
7. MENTOR	-	-	-
8. SUMUR MATI	-	-	-
9. PESISIR	-	2	-
10. LEMAH KEMBAR	1	1	-
11. AMBULU	-	1	2
12. BANJARSARI	3	-	1
13. GILI KETAPANG	-	-	-
Jumlah KDA 2014	6	5	6
Jumlah KDA 2013	4	5	6
Jumlah KDA 2012	16	15	18

Sumber Data : Monografi Desa

II. PEMERINTAHAN

VIII.2. Banyaknya Industri Kerajinan Rumah Tangga per Desa

Desa	Industri Kerajinan/Anyaman			
	Mebel	Tahu	Tempe	Krupuk
1. MUNENG KIDUL	2	-	-	-
2. POHSANGIT LERES	3	-	-	-
3. LAWEYAN	3	-	-	-
4. MUNENG	4	-	-	1
5. JANGUR	2	-	-	-
6. SUMBERBENDO	2	-	-	1
7. MENTOR	7	-	-	-
8. SUMUR MATI	2	-	-	-
9. PESISIR	5	-	-	-
10. LEMAH KEMBAR	1	-	-	-
11. AMBULU	6	-	-	-
12. BANJARSARI	6	-	-	1
13. GILI KETAPANG	2	-	-	6
Jumlah KDA 2014	45	-	-	9
Jumlah KDA 2013	36	-	-	7
Jumlah KDA 2012	37	-	-	4

Sumber Data : Monografi Desa

Lanjutan tabel VIII.2.

Desa	Industri Kerajinan/Anyaman			
	Genteng	Batu Bata	Keramik	Bambu
1. MUNENG KIDUL	-	2	-	-
2. POHSANGIT LERES	-	8	-	1
3. LAWEYAN	-	2	-	171
4. MUNENG	17	4	-	-
5. JANGUR	-	2	-	-
6. SUMBERBENDO	-	5	-	-
7. MENTOR	-	-	-	-
8. SUMUR MATI	-	-	-	-
9. PESISIR	-	-	-	-
10. LEMAH KEMBAR	-	-	-	-
11. AMBULU	-	7	-	-
12. BANJARSARI	-	12	-	-
13. GILI KETAPANG	-	-	-	-
Jumlah KDA 2014	17	42	-	172
Jumlah KDA 2013	6	19	-	170
Jumlah KDA 2012	14	28	-	170

Sumber Data : Monografi Desa

VIII.3. Banyaknya Pelanggan Listrik, Air Minum dan Telepon per Desa

Desa	Pelanggan	
	PLN	PDAM
1. MUNENG KIDUL	930	8
2. POHSANGIT LERES	1.042	5
3. LAWEYAN	1.184	10
4. MUNENG	1.302	39
5. JANGUR	987	-
6. SUMBERBENDO	1.002	-
7. MENTOR	996	-
8. SUMUR MATI	589	-
9. PESISIR	869	11
10. LEMAH KEMBAR	661	-
11. AMBULU	716	-
12. BANJARSARI	1.429	-
13. GILI KETAPANG	1.200	1.500
Jumlah KDA 2014	12.907	1.573
Jumlah KDA 2013	12.308	1.500
Jumlah KDA 2012	12.297	87

Sumber Data : Monografi Desa

Bab IX Lingkungan dan Perumahan



IX. LINGKUNGAN & PERUMAHAN

IX.1. Banyaknya Rumah Penduduk Menurut Jenis Dinding

Desa	Jenis Dinding				Jumlah
	Gedung	Semi Perman	Seng	Bambu	
1. MUNENG KIDUL	748	49	-	10	807
2. POHSANGIT LERES	887	14	-	4	905
3. LAWEYAN	984	18	-	11	1.013
4. MUNENG	918	146	-	23	1.087
5. JANGUR	799	50	-	8	857
6. SUMBERBENDO	856	112	-	56	1.024
7. MENTOR	912	32	-	24	968
8. SUMUR MATI	623	50	-	22	695
9. PESISIR	726	60	-	83	869
10. LEMAH KEMBAR	543	80	-	26	649
11. AMBULU	694	86	-	25	805
12. BANJARSARI	979	180	-	63	1.222
13. GILI KETAPANG	822	535	-	190	1.547
Jumlah KDA 2014	10.491	1.412	0	545	12.448
Jumlah KDA 2013	9.474	1.737	0	834	12.045
Jumlah KDA 2012	9.455	1.743	0	835	12.033

Sumber Data : Monografi Kecamatan

IX.2. Banyaknya Rumah Penduduk Menurut Jenis Lantai

Desa	Jenis Lantai			Jumlah
	Tegel	Semen	Tanah	
1. MUNENG KIDUL	499	245	63	807
2. POHSANGIT LERES	706	192	7	905
3. LAWEYAN	632	136	245	1.013
4. MUNENG	609	180	362	1.087
5. JANGUR	405	115	337	857
6. SUMBERBENDO	813	130	91	1.024
7. MENTOR	612	170	110	968
8. SUMUR MATI	356	90	31	695
9. PESISIR	595	125	115	869
10. LEMAH KEMBAR	402	102	67	649
11. AMBULU	649	121	41	805
12. BANJARSARI	840	280	102	1.222
13. GILI KETAPANG	803	657	51	1.547
Jumlah KDA 2014	7.921	2.543	1.622	12.448
Jumlah KDA 2013	7.740	2.564	1.741	12.045
Jumlah KDA 2012	7.712	2.841	1.935	12.033

Sumber Data : Monografi Kecamatan

IX.3. Banyaknya Rumah Penduduk Menurut Jenis Atap

Desa	Jenis Atap				Jumlah
	Genteng	Seng	Bambu	Asbes	
1. MUNENG KIDUL	807	-	-	-	807
2. POHSANGIT LERES	905	-	-	-	905
3. LAWEYAN	1.013	-	-	-	1.013
4. MUNENG	1.087	-	-	-	1.087
5. JANGUR	857	-	-	-	857
6. SUMBERBENDO	1.024	-	-	-	1.024
7. MENTOR	968	-	-	-	968
8. SUMUR MATI	695	-	-	-	695
9. PESISIR	869	-	-	-	869
10. LEMAH KEMBAR	649	-	-	-	649
11. AMBULU	805	-	-	-	805
12. BANJARSARI	1.222	-	-	-	1.222
13. GILI KETAPANG	1.547	-	-	-	1.547
Jumlah KDA 2014	12.448	-	-	-	12.448
Jumlah KDA 2013	12.068	-	-	-	12.068
Jumlah KDA 2012	12.033	-	-	-	12.033

Sumber Data : Monografi Kecamatan

IX.4. Banyaknya Sumber Air Minum, Mandi dan Cuci Rumah Tangga per Des

Desa	Sumur Gali	Pompa	Pompa Mesin	Lainnya	Jumlah
1. MUNENG KIDUL	23	204	519	61	807
2. POHSANGIT LERES	124	106	569	106	905
3. LAWEYAN	41	134	634	204	1.013
4. MUNENG	170	208	629	80	1.087
5. JANGUR	128	190	449	90	857
6. SUMBERBENDO	208	328	364	124	1.024
7. MENTOR	31	18	742	177	968
8. SUMUR MATI	20	147	260	268	695
9. PESISIR	10	208	549	102	869
10. LEMAH KEMBAR	12	94	416	127	649
11. AMBULU	19	163	546	77	805
12. BANJARSARI	172	173	658	219	1.222
13. GILI KETAPANG	0	0	289	1.258	1.547
Jumlah KDA 2014	958	1.973	6.624	2.893	12.448
Jumlah KDA 2013	1.201	2.353	6.064	2.450	12.068
Jumlah KDA 2012	1.195	2.331	6.097	2.410	12.033

Sumber Data : Monografi Kecamatan

IX.5. Banyaknya Jamban yang dipakai Rumah Tangga per Desa

Desa	Jenis Jamban				Jumlah
	Septik	Plengseng	Cemplung	Lainnya	
1. MUNENG KIDUL	399	0	70	338	807
2. POHSANGIT LERES	348	0	260	297	905
3. LAWEYAN	534	0	221	258	1.013
4. MUNENG	548	0	194	345	1.087
5. JANGUR	329	0	112	416	857
6. SUMBERBENDO	399	0	132	493	1.024
7. MENTOR	498	0	42	428	968
8. SUMUR MATI	201	0	56	438	695
9. PESISIR	484	0	91	294	869
10. LEMAH KEMBAR	297	0	0	352	649
11. AMBULU	398	0	8	399	805
12. BANJARSARI	467	0	0	755	1.222
13. GILI KETAPANG	387	0	0	1.160	1.547
Jumlah KDA 2014	5.289	0	1.186	5.973	12.448
Jumlah KDA 2013	5.165	0	1.283	5.620	12.068
Jumlah KDA 2012	5.220	0	1.257	5.556	12.033

Sumber Data : Monografi Kecamatan

<http://probolinggokab.bps.go.id>

DATA

Mencerdaskan Bangsa



BADAN PUSAT STATISTIK KABUPATEN PROBOLINGGO

Jalan Mawar No. 42 Probolinggo 67200

Telp./Fax: (0335) 422117

Email: bps3513@bps.go.id Web: probolinggokab.bps.go.id