

Katalog 1102001.6171020

KECAMATAN PONTIANAK TIMUR DALAM ANGKA 2021



**Badan Pusat Statistik
Kota Pontianak**

An aerial, black and white photograph of a city area. A white, irregular outline highlights a specific district, Pontianak Timur, which is situated along a river. The rest of the city is visible in the background, showing a dense urban layout with buildings and roads.

KECAMATAN PONTIANAK TIMUR DALAM ANGKA 2021

**KECAMATAN PONTIANAK TIMUR
DALAM ANGKA 2021**

Nomor Publikasi : 6171.2110
Katalog : 1102001.6171020
ISSN : 2655 - 4577

Ukuran Buku : 14,8 x 21 cm
Jumlah Halaman : xx + 137 halaman

Naskah:
BPS Kota Pontianak

Penyunting:
BPS Kota Pontianak

Gambar Kulit:
BPS Kota Pontianak

Diterbitkan oleh:
© BPS Kota Pontianak

Dicetak oleh:
CV Grahafika Utama Press

Boleh dikutip dengan menyebutkan sumbernya

Dilarang mengumumkan, mendistribusikan, mengomunikasikan, dan/atau menggandakan sebagian atau seluruh isi buku ini untuk tujuan komersil tanpa izin tertulis dari Badan Pusat Statistik

TIM PENYUSUN

Kecamatan Pontianak Timur Dalam Angka 2021

Pengarah:

Akhmad Fikri, S.ST

Penanggung Jawab Umum:

Akhmad Fikri, S.ST

Penanggung Jawab Teknis:

Andini Mardiana, S.ST, M.T

Editor:

Syafa'atun, S.Si, M.E

Penulis & Pengolah Data:

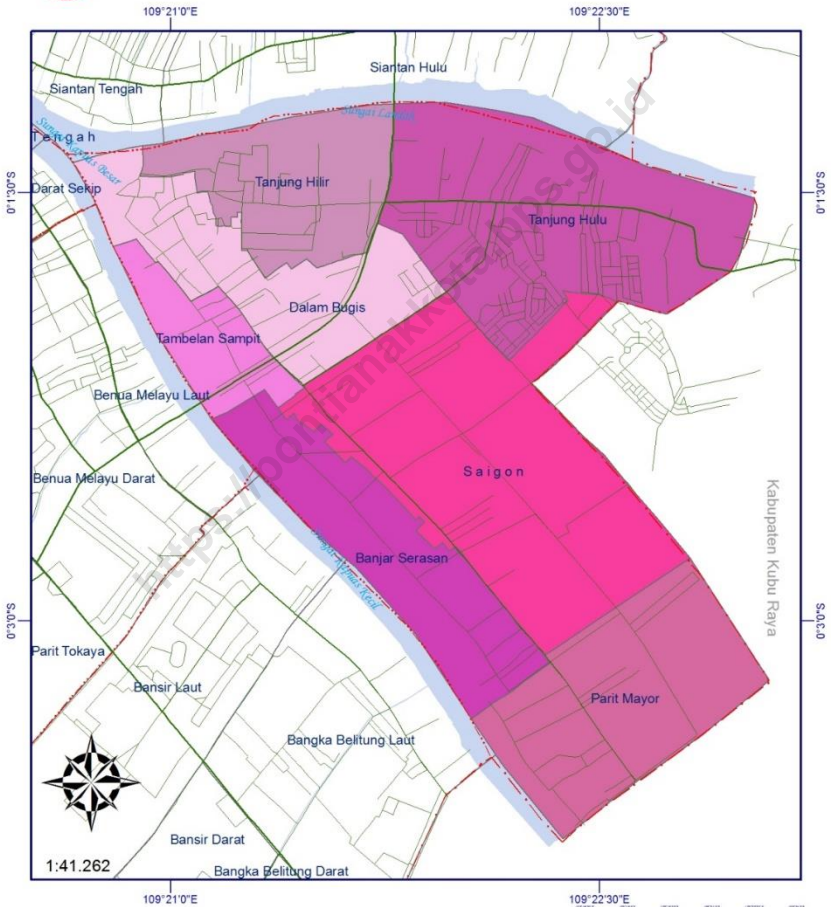
Sri Hartati

Desain Cover & Infografis:

Alfian Syamsurizal, S.Tr.St

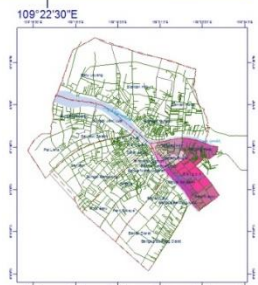


PETA KECAMATAN PONTIANAK TIMUR



Legenda

- Batas Kabupaten/Kota
- Batas Kecamatan
- Batas Kelurahan
- Sungai
- Jalan Arteri
- Jalan Lokal/Gang



KATA PENGANTAR

Publikasi Kecamatan Pontianak Timur Dalam Angka adalah publikasi Badan Pusat Statistik (BPS) di tingkat kecamatan yang menyajikan data lintas sektoral dari masing-masing sektor.

Data yang disajikan dalam buku ini merupakan data seri tahunan. Untuk beberapa jenis data dirinci menurut wilayah yang lebih kecil, yaitu kelurahan.

Data yang ada dalam publikasi ini diperoleh dari beberapa sumber, yaitu:

1. Survei yang diselenggarakan baik oleh BPS secara mandiri, maupun bekerjasama dengan instansi lain.
2. Kompilasi hasil pencatatan administrasi dari masing-masing instansi pemerintah.

Kepada semua pihak yang telah memberikan bantuan sehingga publikasi ini dapat terwujud, disampaikan penghargaan dan ucapan terima kasih yang sebesar-besarnya.

Untuk perbaikan publikasi ini di masa yang akan datang, tanggapan dan saran dari pemakai data sangat diharapkan.

Pontianak, September 2021

Kepala BPS Kota Pontianak



Akhmad Fikri

DAFTAR ISI

KATA PENGANTAR.....	v
DAFTAR ISI	vii
DAFTAR TABEL.....	ix
BAB I GEOGRAFI	3
BAB 2 PEMERINTAHAN.....	11
BAB 3 PENDUDUK.....	33
BAB 4 SOSIAL	45
BAB 5 PERTANIAN	105
BAB 6 INDUSTRI.....	115
BAB 7 HOTEL, POS DAN KOMUNIKASI.....	123
BAB 8 KEUANGAN	131

DAFTAR TABEL

GEOGRAFI	3
Tabel 1.1 Batas Wilayah Kecamatan Pontianak Timur menurut Arah Mata Angin, 2020	4
Tabel 1.2 Luas Wilayah Kecamatan Pontianak Timur menurut Kelurahan, 2020	5
Tabel 1.3 Nama-Nama Sungai/Parit Yang Dapat Dilalui Sampan Dalam Menunjang Perekonomian di Kecamatan Pontianak Timur, 2020	6
Tabel 1.5. Jarak Antara Kantor Camat Dengan Kantor Lurah di Wilayah Kecamatan Pontianak Timur (Km), 2020	7
PEMERINTAHAN	11
Tabel 2.1 Nama-Nama Camat Yang Pernah/Masih Menjabat di Kantor Camat Pontianak Timur, 2020	12
Tabel 2.2 Nama-Nama Pejabat Struktural dan Pegawai Instansi Vertikal di Kecamatan Pontianak Timur, 2020	13
Tabel 2.3 Alamat Kantor Lurah dan Kantor Camat Pontianak Timur, 2020	14
Tabel 2.4 Nama-Nama Perangkat Kecamatan Pontianak Timur, 2020	15
Tabel 2.5 Jumlah Pegawai Kantor Camat dan Kantor Lurah di Kecamatan Pontianak Timur menurut Jenis Kelamin, 2020	16

Tabel 2.6	Jumlah Pegawai Kantor Camat dan Kantor Lurah di Kecamatan Pontianak Timur menurut Golongan, 2020.....	17
Tabel 2.7	Jumlah Pegawai Kantor Camat dan Kantor Lurah di Kecamatan Pontianak Timur menurut Eselon, 2020	18
Tabel 2.8	Jumlah Pegawai Kantor Camat dan Kantor Lurah di Kecamatan Pontianak Timur menurut Pendidikan, 2020	19
Tabel 2.9	Klasifikasi dan Status Kelurahan di Kecamatan Pontianak Timur, 2020	20
Tabel 2.10	Banyaknya Desa/Kelurahan Menurut Keberadaan Penerangan Jalan Utama Desa/Kelurahan di Kecamatan Pontianak Timur, 2015, 2019, dan 2020	21
Tabel 2.11	Banyaknya Desa/Kelurahan Menurut Jenis Bahan Bakar untuk Memasak yang Digunakan Oleh Sebagian Besar Keluarga di Kecamatan Pontianak Timur, 2015, 2019, dan 2020.....	22
Tabel 2.12	Banyaknya Desa/Kelurahan Menurut Sumber Air Minum Sebagian Besar Keluarga di Kecamatan Pontianak Timur, 2015, 2019, dan 2020.....	23
Tabel 2.13	Banyaknya Desa/Kelurahan Menurut Penggunaan Fasilitas Tempat Buang Air Besar Sebagian Besar Keluarga di Kecamatan Pontianak Timur, 2015, 2019, dan 2020	24
Tabel 2.14	Banyaknya Embung Desa Menurut Desa/Kelurahan di Kecamatan Pontianak Timur, 2019 dan 2020.....	25

Tabel 2.15 Banyaknya Desa/Kelurahan yang Memiliki Kelompok Kegiatan Olahraga Menurut Jenis Olahraga dan Ketersediaan Fasilitas/Lapangan Olahraga di Kecamatan Pontianak Timur, 2020	26
Tabel 2.16 Sarana Transportasi Antar Desa/Kelurahan Menurut Desa/Kelurahan di Kecamatan Pontianak Timur, 2020.....	27
Tabel 2.17 Kondisi Jalan Darat Antar Desa/Kelurahan Menurut Desa/Kelurahan di Kecamatan Pontianak Timur, 2020	28
Tabel 2.18 Keberadaan Kantor Pos/Pos Pembantu/Rumah Pos dan Perusahaan/Agen Jasa Ekspedisi Swasta Menurut Desa/Kelurahan di Kecamatan Pontianak Timur, 2020.....	29
Tabel 2.19 Jumlah Rukun Warga, Rukun Tetangga dan Kepala Keluarga di Kecamatan Pontianak Timur menurut Kelurahan, 2020.....	30
PENDUDUK	33
Tabel 3.1 Luas Wilayah, Jumlah Penduduk, dan Kepadatan Penduduk di Kecamatan Pontianak Timur menurut Kelurahan, 2020.....	34
Tabel 3.2 Penduduk menurut Jenis Kelamin di Kecamatan Pontianak Timur, 2020.....	35
Tabel 3.3 Jumlah Penduduk Usia Produktif dan Tidak Produktif Laki-laki dan Perempuan menurut Kecamatan, 2020	36

Tabel 3.4	Jumlah Penduduk Laki-Laki dan Perempuan menurut Kelompok Umur dan Kelurahan di Kecamatan Pontianak Timur, 2020	37
Tabel 3.5	Jumlah Kelahiran dan Kematian menurut Kelurahan dan Jenis Kelamin di Kecamatan Pontianak Timur, 2020	38
Tabel 3.6	Banyaknya Keluarga Menurut Desa/Kelurahan dan Jenis Pengguna Listrik di Kecamatan Pontianak Timur, 2020	39
Tabel 3.7	Jumlah Penduduk Datang dan Pindah menurut Kelurahan dan Jenis Kelamin di Kecamatan Pontianak Pontianak Timur, 2020	40
Tabel 3.8	Jumlah Mutasi Penduduk menurut Kelurahan di Kecamatan Pontianak Pontianak Timur, 2020	41

SOSIAL

Error! Bookmark not defined.

Tabel 4.1.1.1	Jumlah Sekolah, Murid, Guru dan Rasio Murid Terhadap Guru TK Negeri menurut Kelurahan di Kecamatan Pontianak Timur, 2020	47
Tabel 4.1.1.2	Jumlah Sekolah, Murid, Guru dan Rasio Murid Terhadap Guru TK Swasta menurut Kelurahan di Kecamatan Pontianak Timur, 2020	48
Tabel 4.1.1.3	Jumlah Sekolah, Murid, Guru dan Rasio Murid Terhadap Guru TK Negeri dan Swasta menurut Kelurahan di Kecamatan Pontianak Timur, 2020	49
Tabel 4.1.2.1	Jumlah Sekolah, Murid, Guru dan Rasio Murid Terhadap Guru SD Negeri menurut Kelurahan di Kecamatan Pontianak Timur, 2020	50

Tabel 4.1.2.2 Jumlah Sekolah, Murid, Guru dan Rasio Murid Terhadap Guru SD Swasta menurut Kelurahan di Kecamatan Pontianak Timur, 2020.....	51
Tabel 4.1.2.3 Jumlah Sekolah, Murid, Guru dan Rasio Murid Terhadap Guru SD Negeri dan Swasta menurut Kelurahan di Kecamatan Pontianak Timur, 2020	52
Tabel 4.1.3.1 Jumlah Sekolah, Murid, Guru dan Rasio Murid Terhadap Guru SMP Negeri menurut Kelurahan di Kecamatan Pontianak Timur, 2020.....	53
Tabel 4.1.3.2 Jumlah Sekolah, Murid, Guru dan Rasio Murid Terhadap Guru SMP Swasta menurut Kelurahan di Kecamatan Pontianak Timur, 2020.....	54
Tabel 4.1.3.3 Jumlah Sekolah, Murid, Guru dan Rasio Murid Terhadap Guru SMP Negeri dan Swasta menurut Kelurahan di Kecamatan Pontianak Timur, 2020	55
Tabel 4.1.4.1 Jumlah Sekolah, Murid, Guru dan Rasio Murid Terhadap Guru SMA Negeri menurut Kelurahan di Kecamatan Pontianak Timur, 2020.....	56
Tabel 4.1.4.2 Jumlah Sekolah, Murid, Guru dan Rasio Murid Terhadap Guru SMA Swasta menurut Kelurahan di Kecamatan Pontianak Timur, 2020.....	57
Tabel 4.1.4.3 Jumlah Sekolah, Murid, Guru dan Rasio Murid Terhadap Guru SMA Negeri dan Swasta menurut Kelurahan di Kecamatan Pontianak Timur, 2020	58
Tabel 4.1.5.1 Jumlah Sekolah, Murid, Guru dan Rasio Murid Terhadap Guru SMK Negeri menurut Kelurahan di Kecamatan Pontianak Timur, 2020.....	59

Tabel 4.1.5.2 Jumlah Sekolah, Murid, Guru dan Rasio Murid Terhadap Guru SMK Swasta menurut Kelurahan di Kecamatan Pontianak Timur, 2020.....	60
Tabel 4.1.5.3 Jumlah Sekolah, Murid, Guru dan Rasio Murid Terhadap Guru SMK Negeri dan Swasta menurut Kelurahan di Kecamatan Pontianak Timur, 2020	61
Tabel 4.1.6.1 Jumlah Sekolah, Murid, Guru dan Rasio Murid Terhadap Guru RA/BA Negeri menurut Kelurahan di Kecamatan Pontianak Timur, 2020.....	62
Tabel 4.1.6.2 Jumlah Sekolah, Murid, Guru dan Rasio Murid Terhadap Guru RA/BA Swasta menurut Kelurahan di Kecamatan Pontianak Timur, 2020.....	63
Tabel 4.1.6.3 Jumlah Sekolah, Murid, Guru dan Rasio Murid Terhadap Guru RA/BA Negeri dan Swasta menurut Kelurahan di Kecamatan Pontianak Timur, 2020.....	64
Tabel 4.1.7.1 Jumlah Sekolah, Murid, Guru dan Rasio Murid Terhadap Guru MI Negeri menurut Kelurahan di Kecamatan Pontianak Timur, 2020	65
Tabel 4.1.7.2 Jumlah Sekolah, Murid, Guru dan Rasio Murid Terhadap Guru MI Swasta menurut Kelurahan di Kecamatan Pontianak Timur, 2020	66
Tabel 4.1.7.3 Jumlah Sekolah, Murid, Guru dan Rasio Murid Terhadap Guru MI Negeri dan Swasta menurut Kelurahan di Kecamatan Pontianak Timur, 2020	67
Tabel 4.1.8.1 Jumlah Sekolah, Murid, Guru dan Rasio Murid Terhadap Guru MTs Negeri menurut Kelurahan di Kecamatan Pontianak Timur, 2020	68

Tabel 4.1.8.2 Jumlah Sekolah, Murid, Guru dan Rasio Murid Terhadap Guru MTs Swasta menurut Kelurahan di Kecamatan Pontianak Timur, 2020.....	69
Tabel 4.1.8.3 Jumlah Sekolah, Murid, Guru dan Rasio Murid Terhadap Guru MTs Negeri dan Swasta menurut Kelurahan di Kecamatan Pontianak Timur, 2020	70
Tabel 4.1.9.1 Jumlah Sekolah, Murid, Guru dan Rasio Murid Terhadap Guru MA Negeri menurut Kelurahan di Kecamatan Pontianak Timur, 2020.....	71
Tabel 4.1.9.2 Jumlah Sekolah, Murid, Guru dan Rasio Murid Terhadap Guru MA Swasta menurut Kelurahan di Kecamatan Pontianak Timur, 2020.....	72
Tabel 4.1.9.3 Jumlah Sekolah, Murid, Guru dan Rasio Murid Terhadap Guru MA Negeri dan Swasta menurut Kelurahan di Kecamatan Pontianak Timur, 2020	73
Tabel 4.1.10.1 Banyaknya Akademi/Perguruan Tinggi Menurut Desa/Kelurahan di Kecamatan Pontianak Timur, 2020	74
Tabel 4.1.10.2 Jumlah Mahasiswa Pada Perguruan Tinggi di Kecamatan Pontianak Timur, 2020.....	75
Tabel 4.1.10.3 Jumlah Tenaga Edukatif Tetap pada Perguruan Tinggi di Kecamatan Pontianak Timur, 2020	76
Tabel 4.1.10.4 Jumlah Peserta Ujian Sarjana dan Diploma pada Perguruan Tinggi di Kecamatan Pontianak Timur, 2020	77
Tabel 4.1.10.5 Jumlah Kelulusan Ujian Sarjana dan Diploma pada Perguruan Tinggi di Kecamatan Pontianak Timur, 2020.....	78

Tabel 4.1.11 Kemudahan Untuk Mencapai Sarana Pendidikan Terdekat Bagi Desa/Kelurahan yang Tidak ada Sarana Pendidikan Menurut Desa/Kelurahan dan Jenjang Pendidikan di Kecamatan Pontianak Timur, 2020.....	79
Tabel 4.2 Jumlah Peristiwa Tindak Kejahatan Per Bulan di Kecamatan Pontianak Timur, 2020	81
Tabel 4.3.1 Jumlah Rumah Ibadah menurut Kelurahan di Kecamatan Pontianak Timur, 2020	84
Tabel 4.3.2 Jumlah Pasangan Yang Menikah Per Bulan di Kecamatan Pontianak Timur, 2020	85
Tabel 4.3.3 Jumlah Nikah, Cerai, Talak dan Rujuk Per Bulan di Kecamatan Pontianak Timur, 2020	86
Tabel 4.4.1 Banyaknya Sarana Kesehatan Menurut Desa/Kelurahan dan Jenis Sarana Kesehatan di Kecamatan Pontianak Timur, 2020	87
Tabel 4.4.2 Kemudahan Mencapai Sarana Kesehatan Terdekat Bagi Desa/Kelurahan yang Tidak ada Sarana Kesehatan Menurut Desa/Kelurahan dan Jenis Sarana Kesehatan di Kecamatan Pontianak Timur, 2020	89
Tabel 4.3.2 Banyaknya Tenaga Kesehatan menurut Puskesmas di Kecamatan Pontianak Timur, 2020.....	91
Tabel 4.4.4 Banyaknya Warga Penderita Gizi Buruk Menurut Desa/Kelurahan di Kecamatan Pontianak Timur, 2018 dan 2020	92

Tabel: 4.4.5 Jumlah dari 10 Kasus Penyakit Terbesar Yang Ditangani Oleh Puskesmas di Kecamatan Pontianak Timur, 2020.....	93
Tabel: 4.4.6 Jumlah Kasus Yang Ditangani Atau Dirujuk ke Rumah Sakit menurut Puskesmas di Kecamatan Pontianak Timur, 2020.....	94
Tabel 4.5.1 Banyaknya Kejadian Bencana Alam Menurut Desa/Kelurahan dan Jenis Bencana Alam di Kecamatan Pontianak Timur, 2020.....	95
Tabel 4.5.2 Banyaknya Korban Jiwa Akibat Bencana Alam Menurut Desa/Kelurahan dan Jenis Bencana Alam di Kecamatan Pontianak Timur, 2020.....	98
Tabel 4.5.3 Keberadaan Fasilitas/Upaya Antisipasi/Mitigasi Bencana Alam Menurut Desa/Kelurahan di Kecamatan Pontianak Timur, 2020.....	101
PERTANIAN	105
Tabel 5.1. Luas Lahan Pertanian di Kecamatan Pontianak Timur, 2017-2020.....	106
Tabel 5.2 Luas Panen, Produksi dan Rata-Rata Produksi Tanaman Sayuran di Kecamatan Pontianak Timur menurut Jenis Tanaman, 2020.....	107
Tabel 5.3 Luas Panen, Jumlah Pohon Yang Menghasilkan dan Produksi Tanaman Buah-Buahan di Kecamatan Pontianak Timur menurut Jenis Tanaman, 2020.....	108
Tabel 5.4 Luas Panen, Produksi dan Rata-Rata Produksi Tanaman Obat-Obat di Kecamatan Pontianak Timur menurut Jenis Tanaman, 2020	109

Tabel 5.5	Luas Panen, Produksi dan Rata-Rata Produksi Tanaman Hias di Kecamatan Pontianak Timur menurut Jenis Tanaman, 2020	110
Tabel 5.6	Jumlah Ternak menurut Jenis Ternak di Kecamatan Pontianak Timur, 2017-2020	111
Tabel 5.7	Jumlah Ternak dan Unggas Yang Dipotong di Kecamatan Pontianak Timur menurut Jenis Ternak, 2017-2020.....	112
INDUSTRI	115
Tabel 6.2.	Jumlah Tenaga Kerja Perusahaan Industri Besar Sedang menurut Manufaktur di Kecamatan Pontianak Timur, 2018-2020	116
Tabel 6.3	Banyaknya Sarana dan Prasarana Ekonomi Menurut Desa/Kelurahan dan Jenisnya di Kecamatan Pontianak Timur, 2020	117
HOTEL, POS DAN KOMUNIKASI	123
Tabel 7.1.	Jumlah Kantor Pos dan Kantor Pos Pembantu menurut Kelurahan di Kecamatan Pontianak Timur, 2020.....	124
Tabel 7.2.	Jumlah Radio Swasta Niaga dan Wartel menurut Kelurahan di Kecamatan Pontianak Timur, 2020	125
Tabel 7.3	Jumlah Menara dan Operator Layanan Komunikasi Telepon Seluler Serta Kondisi Sinyal Telepon Seluler Menurut Desa/Kelurahan di Kecamatan Pontianak Timur, 2020	126
Tabel 7.4	Jumlah Sarana Akomodasi menurut Kelurahan di Kecamatan Pontianak Timur, 2020	127

Tabel 7.5 Jumlah Hotel menurut Kelurahan di Kecamatan Pontianak Timur, 2020.....	128
KEUANGAN	131
Tabel 8. 1. Jumlah Penerimaan Pajak Bumi dan Bangunan di Kecamatan Pontianak Timur, 2020.....	132
Tabel 8.2 Banyaknya Sarana Lembaga Keuangan Yang Beroperasi Menurut Desa/Kelurahan dan Jenisnya di Kecamatan Pontianak Timur, 2020	133
Tabel 8.3 Banyaknya Koperasi yang Masih Aktif Menurut Desa/Kelurahan dan Jenis Koperasi di Kecamatan Pontianak Timur, 2020.....	134
Tabel 8.4 Banyaknya Penerimaan Zakat Fitrah dan Zakat Mal menurut Kelurahan di Kecamatan Pontianak Timur, 2020.....	135
Tabel 8.5 Banyaknya Muzakki dan Penerima Zakat Fitrah menurut Kelurahan di Kecamatan Pontianak Timur, 2020.....	136
Tabel 8.6 Banyaknya Mustahik dan Penerima Zakat Fitrah menurut Kelurahan di Kecamatan Pontianak Timur, 2020.....	137



1. GEOGRAFI

GEOGRAFI

1.1. Letak Kecamatan

Kecamatan Pontianak Timur terletak diantara Kecamatan Pontianak Selatan dan Kecamatan Pontianak Utara dengan luas wilayah 11,87 Km². Dibandingkan dengan kecamatan lain di Kota Pontianak, Kecamatan Pontianak Timur merupakan yang terkecil diantara semua kecamatan. Batas-batas wilayah selengkapnya untuk Kecamatan Pontianak Timur adalah sebagai berikut.

- i. Utara : Sungai Landak dan Kecamatan Pontianak Utara
- ii. Selatan : Sungai Kapuas dan Kecamatan Pontianak Timur
- iii. Timur : Desa Sungai Ambawang Kula Kecamatan Sungai Ambawang dan Desa Kapur Kecamatan Sungai Raya Kabupaten Kuburaya
- iv. Barat : Sungai Kapuas dan Kecamatan Pontianak Barat

1.2. Luas Wilayah

Kecamatan Pontianak Timur terdiri dari 7 Kelurahan, yaitu Kelurahan Parit Mayor, Banjar Serasan, Saigon, Tanjung Hulu, Tanjung Hilir, Dalam Bugis, dan Tambelan Sampit. Total luas wilayah Kecamatan Pontianak Timur sebesar 11,87 km².

[GEOGRAFI]

Tabel 1.1 Batas Wilayah Kecamatan Pontianak Timur menurut Arah Mata Angin, 2020

Arah Mata Angin	Berbatasan Dengan
(1)	(2)
Utara	Sungai Landak dan Kecamatan Pontianak Utara
Selatan	Sungai Kapuas dan Kecamatan Pontianak Timur
Timur	Desa Sungai Ambawang Kula Kecamatan Sungai Ambawang dan Desa Kapur Kecamatan Sungai Raya Kabupaten Pontianak
Barat	Sungai Kapuas dan Kecamatan Pontianak Barat

Sumber : BPS Kota Pontianak

Tabel 1.2 Luas Wilayah Kecamatan Pontianak Timur menurut Kelurahan, 2020

	Kelurahan	Km ²	Hektar
	(1)	(2)	(3)
1	Parit Mayor	1,86	186
2	Banjar Serasan	1,41	141
3	Saigon	3,4	340
4	Tanjung Hulu	2,4	240
5	Tanjung Hilir	1,1	110
6	Dalam Bugis	1,29	129
7	Tambelan Sampit	0,41	41
	Jumlah	11,87	1 187

Sumber : Kantor Camat Pontianak Timur

Tabel 1.3 Nama-Nama Sungai/Parit Yang Dapat Dilalui Sampan Dalam Menunjang Perekonomian di Kecamatan Pontianak Timur, 2020

Kelurahan	Nama Sungai/Parit	Kecamatan/Kelurahan Yang Dilalui
(1)	(2)	(3)
1 Parit Mayor	Parit Mayor	-
2 Banjar Serasan	Parit Yusuf Karim	Saigon
3 Saigon	Parit Yusuf Karim	-
	Parit Semerangkai	Dalam Bugis
4 Tanjung Hulu	Parit D. Salibek	-
	Parit Langgar	-
5 Tanjung Hilir	Parit Kongsi	Dalam Bugis
	Parit Jepun	-
	Parit Beting	Dalam Bugis
6 Dalam Bugis	Parit Semerangkai	Saigon
	Parit Wan Bakar	Tambelan Sampit
	Parit Beting	Tanjung Hilir
	Parit Tambelan	Tambelan Sampit
	Parit P. Pati	Tambelan Sampit
	Parit Kongsi	Tanjung Hilir
7 Tambelan Sampit	Parit Tambelan	Dalam Bugis
	Parit Wan Bakar	Dalam Bugis
	Parit P. Pati	Dalam Bugis

Sumber : Kantor Camat Pontianak Timur

Tabel 1.5. Jarak Antara Kantor Camat Dengan Kantor Lurah di Wilayah Kecamatan Pontianak Timur (Km), 2020

Pontianak Timur *)

4,00	Parit Mayor **)						
2,60	2,00	Banjar Serasan **)					
2,40	1,70	0,20	Saigon **)				
0,30	4,30	3,00	2,80	Tanjung Hulu **)			
1,70	4,80	3,80	3,20	1,40	Tanjung Hilir **)		
2,80	4,60	2,70	2,50	2,50	1,20	Dalam Bugis **)	
1,80	3,80	2,50	1,70	1,50	2,30	1,00	Tambelan Sampit **)

Ket : *) = Kantor Camat

: **) = Kantor Lurah

Sumber : Kantor Camat Pontianak Timur



**BADAN PUSAT STATISTIK
KOTA PONTIANAK**



2. PEMERINTAHAN

PEMERINTAHAN

2.1. Struktur Pemerintahan

Kecamatan Pontianak Timur pernah 12 kali berganti kepemimpinan. Pada tahun 2020 Camat Pontianak Timur adalah Ismail Abdurrahman, SH, MH. Perangkat Kecamatan yang ada di Kecamatan Pontianak Timur terdiri dari Sekretaris Kecamatan dengan lima Seksi yaitu Ketentraman dan Ketertiban, Pemerintahan, Pemberdayaan Masyarakat, Sub Bagian Umum dan Aparatur, serta Sub Bagian perencanaan dan Keuangan, yang kesemuanya ada yang menjabat.

2.2. Aparat Pemerintahan

Pontianak Timur memiliki 7 Kantor Lurah dan 1 Kantor Camat. Pegawai pemerintahan yang ada di Pontianak Timur berjumlah 66 yang terdiri dari 31 Laki-laki dan 35 Perempuan. Seperti kecamatan lain di Kota Pontianak, di Kecamatan Pontianak Timur Satuan Lingkungan Setempat (SLS) terdiri dari Rukun Warga (RW) dan Rukun Tetangga (RT) dimana jumlah RW adalah 91 dan RT berjumlah 415.

Tabel 2.1 Nama-Nama Camat Yang Pernah/Masih Menjabat di Kantor Camat Pontianak Timur, 2020

	Nama	Periode
	(1)	(2)
1	H. A. MANAF THAHIR	1968-1972
2	SY. YUSUF IBRAHIM	1972-1979
3	ABANG DOLEK, B.A.	1979-1984
4	DRS. MUHAMMAD YAHDI	1984-1989
5	DRS. SUKARDI	1989-1995
6	EKA KUSUMAWATI, S. SOS.	1995-1998
7	ZUMIYATI, S. SOS.	1998-2003
8	SY. ISMAIL, S. SOS.	2003- 2008
9	RIZAL, S. SOS.	2008-2013
10	Hj.Syf. Adriana Farida, SE,M.Si	2013-2014
11	H.Y. Trisna Ibrahim, ST,MT.	2014-2015
12	Ismail Abdurrahman, SH, MH.	2015-sekarang

Sumber : Kantor Camat Pontianak Timur

Tabel 2.2 Nama-Nama Pejabat Struktural dan Pegawai Instansi Vertikal di Kecamatan Pontianak Timur, 2020

	Nama	Jabatan
	(1)	(2)
1	Ismail Abdurrahman, SH, MH.	Camat Pontianak Timur
2	Sumali Eko Prayitno, S.STP	Sekretaris Wilayah Kecamatan
3	Syarif Muhammad Alex	Kasi Pemerintahan
4	Julius, SH	Kasi Pemberdayaan Masyarakat
5	Ajun	Kasi Trantib
6	Mega Adelika, S.IP	Kasub Bag Umum dan Aparatur
7	Elma Fibnurianti, SE	Kasubag Perencanaan & Keuangan
Instansi Vertikal		
8	Bambang Yuwono, S.Sos, M.Si	Pengawas PLKB
9	Sri Hartati	Koordinator Statistik Kecamatan
10	Mahdi, S.Ag, MM	Kepala KUA
11	Aina, Amd	Ka. UPTD
12	AKP Prayitno, SH, MH	Kapolsek
13	MAYOR INF Teguh	Danramil

Sumber : Kantor Camat Pontianak Timur

Tabel 2.3 Alamat Kantor Lurah dan Kantor Camat Pontianak Timur, 2020

Nama Kantor		Alamat
(1)		(2)
1	Kantor Camat Pontianak Timur	JL. RASUNA SAID NO. 10
2	Kantor Lurah Parit Mayor	JL. TANJUNG RAYA 2
3	Kantor Lurah Banjar Serasan	JL. TANJUNG HARAPAN
4	Kantor Lurah Saigon	JL. TANJUNG RAYA 2
5	Kantor Lurah Tanjung Hulu	KOMP PERUM 3 GG. AGATIS
6	Kantor Lurah Tanjung Hilir	JL. PARALEL TOL
7	Kantor Lurah Dalam Bugis	JL. TANJUNG RAYA 1
8	Kantor Lurah Tambelan Sampit	JL. TANJUNG RAYA 1 GG. PEMDA

Sumber : Kantor Camat Pontianak Timur

Tabel 2.4 Nama-Nama Perangkat Kecamatan Pontianak Timur, 2020

	Nama Camat/Lurah	Jabatan
	(1)	(2)
1	ISMAIL ABDURRAHMAN, SH, MH.	Camat Pontianak Timur
2	M. AKIF, SH	Lurah Parit Mayor
3	Dra. DWI SURYANTI	Lurah Banjar Serasan
4	JUSPRIATI, S.SOS	Lurah Saigon
5	MARHAENI, S.Sos	Lurah Tanjung Hulu
6	TUKIJAN, S.ST	Lurah Tanjung Hilir
7	HERMAN, S.Sos	Lurah Dalam Bugis
8	SY.A. RAHMAN	Lurah Tambelan Sampit

Sumber : Kantor Camat Pontianak Timur

Tabel 2.5 Jumlah Pegawai Kantor Camat dan Kantor Lurah di Kecamatan Pontianak Timur menurut Jenis Kelamin, 2020

Kelurahan/Kecamatan	Laki-Laki	Perempuan	Jumlah
(1)	(2)	(3)	(4)
1 Kelurahan Parit Mayor	-	6	6
2 Kelurahan Banjar Serasan	4	3	7
3 Kelurahan Saigon	5	3	8
4 Kelurahan Tanjung Hulu	4	4	8
5 Kelurahan Tanjung Hilir	3	3	6
6 Kelurahan Dalam Bugis	5	3	8
7 Kelurahan Tambelan Sampit	2	5	7
8 Kecamatan Pontianak Timur	8	8	16
Jumlah	31	35	66

Sumber : Kantor Camat Pontianak Timur

Tabel 2.6 Jumlah Pegawai Kantor Camat dan Kantor Lurah di Kecamatan Pontianak Timur menurut Golongan, 2020

Kelurahan/Kecamatan	Golongan				Jumlah
	I	II	III	IV	
(1)	(2)	(3)	(4)	(5)	(6)
1 Kelurahan Parit Mayor	-	2	4	-	6
2 Kelurahan Banjar Serasan	-	2	5	-	7
3 Kelurahan Saigon	-	3	5	-	8
4 Kelurahan Tanjung Hulu	2	2	4	-	8
5 Kelurahan Tanjung Hilir	-	-	6	-	6
6 Kelurahan Dalam Bugis	-	4	4	-	8
7 Kelurahan Tambelan Sampit	-	3	4	-	7
8 Kecamatan Pontianak Timur	-	5	9	2	16
Jumlah	2	21	41	2	66

Sumber : Kantor Camat Pontianak Timur

Tabel 2.7 Jumlah Pegawai Kantor Camat dan Kantor Lurah di Kecamatan Pontianak Timur menurut Eselon, 2020

Nama Kantor	Eselon						Jumlah
	IIIa	IIIb	IVa	IVb	Va	Vb	
(1)	(2)	(3)	(4)	(5)	(6)	(7)	(8)
1 Kelurahan Parit Mayor	-	-	1	3	-	-	4
2 Kelurahan Banjar Serasan	-	-	1	3	-	-	4
3 Kelurahan Saigon	-	-	1	3	-	-	4
4 Kelurahan Tanjung Hulu	-	-	1	3	-	-	4
5 Kelurahan Tanjung Hilir	-	-	1	3	-	-	4
6 Kelurahan Dalam Bugis	-	-	1	3	-	-	4
7 Kelurahan Tambelan Sampit	-	-	1	3	-	-	4
8 Kecamatan Pontianak Timur	1	1	3	2	-	-	7
Jumlah	1	1	10	23	-	-	35

Sumber : Kantor Camat Pontianak Timur

Tabel 2.8 Jumlah Pegawai Kantor Camat dan Kantor Lurah di Kecamatan Pontianak Timur menurut Pendidikan, 2020

	Nama Kantor	Tingkat Pendidikan					Jumlah
		SD	SMP	SMA	D3	S1/S2	
	(1)	(2)	(3)	(4)	(5)	(6)	(7)
1	Kelurahan Parit Mayor	-	-	3	-	3	6
2	Kelurahan Banjar Serasan	-	-	4	1	2	7
3	Kelurahan Saigon	-	-	7	-	1	8
4	Kelurahan Tanjung Hulu	-	2	3	-	3	8
5	Kelurahan Tanjung Hilir	-	-	1	1	4	6
6	Kelurahan Dalam Bugis	-	-	4	1	3	8
7	Kelurahan Tambelan Sampit	-	-	4	1	2	7
8	Kecamatan Pontianak Timur	-	-	6	1	9	16
	Jumlah	-	2	32	5	27	66

Sumber : Kantor Camat Pontianak Timur

Tabel 2.9 Klasifikasi dan Status Kelurahan di Kecamatan Pontianak Timur, 2020

	Kelurahan	Klasifikasi	Status
	(1)	(2)	(3)
1	Parit Mayor	Swasembada	Kelurahan
2	Banjar Serasan	Swasembada	Kelurahan
3	Saigon	Swasembada	Kelurahan
4	Tanjung Hulu	Swasembada	Kelurahan
5	Tanjung Hilir	Swasembada	Kelurahan
6	Dalam Bugis	Swasembada	Kelurahan
7	Tambelan Sampit	Swasembada	Kelurahan

Sumber : Kantor Camat Pontianak Timur

Tabel 2.10 Banyaknya Desa/Kelurahan Menurut Keberadaan Penerangan Jalan Utama Desa/Kelurahan di Kecamatan Pontianak Timur, 2015, 2019, dan 2020

Penerangan Jalan Utama	2015	2019	2020
(1)	(2)	(3)	(4)
Sumber Penerangan Jalan Utama			
Listrik Pemerintah	7	7	7
Listrik Non Pemerintah	-	-	-
Non Listrik	-	-	-

Sumber: BPS, Pendataan Potensi Desa (Podes) 2015, 2019, dan 2020

Tabel 2.11 Banyaknya Desa/Kelurahan Menurut Jenis Bahan Bakar untuk Memasak yang Digunakan Oleh Sebagian Besar Keluarga di Kecamatan Pontianak Timur, 2015, 2019, dan 2020

Jenis Bahan Bakar	2015	2019	2020
(1)	(2)	(3)	(4)
Gas Kota	-	-	-
LPG 3 Kg	7	7	7
LPG lebih dari 3 Kg	-	-	-
Minyak Tanah	-	-	-
Kayu Bakar	-	-	-
Lainnya	-	-	-

Catatan: ¹ Termasuk LPG lebih dari 3 Kg

Sumber: BPS, Pendataan Potensi Desa (Podes) 2015,2019, dan 2020

**Tabel 2.12 Banyaknya Desa/Kelurahan Menurut Sumber Air Minum
Sebagian Besar Keluarga di Kecamatan Pontianak Timur, 2015, 2019, dan 2020**

Sumber Air Minum	2015	2019	2020
(1)	(2)	(3)	(4)
Air Kemasan Bermerk	-	-	-
Air Isi Ulang	-	-	3
Ledeng Dengan Meteran	-	-	-
Ledeng Tanpa Meteran	-	-	-
Sumur Bor atau Pompa	-	-	-
Sumur	-	-	-
Mata Air	-	-	-
Sungai/Danau/Kolam/ Waduk/Situ/ Embung/Bendungan	-	-	-
Air Hujan	7	7	4
Lainnya	-	-	-

Sumber: BPS, Pendataan Potensi Desa (Podes) 2015, 2019, dan 2020

Tabel 2.13 Banyaknya Desa/Kelurahan Menurut Penggunaan Fasilitas Tempat Buang Air Besar Sebagian Besar Keluarga di Kecamatan Pontianak Timur, 2015, 2019, dan 2020

Fasilitas Tempat Buang Air Besar	2015	2019	2020
(1)	(2)	(3)	(4)
Jamban	7	7	7
Sendiri	7	7	7
Bersama	-	-	-
Umum	-	-	-
Bukan Jamban	-	-	-

Sumber: BPS, Pendataan Potensi Desa (Podes) 2015, 2019, dan 2020

Tabel 2.14 Banyaknya Embung Desa Menurut Desa/Kelurahan di Kecamatan Pontianak Timur, 2019 dan 2020

Desa/Kelurahan	2019	2020
(1)	(2)	(3)
1. Parit Mayor	-	-
2. Banjar Serasan	-	-
3. Saigon	-	-
4. Tanjung Hulu	-	-
5. Tanjung Hilir	-	-
6. Dalam Bugis	-	-
7. Tambelan Sampit	-	-
Pontianak Timur	-	-

Sumber: BPS, Pendataan Potensi Desa (Podes) 2019 dan 2020

Tabel 2.15 Banyaknya Desa/Kelurahan yang Memiliki Kelompok Kegiatan Olahraga Menurut Jenis Olahraga dan Ketersediaan Fasilitas/Lapangan Olahraga di Kecamatan Pontianak Timur, 2020

Jenis Olahraga	Kondisi Fasilitas/Lapangan Olahraga			Tidak Ada Fasilitas/Lapangan Olahraga
	Baik	Rusak Sedang	Rusak Parah	
(1)	(2)	(3)	(4)	(5)
Sepak bola	2	-	-	5
Bola voli	5	-	-	2
Bulu tangkis	6	-	-	1
Bola basket	1	-	-	6
Tenis lapangan	-	-	-	7
Tenis meja	1	-	-	6
Futsal	3	-	-	4
Renang	-	-	-	7
Bela diri (pencak silat, karate, dll)	2	-	-	5
Bilyard	-	-	-	7
Pusat kebugaran (senam, fitness, aerobik, dll)	2	-	-	5
Lainnya	-	-	-	7

Sumber: BPS, Pendataan Potensi Desa (Podes) 2020

**Tabel 2.16 Sarana Transportasi Antar Desa/Kelurahan Menurut
Desa/Kelurahan di Kecamatan Pontianak Timur, 2020**

	Desa/Kelurahan	Jenis Transportasi	Keberadaan Angkutan Umum
	(1)	(2)	(3)
1.	Parit Mayor	Darat	Ada, tanpa trayek tetap
2.	Banjar Serasan	Darat	Ada, tanpa trayek tetap
3.	Saigon	Darat	Ada, tanpa trayek tetap
4.	Tanjung Hulu	Darat	Ada, tanpa trayek tetap
5.	Tanjung Hilir	Darat	Ada, tanpa trayek tetap
6.	Dalam Bugis	Darat	Ada, tanpa trayek tetap
7.	Tambelan Sampit	Darat	Ada, tanpa trayek tetap

Sumber: BPS, *Pendataan Potensi Desa (Podes) 2020*

Tabel 2.17 Kondisi Jalan Darat Antar Desa/Kelurahan Menurut Desa/Kelurahan di Kecamatan Pontianak Timur, 2020

Desa/Kelurahan	Jenis Permukaan Jalan	Dapat Dilalui Kendaraan Bermotor Roda 4 atau Lebih
(1)	(2)	(3)
1. Parit Mayor	Aspal/Beton	Sepanjang Tahun
2. Banjar Serasan	Aspal/Beton	Sepanjang Tahun
3. Saigon	Aspal/Beton	Sepanjang Tahun
4. Tanjung Hulu	Aspal/Beton	Sepanjang Tahun
5. Tanjung Hilir	Aspal/Beton	Sepanjang Tahun
6. Dalam Bugisk	Aspal/Beton	Sepanjang Tahun
7. Tambelan Sampit	Aspal/Beton	Sepanjang Tahun

Sumber: BPS, *Pendataan Potensi Desa (Podes) 2020*

Tabel 2.18 Keberadaan Kantor Pos/Pos Pembantu/Rumah Pos dan Perusahaan/Agen Jasa Ekspedisi Swasta Menurut Desa/Kelurahan di Kecamatan Pontianak Timur, 2020

	Desa/Kelurahan	Kantor Pos/Pos Pembantu/Rumah Pos	Perusahaan/Agen Jasa Ekspedisi Swasta
	(1)	(2)	(3)
1.	Parit Mayor	-	1
2.	Banjar Serasan	-	-
3.	Saigon	-	1
4.	Tanjung Hulu	1	1
5.	Tanjung Hilir	-	-
6.	Dalam Bugis	-	1
7.	Tambelan Sampit	-	-

Sumber: BPS, *Pendataan Potensi Desa (Podes) 2020*

Tabel 2.19 Jumlah Rukun Warga, Rukun Tetangga dan Kepala Keluarga di Kecamatan Pontianak Timur menurut Kelurahan, 2020

	Kelurahan	Rukun Warga	Rukun Tetangga	Kepala Keluarga
	(1)	(2)	(3)	(4)
1	Kelurahan Parit Mayor	8	36	2 658
2	Kelurahan Banjar Serasan	8	44	3 600
3	Kelurahan Saigon	23	93	8 439
4	Kelurahan Tanjung Hulu	18	89	5 789
5	Kelurahan Tanjung Hilir	10	41	14 277
6	Kelurahan Dalam Bugis	16	80	4 563
7	Kelurahan Tambelan Sampit	8	32	2 271
	Jumlah	91	415	41 597


Sumber : Kantor Lurah di Kecamatan Pontianak Timur



**BADAN PUSAT STATISTIK
KOTA PONTIANAK**

3. PENDUDUK

<https://pontianak.kota.bps.go.id>



PENDUDUK

3.1. Penduduk

Pada tahun 2020 jumlah penduduk di Kecamatan Pontianak Timur sebanyak 105.787 jiwa, terdiri dari 53.257 laki-laki dan 52.530 perempuan, dengan perbandingan antara penduduk laki-laki dan perempuan (sex Ratio) sebesar 1 persen. Kelompok umur penduduk paling dominan adalah penduduk usia produktif umur 15 – 64 tahun dengan jumlah penduduk 72.619 jiwa, diikuti kelompok umur 0 – 14 tahun dengan jumlah penduduk sebesar 29.050 jiwa dan Penduduk dengan kelompok usia 64 keatas sebesar 4.118 jiwa.

Tabel 3.1 Luas Wilayah, Jumlah Penduduk, dan Kepadatan Penduduk di Kecamatan Pontianak Timur menurut Kelurahan, 2020

	Kelurahan	Luas (Km ²)	Jumlah Penduduk	Kepadatan (Km ²)
	(1)	(2)	(3)	(4)
1	Parit Mayor	1,86	10 356	5.568
2	Banjar Serasan	1,41	12 489	8.857
3	Saigon	3,4	25 369	7.461
4	Tanjung Hulu	2,4	20 067	8.361
5	Tanjung Hilir	1,1	11 638	10.580
6	Dalam Bugis	1,29	18 324	14.205
7	Tambelan Sampit	0,41	7 544	18.400
	Jumlah	11,87	105 787	8.912

Sumber : BPS Kota Pontianak

**Tabel 3.2 Penduduk menurut Jenis Kelamin
di Kecamatan Pontianak Timur, 2020**

Kelurahan	Laki-Laki	Perempuan	Jumlah	Sex Ratio
(1)	(2)	(3)	(4)	(5)
1 Parit Mayor	5 168	5 188	10 356	1,00
2 Banjar Serasan	6 265	6 224	12 489	1,01
3 Saigon	12 834	12 535	25 369	1,02
4 Tanjung Hulu	10 070	9 997	20 067	1,01
5 Tanjung Hilir	5 918	5 720	11 638	1,03
6 Dalam Bugis	9 231	9 093	18 324	1,02
7 Tambelan Sampit	3 771	3 773	7 544	1,00
Jumlah	53 257	52 530	105 787	1,00

Sumber : BPS Kota Pontianak

[PENDUDUK]

Tabel 3.3 Jumlah Penduduk Usia Produktif dan Tidak Produktif Laki-laki dan Perempuan menurut Kecamatan, 2020

Usia	Jenis Kelamin	Pontianak Selatan	Pontianak Tenggara	Pontianak Timur	Pontianak Barat	Pontianak Kota	Pontianak Utara	
		(3)	(4)	(5)	(6)	(7)	(8)	
0-14	Laki-laki	10 257	6 142	14 846	19 594	15 276	19 317	
	Perempuan	9 748	5 769	14 204	18 601	14 526	18 753	
	Total	20 005	11 911	29 050	38 195	29 802	38 070	
15-64	Laki-laki	31 371	16 908	36 472	50 424	42 134	49 709	
	Perempuan	31 868	17 484	36 147	50 663	43 011	47 999	
	Total	63 239	34 392	72 619	101 087	85 145	97 708	
64 +	Laki-laki	3 458	1 350	1 939	3 460	3 590	3 482	
	Perempuan	4 137	1 474	2 179	3 958	4 491	3 944	
	Total	7 595	2 824	4 118	7 418	8 081	7 426	
Total Kecamatan	Laki-laki	45 086	24 400	53 257	73 478	61 000	72 508	
	Perempuan	45 753	24 727	52 530	73 222	62 028	70 696	
	Total	90 839	49 127	105 787	146 700	123 028	143 204	
Dependensi Ratio/Angka Ketergantungan		Total	44%	43%	46%	45%	44%	47%

Sumber : BPS Kota Pontianak

**Tabel 3.4 Jumlah Penduduk Laki-Laki dan Perempuan
menurut Kelompok Umur dan Kelurahan di Kecamatan
Pontianak Timur, 2020**

Kelurahan dan Jenis Kelamin	Jumlah Penduduk	0-4	0-14	15- 64	60 Tahun	65 Tahun
(1)	(2)	(3)	(4)	(5)	(6)	(7)
1 Parit Mayor	12 489	223	205	184	168	492
2 Banjar Serasan	25 369	495	508	487	513	676
3 Saigon	20 067	854	835	723	798	842
4 Tanjung Hulu	11 638	839	872	863	988	462
5 Tanjung Hilir	18 324	597	550	537	565	894
6 Dalam Bugis	7 544	933	849	796	934	431
7 Tambelan Sampit	19 280	336	326	314	356	642

Sumber : BPS Kota Pontianak

Tabel 3.5 Jumlah Kelahiran dan Kematian menurut Kelurahan dan Jenis Kelamin di Kecamatan Pontianak Timur, 2020

Kelurahan (1)	Lahir		Mati	
	L (2)	P (3)	L (4)	P (5)
1 Parit Mayor	30	35	23	24
2 Banjar Serasan	43	39	45	24
3 Saigon	72	76	60	36
4 Tanjung Hulu	57	57	53	33
5 Tanjung Hilir	33	34	20	23
6 Dalam Bugis	46	60	57	43
7 Tambelan Sampit	27	30	22	24
Jumlah	308	331	280	207

Sumber : Kantor Catatan Sipil Kota Pontianak

Tabel 3.6 Banyaknya Keluarga Menurut Desa/Kelurahan dan Jenis Pengguna Listrik di Kecamatan Pontianak Timur, 2020

Desa/Kelurahan	Pengguna Listrik			Bukan Pengguna Listrik
	PLN	Non PLN	Jumlah	
(1)	(2)	(3)	(4)	(5)
1. Parit Mayor	2 658	-	2 658	-
2. Banjar Serasan	3 600	-	3 600	-
3. Saigon	8 439	-	8 439	-
4. Tanjung Hulu	5 789	-	5 789	-
5. Tanjung Hilir	14 277	-	14 277	-
6. Dalam Bugis	4 563	-	4 563	-
7. Tambelan Sampit	2 271	-	2 271	-
Pontianak Timur	41 597	-	41 597	-

Sumber: BPS, Pendataan Potensi Desa (Podes) 2020

[PENDUDUK]

Tabel 3.7 Jumlah Penduduk Datang dan Pindah menurut Kelurahan dan Jenis Kelamin di Kecamatan Pontianak Pontianak Timur, 2020

Kelurahan	Datang		Pindah	
	L	P	L	P
(1)	(2)	(3)	(4)	(5)
1 Parit Mayor	97	118	109	81
2 Banjar Serasan	76	91	107	85
3 Saigon	264	282	233	230
4 Tanjung Hulu	133	159	229	226
5 Tanjung Hilir	74	59	126	100
6 Dalam Bugis	86	89	147	155
7 Tambelan Sampit	46	47	51	60
Jumlah	776	845	1 002	937


Sumber : Kantor Catatan Sipil Kota Pontianak

Tabel 3.8 Jumlah Mutasi Penduduk menurut Kelurahan di Kecamatan Pontianak Pontianak Timur, 2020

	Kelurahan	Lahir	Mati	Datang	Pindah
	(1)	(2)	(3)	(4)	(5)
1	Parit Mayor	65	47	215	190
2	Banjar Serasan	82	69	167	192
3	Saigon	148	96	546	463
4	Tanjung Hulu	114	86	292	455
5	Tanjung Hilir	67	43	133	226
6	Dalam Bugis	106	100	175	302
7	Tambelan Sampit	57	46	93	111
	Jumlah	639	487	1 621	1 939

Sumber : Kantor Catatan Sipil Kota Pontianak

4. SOSIAL



SOSIAL

4.1. Pendidikan

Menurut data Dinas Pendidikan Nasional Kota Pontianak tahun 2020 banyaknya ketersediaan sarana/prasarana pendidikan di Kecamatan Pontianak Timur adalah; Sekolah TK 16 unit, SD 22 unit, SLTP 8 unit, SLTA 4 unit, dan SMK 2 unit. Kemudian untuk data sekolah menurut Kantor Kementerian Agama Kota Pontianak tahun 2020 banyaknya ketersediaan sarana/prasarana pendidikan di Kecamatan Pontianak Timur adalah; Sekolah RA/BA 0 unit, MI 5 unit, MTs 2 unit, dan MA 1 unit.

4.2. Agama

Pada tahun 2020 di Kecamatan Pontianak Timur menurut Kantor Kementerian Agama Kota Pontianak terdapat 50 Masjid, 96 Surau/langgar, 9 Gereja, 2 Vihara/klenteng. Data yang berkaitan dengan pelayanan kepada masyarakat yang dilakukan oleh Kementerian Agama yakni Kantor Uruusan Agama dalam hal ini adalah nikah, talak, cerai dan rujuk. Tercatat selama tahun 2020 sebanyak 651 pasangan yang menikah dimana yang paling banyak pengurusan nikahnya terjadi pada bulan Agustus yaitu 111 pasangan.

[SOSIAL]

4.3. Kesehatan

Pada tahun 2020 di Kecamatan Pontianak Timur jumlah sarana Kesehatan meliputi RS sebanyak 1 unit, puskesmas sebanyak 6 unit, poliklinik 5 unit, dan apotik 16 unit. Banyaknya warga penderita gizi buruk sebesar 9 orang yang berada dikelurahan banjarserasan sebanyak 4 orang, saigon 3 orang, serta kelurahan parit mayor dan tanjung hilir masing masing sebanyak 1 orang.

Tabel 4.1.1.1 Jumlah Sekolah, Murid, Guru dan Rasio Murid Terhadap Guru TK Negeri menurut Kelurahan di Kecamatan Pontianak Timur, 2020

Kelurahan	Sekolah	Murid		Jumlah	Guru		Jumlah	Rasio Murid Thd Guru
		Lk	Pr		Lk	Pr		
(1)	(2)	(3)	(4)	(5)	(6)	(7)	(8)	(9)
1 Parit Mayor	-	-	-	-	-	-	-	-
2 Banjar Serasan	-	-	-	-	-	-	-	-
3 Saigon	-	-	-	-	-	-	-	-
4 Tanjung Hulu	-	-	-	-	-	-	-	-
5 Tanjung Hilir	-	-	-	-	-	-	-	-
6 Dalam Bugis	1	28	20	48	-	5	5	10:1
7 Tambelan Sampit	-	-	-	-	-	-	-	-
Jumlah	1	28	20	48	-	5	5	10:1

Sumber: Kantor Diknas Kota Pontianak

Tabel 4.1.1.2 Jumlah Sekolah, Murid, Guru dan Rasio Murid Terhadap Guru TK Swasta menurut Kelurahan di Kecamatan Pontianak Timur, 2020

Kelurahan	Sekolah	Murid			Guru			Rasio Murid Thd Guru
		Lk	Pr	Jumlah	Lk	Pr	Jumlah	
(1)	(2)	(3)	(4)	(5)	(6)	(7)	(8)	(9)
1 Parit Mayor	2	34	40	74	-	13	13	6:1
2 Banjar Serasan	1	14	22	36	-	4	4	9:1
3 Saigon	6	126	89	215	1	31	32	7:1
4 Tanjung Hulu	3	30	34	64	-	12	12	5:1
5 Tanjung Hilir	-	-	-	-	-	-	-	-
6 Dalam Bugis	2	50	46	96	-	9	9	11:1
7 Tambelan Sampit	1	20	20	40	-	7	7	6:1
Jumlah	15	274	251	525	1	76	77	6:1

Sumber: Kantor Diknas Kota Pontianak

Tabel 4.1.1.3 Jumlah Sekolah, Murid, Guru dan Rasio Murid Terhadap Guru TK Negeri dan Swasta menurut Kelurahan di Kecamatan Pontianak Timur, 2020

Kelurahan	Sekolah	Murid		Jumlah	Guru		Jumlah	Rasio Murid Thd Guru
		Lk	Pr		Lk	Pr		
(1)	(2)	(3)	(4)	(5)	(6)	(7)	(8)	(9)
1 Parit Mayor	2	34	40	74	-	13	13	6:1
2 Banjar Serasan	1	14	22	36	-	4	4	9:1
3 Saigon	6	126	89	215	1	31	32	7:1
4 Tanjung Hulu	3	30	34	64	-	12	12	5:1
5 Tanjung Hilir	-	-	-	-	-	-	-	-
6 Dalam Bugis	3	78	66	144	-	14	14	10:1
7 Tambelan Sampit	1	20	20	40	-	7	7	6:1
Jumlah	16	302	271	573	1	81	82	10:1

Sumber: Kantor Diknas Kota Pontianak

Tabel 4.1.2.1 Jumlah Sekolah, Murid, Guru dan Rasio Murid Terhadap Guru SD Negeri menurut Kelurahan di Kecamatan Pontianak Timur, 2020

Kelurahan	Sekolah	Murid			Guru		Rasio Murid Thd Guru	
		Lk	Pr	Jumlah	Lk	Pr		
(1)	(2)	(3)	(4)	(5)	(6)	(7)	(8)	(9)
1 Parit Mayor	1	349	323	672	4	21	25	27:1
2 Banjar Serasan	3	591	578	1 169	11	46	57	21:1
3 Saigon	2	512	487	999	3	38	41	24:1
4 Tanjung Hulu	4	1 051	1 016	2 067	16	75	91	23:1
5 Tanjung Hilir	4	475	417	892	11	34	45	20:1
6 Dalam Bugis	5	813	813	1 626	17	67	84	19:1
7 Tambelan Sampit	2	391	394	785	7	29	36	22:1
Jumlah	21	4 182	4 028	8 210	69	310	379	22:1

Sumber: Kantor Diknas Kota Pontianak

Tabel 4.1.2.2 Jumlah Sekolah, Murid, Guru dan Rasio Murid Terhadap Guru SD Swasta menurut Kelurahan di Kecamatan Pontianak Timur, 2020

Kelurahan	Sekolah	Murid		Jumlah	Guru		Rasio Murid Thd Guru	
		Lk	Pr		Lk	Pr		
(1)	(2)	(3)	(4)	(5)	(6)	(7)	(8)	(9)
1 Parit Mayor	-	-	-	-	-	-	-	-
2 Banjar Serasan	-	-	-	-	-	-	-	-
3 Saigon	1	216	221	437	9	17	26	17:1
4 Tanjung Hulu	-	-	-	-	-	-	-	-
5 Tanjung Hilir	-	-	-	-	-	-	-	-
6 Dalam Bugis	-	-	-	-	-	-	-	-
7 Tambelan Sampit	1	134	141	275	5	16	21	13:1
Jumlah	2	350	362	712	14	33	47	15:1

Sumber: Kantor Diknas Kota Pontianak

Tabel 4.1.2.3 Jumlah Sekolah, Murid, Guru dan Rasio Murid Terhadap Guru SD Negeri dan Swasta menurut Kelurahan di Kecamatan Pontianak Timur, 2020

Kelurahan	Sekolah	Murid		Jumlah	Guru		Jumlah	Rasio Murid Thd Guru
		Lk	Pr		Lk	Pr		
(1)	(2)	(3)	(4)	(5)	(6)	(7)	(8)	(9)
1 Parit Mayor	1	349	323	672	4	21	25	27:1
2 Banjar Serasan	3	591	578	1 169	11	46	57	21:1
3 Saigon	3	728	708	1 436	12	55	67	21:1
4 Tanjung Hulu	4	1 051	1016	2067	16	75	91	23:1
5 Tanjung Hilir	4	475	417	892	11	34	45	20:1
6 Dalam Bugis	5	813	813	1 626	17	67	84	19:1
7 Tambelan Sampit	2	525	535	1 060	16	46	62	17:1
Jumlah	22	4 532	4 390	8 922	87	344	431	20:1

Sumber: Kantor Diknas Kota Pontianak

Tabel 4.1.3.1 Jumlah Sekolah, Murid, Guru dan Rasio Murid Terhadap Guru SMP Negeri menurut Kelurahan di Kecamatan Pontianak Timur, 2020

Kelurahan	Sekolah	Murid			Guru		Rasio Murid Thd Guru	
		Lk	Pr	Jumlah	Lk	Pr		
(1)	(2)	(3)	(4)	(5)	(6)	(7)	(8)	(9)
1 Parit Mayor	-	-	-	-	-	-	-	-
2 Banjar Serasan	-	-	-	-	-	-	-	-
3 Saigon	2	758	845	1 603	20	56	76	21:1
4 Tanjung Hulu	1	178	182	360	6	13	19	19:1
5 Tanjung Hilir	-	-	-	-	-	-	-	-
6 Dalam Bugis	1	400	460	860	12	31	43	20:1
7 Tambelan Sampit	-	-	-	-	-	-	-	-
Jumlah	4	1 336	1 487	2 823	38	100	138	20:1

Sumber: Kantor Diknas Kota Pontianak

Tabel 4.1.3.2 Jumlah Sekolah, Murid, Guru dan Rasio Murid Terhadap Guru SMP Swasta menurut Kelurahan di Kecamatan Pontianak Timur, 2020

Kelurahan	Sekolah	Murid		Jumlah	Guru		Jumlah	Rasio Murid Thd Guru
		Lk	Pr		Lk	Pr		
(1)	(2)	(3)	(4)	(5)	(6)	(7)	(8)	(9)
1 Parit Mayor	-	-	-	-	-	-	-	-
2 Banjar Serasan	1	13	12	25	1	5	6	4:1
3 Saigon	1	25	20	45	2	5	7	6:1
4 Tanjung Hulu	1	74	71	145	3	11	14	10:1
5 Tanjung Hilir	-	-	-	-	-	-	-	-
6 Dalam Bugis	-	-	-	-	-	-	-	-
7 Tambelan Sampit	1	47	55	102	7	6	13	8:1
Jumlah	4	159	158	317	13	27	40	7:1

Sumber: Kantor Diknas Kota Pontianak

Tabel 4.1.3.3 Jumlah Sekolah, Murid, Guru dan Rasio Murid Terhadap Guru SMP Negeri dan Swasta menurut Kelurahan di Kecamatan Pontianak Timur, 2020

Kelurahan	Sekolah	Murid		Jumlah	Guru		Jumlah	Rasio Murid Thd Guru
		Lk	Pr		Lk	Pr		
(1)	(2)	(3)	(4)	(5)	(6)	(7)	(8)	(9)
1 Parit Mayor	-	-	-	-	-	-	-	-
2 Banjar Serasan	1	13	12	25	1	5	6	4:1
3 Saigon	3	783	865	1 648	22	61	83	19:1
4 Tanjung Hulu	2	252	253	505	9	24	33	15:1
5 Tanjung Hilir	-	-	-	-	-	-	-	-
6 Dalam Bugis	1	400	460	860	12	31	43	20:1
7 Tambelan Sampit	1	47	55	102	7	6	13	7:1
Jumlah	8	1 495	1 645	3 140	51	127	178	17:1

Sumber: Kantor Diknas Kota Pontianak

Tabel 4.1.4.1 Jumlah Sekolah, Murid, Guru dan Rasio Murid Terhadap Guru SMA Negeri menurut Kelurahan di Kecamatan Pontianak Timur, 2020

Kelurahan	Sekolah	Murid		Jumlah	Guru		Jumlah	Rasio Murid Thd Guru
		Lk	Pr		Lk	Pr		
(1)	(2)	(3)	(4)	(5)	(6)	(7)	(8)	(9)
1 Parit Mayor	-	-	-	-	-	-	-	-
2 Banjar Serasan	-	-	-	-	-	-	-	-
3 Saigon	2	674	859	1 533	23	50	73	21
4 Tanjung Hulu	-	-	-	-	-	-	-	-
5 Tanjung Hilir	-	-	-	-	-	-	-	-
6 Dalam Bugis	-	-	-	-	-	-	-	-
7 Tambelan Sampit	-	-	-	-	-	-	-	-
Jumlah	2	674	859	1 533	23	50	73	21

Sumber: Kantor Diknas Kota Pontianak

Tabel 4.1.4.2 Jumlah Sekolah, Murid, Guru dan Rasio Murid Terhadap Guru SMA Swasta menurut Kelurahan di Kecamatan Pontianak Timur, 2020

Kelurahan	Sekolah	Murid		Jumlah	Guru		Jumlah	Rasio Murid Thd Guru
		Lk	Pr		Lk	Pr		
(1)	(2)	(3)	(4)	(5)	(6)	(7)	(8)	(9)
1 Parit Mayor	-	-	-	-	-	-	-	-
2 Banjar Serasan	1	94	105	199	2	2	4	49:1
3 Saigon	-	-	-	-	-	-	-	-
4 Tanjung Hulu	-	-	-	-	-	-	-	-
5 Tanjung Hilir	-	-	-	-	-	-	-	-
6 Dalam Bugis	-	-	-	-	-	-	-	-
7 Tambelan Sampit	1	177	160	337	7	13	20	16:1
Jumlah	2	271	265	536	9	15	24	22:1

Sumber: Kantor Diknas Kota Pontianak

Tabel 4.1.4.3 Jumlah Sekolah, Murid, Guru dan Rasio Murid Terhadap Guru SMA Negeri dan Swasta menurut Kelurahan di Kecamatan Pontianak Timur, 2020

Kelurahan	Sekolah	Murid		Jumlah	Guru		Jumlah	Rasio Murid Thd Guru
		Lk	Pr		Lk	Pr		
(1)	(2)	(3)	(4)	(5)	(6)	(7)	(8)	(9)
1 Parit Mayor	-	-	-	-	-	-	-	-
2 Banjar Serasan	1	94	105	199	2	2	4	49:1
3 Saigon	2	674	859	1 533	23	50	73	21:1
4 Tanjung Hulu	-	-	-	-	-	-	-	-
5 Tanjung Hilir	-	-	-	-	-	-	-	-
6 Dalam Bugis	-	-	-	-	-	-	-	-
7 n Tambela Sampit	1	177	160	337	7	13	20	16:1
Jumlah	4	945	1 124	2 069	32	65	97	21:1

Sumber: Kantor Diknas Kota Pontianak

Tabel 4.1.5.1 Jumlah Sekolah, Murid, Guru dan Rasio Murid Terhadap Guru SMK Negeri menurut Kelurahan di Kecamatan Pontianak Timur, 2020

Kelurahan	Sekolah	Murid		Jumlah	Guru		Jumlah	Rasio Murid Thd Guru
		Lk	Pr		Lk	Pr		
(1)	(2)	(3)	(4)	(5)	(6)	(7)	(8)	(1)
1 Parit Mayor	-	-	-	-	-	-	-	-
2 Banjar Serasan	-	-	-	-	-	-	-	-
3 Saigon	1	640	421	1 061	20	24	44	24:1
4 Tanjung Hulu	-	-	-	-	-	-	-	-
5 Tanjung Hilir	-	-	-	-	-	-	-	-
6 Dalam Bugis	-	-	-	-	-	-	-	-
7 Tambelan Sampit	-	-	-	-	-	-	-	-
Jumlah	1	640	421	1 061	20	24	44	24:1

Sumber: Kantor Diknas Kota Pontianak

Tabel 4.1.5.2 Jumlah Sekolah, Murid, Guru dan Rasio Murid Terhadap Guru SMK Swasta menurut Kelurahan di Kecamatan Pontianak Timur, 2020

Kelurahan	Sekolah	Murid		Jumlah	Guru		Jumlah	Rasio Murid Thd Guru
		Lk	Pr		Lk	Pr		
(1)	(2)	(3)	(4)	(5)	(6)	(7)	(8)	(1)
1 Parit Mayor	-	-	-	-	-	-	-	-
2 Banjar Serasan	-	-	-	-	-	-	-	-
3 Saigon	1	186	214	400	11	14	25	16:1
4 Tanjung Hulu	-	-	-	-	-	-	-	-
5 Tanjung Hilir	-	-	-	-	-	-	-	-
6 Dalam Bugis	-	-	-	-	-	-	-	-
7 Tambelan Sampit	-	-	-	-	-	-	-	-
Jumlah	1	211	192	403	12	13	25	16:1

Sumber: Kantor Diknas Kota Pontianak

Tabel 4.1.5.3 Jumlah Sekolah, Murid, Guru dan Rasio Murid Terhadap Guru SMK Negeri dan Swasta menurut Kelurahan di Kecamatan Pontianak Timur, 2020

Kelurahan	Sekolah	Murid		Jumlah	Guru		Jumlah	Rasio Murid Thd Guru
		Lk	Pr		Lk	Pr		
(1)	(2)	(3)	(4)	(5)	(6)	(7)	(8)	(1)
1 Parit Mayor	-	-	-	-	-	-	-	-
2 Banjar Serasan	-	-	-	-	-	-	-	-
3 Saigon	2	826	635	1 461	31	38	69	21:1
4 Tanjung Hulu	-	-	-	-	-	-	-	-
5 Tanjung Hilir	-	-	-	-	-	-	-	-
6 Dalam Bugis	-	-	-	-	-	-	-	-
7 Tambelan Sampit	-	-	-	-	-	-	-	-
Jumlah	2	826	635	1 461	31	38	69	21:1

Sumber: Kantor Diknas Kota Pontianak

Tabel 4.1.6.1 Jumlah Sekolah, Murid, Guru dan Rasio Murid Terhadap Guru RA/BA Negeri menurut Kelurahan di Kecamatan Pontianak Timur, 2020

Kelurahan	Sekolah	Murid		Jumlah	Guru		Jumlah	Rasio Murid Thd Guru
		Lk	Pr		Lk	Pr		
(1)	(2)	(3)	(4)	(5)	(6)	(7)	(8)	(9)
1 Parit Mayor	-	-	-	-	-	-	-	-
2 Banjar Serasan	-	-	-	-	-	-	-	-
3 Saigon	-	-	-	-	-	-	-	-
4 Tanjung Hulu	-	-	-	-	-	-	-	-
5 Tanjung Hilir	-	-	-	-	-	-	-	-
6 Dalam Bugis	-	-	-	-	-	-	-	-
7 Tambelan Sampit	-	-	-	-	-	-	-	-
Jumlah	-	-	-	-	-	-	-	-

Sumber: Kantor Kementerian Agama Kota Pontianak

Tabel 4.1.6.2 Jumlah Sekolah, Murid, Guru dan Rasio Murid Terhadap Guru RA/BA Swasta menurut Kelurahan di Kecamatan Pontianak Timur, 2020

Kelurahan	Sekolah	Murid		Jumlah	Guru		Jumlah	Rasio Murid Thd Guru
		Lk	Pr		Lk	Pr		
(1)	(2)	(3)	(4)	(5)	(6)	(7)	(8)	(9)
1 Parit Mayor	-	-	-	-	-	-	-	-
2 Banjar Serasan	-	-	-	-	-	-	-	-
3 Saigon	-	-	-	-	-	-	-	-
4 Tanjung Hulu	-	-	-	-	-	-	-	-
5 Tanjung Hilir	-	-	-	-	-	-	-	-
6 Dalam Bugis	-	-	-	-	-	-	-	-
7 Tambelan Sampit	-	-	-	-	-	-	-	-
Jumlah	-	-	-	-	-	-	-	-

Sumber: Kantor Kementerian Agama Kota Pontianak

Tabel 4.1.6.3 Jumlah Sekolah, Murid, Guru dan Rasio Murid Terhadap Guru RA/BA Negeri dan Swasta menurut Kelurahan di Kecamatan Pontianak Timur, 2020

Kelurahan	Sekolah	Murid			Guru		Rasio Murid Thd Guru	
		Lk	Pr	Jumlah	Lk	Pr		
(1)	(2)	(3)	(4)	(5)	(6)	(7)	(8)	(9)
1 Parit Mayor	-	-	-	-	-	-	-	-
2 Banjar Serasan	-	-	-	-	-	-	-	-
3 Saigon	-	-	-	-	-	-	-	-
4 Tanjung Hulu	-	-	-	-	-	-	-	-
5 Tanjung Hilir	-	-	-	-	-	-	-	-
6 Dalam Bugis	-	-	-	-	-	-	-	-
7 Tambelan Sampit	-	-	-	-	-	-	-	-
Jumlah	-	-	-	-	-	-	-	-

Sumber: Kantor Kementerian Agama Kota Pontianak

Tabel 4.1.7.1 Jumlah Sekolah, Murid, Guru dan Rasio Murid Terhadap Guru MI Negeri menurut Kelurahan di Kecamatan Pontianak Timur, 2020

Kelurahan	Sekolah	Murid		Jumlah	Guru		Jumlah	Rasio Murid Thd Guru
		Lk	Pr		Lk	Pr		
(1)	(2)	(3)	(4)	(5)	(6)	(7)	(8)	(9)
1 Parit Mayor	-	-	-	-	-	-	-	-
2 Banjar Serasan	-	-	-	-	-	-	-	-
3 Saigon	-	-	-	-	-	-	-	-
4 Tanjung Hulu	-	-	-	-	-	-	-	-
5 Tanjung Hilir	-	-	-	-	-	-	-	-
6 Dalam Bugis	-	-	-	-	-	-	-	-
7 Tambelan Sampit	-	-	-	-	-	-	-	-
Jumlah	-	-	-	-	-	-	-	-

Sumber: Kantor Kementerian Agama Kota Pontianak

[SOSIAL]

Tabel 4.1.7.2 Jumlah Sekolah, Murid, Guru dan Rasio Murid Terhadap Guru MI Swasta menurut Kelurahan di Kecamatan Pontianak Timur, 2020

Kelurahan	Sekolah	Murid		Jumlah	Guru		Jumlah	Rasio Murid Thd Guru
		Lk	Pr		Lk	Pr		
(1)	(2)	(3)	(4)	(5)	(6)	(7)	(8)	(9)
1 Parit Mayor	-	-	-	-	-	-	-	-
2 Banjar Serasan	-	-	-	-	-	-	-	-
3 Saigon	1	131	97	228	7	8	15	15:1
4 Tanjung Hulu	1	152	126	278	3	9	12	23:1
5 Tanjung Hilir	1	106	110	216	3	7	10	21:1
6 Dalam Bugis	1	77	73	150	4	6	10	15:1
7 Tambelan Sampit	1	90	58	148	3	6	9	16:1
Jumlah	5	556	464	1 020	20	36	56	18:1

Sumber: Kantor Kementerian Agama Kota Pontianak

Tabel 4.1.7.3 Jumlah Sekolah, Murid, Guru dan Rasio Murid Terhadap Guru MI Negeri dan Swasta menurut Kelurahan di Kecamatan Pontianak Timur, 2020

Kelurahan	Sekolah	Murid		Jumlah	Guru		Jumlah	Rasio Murid Thd Guru
		Lk	Pr		Lk	Pr		
(1)	(2)	(3)	(4)	(5)	(6)	(7)	(8)	(9)
1 Parit Mayor	-	-	-	-	-	-	-	-
2 Banjar Serasan	-	-	-	-	-	-	-	-
3 Saigon	1	131	97	228	7	8	15	15:1
4 Tanjung Hulu	1	152	126	278	3	9	12	23:1
5 Tanjung Hilir	1	106	110	216	3	7	10	21:1
6 Dalam Bugis	1	77	73	150	4	6	10	15:1
7 Tambelan Sampit	1	90	58	148	3	6	9	16:1
Jumlah	5	556	464	1 020	20	36	56	18:1

Sumber: Kantor Kementerian Agama Kota Pontianak

[SOSIAL]

Tabel 4.1.8.1 Jumlah Sekolah, Murid, Guru dan Rasio Murid Terhadap Guru MTs Negeri menurut Kelurahan di Kecamatan Pontianak Timur, 2020

Kelurahan	Sekolah	Murid		Jumlah	Guru		Jumlah	Rasio Murid Thd Guru
		Lk	Pr		Lk	Pr		
(1)	(2)	(3)	(4)	(5)	(6)	(7)	(8)	(9)
1 Parit Mayor	-	-	-	-	-	-	-	-
2 Banjar Serasan	-	-	-	-	-	-	-	-
3 Saigon	-	-	-	-	-	-	-	-
4 Tanjung Hulu	-	-	-	-	-	-	-	-
5 Tanjung Hilir	-	-	-	-	-	-	-	-
6 Dalam Bugis	-	-	-	-	-	-	-	-
7 Tambelan Sampit	-	-	-	-	-	-	-	-
Jumlah	-	-	-	-	-	-	-	-

Sumber: Kantor Kementerian Agama Kota Pontianak

Tabel 4.1.8.2 Jumlah Sekolah, Murid, Guru dan Rasio Murid Terhadap Guru MTs Swasta menurut Kelurahan di Kecamatan Pontianak Timur, 2020

Kelurahan	Sekolah	Murid		Jumlah	Guru		Jumlah	Rasio Murid Thd Guru
		Lk	Pr		Lk	Pr		
(1)	(2)	(3)	(4)	(5)	(6)	(7)	(8)	(9)
1 Parit Mayor	-	-	-	-	-	-	-	-
2 Banjar Serasan	-	-	-	-	-	-	-	-
3 Saigon	1	204	159	363	6	19	25	14:1
4 Tanjung Hulu	-	-	-	-	-	-	-	-
5 Tanjung Hilir	-	-	-	-	-	-	-	-
6 Dalam Bugis	1	158	0	158	12	0	12	13:1
7 Tambelan Sampit	-	-	-	-	-	-	-	-
Jumlah	2	362	159	521	18	19	37	14:1

Sumber: Kantor Kementerian Agama Kota Pontianak

[SOSIAL]

Tabel 4.1.8.3 Jumlah Sekolah, Murid, Guru dan Rasio Murid Terhadap Guru MTs Negeri dan Swasta menurut Kelurahan di Kecamatan Pontianak Timur, 2020

Kelurahan	Sekolah	Murid		Jumlah	Guru		Jumlah	Rasio Murid Thd Guru
		Lk	Pr		Lk	Pr		
(1)	(2)	(3)	(4)	(5)	(6)	(7)	(8)	(9)
1 Parit Mayor	-	-	-	-	-	-	-	-
2 Banjar Serasan	-	-	-	-	-	-	-	-
3 Saigon	1	204	159	363	6	19	25	14:1
4 Tanjung Hulu	-	-	-	-	-	-	-	-
5 Tanjung Hilir	-	-	-	-	-	-	-	-
6 Dalam Bugis	1	158	-	158	12	-	12	13:1
7 Tambelan Sampit	-	-	-	-	-	-	-	-
Jumlah	2	362	159	521	18	19	37	14:1

Sumber: Kantor Kementerian Agama Kota Pontianak

Tabel 4.1.9.1 Jumlah Sekolah, Murid, Guru dan Rasio Murid Terhadap Guru MA Negeri menurut Kelurahan di Kecamatan Pontianak Timur, 2020

Kelurahan	Sekolah	Murid		Jumlah	Guru		Jumlah	Rasio Murid Thd Guru
		Lk	Pr		Lk	Pr		
(1)	(2)	(3)	(4)	(5)	(6)	(7)	(8)	(9)
1 Parit Mayor	-	-	-	-	-	-	-	-
2 Banjar Serasan	-	-	-	-	-	-	-	-
3 Saigon	-	-	-	-	-	-	-	-
4 Tanjung Hulu	-	-	-	-	-	-	-	-
5 Tanjung Hilir	-	-	-	-	-	-	-	-
6 Dalam Bugis	-	-	-	-	-	-	-	-
7 Tambelan Sampit	-	-	-	-	-	-	-	-
Jumlah	-	-	-	-	-	-	-	-

Sumber: Kantor Kementerian Agama Kota Pontianak

[SOSIAL]

Tabel 4.1.9.2 Jumlah Sekolah, Murid, Guru dan Rasio Murid Terhadap Guru MA Swasta menurut Kelurahan di Kecamatan Pontianak Timur, 2020

Kelurahan	Sekolah	Murid		Jumlah	Guru		Jumlah	Rasio Murid Thd Guru
		Lk	Pr		Lk	Pr		
(1)	(2)	(3)	(4)	(5)	(6)	(7)	(8)	(9)
1 Parit Mayor	-	-	-	-	-	-	-	-
2 Banjar Serasan	-	-	-	-	-	-	-	-
3 Saigon	-	-	-	-	-	-	-	-
4 Tanjung Hulu	-	-	-	-	-	-	-	-
5 Tanjung Hilir	-	-	-	-	-	-	-	-
6 Dalam Bugis	1	122	-	122	13	-	13	9:1
7 Tambelan Sampit	-	-	-	-	-	-	-	-
Jumlah	1	122	-	122	13	-	13	9:1

Sumber: Kantor Kementerian Agama Kota Pontianak

Tabel 4.1.9.3 Jumlah Sekolah, Murid, Guru dan Rasio Murid Terhadap Guru MA Negeri dan Swasta menurut Kelurahan di Kecamatan Pontianak Timur, 2020

Kelurahan	Sekolah	Murid			Guru			Rasio Murid Thd Guru
		Lk	Pr	Jumlah	Lk	Pr	Jumlah	
(1)	(2)	(3)	(4)	(5)	(6)	(7)	(8)	(9)
1 Parit Mayor	-	-	-	-	-	-	-	-
2 Banjar Serasan	-	-	-	-	-	-	-	-
3 Saigon	-	-	-	-	-	-	-	-
4 Tanjung Hulu	-	-	-	-	-	-	-	-
5 Tanjung Hilir	-	-	-	-	-	-	-	-
6 Dalam Bugis	1	122	-	122	13	-	13	9:1
7 Tambelan Sampit	-	-	-	-	-	-	-	-
Jumlah	1	122	-	122	13	-	13	9:1

Sumber: Kantor Kementerian Agama Kota Pontianak

Tabel 4.1.10.1 Banyaknya Akademi/Perguruan Tinggi Menurut Desa/Kelurahan di Kecamatan Pontianak Timur, 2020

	Desa/Kelurahan	Negeri	Swasta	Jumlah
	(1)	(2)	(3)	(4)
1.	Parit Mayor	-	-	-
2.	Banjar Serasan	-	-	-
3.	Saigon	-	-	-
4.	Tanjung Hulu	-	-	-
5.	Tanjung Hilir	-	-	-
6.	Dalam Bugis	-	4	4
7.	Tambelan Sampit	-	-	-
	Pontianak Timur	-	4	4

Sumber: BPS, Pendataan Potensi Desa (Podes) 2020

Tabel 4.1.10.2 Jumlah Mahasiswa Pada Perguruan Tinggi di Kecamatan Pontianak Timur, 2020

	Perguruan Tinggi	Jumlah Mahasiswa				Jumlah	
		Laki-laki		Perempuan		2019	2020
		2019	2020	2019	2020		
(1)	(2)	(3)	(4)	(5)	(6)	(7)	
1	Sekolah Tinggi Ilmu Ekonomi (STIEP)	107	103	152	126	259	229
2	Sekolah Tinggi Ilmu Kesehatan (STIKES) Yarsi	83	56	140	141	223	197
3	Akademi Farmasi Yarsi	45	92	138	345	183	437
4	Politeknik Putra Bangsa	133	108	161	134	294	142

Sumber: Universitas bersangkutan

Tabel 4.1.10.3 Jumlah Tenaga Edukatif Tetap pada Perguruan Tinggi di Kecamatan Pontianak Timur, 2020

	Perguruan Tinggi (1)	Tenaga Edukatif				Jumlah	
		Tetap		Tidak Tetap		2019	2020
		2019	2020	2019	2020		
(2)	(3)	(4)	(5)	(6)	(7)		
1	Sekolah Tinggi Ilmu Ekonomi (STIEP)	18	43	2	16	20	59
2	Sekolah Tinggi Ilmu Kesehatan (STIKES) Yarsi	20	15	-	4	20	19
3	Akademi Farmasi Yarsi	20	19	3	5	23	24
4	Politeknik Putra Bangsa	8	7	3	3	11	10

Sumber: Universitas bersangkutan

Tabel 4.1.10.4 Jumlah Peserta Ujian Sarjana dan Diploma pada Perguruan Tinggi di Kecamatan Pontianak Timur, 2020

	Perguruan Tinggi	Jumlah Peserta Ujian				Jumlah	
		Sarjana		Diploma		2019	2020
		2019	2020	2019	2020		
(1)	(2)	(3)	(4)	(5)	(6)	(7)	
1	Sekolah Tinggi Ilmu Ekonomi (STIEP)	78	155	-	-	78	155
2	Sekolah Tinggi Ilmu Kesehatan (STIKES) Yarsi	45	25	21	-	66	25
3	Akademi Farmasi Yarsi	-	-	142	187	142	187
4	Politeknik Putra Bangsa	-	-	26	60	26	60

Sumber: Universitas bersangkutan

Tabel 4.1.10.5 Jumlah Kelulusan Ujian Sarjana dan Diploma pada Perguruan Tinggi di Kecamatan Pontianak Timur, 2020

	Perguruan Tinggi	Jumlah Kelulusan Ujian				Jumlah	
		Sarjana		Dilpoma		2019	2020
		2019	2020	2019	2020		
(1)	(2)	(3)	(4)	(5)	(6)	(7)	
1	Sekolah Tinggi Ilmu Ekonomi (STIEP)	78	155	-	-	78	155
2	Sekolah Tinggi Ilmu Kesehatan (STIKES) Yarsi	39	-	21	-	60	-
3	Akademi Farmasi Yarsi	-	-	142	187	142	187
4	Politeknik Putra Bangsa	-	-	26	60	26	60

Sumber: Universitas bersangkutan

Tabel 4.1.11 Kemudahan Untuk Mencapai Sarana Pendidikan Terdekat Bagi Desa/Kelurahan yang Tidak ada Sarana Pendidikan Menurut Desa/Kelurahan dan Jenjang Pendidikan di Kecamatan Pontianak Timur, 2020

Desa/Kelurahan	SD	MI	SMP	MTs
(1)	(2)	(3)	(4)	(5)
1. Parit Mayor	-	Sangat Mudah	Sangat Mudah	Sangat Mudah
2. Banjar Serasan	-	Sangat Mudah	-	-
3. Saigon	-	-	-	-
4. Tanjung Hulu	-	-	-	Sangat Mudah
5. Tanjung Hilir	-	-	Sangat Mudah	Sangat Mudah
6. Dalam Bugis	-	-	-	-
7. Tambelan Sampit	-	-	-	Sangat Mudah

[SOSIAL]

Lanjutan Tabel 4.1.11

Desa/Kelurahan		SMA	MA	SMK	Akademi/ Perguruan Tinggi
(1)		(6)	(7)	(8)	(9)
1.	Parit Mayor	Sangat Mudah	Sangat Mudah	Sangat Mudah	Sangat Mudah
2.	Banjar Serasan	-	Sangat Mudah	Sangat Mudah	Sangat Mudah
3.	Saigon	-	Sangat Mudah	-	Sangat Mudah
4.	Tanjung Hulu	Sangat Mudah	Sangat Mudah	Sangat Mudah	Sangat Mudah
5.	Tanjung Hilir	Sangat Mudah	Sangat Mudah	Sangat Mudah	Sangat Mudah
6.	Dalam Bugis	Sangat Mudah	-	-	-
7.	Tambelan Sampit	-	Sangat Mudah	Sangat Mudah	Sangat Mudah

Sumber: BPS, Pendataan Potensi Desa (Podes) 2020

Tabel 4.2 Jumlah Peristiwa Tindak Kejahatan Per Bulan di Kecamatan Pontianak Timur, 2020

Bulan	Tindak Kejahatan							
	Ran-mor	Curas	Curat	Pencurian	Curi Kelu-arga	Pengani-ayaan	Peng-gelapan	Penipuan
(1)	(2)	(3)	(4)	(5)	(6)	(7)	(8)	(9)
Januari	-	-	-	7	-	4	1	1
Februari	2	1	-	7	-	3	2	-
Maret	2	-	-	6	-	2	3	-
April	2	-	1	8	-	4	2	1
Mei	1	-	1	2	-	3	1	-
Juni	2	1	-	1	-	3	2	1
Juli	-	-	-	4	1	-	-	1
Agustus	-	-	-	5	1	3	2	1
September	1	1	-	6	-	1	-	1
Oktober	-	-	-	3	-	1	-	1
November	-	-	-	3	-	2	2	1
Desember	3	1	-	5	-	2	-	-
Jumlah	13	4	2	57	2	28	15	8

Sumber: Polsekta Kecamatan Pontianak Timur

Tabel 4.2 Lanjutan 1

Bulan	Tindak Kejahatan							
	Per-zinahan	Sajam	Pemalsuan Surat	Serobot Tanah	PenCabulan	Pengrusakan	Perjudian	PTM
(1)	(10)	(11)	(12)	(13)	(14)	(15)	(16)	(17)
Januari	-	-	-	-	-	-	-	-
Februari	-	-	-	-	-	-	-	1
Maret	-	-	-	-	-	-	-	-
April	-	-	-	-	-	-	-	-
Mei	-	-	-	-	-	-	-	-
Juni	-	-	-	-	-	-	-	-
Juli	-	-	-	-	-	-	-	-
Agustus	-	-	-	-	-	-	-	-
September	-	-	-	-	-	-	-	-
Oktober	-	-	-	-	-	-	-	-
November	-	2	-	-	-	-	2	-
Desember	-	1	-	-	-	-	-	-
Jumlah	1	3	-	-	-	-	2	1

Sumber: Polsekta Kecamatan Pontianak Timur

Tabel 4.2 Lanjutan 2

Bulan	Tindak Kejahatan							Jumlah
	KDRT	Perko saan	Penad ahan	Penem uan Mayat	Laporan Palsu	Pembu nuhan	Lain- lain	
(1)	(18)	(19)	(20)	(21)	(22)	(23)	(24)	(25)
Januari	1	-	-	-	-	-	5	19
Februari	-	-	-	-	-	-	1	17
Maret	-	-	-	-	-	-	1	14
April	-	-	-	-	-	-	-	18
Mei	-	-	-	-	-	-	1	9
Juni	1	-	-	-	-	-	2	13
Juli	-	-	-	-	-	-	1	7
Agustus	-	-	-	-	-	-	2	14
September	1	-	-	-	-	-	1	12
Oktober	-	-	-	-	-	-	-	5
November	2	-	-	-	-	-	-	14
Desember	1	-	-	-	-	-	-	13
Jumlah	6	-	-	-	-	-	14	155

Sumber: Polsekta Kecamatan Pontianak Timur

Tabel 4.3.1 Jumlah Rumah Ibadah menurut Kelurahan di Kecamatan Pontianak Timur, 2020

	Kelurahan	Mesjid	Surau/ Langgar	Gereja	Vihara	Kelenteng
	(1)	(2)	(3)	(4)	(5)	(6)
1	Parit Mayor	6	6	-	-	-
2	Banjar Serasan	10	10	-	-	-
3	Saigon	11	24	-	-	-
4	Tanjung Hulu	8	14	9	-	2
5	Tanjung Hilir	2	17	-	-	-
6	Dalam Bugis	7	16	-	-	-
7	Tambelan Sampit	6	9	-	-	-
	Jumlah	50	96	9	-	2

Sumber: Kantor Kementerian Agama Kota Pontianak

Tabel 4.3.2 Jumlah Pasangan Yang Menikah Per Bulan di Kecamatan Pontianak Timur, 2020

	Bulan	Parit Mayor	Banjar serasan	Saigon	Tanjung Hulu	Tanjung Hilir	Dalam Bugis	Tambelan Sampit	Jumlah
	(1)	(2)	(3)	(4)	(5)	(6)	(7)	(8)	(9)
1	Januari	7	11	20	13	4	9	1	65
2	Februari	1	5	11	7	8	18	7	57
3	Maret	9	10	21	11	6	9	6	72
4	April	7	10	18	5	8	8	1	57
5	Mei	-	6	-	-	2	-	-	8
6	Juni	5	5	12	8	5	6	3	44
7	Juli	2	4	8	6	4	7	4	35
8	Agustus	10	14	22	16	13	24	12	111
9	September	2	7	9	7	4	9	6	44
10	Oktober	7	7	15	6	6	3	3	47
11	Nopember	8	8	11	14	6	17	3	67
12	Desember	1	11	11	4	5	11	1	44
	Jumlah	59	98	158	97	71	121	47	651

Sumber: Kantor Urusan Agama Pontianak Kota

Tabel 4.3.3 Jumlah Nikah, Cerai, Talak dan Rujuk Per Bulan di Kecamatan Pontianak Timur, 2020

	Kelurahan	Jumlah Kasus			
		Nikah	Cerai	Talak	Rujuk
	(1)	(2)	(3)	(4)	(5)
1	Parit Mayor	59	15	2	...
2	Banjar Serasan	98	21	7	...
3	Saigon	158	34	12	...
4	Tanjung Hulu	97	30	4	...
5	Tanjung Hilir	71	17	1	...
6	Dalam Bugis	121	32	4	...
7	Tambelan Sampit	47	17	3	...
Jumlah		651	166	33	...

Sumber: Kantor Urusan Agama Pontianak Kota

Tabel 4.4.1 Banyaknya Sarana Kesehatan Menurut Desa/Kelurahan dan Jenis Sarana Kesehatan di Kecamatan Pontianak Timur, 2020

Desa/Kelurahan	Rumah Sakit	Rumah Sakit Bersalin	Poliklinik/Balai Pengobatan
(1)	(2)	(3)	(4)
1. Parit Mayor	-	-	-
2. Banjar Serasan	-	-	1
3. Saigon	-	-	1
4. Tanjung Hulu	-	-	3
5. Tanjung Hilir	-	-	-
6. Dalam Bugis	-	-	-
7. Tambelan Sampit	1	-	-
Pontianak Timur	1	0	5

[SOSIAL]

Lanjutan Tabel 4.4.1

Desa/Kelurahan	Puskesmas		Apotek
	Rawat Inap	Tanpa Rawat Inap	
(1)	(5)	(6)	(7)
1. Parit Mayor	-	1	1
2. Banjar Serasan	-	1	-
3. Saigon	1	-	7
4. Tanjung Hulu	-	1	5
5. Tanjung Hilir	-	-	-
6. Dalam Bugis	1	-	2
7. Tambelan Sampit	-	1	1
Pontianak Timur	2	4	16

Sumber: BPS, Pendataan Potensi Desa (Podes) 2020

Tabel 4.4.2 Kemudahan Mencapai Sarana Kesehatan Terdekat Bagi Desa/Kelurahan yang Tidak ada Sarana Kesehatan Menurut Desa/Kelurahan dan Jenis Sarana Kesehatan di Kecamatan Pontianak Timur, 2020

	Desa/Kelurahan	Rumah Sakit	Rumah Sakit Bersalin	Poliklinik/Balai Pengobatan
	(1)	(2)	(3)	(4)
1.	Parit Mayor	Sangat Mudah	Sangat Mudah	Sangat Mudah
2.	Banjar Serasan	Sangat Mudah	Sangat Mudah	-
3.	Saigon	Sangat Mudah	Sangat Mudah	-
4.	Tanjung Hulu	Sangat Mudah	Sangat Mudah	-
5.	Tanjung Hilir	Sangat Mudah	Sangat Mudah	Sangat Mudah
6.	Dalam Bugis	Sangat Mudah	Sangat Mudah	Sangat Mudah
7.	Tambelan Sampit	-	Sangat Mudah	Sangat Mudah

Lanjutan Tabel 4.4.2

Desa/Kelurahan	Puskesmas		Apotek
	Rawat Inap	Tanpa Rawat Inap	
(1)	(5)	(6)	(7)
1. Parit Mayor	Sangat Mudah	-	-
2. Banjar Serasan	Sangat Mudah	-	Sangat Mudah
3. Saigon	-	Sangat Mudah	-
4. Tanjung Hulu	Sangat Mudah	-	-
5. Tanjung Hilir	Sangat Mudah	Sangat Mudah	Sangat Mudah
6. Dalam Bugis	-	Sangat Mudah	-
7. Tambelan Sampit	Sangat Mudah	-	-

Sumber: BPS, Pendataan Potensi Desa (Podes) 2020

Tabel 4.3.2 Banyaknya Tenaga Kesehatan menurut Puskesmas di Kecamatan Pontianak Timur, 2020

Tenaga Kesehatan	Puskesmas Parit Mayor		Puskesmas Banjarserasan		Puskesmas Saigon		Puskesmas Tanjung Hulu		Puskesmas Kampung Dalam		Puskesmas Tambelan	
	L	P	L	P	L	P	L	P	L	P	L	P
(1)	(2)	(3)	(4)	(5)	(6)	(7)	(8)	(9)	(10)	(11)	(12)	(13)
1 Dokter Umum	1	1	1	1	-	-	-	1	-	3	-	2
2 Dokter Spesialis	-	-	-	-	-	-	-	-	-	-	-	-
3 Dokter Gigi	-	1	-	1	-	-	-	1	-	1	-	-
4 Apoteker	-	-	-	-	-	-	-	1	1	-	-	-
5 Analis Laboratorium	-	2	-	1	-	-	1	1	-	2	-	2
6 Sarjana Penilik Kesehatan*	-	-	-	-	-	-	-	-	-	-	-	-
7 Pranata Anestesi	-	-	-	-	-	-	-	-	-	-	-	-
8 Asisten Apoteker	-	2	-	1	-	-	1	1	-	2	-	1
9 Bidan	-	3	-	5	-	-	-	4	-	12	-	4
10 Perawat	-	3	-	-	1	-	1	4	1	4	-	-
11 Perawat Gigi	1	2	-	2	-	-	-	2	1	1	1	1
12 Sanitarian	-	1	2	1	-	-	2	-	2	2	-	2
13 Ahli Gizi	2	1	-	1	-	-	1	1	-	2	-	1
14 AKPER	-	-	1	4	-	-	-	-	-	-	-	3
15 Sarjana Kesehatan Masyarakat	1	1	-	3	-	-	-	-	-	2	-	1
16 Apro(Penata Rontgen)	-	-	-	-	-	-	-	-	-	-	-	-
17 S1 Manajemen	-	-	-	1	-	-	-	-	-	1	-	-
18 Fisioterapi	-	-	-	-	-	-	-	-	-	0	-	-
19 Staf Administrasi	1	4	1	2	1	-	1	-	1	2	-	4

Sumber: Puskesmas Kecamatan Pontianak Timur

Tabel 4.4.4 Banyaknya Warga Penderita Gizi Buruk Menurut Desa/Kelurahan di Kecamatan Pontianak Timur, 2018 dan 2020

Desa/Kelurahan	2018	2020
(1)	(2)	(3)
1. Parit Mayor	-	1
2. Banjar Serasan	-	4
3. Saigon	-	3
4. Tanjung Hulu	-	-
5. Tanjung Hilir	-	1
6. Dalam Bugis	1	-
7. Tambelan Sampit	-	-
Pontianak Timur	-	1

Sumber: BPS, Pendataan Potensi Desa (Podes) 2018 dan 2020

Tabel: 4.4.5 Jumlah dari 10 Kasus Penyakit Terbesar Yang Ditangani Oleh Puskesmas di Kecamatan Pontianak Timur, 2020

Nama Penyakit	Jumlah Kasus					
	Puskesmas Parit Mayor	Puskesmas Banjar Serasan	Puskesmas Saigon	Puskesmas Tanjung Hulu	Puskesmas Kampung Dalam	Puskesmas Tambelan
(1)	(2)	(3)	(4)	(5)	(6)	(7)
1 Infeksi Akut Lain Pada Saluran Pernafasan Bagian Atas	-	970	63	563	2 602	152
2 Penyakit Tekanan darah Tinggi	744	1 203	884	856	2 651	1 261
3 Gangguan Faal Lain Pada Alat Pencernaan	1 066	676	321	451	1 321	452
4 Penyakit Pulpa dan Jaringan Periapikal	248	228	-	124	643	22
5 Penyakit Lain Pada Saluran Pernafasan Bagian Atas	779	317	32	520	-	6
6 Radang Sendi serupa Reumatik	158	204	98	369	-	127
7 Demam Yang Tidak Diketahui Sebabnya	374	185	771	134	637	75
8 Penyakit Kulit Alergi	618	197	-	768	368	55
9 Diare (termasuk tersangka Kolera)	182	268	63	133	622	139
10 Penyakit Kencing Manis	153	112	486	176	445	400

Sumber: Puskesmas Kecamatan Pontianak Timur

Tabel: 4.4.6 Jumlah Kasus Yang Ditangani Atau Dirujuk ke Rumah Sakit menurut Puskesmas di Kecamatan Pontianak Timur, 2020

Nama Penyakit	Jumlah Kasus					
	Puskesmas Parit Mayor	Puskesmas Banjars erasan	Puskesmas Saigon	Puskesmas Tanjung Hulu	Puskesmas Kampung Dalam	Puskesmas Tambelan
(1)	(2)	(3)	(4)	(5)	(6)	(7)
1 IMS	1	1	-	-	527	-
2 DBD	2	4	-	-	-	-
3 Diate	131	268	-	-	561	39
4 TB*	20	35	35	-	44	13
5 Malaria	-	-	-	-	410	-

Sumber: Puskesmas Kecamatan Pontianak Timur

Tabel 4.5.1 Banyaknya Kejadian Bencana Alam Menurut Desa/Kelurahan dan Jenis Bencana Alam di Kecamatan Pontianak Timur, 2020

Desa/Kelurahan	Gempa Bumi	Tsunami	Gunung Meletus	Tanah Longsor
(1)	(2)	(3)	(4)	(5)
1. Parit Mayor	-	-	-	-
2. Banjar Serasan	-	-	-	-
3. Saigon	-	-	-	-
4. Tanjung Hulu	-	-	-	-
5. Tanjung Hilir	-	-	-	-
6. Dalam Bugis	-	-	-	-
7. Tambelan Sampit	-	-	-	-
Pontianak Timur	-	-	-	-

Lanjutan Tabel 4.5.1

	Desa/Kelurahan	Banjir	Banjir Bandang	Kekeringan
	(1)	(6)	(7)	(8)
1.	Parit Mayor	-	-	-
2.	Banjar Serasan	-	-	-
3.	Saigon	-	-	-
4.	Tanjung Hulu	-	-	-
5.	Tanjung Hilir	2	-	-
6.	Dalam Bugis	-	-	-
7.	Tambelan Sampit	2	-	-
	Pontianak Timur	4	-	-

Lanjutan Tabel 4.5.1

Desa/Kelurahan	Kebakaran Hutan dan Lahan	Angin Puyuh/ Puting Beliung/ Topan	Gelombang Pasang Laut
(1)	(9)	(10)	(11)
1. Parit Mayor	-	1	-
2. Banjar Serasan	-	3	-
3. Saigon	-	-	-
4. Tanjung Hulu	-	-	-
5. Tanjung Hilir	-	-	-
6. Dalam Bugis	-	-	-
7. Tambelan Sampit	-	-	-
Pontianak Timur	-	4	-

Sumber: BPS, Pendataan Potensi Desa (Podes) 2020

Tabel 4.5.2 Banyaknya Korban Jiwa Akibat Bencana Alam Menurut Desa/Kelurahan dan Jenis Bencana Alam di Kecamatan Pontianak Timur, 2020

Desa/Kelurahan	Gempa Bumi	Tsunami	Gunung Meletus	Tanah Longsor
(1)	(2)	(3)	(4)	(5)
1. Parit Mayor	-	-	-	-
2. Banjar Serasan	-	-	-	-
3. Saigon	-	-	-	-
4. Tanjung Hulu	-	-	-	-
5. Tanjung Hilir	-	-	-	-
6. Dalam Bugis	-	-	-	-
7. Tambelan Sampit	-	-	-	-
Pontianak Timur	-	-	-	-

Lanjutan Tabel 4.5.2

Desa/Kelurahan	Banjir	Banjir Bandang	Kekeringan
(1)	(6)	(7)	(8)
1. Parit Mayor	-	-	-
2. Banjar Serasan	-	-	-
3. Saigon	-	-	-
4. Tanjung Hulu	-	-	-
5. Tanjung Hilir	-	-	-
6. Dalam Bugis	-	-	-
7. Tambelan Sampit	-	-	-
Pontianak Timur	-	-	-

[SOSIAL]

Lanjutan Tabel 4.5.2

Desa/Kelurahan	Kebakaran Hutan dan Lahan	Angin Puyuh/ Puting Beliung/ Topan	Gelombang Pasang Laut
(1)	(9)	(10)	(11)
1. Parit Mayor	-	-	-
2. Banjar Serasan	-	-	-
3. Saigon	-	-	-
4. Tanjung Hulu	-	-	-
5. Tanjung Hilir	-	-	-
6. Dalam Bugis	-	-	-
7. Tambelan Sampit	-	-	-
Pontianak Timur	-	-	-

Catatan:

Sumber: BPS, *Pendataan Potensi Desa (Podes) 2020*

Tabel 4.5.3 Keberadaan Fasilitas/Upaya Antisipasi/Mitigasi Bencana Alam Menurut Desa/Kelurahan di Kecamatan Pontianak Timur, 2020

Desa/Kelurahan	Sistem Peringatan Dini Bencana Alam	Sistem Peringatan Dini Khusus Tsunami	Perlengkapan Keselamatan
(1)	(2)	(3)	(4)
1. Parit Mayor	Tidak Ada	Bukan Wilayah Potensi Tsunami	Tidak Ada
2. Banjar Serasan	Tidak Ada	Tidak Ada	Tidak Ada
3. Saigon	Tidak Ada	Bukan Wilayah Potensi Tsunami	Tidak Ada
4. Tanjung Hulu	Tidak Ada	Tidak Ada	Tidak Ada
5. Tanjung Hilir	Tidak Ada	Tidak Ada	Tidak Ada
6. Dalam Bugis	Tidak Ada	Tidak Ada	Tidak Ada
7. Tambelan Sampit	Tidak Ada	Tidak Ada	Tidak Ada

Lanjutan Tabel 4.5.3

Desa/Kelurahan	Rambu-rambu dan Jalur Evakuasi Bencana	Pembuatan, Perawatan, atau Normalisasi: Sungai, Kanal, Tanggul, Parit, Drainase, Waduk, Pantai, dll
(1)	(5)	(6)
1. Parit Mayor	Tidak Ada	Tidak Ada
2. Banjar Serasan	Ada	Tidak Ada
3. Saigon	Tidak Ada	Tidak Ada
4. Tanjung Hulu	Ada	Tidak Ada
5. Tanjung Hilir	Tidak Ada	Ada
6. Dalam Bugis	Tidak Ada	Ada
7. Tambelan Sampit	Tidak Ada	Ada

Sumber: BPS, Pendataan Potensi Desa (Podes) 2020



**BADAN PUSAT STATISTIK
KOTA PONTIANAK**

5. PERTANIAN



PERTANIAN

5.1. Lahan Pertanian

Lahan pertanian di Kota Pontianak dikategorikan menjadi 3 yaitu sawah tadah hujan, sawah pasang surut, dan pertanian bukan sawah. Di kecamatan Pontianak Timur jenis lahan yang paling luas adalah lahan pertanian bukan sawah dengan luas mencapai 344 ha.

5.2. Tanaman

Tanaman di Kota Pontianak dibagi menjadi tanaman sayuran, tanaman buah-buahan, tanaman obat-obatan, dan tanaman hias. Tanaman dengan produksi terbanyak pada kategori tanaman buah-buahan dengan total produksi mencapai 1.476 kwintal adalah melinjo, pada kategori tanaman obat-obatan dengan total produksi mencapai 5.290 kwintal adalah kunyit, pada kategori tanaman hias dengan total produksi mencapai 12.282 tangkai adalah anthurium daun.

Tabel 5.1. Luas Lahan Pertanian di Kecamatan Pontianak Timur, 2017-2020

Jenis Lahan	2018	2019	2020
(1)	(2)	(3)	(4)
1 Sawah Tadah Hujan	18	6	6
2 Sawah Pasang Surut	-	-	
3 Pertanian Bukan Sawah	404	344,5	344

Sumber: BPS Kota Pontianak

Tabel 5.2 Luas Panen, Produksi dan Rata-Rata Produksi Tanaman Sayuran di Kecamatan Pontianak Timur menurut Jenis Tanaman, 2020

Jenis Tanaman	Luas Panen (Ha)	Produksi (Kw)	Rata-Rata Produksi (Kw/Ha)
(1)	(2)	(3)	(4)
1 Bayam	-	-	-
2 Bawang Daun	-	-	-
3 Cabe Rawit	-	-	-
4 Jamur	-	-	-
5 Kacang Panjang	-	-	-
6 Kangkung	-	-	-
7 Ketimun	-	-	-
8 Kubis	-	-	-
9 Tomat	-	-	-
10 Petsai/Sawi	-	-	-
11 Terung	-	-	-

Sumber: BPS Kota Pontianak

Tabel 5.3 Luas Panen, Jumlah Pohon Yang Menghasilkan dan Produksi Tanaman Buah-Buahan di Kecamatan Pontianak Timur menurut Jenis Tanaman, 2020

Jenis Tanaman		Pohon Yang Menghasilkan (Pohon/Rumpun)	Produksi (Kw)
(1)	(2)	(3)	
1	Belimbing	117	218
2	Alpokot	-	-
3	Duku/Langsar	8	14
4	Durian	15	24
5	Jambu Air	203	468
6	Jambu Biji	281	438
7	Jeruk Besar	-	-
8	Jeruk Siam/Kepron	-	-
9	Mangga	212	718
10	Manggis	-	-
11	Melinjo	920	1 472
12	Nangka/Cempedak	251	1 426
13	Nenas	-	-
14	Pepaya	-	-
15	Pisang	205	492
16	Rambutan	-	-
17	Salak	212	84
18	Sawo	55	220
19	Markisa/Konyal	-	-
20	Sirsak	197	236
21	Sukun	117	218
22	Apel	-	-
23	Petai	8	14
24	Jengkol	-	-
JUMLAH		2 801	6 042

Sumber: BPS Kota Pontianak

Tabel 5.4 Luas Panen, Produksi dan Rata-Rata Produksi Tanaman Obat-Obat di Kecamatan Pontianak Timur menurut Jenis Tanaman, 2020

Jenis Tanaman	Luas Panen (M ²)	Produksi (Kg)	Rata-Rata Produksi (Kg/M ²)
(1)	(2)	(3)	(4)
1 Jahe	477	2 862	0,17
2 Kencur	333	1 249	0,27
3 Kunyit	1 058	5 290	0,2
4 Lempuyang	70	263	0,27
5 Laos/Lengkuas	279	1 953	0,14
6 Lidah Buaya	-	-	-
7 Mengkudu	-	-	-
8 Temu Ireng	-	-	-
9 Temu Lawak	-	-	-

Sumber: BPS Kota Pontianak

Tabel 5.5 Luas Panen, Produksi dan Rata-Rata Produksi Tanaman Hias di Kecamatan Pontianak Timur menurut Jenis Tanaman, 2020

	Jenis Tanaman	Luas Panen (M ²)	Produksi (Tangkai)	Rata-Rata Produksi
	(1)	(2)	(3)	(4)
1	Adenium (kamboja jepang)	189	10 175	53,84
2	Aglaonema	327	4 476	13,69
3	Anggrek	198	4 005	20,23
4	Anthurium bunga	260	5 927	22,8
5	Anthurium daun	364	12 282	33,74
6	Caladium	-	-	-
7	Diffenbachia	-	-	-
8	Euphorbia	-	-	-
9	Heliconia (pisang-pisangan)	-	-	-
10	Ixora (soka)	135	5 800	42,96
11	Krisan	112	7 400	66,07
12	Mawar	165	4 215	25,55
13	Melati	137	9 064	66,16
14	Monstera	-	-	-
15	Pakis	-	-	-
16	Palem	288	836	3,21
17	Phylodendron	-	-	-
18	Sansevieria (pedang-pedangan)	110	3 178	47,37
19	Sedap malam	-	-	-

Sumber: BPS Kota Pontianak

Tabel 5.6 Jumlah Ternak menurut Jenis Ternak di Kecamatan Pontianak Timur, 2017-2020

Jenis Ternak		2017	2018	2019	2020
(1)		(5)	(6)	(7)	(8)
1	Sapi Potong
2	Sapi Perah
3	Kambing
4	Babi
5	Ayam Kampung
6	Ayam Petelor
7	Ayam Pedaging
8	Itik

Sumber: BPS Kota Pontianak

Tabel 5.7 Jumlah Ternak dan Unggas Yang Dipotong di Kecamatan Pontianak Timur menurut Jenis Ternak, 2017-2020

Jenis Ternak		2017	2018	2019	2020
(1)		(5)	(6)	(7)	(8)
1	Sapi Potong
2	Sapi Perah
3	Kambing
4	Babi

Sumber: BPS Kota Pontianak

<https://pontianakkota.bps.go.id>



**BADAN PUSAT STATISTIK
KOTA PONTIANAK**



6. INDUSTRI

INDUSTRI

Jumlah Sarana dan prasarana ekonomi yang terdapat di Kecamatan Pontianak Timur, terdapat kelompok pertokoan sebanyak 10 unit, pasar dengan bangunan permanen berjumlah 4 unit, Pasar dengan Bangunan Semi Permanen berjumlah 2 unit, Pasar Tanpa Bangunan berjumlah 1 unit, Minimarket/Swalayan berjumlah 29 unit, Toko/Warung Kelontong berjumlah 720 unit dan Restoran/Rumah Makan 17 unit.

Tabel 6.2. Jumlah Tenaga Kerja Perusahaan Industri Besar Sedang menurut Manufaktur di Kecamatan Pontianak Timur, 2018-2020

Rincian Uraian	2018	2019	2020
(1)	(2)	(3)	(4)
1. Pekerja Produksi	...	65	...
2. Pekerja Lainnya	...	3	...
Jumlah	...	68	...

Sumber: BPS Kota Pontianak

Tabel 6.3 Banyaknya Sarana dan Prasarana Ekonomi Menurut Desa/Kelurahan dan Jenisnya di Kecamatan Pontianak Timur, 2020

Desa/Kelurahan	Kelompok Pertokoan	Pasar dengan Bangunan Permanen	Pasar dengan Bangunan Semi Permanen	Pasar Tanpa Bangunan
(1)	(2)	(3)	(4)	(5)
1. Parit Mayor	1	-	-	-
2. Banjar Serasan	-	-	-	-
3. Saigon	2	2	1	-
4. Tanjung Hulu	4	2	-	-
5. Tanjung Hilir	-	-	-	-
6. Dalam Bugis	1	-	-	1
7. Tambelan Sampit	2	-	1	-
Pontianak Timur	10	4	2	1

Lanjutan Tabel 6.3

Desa/Kelurahan	Minimarket/ Swalayan ¹	Toko/Warung Kelontong	Restoran/ Rumah Makan
(1)	(6)	(7)	(8)
1. Parit Mayor	4	40	1
2. Banjar Serasan	-	27	1
3. Saigon	10	136	1
4. Tanjung Hulu	7	128	8
5. Tanjung Hilir	2	47	4
6. Dalam Bugis	5	150	2
7. Tambelan Sampit	1	192	-
Pontianak Timur	29	720	17

Lanjutan Tabel 6.3

Desa/Kelurahan	Warung/Kedai Makanan	Hotel	Hostel/Motel/Losmen/Wisma
(1)	(9)	(10)	(11)
1. Parit Mayor	19	-	-
2. Banjar Serasan	24	-	-
3. Saigon	18	-	-
4. Tanjung Hulu	10	-	1
5. Tanjung Hilir	19	-	-
6. Dalam Bugis	20	-	-
7. Tambelan Sampit	9	-	-
Pontianak Timur	119	0	1

Catatan: ¹ yang memiliki luas < 400 m²

Sumber: BPS, Pendataan Potensi Desa (Podes) 2020



**BADAN PUSAT STATISTIK
KOTA PONTIANAK**

7. POS DAN KOMUNIKASI



HOTEL, POS DAN KOMUNIKASI

Sarana dan prasarana yang ada di Pontianak Timur meliputi kantor pos/kantor pos pembantu/rumah pos radio, warnet, dan hotel. Kantor Pos di Pontianak Timur berjumlah 1 unit. Terdapat 2 buah Losmen/ Penginapan di Kecamatan Pontianak Timur.

<https://pontianakkota.bps.go.id>

Tabel 7.1. Jumlah Kantor Pos dan Kantor Pos Pembantu menurut Kelurahan di Kecamatan Pontianak Timur, 2020

Kelurahan	Kantor Pos	Kantor Pos Pembantu
(1)	(2)	(3)
1 Parit Mayor	-	-
2 Banjar Serasan	-	-
3 Saigon	-	-
4 Tanjung Hulu	1	-
5 Tanjung Hilir	-	-
6 Dalam Bugis	-	-
7 Tambelan Sampit	-	-
Jumlah	1	-

Sumber: Kantor Camat Pontianak Timur

Tabel 7.2. Jumlah Radio Swasta Niaga dan Wartel menurut Kelurahan di Kecamatan Pontianak Timur, 2020

	Kelurahan	Radio Swasta Niaga	Wartel
	(1)	(2)	(3)
1	Parit Mayor	-	-
2	Banjar Serasan	-	-
3	Saigon	-	-
4	Tanjung Hulu	1	-
5	Tanjung Hilir	-	-
6	Dalam Bugis	-	-
7	Tambelan Sampit	-	-
	Jumlah	1	-

Sumber: Kantor Camat Pontianak Timur

Tabel 7.3 Jumlah Menara dan Operator Layanan Komunikasi Telepon Seluler Serta Kondisi Sinyal Telepon Seluler Menurut Desa/Kelurahan di Kecamatan Pontianak Timur, 2020

Desa/Kelurahan	Jumlah Menara Telepon Seluler (BTS)	Jumlah Operator Layanan Komunikasi Telepon Seluler Yang Menjangkau di Desa/Kelurahan	Kondisi Sinyal Telepon Seluler di Sebagian Besar Wilayah Desa/Kelurahan
(1)	(2)	(3)	(4)
1. Parit Mayor	-	5	Kuat
2. Banjar Serasan	3	5	Kuat
3. Saigon	8	5	Kuat
4. Tanjung Hulu	3	5	Kuat
5. Tanjung Hilir	1	5	Kuat
6. Dalam Bugis	3	5	Kuat
7. Tambelan Sampit	1	5	Kuat
Pontianak Timur	19	5	Kuat

Catatan:

Sumber: BPS, Pendataan Potensi Desa (Podes) 2020

Tabel 7.4 Jumlah Sarana Akomodasi menurut Kelurahan di Kecamatan Pontianak Timur, 2020

	Kelurahan	Hotel	Wisma	Losmen/ Penginapan
	(1)	(2)	(3)	(4)
1	Parit Mayor	-	-	-
2	Banjar Serasan	-	-	-
3	Saigon	-	-	-
4	Tanjung Hulu	-	-	1
5	Tanjung Hilir	-	-	-
6	Dalam Bugis	-	-	-
7	Tambelan Sampit	-	-	1
	Jumlah	-	-	2

Sumber: Kantor Camat Pontianak Timur

Tabel 7.5 Jumlah Hotel menurut Kelurahan di Kecamatan Pontianak Timur, 2020

	Kelurahan	Bintang	Non Bintang	Jumlah
	(1)	(2)	(3)	(4)
1	Parit Mayor	-	-	-
2	Banjar Serasan	-	-	-
3	Saigon	-	-	-
4	Tanjung Hulu	-	1	1
5	Tanjung Hilir	-	-	-
6	Dalam Bugis	-	-	-
7	Tambelan Sampit	-	1	1
	Jumlah	-	2	2

Sumber: BPS Kota Pontianak



BADAN PUSAT STATISTIK
KOTA PONTIANAK



8. KEUANGAN

KEUANGAN

Pada tahun 2020, realisasi PBB di Kecamatan Pontianak Timur sebanyak 11.986 SPPT dengan nilai 715.072.615 rupiah, tercapai 38 persen dari yang ditargetkan sebesar 1.883.914.153 rupiah dengan SPPT sebanyak 31.168.

<https://pontianakkota.bps.go.id>

Tabel 8. 1. Jumlah Penerimaan Pajak Bumi dan Bangunan di Kecamatan Pontianak Timur, 2020

Kelurahan	Pokok Ketetapan		Realisasi Pokok Ketetapan		Sisa Pokok Ketetapan	
	SPPT	Nilai (Rp.000)	SPPT	Nilai (Rp.000)	SPPT	Nilai (Rp.000)
(1)	(2)	(3)	(4)	(5)	(6)	(7)
1 Parit Mayor	4.672	203.671	1.627	65.697	3.045	137.974
2 Banjar Serasan	2.985	113.251	868	35.049	2.117	78.202
3 Saigon	10.436	534.168	3.548	148.558	6.888	385.611
4 Tanjung Hulu	6.605	574.716	2.870	240.291	3.735	334.425
5 Tanjung Hilir	1.903	170.344	621	90.530	1.282	79.815
6 Dalam Bugis	3.776	231.705	991	55.513	2.785	176.192
7 Tambelan Sampit	1.370	53.325	551	24.165	819	29.160
Jumlah	31.747	1.881.180	11.076	659.803	20.671	1.221.379

Sumber : Badan Keuangan Daerah Kota Pontianak

Tabel 8.2 Banyaknya Sarana Lembaga Keuangan Yang Beroperasi Menurut Desa/Kelurahan dan Jenisnya di Kecamatan Pontianak Timur, 2020

Desa/Kelurahan	Bank Umum Pemerintah	Bank Umum Swasta	Bank Perkreditan Rakyat
(1)	(2)	(3)	(4)
1. Parit Mayor	-	-	-
2. Banjar Serasan	-	-	-
3. Saigon	1	1	-
4. Tanjung Hulu	3	-	-
5. Tanjung Hilir	-	-	-
6. Dalam Bugis	-	-	-
7. Tambelan Sampit	2	-	-
Pontianak Timur	7	1	-

Catatan:

Sumber: BPS, Pendataan Potensi Desa (Podes) 2020

Tabel 8.3 Banyaknya Koperasi yang Masih Aktif Menurut Desa/Kelurahan dan Jenis Koperasi di Kecamatan Pontianak Timur, 2020

Desa/Kelurahan	Koperasi Unit desa (KUD)	Koperasi Industri Kecil dan Kerajinan Rakyat (Kopinkra)	Koperasi Simpan Pinjam (Kospin)	Koperasi Lainnya
(1)	(2)	(3)	(4)	(5)
1. Parit Mayor	-	-	-	-
2. Banjar Serasan	-	-	2	-
3. Saigon	-	-	-	-
4. Tanjung Hulu	-	-	1	1
5. Tanjung Hilir	-	-	1	-
6. Dalam Bugis	-	-	-	-
7. Tambelan Sampit	-	-	-	-
Pontianak Timur	-	-	4	1

Catatan:

Sumber: BPS, Pendataan Potensi Desa (Podes) 2020

Tabel 8.4 Banyaknya Penerimaan Zakat Fitrah dan Zakat Mal menurut Kelurahan di Kecamatan Pontianak Timur, 2020

	Kelurahan	Zakat Fitrah	Zakat Mal	Jumlah
	(1)	(2)	(3)	(4)
1	Parit Mayor
2	Banjar Serasan
3	Saigon
4	Tanjung Hulu
5	Tanjung Hilir
6	Dalam Bugis
7	Tambelan Sampit
	Jumlah

Sumber : Baznas Kota Pontianak

Tabel 8.5 Banyaknya Muzakki dan Penerima Zakat Fitrah menurut Kelurahan di Kecamatan Pontianak Timur, 2020

Kelurahan	Muzakki	Zakat Fitrah	
	Jiwa	Uang (Rp)	Beras (Kg)
(1)	(2)	(3)	(4)
1 Parit Mayor
2 Banjar Serasan
3 Saigon
4 Tanjung Hulu
5 Tanjung Hilir
6 Dalam Bugis
7 Tambelan Sampit
Jumlah

Sumber : Baznas Kota Pontianak

Tabel 8.6 Banyaknya Mustahik dan Penerima Zakat Fitrah menurut Kelurahan di Kecamatan Pontianak Timur, 2020

Kelurahan (1)	Mustahik Zakat Fitrah		
	Jiwa (2)	Uang (Rp) (3)	Beras (Kg) (4)
1 Parit Mayor
2 Banjar Serasan
3 Saigon
4 Tanjung Hulu
5 Tanjung Hilir
6 Dalam Bugis
7 Tambelan Sampit
Jumlah

Sumber : Baznas Kota Pontianak



DATA

MENCERDASKAN BANGSA



**Badan Pusat Statistik
Kota Pontianak**

Jl Letan Jendral Sutoyo No. 17 Pontianak 78121

Telp. (0561) 736471 Fax (0561) 736471

Homepage: <https://pontianakkota.bps.go.id> Email bps6171@bps.go.id

ISSN 2655-4577



9 772655 457003