

# Kabupaten Trenggalek Dalam Angka *Trenggalek Regency in Figures* 2021



**BADAN PUSAT STATISTIK  
KABUPATEN TRENGGALEK**



# Kabupaten Trenggalek

## Dalam Angka

*Trenggalek Regency in Figures*

# 2021



**KABUPATEN TRENGGALEK DALAM ANGKA**  
***Trenggalek Regency in Figures***  
**2021**

**ISSN:** 0215-6210

**No. Publikasi/Publication Number:** 35030.2101

**Katalog /Catalog:** 1102001.3503

**Ukuran Buku/Book Size:** 14,8 cm x 21 cm

**Jumlah Halaman/Number of Pages :** xlii + 378 hal/pages

**Naskah/Manuscript:**

BPS Kabupaten Trenggalek

*BPS-Statistics of Trenggalek Regency*

**Penyunting/Editor:**

BPS Kabupaten Trenggalek

*BPS-Statistics of Trenggalek Regency*

**Gambar Kover/Cover Design:**

Seksi Integrasi Pengolahan dan Diseminasi Statistik

*Section of Integration Processing and Statistics Dissemination*

**Ilustrasi Kover/Cover Illustration:**

Seksi Integrasi Pengolahan dan Diseminasi Statistik

*Section of Integration Processing and Statistics Dissemination*

**Diterbitkan oleh/Published by:**

©BPS Kabupaten Trenggalek/BPS-Statistics of *Trenggalek Regency*

**Dicetak oleh/Printed by:**

Badan Pusat Statistik

Dilarang mengumumkan, mendistribusikan, mengomunikasikan, dan/atau mengandakan sebagian atau seluruh isi buku ini untuk tujuan komersil tanpa izin tertulis dari Badan Pusat Statistik.

*Prohibited to announce, distribute, communicate, and/or copy part or all of this book for commercial purpose without permission from BPS-Statistics Indonesia.*

## TIM PENYUSUN

Penanggungjawab Umum :

Joko Santoso, SE, M.Si

Penyunting :

Farid Ma'ruf, SST, M.Si

Penulis :

Ahmad Nur Fajri, SST

Pengolah Data :

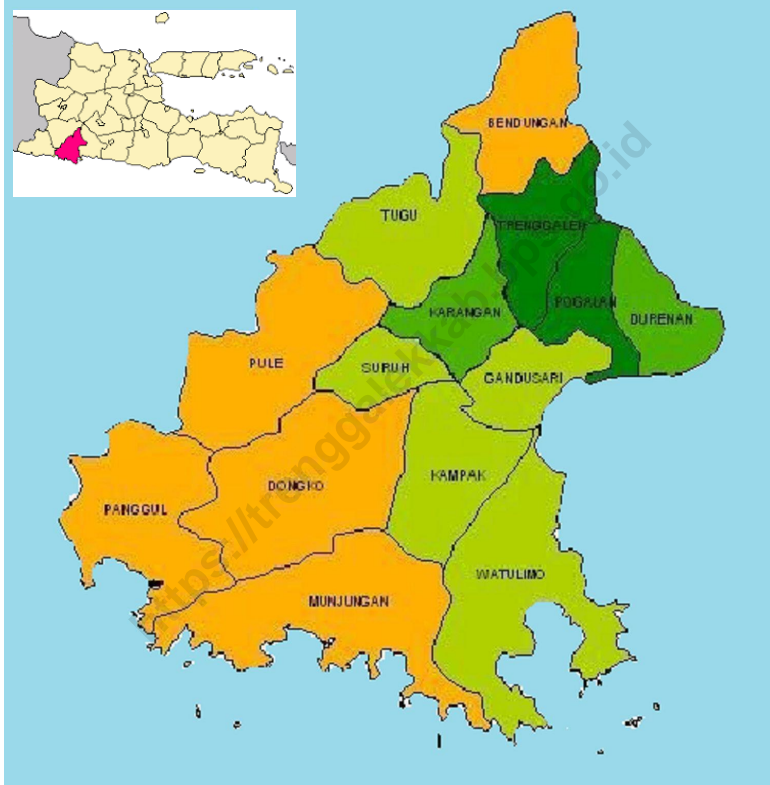
Ulin Nafngiyana, SST, M.STAT

Gambar Kulit:

Ahmad Nur Fajri, SST



**PETA WILAYAH KABUPATEN TRENGGALEK**  
**MAP OF TRENGGALEK REGENCY**







**KEPALA BPS KABUPATEN TRENGGALEK  
CHIEF STATISTICIAN OF TRENGGALEK REGENCY**



**JOKO SANTOSO, SE, MSI**





## KATA PENGANTAR

Dalam era informasi sekarang ini data statistik merupakan kebutuhan utama bahan perencanaan dan evaluasi terhadap hasil-hasil pembangunan. “Trenggalek Dalam Angka 2021” merupakan salah satu publikasi tahunan BPS Kabupaten Trenggalek yang komprehensif memberikan gambaran umum tentang geografi ciri dan keadaan social ekonomi di Kabupaten Trenggalek.

Publikasi Trenggalek Dalam Angka tahun 2021 ini merupakan lanjutan dari publikasi tahun sebelumnya yang menyajikan jenis data dari berbagai bidang serta dilengkapi dengan ulasan deskriptif dalam dua Bahasa yakni Bahasa Indonesia dan Bahasa Inggris. Upaya ini dimaksudkan untuk pengguna data dari pihak Asing dapat memahami isi buku ini yang pada gilirannya dapat melihat peluang Investasi yang ada sehingga dapat menarik Investor Asing untuk menanamkan modalnya di Kabupaten Trenggalek.

Publikasi ini dapat terwujud berkat kerjasama dan bantuan dari berbagai pihak baik instansi pemerintah maupun swasta khususnya pemerintah Kabupaten Trenggalek. Kepada semua pihak yang telah memberikan bantuan disampaikan penghargaan dan ucapan terimakasih yang sebesar-besarnya.

Meskipun publikasi ini telah disiapkan sebaik-baiknya namun kesalahan dan kekurangan sangat mungkin terjadi. Untuk memperbaiki publikasi berikutnya tanggapan dan saran-saran dari pemakai data sangat diharapkan. Semoga penyediaan data di masa yang akan datang semakin baik dan lengkap.

Trenggalek, Februari 2021  
Kepala BPS  
Kabupaten Trenggalek

**JOKO SANTOSO, SE, M.SI**



## PREFACE

*In the Reformation era Statistical data is the main necessity as the planning and evaluation material of the result of development “Trenggalek in Figures 2021” is one of annually publication of Central Board of Statistic of Trenggalek Regency which is comprehensive and give general description about geography characteristics and condition of social economic in Trenggalek Regency.*

*The publication of Trenggalek in Figures 2021 is the continuation of the publication in the previous years which presents all kind of data from many sectors and they are completed with descriptive explanation also written in two languages : Indonesian and English. This effort is a way to ease for the data user from foreign country to understand the content of the book and in order to invite them to see the investment opportunity so it can invite foreign investor to invest their capital in Trenggalek Regency.*

*This publication can be finished because of good cooperation and help from all sectors e.i from government of private agency especially from Government of Trenggalek Regency. At last I would like to thanks every body who has supplied me during the accomplishment of this duty.*

*Though this publication prepared as perfectly as possible but mistakes and weaknesses of this book are unavoidable. We are waiting any critics and ideas to improve the quality of our publication. Hopely the presentation of the data next time will be better and complete.*

Trenggalek , February 2021  
Chief Statistician of  
Trenggalek Regency

**JOKO SANTOSO, SE, MSI**

## DAFTAR ISI / CONTENTS

	Halaman <i>Page</i>
Kata Pengantar/ <i>Preface</i> .....	ix
Daftar Isi/ <i>Contents</i> .....	xi
Daftar Tabel/ <i>List of Tables</i> .....	xiii
Daftar Gambar/ <i>List of Figures</i> .....	xxxiii
Daftar Singkatan/ <i>List of Abbreviations</i> .....	xxxvii
Statistik Kunci/ <i>Key Statistics</i> .....	xxxix
1. Geografi dan Iklim/ <i>Geography and Climate</i> .....	1
2. Pemerintahan/ <i>Government</i> .....	15
3. Penduduk dan Ketenagakerjaan/ <i>Population and Employment</i> .....	43
4. Sosial dan Kesejahteraan Rakyat/ <i>Social and Welfare</i> .....	79
5. Pertanian, Kehutanan, Peternakan, dan Perikanan/ <i>Agriculture, Forestry, Livestock, and Fishery</i> .....	193
6. Industri, Pertambangan, dan Energi/ <i>Industry, Mining, and Energy</i> .....	275
7. Pariwisata/ <i>Tourism</i> .....	287
8. Transportasi dan Komunikasi/ <i>Transportation and Communication</i> .....	297
9. Perbankan, Koperasi, dan Harga-harga/ <i>Banking, Cooperative, dan Prices</i> .....	311
10. Pengeluaran Penduduk/ <i>Population Expenditure</i> .....	319
11. Perdagangan/ <i>Trade</i> .....	327
12. Sistem Neraca Regional/ <i>System of Regional Accounts</i> .....	335
13. Perbandingan Antar Kabupaten/Kota/ <i>Regency/Municipal Comparison</i> .....	357



## DAFTAR TABEL/LIST OF TABLES

	Halaman Page
DAFTAR TABEL/LIST OF TABLES	
<b>1. GEOGRAFI DAN IKLIM/GEOGRAPHY AND CLIMATE .....</b>	<b>1</b>
<b>1.1 KEADAAN GEOGRAFI .....</b>	<b>7</b>
<b>GEOGRAPHY CONDITION .....</b>	<b>7</b>
1.1.1 Luas Daerah dan Jumlah Pulau Menurut Kecamatan di Kabupaten Trenggalek, 2020.....	7
<i>Total Area and Number of Islands by Subdistrict in Trenggalek Regency, 2020 .....</i>	7
1.1.2 Tinggi Wilayah dan Jarak ke Ibukota Kabupaten Menurut Kecamatan di Kabupaten Trenggalek, 2020 .....	9
<i>Altitude and Distance to the Capital of Regency by Subdistrict in Trenggalek Regency, 2020.....</i>	9
1.1.3 Nama dan Panjang Sungai di Kabupaten Trenggalek (Km), 2020 .....	10
<i>Name and Length of River in Trenggalek Regency (Km), 2020.....</i>	10
<b>1.2 KEADAAN IKLIM .....</b>	<b>12</b>
<b>CLIMATE CONDITION .....</b>	<b>12</b>
1.2.2 Pengamatan Unsur Iklim Menurut Kecamatan, di Kabupaten Trenggalek 2020.....	12
<i>Observation by Climate by Subdistrict, in Trenggalek Regency 2020.....</i>	12
1.2.1 Jumlah Curah Hujan dan Hari Hujan Menurut Bulan di Kabupaten Trenggalek, 2020.....	13
<i>Total Rainfall and Rainy Day by Month in Trenggalek Regency, 2020....</i>	13
<b>2. PEMERINTAHAN/GOVERNMENT .....</b>	<b>15</b>
<b>2.1 WILAYAH ADMINISTRATIF .....</b>	<b>23</b>
<b>ADMINISTRATIVE AREA .....</b>	<b>23</b>
2.1.1 Jumlah Desa <sup>1</sup> /Kelurahan Menurut Kecamatan di Kabupaten Trenggalek, 2016–2020 .....	23
<i>Number of Villages<sup>1</sup>/Kelurahan by Subdistrict in Trenggalek Regency, 2016–2020 .....</i>	23
2.1.2 Jumlah Kelurahan Menurut Kecamatan di Kabupaten Trenggalek, 2016 - 2020.....	24
<i>Number of Subdistrict by Subdistrict in Trenggalek Regency, 2016 -</i>	

	Halaman Page
2020.....	24
2.1.3 Jumlah Rukun Warga dan Rukun Tetangga Menurut Kecamatan di Kabupaten Trenggalek, 2020.....	25
<i>Number of Community Groups and Neighbourhood Groups by Subdistrict in Trenggalek Regency, 2020.....</i>	<i>25</i>
<b>2.2 DEWAN PERWAKILAN RAKYAT DAERAH .....</b>	<b>26</b>
<b>REGIONAL HOUSE OF REPRESENTATIVE .....</b>	<b>26</b>
2.2.1 Jumlah Anggota Dewan Perwakilan Rakyat Daerah Menurut Partai Politik dan Jenis Kelamin di Kabupaten Trenggalek, 2020 .....	26
<i>Total Members of Regional House of Representatives by Political Parties and Sex in Trenggalek Regency, 2020.....</i>	<i>26</i>
2.2.2 Jumlah Anggota DPRD Hasil Pemilu 2019 Dirinci Menurut Pendidikan dan Jenis Kelamin .....	27
<i>Number of Assembly Members Election Result of 2019 Detailed Based on Education and Gender .....</i>	<i>27</i>
2.2.3 Jumlah Anggota DPRD Hasil Pemilu 2019 Dirinci Menurut Fraksi ....	28
<i>Number of Assembly Members Election Result of 2019 Detailed Based on Faction .....</i>	<i>28</i>
2.2.4 Jumlah Anggota DPRD Dirinci Menurut Kelompok Umur, 2020 .....	29
<i>Number of Assembly Members Detailed Based on Ages Group, 2020...</i>	<i>29</i>
2.2.5 Rekapitulasi Jumlah Pemilih Pada Pemilu Presiden, 2019.....	30
<i>Recapitulation of Voters in the Presidential Election, 2019.....</i>	<i>30</i>
<b>2.3 SUMBER DAYA MANUSIA.....</b>	<b>31</b>
<b>HUMAN RESOURCES .....</b>	<b>31</b>
2.3.1 Jumlah Pegawai Negeri Sipil Menurut Jabatan dan Jenis Kelamin di Kabupaten Trenggalek, Desember 2019 dan Desember 2020 .....	31
<i>Number of Civil Servants by Occupation and Sex in Trenggalek Regency, December 2019 dan December 2020 .....</i>	<i>31</i>
2.3.2 Jumlah Pegawai Negeri Sipil Menurut Tingkat Pendidikan dan Jenis Kelamin di Kabupaten Trenggalek, Desember 2019 dan Desember 2020 .....	33
<i>Number of Civil Servants by Educational Level and Sex in Trenggalek Regency, December 2019 and December 2020 .....</i>	<i>33</i>
2.3.3 Jumlah Pegawai Negeri Sipil Menurut Tingkat Kepangkatan dan Jenis Kelamin di Kabupaten Trenggalek, Desember 2019 dan	



	Halaman Page
Desember 2020 .....	35
<i>Number of Civil Servants by Hierarchy and Sex in Trenggalek Regency, December 2019 and December 2020.....</i>	<i>35</i>
2.3.4 Jumlah Pegawai Negeri Sipil Menurut Dinas/Instansi Pemerintah dan Jenis Kelamin di Kabupaten Trenggalek, 2020.....	37
<i>Number of Civil Servants by Institution/Office and Sex in Trenggalek Regency, 2020.....</i>	<i>37</i>
2.3.5 Jumlah Anggota Kepolisian Menurut Pendidikan, Usia dan Jenis Kelamin, 2020.....	39
<i>Number of Police Officer Based on Education, Age and Gender, 2020...</i>	<i>39</i>
2.3.6 Jumlah Anggota Kepolisian Menurut Golongan Pangkat dan Jenis Kelamin, 2020.....	40
<i>Number of Police Officer Based on Hierarchy and Gender, 2020.....</i>	<i>40</i>
<b>2.4 KEUANGAN PEMERINTAH .....</b>	<b>41</b>
<b><i>GOVERNMENT FINANCE .....</i></b>	<b><i>41</i></b>
2.4.1 Realisasi Pendapatan Pemerintah Kabupaten Trenggalek Menurut Jenis Pendapatan (rupiah), 2019–2020.....	41
<i>Actual Trenggalek Regency Government Revenues by Kind of Revenues (rupiahs), 2019–2020.....</i>	<i>41</i>
2.4.2 Realisasi Belanja Pemerintah Kabupaten Trenggalek Menurut Jenis Belanja (ribu rupiah), 2019–2020 .....	42
<i>Actual Trenggalek Regency Government Expenditures by Kind of Expenditures (thousand rupiahs), 2019–2020.....</i>	<i>42</i>
<b>3. PENDUDUK DAN KETENAGAKERJAAN/POPULATION AND EMPLOYMENT .....</b>	<b>43</b>
<b>3.1 PENDUDUK.....</b>	<b>55</b>
<b><i>POPULATION .....</i></b>	<b><i>55</i></b>
3.1.1 Penduduk, Laju Pertumbuhan Penduduk, Distribusi Persentase Penduduk, Kepadatan Penduduk, Rasio Jenis Kelamin Penduduk Menurut Kecamatan, 2010 dan 2020 .....	55
<i>Population, Population Growth Rate, Percentage Distribution of Population, Population Density, and Population Sex Ratio by District, 2010 and 2020 .....</i>	<i>55</i>
3.1.2 Jumlah Penduduk Menurut Kelompok Umur dan Jenis Kelamin, 2020.....	60

	Halaman Page
	<i>Population by Age Groups and Gender, 2020</i> ..... 60
3.1.3	Penduduk, Laju Pertumbuhan Penduduk per Tahun, Distribusi Persentase Penduduk, Kepadatan Penduduk, Rasio Jenis Kelamin Penduduk Menurut Kecamatan di Kabupaten Trenggalek, 2020 ..... 61 <i>Population, Annual Population Growth Rate, Percentage Distribution of Population, Population Density, and Population Sex Ratio by Subdistrict in Trenggalek Regency, 2020</i> ..... 61
3.1.4	Jumlah Penduduk Berdasarkan Golongan Darah di Kabupaten Trenggalek, 2020..... 64 <i>Population Based On Blood Group in Trenggalek Regency, 2020</i> ..... 64
3.1.5	Jumlah Penduduk Berdasarkan Agama di Kabupaten Trenggalek, 2020 ..... 67 <i>Population By Religion in Trenggalek Regency, 2020</i> ..... 67
3.1.6	Jumlah Keluarga dan Penduduk Menurut Status Kawin dan Kecamatan di Kabupaten Trenggalek, 2020 ..... 70 <i>Family and Population according to marital status and sub-district in Trenggalek Regency, 2020</i> ..... 70
<b>3.2</b>	<b>KETENAGAKERJAAN ..... 72</b> <b>EMPLOYMENT</b> ..... <b>72</b>
3.2.1	Jumlah Penduduk Berumur 15 Tahun Keatas Menurut Jenis Kegiatan Selama Seminggu yang Lalu dan Jenis Kelamin di Kabupaten Trenggalek, 2020..... 72 <i>Population Aged 15 Years and Over by Type of Activity During The Previous Week and Sex in Trenggalek Regency, 2020</i> ..... 72
3.2.2	Penduduk Berumur 15 Tahun ke Atas Menurut Pendidikan Tertinggi yang Ditamatkan dan Jenis Kegiatan Selama Seminggu yang Lalu di Kabupaten Trenggalek, 2020 ..... 73 <i>Population 15 Years of Age and Over by Educational Attainment and Type of Activity During the Previous Week in Trenggalek Regency, 2020</i> ..... 73
3.2.3	Penduduk Berumur 15 Tahun Ke Atas yang Bekerja Selama Seminggu yang Lalu Menurut Status Pekerjaan Utama dan Jenis Kelamin di Kabupaten Trenggalek, 2020 ..... 75 <i>Population 15 Years of Age and Over who Worked During The Previous Week by Main Employment Status and Sex in Trenggalek</i>

	Halaman Page
<i>Regency, 2020</i> .....	75
3.2.4 Jumlah Penduduk Berumur 15 Tahun ke Atas yang Bekerja Selama Seminggu yang Lalu Menurut Lapangan Pekerjaan Utama dan Jenis Kelamin di Kabupaten Trenggalek, 2020 .....	76
<i>Population Aged 15 Years and Over Who Worked During the Previous Week by Main Industry and Sex in Trenggalek Regency, 2020</i> .....	76
3.2.5 Pencari Kerja Terdaftar Menurut Kecamatan dan Jenis Kelamin, 2020 .....	78
<i>Number of Registered Job Applicants by Subdistrict and Sex, 2020</i> .....	78
<b>4. SOSIAL DAN KESEJAHTERAAN RAKYAT/SOCIAL AND WELFARE</b>	<b>79</b>
<b>4.1 PENDIDIKAN</b> .....	<b>89</b>
<b>EDUCATION</b> .....	<b>89</b>
4.1.1 Jumlah Sekolah, Guru, dan Murid Taman Kanak-Kanak (TK) di Bawah Kementerian Pendidikan dan Kebudayaan Menurut Kecamatan di Kabupaten Trenggalek, 2019/2020 dan 2020/2021 ....	89
<i>Number of Schools, Teachers, and Pupils in Kindergarten Under The Ministry of Education and Culture by Subdistrict in Trenggalek Regency, 2019/2020 and 2020/2021</i> .....	89
4.1.2 Jumlah Sekolah, Guru, dan Murid Raudatul Athfal (RA) di Bawah Kementerian Agama Menurut Kecamatan di Kabupaten Trenggalek, 2019/2020 dan 2020/2021 .....	92
<i>Number of Schools, Teachers, and Pupils in Raudatul Athfal (RA) Under The Ministry of Religious Affairs by Subdistrict in Trenggalek Regency, 2019/2020 and 2020/2021</i> .....	92
4.1.3 Jumlah Sekolah, Guru, dan Murid Sekolah Dasar (SD) di Bawah Kementerian Pendidikan dan Kebudayaan Menurut Kecamatan di Kabupaten Trenggalek, 2019/2020 dan 2020/2021 .....	93
<i>Number of Schools, Teachers, and Pupils in Primary Schools Under The Ministry of Education and Culture by Subdistrict in Trenggalek Regency, 2019/2020 and 2020/2021</i> .....	93
4.1.4 Jumlah Sekolah, Guru, dan Murid Madrasah Ibtidaiyah (MI) di Bawah Kementerian Agama Menurut Kecamatan Menurut Kecamatan di Kabupaten Trenggalek, 2019/2020 dan 2020/2021 ....	96
<i>Number of Schools, Teachers, and Pupils in Madrasah Ibtidaiyah (MI) Under The Ministry of Religious Affairs by Subdistrict in Trenggalek Regency, 2019/2020 and 2020/2021</i> .....	96

4.1.5	Jumlah Sekolah, Guru, dan Murid Sekolah Menengah Pertama (SMP) di Bawah Kementerian Pendidikan dan Kebudayaan Menurut Kecamatan di Kabupaten Trenggalek, 2019/2020 dan 2020/2021.....	97
	<i>Number of Schools, Teachers, and Pupils in Junior High Schools Under The Ministry of Education and Culture by Subdistrict in Trenggalek Regency, 2019/2020 and 2020/2021 .....</i>	<i>97</i>
4.1.6	Jumlah Sekolah, Guru, dan Murid Madrasah Tsanawiyah (MTs) di Bawah Kementerian Agama Menurut Kecamatan di Kabupaten Trenggalek, 2019/2020 dan 2020/2021 .....	100
	<i>Number of Schools, Teachers, and Pupils in Madrasah Tsanawiyah (MTs) Under The Ministry of Religious Affairs by Subdistrict in Trenggalek Regency , 2019/2020 and 2020/2021 .....</i>	<i>100</i>
4.1.7	Jumlah Sekolah, Guru, dan Murid Sekolah Menengah Atas (SMA) di Bawah Kementerian Pendidikan dan Kebudayaan Menurut Kecamatan di Kabupaten Trenggalek, 2019/2020 dan 2020/2021 ....	101
	<i>Number of Schools, Teachers, and Pupils in Senior High Schools Under The Ministry of Education and Culture by Subdistrict in Trenggalek Regency, 2019/2020 and 2020/2021 .....</i>	<i>101</i>
4.1.8	Jumlah Sekolah, Guru, dan Murid Sekolah Menengah Kejuruan (SMK) di Bawah Kementerian Pendidikan dan Kebudayaan Menurut Kecamatan di Kabupaten Trenggalek, 2019/2020 dan 2020/2021.....	104
	<i>Number of Schools, Teachers, and Pupils in Vocational High Schools Under The Ministry of Education and Culture by Subdistrict in Trenggalek Regency, 2019/2020 and 2020/2021 .....</i>	<i>104</i>
4.1.9	Jumlah Sekolah, Guru, dan Murid Madrasah Aliyah (MA) di Bawah Kementerian Agama Menurut Kecamatan di Kabupaten Trenggalek, 2020/2021 .....	105
	<i>Number of Schools, Teachers, and Pupils in Madrasah Aliyah (MA) Under the Ministry of Religious Affairs by Subdistrict in Trenggalek Regency, 2020/2021.....</i>	<i>105</i>
4.1.10	Jumlah Desa <sup>1</sup> /Kelurahan yang Memiliki Fasilitas Sekolah Menurut Kecamatan dan Tingkat Pendidikan di Kabupaten Trenggalek, 2018– 2020.....	107

	Halaman Page
	<i>Number of Villages<sup>1</sup>/Kelurahan Having Educational Facilities by Subdistrict and Educational Level in Trenggalek Regency, 2018– 2020 .</i> 107
4.1.11	Jumlah Mahasiswa dan Tenaga Pendidik (Negeri dan Swasta) di Bawah Kementerian Riset, Teknologi dan Pendidikan Tinggi Menurut Kecamatan di Kabupaten Trenggalek, 2020 ..... 112 <i>Number of Students and Lecturers (State and Private) Under the Ministry of Research, Technology and High Education by Subdistrict in Trenggalek Regency, 2020.....</i> 112
4.1.12	Jumlah Mahasiswa dan Tenaga Pendidik (Negeri dan Swasta) di Bawah Kementerian Agama Menurut Kecamatan di Kabupaten Trenggalek, 2020..... 113 <i>Number of Students and Lecturers (State and Private) Under the Ministry of Religious Affairs by Subdistrict in Trenggalek Regency, 2020 .....</i> 113
4.1.13	Angka Partisipasi Murni (APM) dan Angka Partisipasi Kasar (APK) Menurut Jenjang Pendidikan di Kabupaten Trenggalek, 2019 dan 2020 ..... 114 <i>Net Participation Rates and Gross Participation Rates by Educational Level in Trenggalek Regency, 2019 and 2020 .....</i> 114
4.1.14	Persentase Penduduk Berumur 15 Tahun ke Atas yang Melek Huruf Menurut Kelompok Umur di Kabupaten Trenggalek, 2019 dan 2020 ..... 115 <i>Percentage of Literate People Aged 15 Years and Over by Age Group in Trenggalek Regency, 2019 and 2020.....</i> 115
4.1.15	Jumlah Pengunjung di Perpustakaan Umum, 2020 ..... 116 <i>Number of Visitors at Public Library, 2020.....</i> 116
4.1.16	Jumlah Anggota Perpustakaan Umum, 2020 ..... 117 <i>Number of Member at Public Library, 2020.....</i> 117
4.1.17	Jumlah Peminjam Buku di Perpustakaan Umum, 2020 ..... 118 <i>Number of Book Borrowers at Public Library, 2020.....</i> 118
<b>4.2</b>	<b>KESEHATAN ..... 119</b> <b>HEALTH..... 119</b>
4.2.1	Jumlah Desa <sup>1</sup> /Kelurahan Yang Memiliki Sarana Kesehatan Menurut Kecamatan di Kabupaten Trenggalek,2018–2020 ..... 119 <i>Number of Villages<sup>1</sup>/Kelurahan Having Health Facilities by Subdistrict</i>

	Halaman Page
<i>in Trenggalek Regency, 2018–2020 .....</i>	<b>119</b>
4.2.2 Jumlah Tenaga Kesehatan Menurut Kecamatan di Kabupaten Trenggalek, 2020.....	125
<i>Number of Medical Personnel by Subdistrict in Trenggalek Regency, 2020 .....</i>	125
4.2.3 Jumlah Rumah Sakit Umum, Rumah Sakit Khusus, Rumah Sakit/ Rumah Bersalin, Puskesmas, Klinik/Balai Kesehatan, Posyandu, dan Polindes Menurut Kecamatan di Kabupaten Trenggalek, 2019 dan 2020 .....	126
<i>Number of General Hospital, Special Hospital, Maternity Hospital and Public Health Center, Medical Clinic, Integrated Service Post, Village maternity Cottage by Subdistrict in Trenggalek Regency, 2019 and 2020 .....</i>	126
4.2.4 Jumlah Kasus Penyakit Menurut Jenis Penyakit di Kabupaten Trenggalek, 2020.....	129
<i>Number of Disease Cases by Type of Disease in Trenggalek Regency, 2020 .....</i>	129
4.2.5 Jumlah Kelahiran Menurut Kecamatan dan Jenis Kelamin di Kabupaten Trenggalek, 2020.....	132
<i>Number of Births by District and Gender in Kabupaten Trenggalek, 2020 .....</i>	132
4.2.6 Jumlah Bayi Lahir, Bayi Bawah Garis Merah (BGM), dan Bergizi Buruk Menurut Kecamatan di Kabupaten Trenggalek, 2020.....	133
<i>Number of babies born, babies under the red line (BGM), and malnourished according to the subdistrict in Trenggalek, 2020 .....</i>	133
4.2.7 Persentase Balita Yang Pernah Mendapat Imunisasi Menurut Kecamatan dan Jenis Imunisasi di Kabupaten Trenggalek, 2020.....	134
<i>Percentage of Children Under Five Years Who Had Immunization by Subdistrict and Type of Immunization in Trenggalek Regency, 2020.....</i>	134
4.2.8 Jumlah Ibu Hamil, Melakukan Kunjungan K1, Melakukan Kunjungan K4, Kurang Energi Kronis (KEK), dan Mendapat Tablet Zat Besi (Fe) di Kabupaten Trenggalek, 2020.....	135
<i>Number of Pregnant Women, Those with One Visit and four Visits of Antenatal Care, Chronic Energy Deficiency (CED), and Receiving Iron Supplement in Trenggalek Regency, 2020 .....</i>	135
4.2.9 Jumlah Kunjungan Rawat Jalan dan Rawat Inap menurut	

	Halaman Page
Puskemas di Kabupaten Trenggalek, 2020.....	136
<i>The number of outpatient visits and hospitalizations according to the public health center in Trenggalek, 2020 .....</i>	<i>136</i>
4.2.10 Jumlah Kunjungan Rawat Jalan dan Rawat Inap menurut Rumah Sakit di kabupaten Trenggalek, 2020 .....	<b>138</b>
Number of outpatient visits and hospitalizations according to hospitals in Trenggalek, 2020 .....	138
4.2.11 Jumlah Kunjungan Gangguan Jiwa menurut puskesmas di Kabupaten Trenggalek, 2020.....	139
<i>Number of visits to psychiatric disorders according to the public health center in Trenggalek, 2020.....</i>	<i>139</i>
4.2.12 Jumlah Kasus HIV dan AIDS Menurut Kelompok Umur di Kabupaten Trenggalek, 2020.....	140
<i>Number of Cases of HIV and AIDS by Age Group in Trenggalek Regency, 2020 .....</i>	<i>140</i>
4.2.13 Jumlah Posyandu Menurut Kecamatan dan strata di Kabupaten Trenggalek, 2020.....	141
<i>Number of Posyandu by District and strata in Trenggalek Regency, 2020.....</i>	<i>141</i>
4.2.14 Jumlah Pasangan Usia Subur, Peserta KB Baru dan KB Aktif Menurut Kecamatan di Kabupaten Trenggalek, 2020.....	142
<i>Number of fertile age couples, new family planning participants and active family planning according to sub-districts in Trenggalek Regency, 2020 .....</i>	<i>142</i>
4.2.15 Jumlah Pasangan Usia Subur dan Peserta KB Aktif Menurut Kecamatan di Kabupaten Trenggalek, 2020 .....	143
<i>Number of Eligible Couples and Family Planning Participants by Subdistrict in Trenggalek Regency, 2020.....</i>	<i>143</i>
4.2.16 Jumlah Peserta Akseptor KB Baru Menurut Kecamatan di Kabupaten Trenggalek, 2020.....	145
<i>Number of New Participants of Family Planning by Subdistrict in Trenggalek Regency, 2020.....</i>	<i>145</i>
4.2.17 Jumlah Kelompok Bina Keluarga Balita, Bina Keluarga Remaja dan Bina Keluarga Lansia di Kabupaten Trenggalek, 2020.....	147
<i>Number of Group Under Fifth Year Family, Teenage Family and Eiderly Family in Trenggalek Regency, 2020.....</i>	<i>147</i>

	Halaman Page
4.2.18	Banyaknya Penyuluh dan Petugas Keluarga Berencana di Kabupaten Trenggalek, 2020..... 148
	Number of Investigator and Family Planning Officer in Trenggalek Regency, 2020..... 148
4.2.19	Jumlah Keluarga Menurut Kecamatan dan Klasifikasi Keluarga di Kabupaten Trenggalek, 2020..... 149
	<i>Number of Households by Districs and Household Classification in Trenggalek Regency, 2020..... 149</i>
<b>4.3</b>	<b>AGAMA DAN SOSIAL LAINNYA ..... 150</b>
	<b>RELIGION AND OTHER SOCIAL AFFAIRS ..... 150</b>
4.3.1	Jumlah Penduduk Menurut Kecamatan dan Agama yang Dianut di Kabupaten Trenggalek, 2020..... 150
	<i>Population by Subdistrict and Religion in Trenggalek Regency, 2020.... 150</i>
4.3.2	Jumlah Tempat Peribadatan Menurut Kecamatan di Kabupaten Trenggalek, 2020..... 151
	Number of Places of Worship by Subdistrict in Trenggalek Regency, 2020 ..... 151
4.3.3	Jumlah Desa <sup>1</sup> /Kelurahan yang Mengalami Bencana Alam <sup>2</sup> Menurut Kecamatan di Kabupaten Trenggalek, 2015–2020 ..... 152
	<i>Number of Villages<sup>1</sup>/Kelurahan that Had Natural Disaster<sup>2</sup> by Subdistrict in Trenggalek Regency, 2015–2020 ..... 152</i>
4.3.4	Nikah, Talak dan Cerai di Kabupaten Trenggalek, 2018–2020 ..... 155
	<i>Number of Marriages and Divorces in Trenggalek Regency, 2018–2020 ..... 155</i>
4.3.5	Jumlah Perceraian Menurut Faktor dan Kecamatan di Kabupaten Trenggalek, 2020..... 157
	<i>Number of Divorces by Factors and Subdistrict in Trenggalek Regency, 2020 ..... 157</i>
4.3.6	Jumlah Pondok Pesantren, Santri dan Kyai/Pengasuh di Kabupaten Trenggalek, 2020..... 160
	<i>Number of Islamic Dormitory, Pupils And Teacher in Trenggalek Regency, 2020 ..... 160</i>
4.3.7	Jumlah Jamaah Haji yang Wafat, 2018 - 2020..... 161
	<i>Number of Haji Pilgrims Who Die, 2018 - 2020..... 161</i>
4.3.8	Jumlah Jemaah Haji yang Diberangkatkan <sup>1</sup> ke Tanah Suci Mekah



	Halaman Page
Menurut Kecamatan di Kabupaten Trenggalek, 2018–2020 .....	162
<i>Number of Hajj Pilgrims Departured<sup>1</sup> to the Holyland of Mecca by Subdistrict in Trenggalek Regency, 2018–2020 .....</i>	<i>162</i>
4.3.9 Jumlah Kejadian Bencana Alam Menurut Kecamatan di Kabupaten Trenggalek, 2020.....	163
<i>Number of Natural Disaster Events by Subdistrict in Trenggalek Regency, 2020 .....</i>	<i>163</i>
4.3.10 Jumlah Bencana Alam Menurut Waktu dan Jenisnya di Kabupaten Trenggalek, 2020.....	165
<i>Number of Natural Disasters by Time and Type in Trenggalek Regency, 2020 .....</i>	<i>165</i>
4.3.11 Jumlah Korban yang Diakibatkan Bencana Alam Menurut Kecamatan di Kabupaten Trenggalek, 2020 .....	
<b><i>Number of Victims Due to Natural Disaster by Subdistrict in Trenggalek Regency, 2020.....</i></b>	<b>167</b>
4.3.12 Jumlah Kerusakan Rumah yang Diakibatkan Bencana Alam Menurut Kecamatan di Kabupaten Trenggalek, 2019 dan 2020 .....	175
<i>Number of Damaged Houses Due to Natural Disaster by Subdistrict in Trenggalek Regency, 2019 and 2020.....</i>	<i>175</i>
4.3.13 Jumlah Penerima Bantuan (kepala keluarga) dan Anggaran Bantuan Sosial Pangan Menurut Kecamatan di Kabupaten Trenggalek, 2020.....	177
<i>Number of Aid Recipients (head of household) and Food Social Assistance Budget by Subdistrict in Trenggalek Regency, 2020.....</i>	<i>177</i>
4.3.14 Jumlah Kejahatan yang Dilaporkan, Risiko Penduduk Terjadi Tindak Pidana per 100.000 Penduduk, Persentase Penyelesaian Tindak Pidana, dan Selang Waktu Terjadinya Tindak Pidana Menurut Kepolisian Resort di Kabupaten Trenggalek, 2018–2020 ....	178
<i>Crime Total, Crime Rate per 100,000 Population, Percentage of Crime Clearance, and Time Interval of Crime Occurance by Departmental (Resort) Police Office in Trenggalek Regency, 2018–2020.....</i>	<i>178</i>
4.3.15 Data Pelaku Penyalahgunaan Narkoba di Kabupaten Trenggalek, 2018-2020.....	182
<i>Data Actors Narcotics Abuse of Drugs in Trenggalek Regency, 2018-</i>	

	Halaman Page
2020.....	182
4.3.16 Bentuk Tindak Kejahatan Menurut Tingkat Penyelesaiannya di Kabupaten Trenggalek, 2018-2020 .....	184
<i>Forms of Crimes According to the Level of Resolution in Trenggalek Regency, 2018-2020.....</i>	<i>184</i>
4.3.17 Bentuk Tindak Kejahatan Menurut Rasionalnya di Kabupaten Trenggalek, 2019-2020 .....	184
<i>Crime Cases Based on Ratio in Trenggalek Regency, 2019-2020 .....</i>	<i>184</i>
4.3.18 Jumlah Tindak Kejahatan dan Jumlah Korban di Kabupaten Trenggalek, 2020.....	185
<i>Number of Crimes and Victims in Trenggalek Regency, 2020.....</i>	<i>185</i>
4.3.19 Jumlah Tindak Kejahatan dan Jumlah Korban Menurut Kelompok Umur di Kabupaten Trenggalek, 2020 .....	186
<i>Number of Crimes and Number of Victims According to Age Groups in Trenggalek Regency, 2020.....</i>	<i>186</i>
4.3.20 Banyaknya Narapidana Berdasarkan putusan Pengadilan Menurut Kelompok Usia dan Jenis Kelamin di Trenggalek, 2020.....	187
<i>Number of Prisoners Based on Court Decisions According to Age Group and Gender in Trenggalek, 2020.....</i>	<i>187</i>
4.3.21 Banyaknya Narapidana Berdasarkan putusan Pengadilan Menurut Jenis Hukuman dan Jenis Kelamin di Trenggalek, 2020 .....	187
<i>Number of Prisoners Based on Court Decisions According to Age Group and Gender in Trenggalek, 2020.....</i>	<i>187</i>
4.3.22 Banyaknya Narapidana dan Pidana Rumah Menurut Jenis Tindak Pidana di Trenggalek, 2020 .....	188
<i>Number of Prisoners and Home Criminals According to Type of Crime in Trenggalek, 2020.....</i>	<i>188</i>
4.3.23 Jumlah Perkara menurut Jenis perkara Pada Kejaksaan Negeri Trenggalek , 2020.....	189
<i>Number of cases according to the type of case in the Trenggalek District Prosecutor's Office, 2020.....</i>	<i>189</i>
4.3.24 Jumlah Penuntutan Perkara Tindak Pidana menurut Jenis perkara Pada Kejaksaan Negeri Trenggalek , 2020.....	189
<i>Number of Prosecution of Criminal Cases according to Case type At Trenggalek District Prosecutor's Office, 2020 .....</i>	<i>189</i>

	Halaman Page
4.3.25	Jumlah Eksekusi Perkara Pidana umum menurut Jenis perkara Pada Kejaksaan Negeri Trenggalek , 2020..... 190 <i>Number of Executions of General Criminal Cases according to the type of case in the Trenggalek District Prosecutor's Office, 2020..... 190</i>
4.3.26	Jumlah Upaya Hukum menurut Jenis Upaya Hukum Pada Kejaksaan Negeri Trenggalek , 2020 ..... 190 <i>Number of Legal Efforts according to Types of Legal Efforts in the Trenggalek District Prosecutor's Office, 2020 ..... 190</i>
<b>4.4</b>	<b>KEMISKINAN ..... 191</b> <b>POVERTY..... 191</b>
4.4.1	Garis Kemiskinan, Jumlah, dan Persentase Penduduk Miskin di Kabupaten Trenggalek, 2012–2020 ..... 191 <i>Poverty Line, Number, and Percentage of Poor People in Trenggalek Regency, 2012–2020..... 191</i>
4.4.2	Indeks Kedalaman Kemiskinan dan Indeks Keparahan Kemiskinan di Kabupaten Trenggalek, 2012–2020 ..... 192 <i>Poverty Gap Index and Poverty Severity Index in Trenggalek Regency, 2012–2020 ..... 192</i>
<b>5.</b>	<b>PERTANIAN, KEHUTANAN, PETERNAKAN, DAN PERIKANAN/AGRICULTURE, FORESTRY, LIVESTOCK, AND FISHERY ..... 193</b>
<b>5.1</b>	<b>HORTIKULTURA ..... 201</b> <b>HORTICULTURE..... 201</b>
5.1.1	Luas Panen Tanaman Sayuran Menurut Kecamatan dan Jenis Tanaman di Kabupaten Trenggalek (ha), 2019 dan 2020 ..... 201 <i>Harvested Area of Vegetables by Subdistrict and Kind of Plant in Trenggalek Regency (ha), 2019 and 2020 ..... 201</i>
5.1.2	Produksi Tanaman Sayuran Menurut Kecamatan dan Jenis Tanaman di Kabupaten Trenggalek (ton), 2019 dan 2020..... 204 <i>Production of Vegetables by Subdistrict and Kind of Plant in Trenggalek Regency (ton), 2019 dan 2020..... 204</i>
5.1.3	Luas Panen Tanaman Sayuran dan Buah-buahan Semusim Menurut Jenis Tanaman di Kabupaten Trenggalek (ha), 2018–2020. 207 <i>Harvested Area of Seasonal Vegetables and Fruits by Kind of Plant in Trenggalek Regency (ha), 2018–2020 ..... 207</i>

	Halaman Page
5.1.4	Produksi Tanaman Sayuran dan Buah-buahan Semusim Menurut Jenis Tanaman di Kabupaten Trenggalek (kw), 2017–2020..... 208 <i>Production of Seasonal Vegetables and Fruits by Kind of Plant in Trenggalek Regency (qui), 2017–2020..... 208</i>
5.1.5	Luas Panen Tanaman Biofarmaka Menurut Kecamatan dan Jenis Tanaman di Kabupaten Trenggalek (m <sup>2</sup> ), 2019 dan 2020 ..... 209 <i>Harvested Area of Medicinal Plants by Subdistrict and Kind of Plant in Trenggalek Regency (m<sup>2</sup>), 2019 and 2020..... 209</i>
5.1.6	Produksi Tanaman Biofarmaka Menurut Kecamatan dan Jenis Tanaman di Kabupaten Trenggalek (kg), 2019 and 2020 ..... 211 <i>Production of Medicinal Plants by Subdistrict and Kind of Plant in Trenggalek Regency (kg), 2019 and 2020..... 211</i>
5.1.7	Produktivitas Tanaman Biofarmaka Menurut Kecamatan dan Jenis Tanaman di Kabupaten Trenggalek (kg/Ha), 2019 and 2020..... 213 <i>Productivity of Medicinal Plants by Subdistrict and Kind of Plant in Trenggalek Regency (kg/Ha), 2019 and 2020..... 213</i>
5.1.8	Luas Panen Tanaman Biofarmaka Menurut Jenis Tanaman di Kabupaten Trenggalek (m <sup>2</sup> ), 2018–2020 ..... 215 <i>Harvested Area of Medicinal Plants by Kind of Plant in Trenggalek Regency (m<sup>2</sup>), 2018–2020..... 215</i>
5.1.9	Produksi Tanaman Biofarmaka Menurut Jenis Tanaman di Kabupaten Trenggalek (kg), 2018–2020..... 216 <i>Production of Medicinal Plants by Kind of Plant in Trenggalek Regency (kg), 2018–2020 ..... 216</i>
5.1.10	Produktivitas Tanaman Biofarmaka Menurut Jenis Tanaman di Kabupaten Trenggalek (m <sup>2</sup> ), 2018–2020 ..... 217 <i>Productivity of Medicinal Plants by Kind of Plant in Trenggalek Regency (m<sup>2</sup>), 2018–2020..... 217</i>
5.1.11	Luas Panen Tanaman Hias Menurut Kecamatan dan Jenis Tanaman di Kabupaten Trenggalek (m <sup>2</sup> ), 2019 and 2020..... 218 <i>Harvested Area of Ornamental Plants by Subdistrict and Kind of Plant in Trenggalek Regency (m<sup>2</sup>), 2019 and 2020..... 218</i>
5.1.12	Produksi Tanaman Hias Menurut Kecamatan dan Jenis Tanaman di Kabupaten Trenggalek (tangkai), 2019 and 2020 ..... 220 <i>Production of Ornamental Plants by Subdistrict and Kind of Plant in Trenggalek Regency (stalks), 2019 and 2020..... 220</i>

	Halaman Page
5.1.13 Luas Panen Tanaman Hias Menurut Jenis Tanaman di Kabupaten Treggalek (m <sup>2</sup> ), 2017–2020 .....	222
<i>Harvested Area of Ornamental Plants by Kind of Plant in Treggalek Regency (m<sup>2</sup>), 2017–2020.....</i>	222
5.1.14 Produksi Tanaman Hias Menurut Jenis Tanaman di Kabupaten Treggalek (tangkai), 2017–2020.....	223
<i>Production of Ornamental Plants by Kind of Plant n Treggalek Regency (stalks), 2017–2020 .....</i>	223
5.1.15 Luas Panen Tanaman Buah-buahan Menurut Kecamatan dan Jenis Buah di Kabupaten Treggalek (Ha), 2019 dan 2020.....	224
<i>Harvest Area of Fruit Plants by District and Fruit Type in Treggalek Regency (Ha), 2019 and 2020.....</i>	224
5.1.16 Produksi Buah-buahan Menurut Kecamatan dan Jenis Tanaman di Kabupaten Treggalek (ton), 2019 dan 2020 .....	227
<i>Production of Fruits by Subdistrict and Kind of Plant in Treggalek Regency (ton), 2019 and 2020.....</i>	227
5.1.17 Produktivitas Tanaman Buah-buahan Menurut Kecamatan dan Jenis Buah di Kabupaten Treggalek (Ha), 2019 dan 2020.....	230
<i>Productivity of Fruit Plants by District and Fruit Types in Treggalek Regency (Ha), 2019 and 2020.....</i>	230
5.1.18 Luas Panen Buah–Buahan dan Sayuran Tahunan Menurut Jenis Tanaman (Ha) di Kabupaten Treggalek, 2018–2020.....	233
<i>Harvested Area of Annual Fruits and Vegetables by Kind of Plant in Treggalek Regency (Ha), 2018–2020.....</i>	233
5.1.19 Produksi Buah–Buahan dan Sayuran Tahunan Menurut Jenis Tanaman (ton) di Kabupaten Treggalek, 2018–2020 .....	234
<i>Production of Annual Fruits and Vegetables by Kind of Plant in Treggalek Regency (ton), 2018–2020.....</i>	234
5.1.20 Produktivitas Tanaman Buah–Buahan dan Sayuran Tahunan Menurut Jenis Tanaman (Ha) di Kabupaten Treggalek, 2018–2020	235
<i>Harvested Area of Annual Fruits and Vegetables by Kind of Plant in Treggalek Regency (Ha), 2018–2020.....</i>	235
<b>5.2 PERKEBUNAN.....</b>	<b>236</b>
<b>ESTATE CROPS .....</b>	<b>236</b>

	Halaman Page
5.2.1	Luas Areal Tanaman Perkebunan Menurut Kecamatan dan Jenis Tanaman di Kabupaten Trenggalek (ha), 2019 dan 2020..... 236 <i>Planted Area of Estate Crops by Subdistrict and Type of Crops in Trenggalek Regency (ha), 2019 dan 2020 ..... 236</i>
5.2.2	Produksi Perkebunan Menurut Kecamatan dan Jenis Tanaman di Kabupaten Trenggalek (ton), 2019 dan 2020 ..... 240 <i>Production of Estate by Subdistrict and Type of Crops in Trenggalek Regency (ton), 2019 and 2020..... 240</i>
<b>5.3</b>	<b>KEHUTANAN ..... 244</b> <b>FORESTRY ..... 244</b>
5.3.1	Volume Kayu Hutan Menurut Bulan dan Jenis Tanaman di Kabupaten Trenggalek (m3), 2020 ..... ..... <b><i>Volume of Forest Wood by Month and Plant Type in Trenggalek Regency (m3), 2020..... 244</i></b>
5.3.2	Nilai Produksi Tanaman Kehutanan di Kabupaten Trenggalek, 2016 - 2020..... 245 <i>Values of Production Forestry Trees Commodities in Trenggalek Regency (m3), 2016 - 2020 ..... 245</i>
<b>5.4</b>	<b>PETERNAKAN ..... 246</b> <b>LIVESTOCK ..... 246</b>
5.4.1	Populasi Ternak Menurut Kecamatan dan Jenis Ternak (ekor) di Kabupaten Trenggalek, 2019 dan 2020 ..... 246 <i>Livestock Population by Subdistrict and Kind of Livestock (head) in Trenggalek Regency, 2019 and 2020 ..... 246</i>
5.4.2	Populasi Unggas Menurut Kecamatan dan Jenis Unggas (ekor) di Kabupaten Trenggalek, 2019 dan 2020 ..... 249 <i>Poultry Population by Subdistrict and Kind of Poultry (head) in Trenggalek Regency, 2019 and 2020 ..... 249</i>
5.4.3	Jumlah Ternak yang Dipotong Menurut Jenis Ternak di Kabupaten Trenggalek (ekor), 2019 dan 2020 ..... 251 <i>Livestock Slaughtered by Kind of Livestock in Trenggalek Regency (head), 2019 and 2020 ..... 251</i>
5.4.4	Produksi Daging Ternak Menurut Kecamatan dan Jenis Ternak (kg) di Kabupaten Trenggalek, 2019 dan 2020 ..... 254

	Halaman Page
	<i>Meat Production by Subdistrict and Kind of Livestock (kg) in Treggalek Regency, 2019 and 2020</i> ..... 254
5.4.5	Produksi Daging Unggas Menurut Kecamatan dan Jenis Unggas (kg) di Kabupaten Treggalek, 2019 dan 2020 ..... 255 <i>Poultry Meat Production by Subdistrict and Kind of Poultry (kg) in Treggalek Regency, 2019 and 2020</i> ..... 255
5.4.6	Produksi Telur Unggas dan Susu Sapi Menurut Kecamatan (ton) di Kabupaten Treggalek, 2019 dan 2020..... 257 <i>Production of Poultry Eggs and Cow Milk by Subdistrict (ton) in Treggalek Regency, 2019 and 2020</i> ..... 257
<b>5.5</b>	<b>PERIKANAN ..... 259</b>
	<b>FISHERY..... 259</b>
5.5.1	Produksi dan Nilai Produksi Perikanan Tangkap Menurut Kecamatan dan Jenis Penangkapan di Kabupaten Treggalek, 2020 ..... 259 <i>Production and Production Value of Fish Capture by Subdistrict and Type of Captures in Treggalek Regency, 2020</i> ..... 259
5.5.2	Produksi dan Nilai Produksi Perikanan Tangkap di Perairan Umum Menurut Kecamatan dan Lokasi di Kabupaten Treggalek, 2020 ..... 261 <i>Production and Production Value of Inland Open Water Capture Fisheries by Subdistrict and Location in Treggalek Regency, 2020</i> ..... 261
5.5.3	Produksi dan Nilai Produksi Perikanan Budidaya Menurut Kecamatan dan Jenis Budidaya di Kabupaten Treggalek, 2020..... 264 <i>Production and Production Value of Aquaculture by Subdistrict and Type of Culture in Treggalek Regency, 2020</i> ..... 264
<b>6.</b>	<b>INDUSTRI, PERTAMBANGAN, DAN ENERGI/INDUSTRY, MINING, AND ENERGY ..... 271</b>
6.1	Daya Terpasang, Produksi, dan Distribusi Listrik PT. PLN (Persero) pada Cabang/Ranting, 2016-2020..... 277 <i>Installed Electricity Power, Production, and Distribution of PT. PLN (Persero) at PLN Branch, 2016-2020</i> ..... 277
6.2	Jumlah Pelanggan Listrik Menurut Kecamatan di Kabupaten Treggalek, 2020..... 278 <i>Number of Electricity Customers by Subdistrict in Treggalek Regency, 2020</i> ..... 278

	Halaman Page
6.3	Jumlah Pelanggan dan Air Bersih yang Disalurkan Menurut Pelanggan di Kabupaten Trenggalek, 2020 ..... 279 <i>Number of Customer and Distributed Clean Water by Type of Customers in Trenggalek Regency, 2020</i> ..... 279
6.4	Jumlah Tenaga Kerja, Upah dan Biaya Bahan Air Minum Per Bulan PDAM Kabupaten Trenggalek, 2020 ..... 280 <i>Number of Customer and Distributed Clean Water by Type of Customers in Trenggalek Regency, 2020</i> ..... 280
6.5	Jumlah Volume air yang disalurkan, Pendapatan Penjualan Air Bersih Per Triwulan PDAM Kabupaten Trenggalek, 2020 ..... 281 <i>Amount of Volume of water distributed, Revenue of Joint Water Sales Per Quarter of PDAM in Trenggalek Regency, 2019Trenggalek Regency, 2020</i> ..... 281
<b>7.</b>	<b>PARIWISATA/TOURISM</b> ..... <b>283</b>
7.1	Jumlah Rumah Makan/Restoran Menurut Kecamatan di Kabupaten Trenggalek, 2017–2020 ..... 289 <i>Number of Restaurants by Subdistrict in Trenggalek Regency, 2017–2020</i> ..... 289
7.2	Jumlah Hotel Menurut Kecamatan di Kabupaten Trenggalek, 2019-2020..... 290 <i>Number of Hotels by Subdistrict in Trenggalek Regency, 2019-2020</i> ..... 290
7.3	Daftar Jenis wisata menurut Lokasi di Kabupaten Trenggalek, 2020 ..... 291 <i>List of tourist types according to locations in Trenggalek Regency, 2020</i> ..... 291
<b>8.</b>	<b>TRANSPORTASI DAN KOMUNIKASI/TRANSPORTATION AND COMMUNICATION</b> ..... <b>293</b>
<b>8.1</b>	<b>TRANSPORTASI</b> ..... <b>299</b> <b>TRANSPORTATION</b> ..... <b>299</b>
8.1.1	Panjang Jalan Menurut Tingkat Kewenangan Pemerintahan di Kabupaten Trenggalek (km), 2019–2020 ..... 299 <i>Length of Roads by Level of Government Authority in Trenggalek Regency (km), 2019–2020</i> ..... 299
8.1.2	Panjang Jalan Menurut Jenis Permukaan Jalan di Kabupaten Trenggalek (km), 2019–2020 ..... 300 <i>Length of Roads by Type of Road Surface in Trenggalek Regency (km),</i>



	Halaman Page
2019–2020 .....	300
8.1.3 Panjang Jalan Menurut Kondisi Jalan di Kabupaten Trenggalek (km), 2019–2020.....	301
<i>Length of Roads by Condition of Roads in Trenggalek Regency (km), 2019-2020 .....</i>	<i>301</i>
8.1.4 Jumlah Kendaraan Bermotor Menurut Kecamatan dan Jenis Kendaraan di Kabupaten Trenggalek, 2020 .....	302
<i>Number of Motor Vehicles by Subdistrict and Type of Vehicle in Trenggalek Regency, 2020.....</i>	<i>302</i>
8.1.5 Jumlah Kendaraan Wajib Uji Pada Balai Pengujian Kendaraan Bermotor di Kabupaten Trenggalek, 2020.....	303
<i>Number of Vehicle Obligated to Test in Vehicle Tester Office in Trenggalek Regency, 2020.....</i>	<i>303</i>
<b>8.2 KOMUNIKASI.....</b>	<b>304</b>
<b>COMMUNICATION .....</b>	<b>304</b>
8.2.1 Jumlah Kantor Pos Pembantu Menurut Kecamatan di Kabupaten Trenggalek, 2019–2020 .....	304
<i>Number of Post Offices Subsidiaries by Subdistrict in Trenggalek Regency, 2019–2020.....</i>	<i>304</i>
8.2.2 Jumlah Kantor Pos Pembantu Menurut Kecamatan di Kabupaten Trenggalek, 2019–2020 .....	305
<i>Number of Post Offices Subsidiaries by Subdistrict in Trenggalek Regency, 2019–2020.....</i>	<i>305</i>
8.2.3 Sarana Perhubungan Pos Menurut Kecamatan di Kabupaten Trenggalek, 2020.....	306
<i>Means of Transportation Post Office by Subdistrict in Trenggalek Regency, 2020 .....</i>	<i>306</i>
<b>9. PERBANKAN, KOPERASI, DAN HARGA-HARGA/BANKING, COOPERATIVE, AND PRICES .....</b>	<b>307</b>
9.1 Jumlah Koperasi Aktif Menurut Kecamatan di Kabupaten Trenggalek, 2017–2020 .....	313
<i>Number of Active Cooperative by Subdistrict in Trenggalek Regency, 2017–2020 .....</i>	<i>313</i>
9.2 Jumlah Koperasi Menurut Jenis Koperasi dan Kecamatan di Kabupaten Trenggalek, 2020.....	314

	<i>Number of Cooperative by Kind of Cooperative and Subdistrict in Trenggalek Regency, 2020.....</i>	314
<b>10.</b>	<b>PENGELUARAN PENDUDUK/POPULATION EXPENDITURE .....</b>	<b>315</b>
10.1	Rata-rata Pengeluaran per Kapita Sebulan Menurut Kelompok Komoditas (rupiah) di Kabupaten Trenggalek, 2019 dan 2020..... <i>Monthly Average Expenditure per Capita by Commodity Group (rupiahs) in Trenggalek Regency, 2019 and 2020.....</i>	320
10.2	Persentase Pengeluaran per Kapita Sebulan Menurut Kelompok Komoditas di Kabupaten Trenggalek, 2019 dan 2020 ..... <i>Percentage of Monthly Expenditure per Capita by Commodity Group in Trenggalek Regency, 2019 and 2020.....</i>	321
10.3	Rata-rata Pengeluaran Per Kapita Sebulan menurut Golongan Pengeluaran di Kabupaten Trenggalek, 2019 dan 2020..... <i>Average of Population by Per Capita Spending Group a Month in Trenggalek Regency, 2019 and 2020.....</i>	322
<b>11.</b>	<b>PERDAGANGAN/TRADE .....</b>	<b>323</b>
11.1	Jumlah Sarana Perdagangan Menurut Jenisnya di Kabupaten Trenggalek, 2018–2020 ..... <i>Number of Trading Facilities by Type of Facility in Trenggalek Regency, 2018–2020.....</i>	329
<b>12.</b>	<b>SISTEM NERACA REGIONAL/SYSTEM OF REGIONAL ACCOUNTS</b>	<b>331</b>
12.1.	Produk Domestik Regional Bruto Atas Dasar Harga Berlaku Menurut Lapangan Usaha di Kabupaten Trenggalek (juta rupiah), 2016–2020..... <i>Gross Regional Domestic Product at Current Market Prices by Industry in Trenggalek Regency (million rupiahs), 2016–2020.....</i>	343
12.2	Produk Domestik Regional Bruto Atas Dasar Harga Konstan 2010 Menurut Lapangan Usaha di Kabupaten Trenggalek (juta rupiah), 2016–2020 ..... <i>Gross Regional Domestic Product at 2010 Constant Market Prices by Industry in Trenggalek Regency (million rupiahs), 2016–2020.....</i>	<b>345</b>
12.3	Distribusi Persentase Produk Domestik Regional Bruto Atas Dasar Harga Berlaku Menurut Lapangan Usaha di Kabupaten Trenggalek, 2016–2020..... <i>Percentage Distribution of Gross Regional Domestic Product at</i>	347

	Halaman Page
	347
12.4	349
	349
12.5	351
	351
12.6	352
	352
<b>13.</b>	<b>353</b>
13.1	362
	362
13.2	364
	364
13.3	366
	366

	Halaman Page
13.4	Indeks Pembangunan Manusia Menurut Kabupaten/Kota di Provinsi Jawa Timur, 2016–2020 ..... 368 <i>Human Development Index by Regency/Municipality in East Java Province, 2016–2020 ..... 368</i>
13.5	PDRB Atas Dasar Harga Berlaku Menurut Kab/Kota di Provinsi Jawa Timur (miliar rupiah), 2016–2020 ..... 370 <i>Gross Regional Domestic Products at Constant 2010 Prices by Regency/Municipality in East Java Province (billion rupiahs), 2016– 2020 ..... 370</i>
13.6	Produk Domestik Regional Bruto Atas Dasar Harga Konstan 2010 menurut Kab/Kota di Provinsi Jawa Timur, 2016–2020 ..... 372 <i>Gross Regional Domestic Product at 2010 Constant Market Prices by Regency/Municipality in East Java Province (billion rupiahs), 2016– 2020 ..... 372</i>

## DAFTAR GAMBAR/LIST OF FIGURES

	Halaman Page
1.1	Jumlah Curah Hujan Setahun Menurut Bulan di Kabupaten Trenggalek (mm), 2020 ..... 5
1.2	Luas Total Area menurut Kecamatan di Kabupaten Trenggalek (km <sup>2</sup> ), 2020 ..... 6
2.1	Jumlah Desa/Kelurahan menurut Kecamatan di Kabupaten Trenggalek, 2020 ..... <b>21</b>
2.2	Jumlah Pegawai Negeri Sipil menurut Jabatan di Kabupaten Trenggalek, 2020 ..... 22
3.1	Jumlah Penduduk Menurut Kecamatan di Kabupaten Trenggalek, 2020 ..... 53
3.2	Jumlah Pencari Kerja Terdaftar Menurut Kecamatan, 2020 ..... 54
4.1	Jumlah Sekolah Menengah Pertama (SMP) menurut Kecamatan di Kabupaten Trenggalek, 2020 ..... 87
4.2	Jumlah Tenaga Kesehatan menurut Kecamatan di Kabupaten Trenggalek, 2020 ..... 88
5.1	Luas Panen Sayuran dan buah-buahan semusim di Kabupaten Trenggalek, 2019-2020 ..... 199
5.2	Produksi Tanaman Sayuran dan buah-buahan semusim di Kabupaten Trenggalek, 2019-2020 ..... 200
6.1	Jumlah Pelanggan Listrik menurut Kecamatan di Kabupaten Trenggalek, 2019-2020 ..... <b>275</b>
6.2	Jumlah Pelanggan Air Bersih di Kabupaten Trenggalek, ..... 276
7.1	Jumlah Rumah Makan/Restoran Menurut Kecamatan, 2019-2020 ... 287
7.2	Jumlah Hotel Menurut Kecamatan di Kabupaten Trenggalek, 2019-2020 ..... 288
8.1	Persentase Panjang Jalan Menurut Kondisi Jalan di Kabupaten Trenggalek (persen), 2020 ..... 297
8.2	Jumlah Kendaraan Bermotor Menurut Kecamatan dan Jenis Kendaraan di Kabupaten Trenggalek, 2020 ..... 298
9.1	Jumlah Koperasi Aktif Menurut Kecamatan di Kabupaten Trenggalek,

	2019–2020.....	312
10.1	Rata-rata Pengeluaran Per Kapita Sebulan menurut Golongan Pengeluaran di Kabupaten Trenggalek, 2018 dan 2019.....	319
12.1	Laju Pertumbuhan Produk Domestik Regional Bruto Atas Dasar Harga Konstan 2010 Menurut Lapangan Usaha di Kabupaten Trenggalek (persen), 2016–2020 .....	342
12.2	Distribusi Persentase Produk Domestik Regional Bruto Atas Dasar Harga Berlaku Menurut Lapangan Usaha di Kabupaten Trenggalek, 2020..	343
13.1	Laju Pertumbuhan PDRB Atas Dasar Harga Konstan 2010 Menurut Kabupaten/Kota di Provinsi Jawa Timur (persen), 2020 .....	361
13.2	Indeks Pembangunan Manusia Menurut Kabupaten/Kota di Provinsi Jawa Timur, 2020.....	362

<https://trenggalek.kab.go.id>

## PENJELASAN UMUM/EXPLANATORY NOTES

Tanda-tanda, satuan-satuan, dan lain-lainnya yang digunakan dalam publikasi ini adalah sebagai berikut:

*Symbols, measurement units, and acronyms which are used in this publication, are as follows:*

### 1. TANDA-TANDA/SYMBOLS

Data tidak tersedia/Data not available .....	: ...
Tidak ada atau nol /Null or zero .....	: -
Data dapat diabaikan/Data negligible .....	: 0
Tanda decimal/Decimal point .....	: ,
Data tidak dapat ditampilkan/Not applicable .....	: NA
Angka estimasi/Estimated figures .....	: e
Angka diperbaiki/Revised figures .....	: r
Angka sementara/Preliminary figures .....	: x
Angka sangat sementara/Very preliminary figures .....	: xx
Angka sangat sangat sementara/Very very preliminary figures .....	: xxx

### 2. SATUAN/UNITS

barel/barrel .....	: 158,99 liter/litres = 1/6,2898 m <sup>3</sup>
hektar (ha)/hectare (ha) .....	: 10 000 m <sup>2</sup>
kilometer (km)/kilometres (km) .....	: 1 000 meter/meters (m)
knot/knot .....	: 1,8523 km/jam (km/hour)
kuintal/quintal .....	: 100 kg
KWh .....	: 1 000 Watt hour
MWh .....	: 1 000 KWh
liter (untuk beras)/litre (for rice) .....	: 0,80 kg
MMSCF .....	: 1/35,3 m <sup>3</sup>
metrik ton (m.ton)/metric ton (m. ton) .....	: 0,98421 long ton = 1 000 kg
ons/ounce .....	: 28,31 gram/grams
ton .....	: 1 000 kg

Satuan lain: buah, dus, butir, helai/lembar, kaleng, batang, pulsa, ton kilometer (ton-km), jam, menit, persen (%).

*Other units: unit, pack, pieces, sheet, tin, pulse, ton-kilometres(ton-km), hour, minute, percent (%).*

Perbedaan angka di belakang koma disebabkan oleh pembulatan angka.  
*The difference in decimal numbers is caused by rounding.*





## DAFTAR SINGKATAN/ LIST OF ABBREVIATIONS

SI	: Stasiun Iklim
SIMPK	: Stasiun Meteorologi Pertanian Khusus
t.t	: Tempat tidur
BCG	: Bacillus Calmette Guerin
DPT	: Difteri, Pertusis, Tetanus
TT	: Tetanus Toxoid
IOT	: Industri Obat Tradisional/ <i>Traditional Medicine Industry</i>
IKOT	: Industri Kecil Obat Tradisional/ <i>Traditional Medicine Small</i>
Alkes	: Alat kesehatan/ <i>Health Kits</i>
PKRT	: Perbekalan Kesehatan Rumah tangga/ <i>Household Health Logistics</i>
Kompl	: Komplemen/ <i>Complement</i>
IRTP	: Industri Pangan Produksi Rumah Tangga/ <i>Foods Home Industry</i>
PBF	: Pedagang Besar Farmasi/ <i>Pharmacy Whole-seller</i>
GFK	: Gudang Farmasi Kab/Kota/Regency/ <i>Municipality Pharmacy Warehouse</i>
RB	: Rumah Bersalin/ <i>Delivery House</i>
Pustu	: Puskesmas pembantu/ <i>Auxiliary Public Health Center</i>
BP	: Balai Pengobatan/ <i>Polyclinic</i>
TPS	: Tempat Pembuangan Sementara / <i>landfill</i>
Jamkesmas	: Jaminan kesehatan masyarakat miskin/ <i>Poor public health insurance</i>
PJKMU	: Program Jaminan Kesehatan Masyarakat Umum
SIUP	: Surat Ijin Usaha Perdagangan/ <i>Trading Permission Letter</i>
TDP	: Tanda Daftar Perusahaan/ <i>Company Registration Identity</i>
API	: Angka Pengenal Importir/ <i>Importer's Identity Number</i>



## Statistik Kunci, 2018–2020

### Key Statistics, 2018–2020

Rincian/Description	Satuan/Unit	2018	2019	2020
(1)	(2)	(3)	(4)	(5)
<b>SOSIAL/SOCIAL</b>				
Penduduk <sup>1</sup> /Population <sup>1</sup>	juta/million	694,902	696,295	698 158
Laju Pertumbuhan Penduduk <sup>1</sup> /Population Growth <sup>1</sup>	%	0,26	0,20	0,81
Angka Harapan Hidup <sup>1-e</sup> /Life Expectancy Rate <sup>1</sup>	tahun/years	73,35	73,59	73,75
Angka Rata-rata Lama Sekolah/Mean Years of Schooling	tahun/years	7,27	7,28	7,55
Tingkat Partisipasi Angkatan Kerja -TPAK <sup>2,3</sup> Labour Force Participation Rate-LFPR <sup>2,3</sup>	%	75,19	73,24	75,72
Tingkat Pengangguran Terbuka-TPT <sup>2</sup> Unemployment Rate-UR <sup>2</sup>	%	4,17	3,43	4,11
Penduduk Miskin <sup>4</sup> /Poor People <sup>4</sup>	ribu/thousand	83,50	76,44	81,06
Persentase Penduduk Miskin <sup>4</sup> Percentage of Poor People <sup>4</sup>	%	12,02	10,98	11,62
Indeks Pembangunan Manusia-IPM <sup>5</sup> Human Development Index <sup>5</sup>	—	68,71	69,46	69,74
<b>EKONOMI/ECONOMIC</b>				
Produk Domestik Regional Bruto (PDRB) Harga Berlaku <sup>6</sup> Gross Regional Domestic Bruto (GRDP) at Current Price <sup>6</sup>	milyar rupiah million rupiahs	17 354	18 533	18 314
Laju Pertumbuhan Ekonomi <sup>8</sup> /Economic Growth <sup>7</sup>	%	5,03	5,08	-2,17
PDRB Per Kapita Harga Berlaku <sup>6,8</sup> Per Capita of GRDP at Current Price <sup>6,8</sup>	juta rupiah juta rupiahs	24,974	26,646	26 233

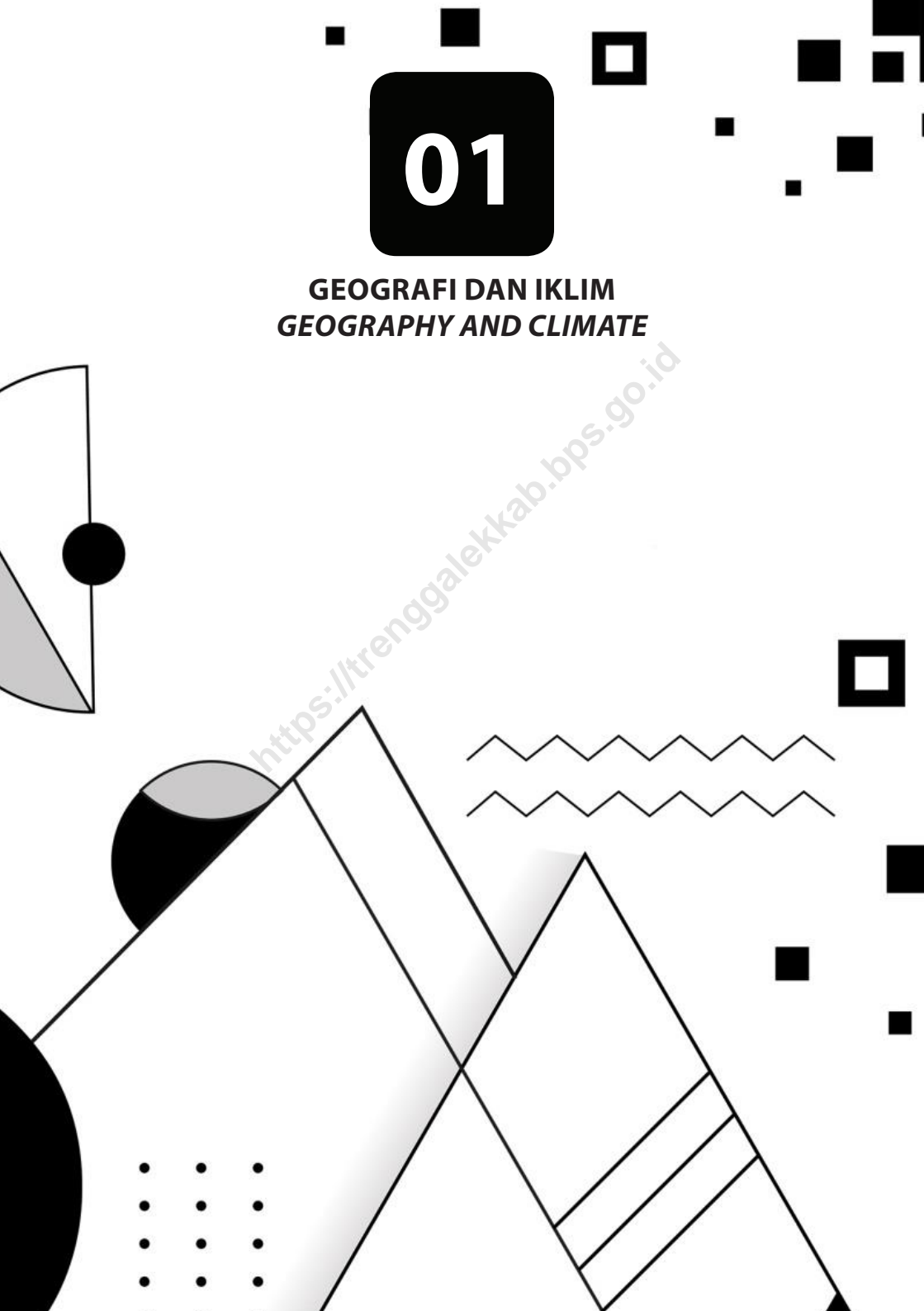
- Catatan/Notes: <sup>1</sup> Hasil proyeksi penduduk Indonesia 2010–2035 (pertengahan tahun/Juni)/The result of Indonesia population prjection 2010–2035 (mid year/June)
- <sup>2</sup> Kondisi Agustus/Condition at August
- <sup>3</sup> Menggunakan penimbang hasil proyeksi penduduk tahun 2010–2035/Weighted by the 2010–2035 population projection
- <sup>4</sup> Kondisi Maret/Condition at March
- <sup>5</sup> Sejak tahun 2010, IPM dihitung dengan metode baru. Komponen IPM metode baru adalah angka harapan hidup saat lahir, harapan lama sekolah, rata-rata lama sekolah, dan pengeluaran per kapita/Since 2010, HDI was calculated using new method. New HDI component are life expectancy at birth, expected years of schooling, means years of schooling, and expenditure per capita
- <sup>6</sup> Mulai tahun 2010 mengadopsi System of National Account 2008 (SNA 2008)/Since 2010 is in line with System of National Account 2008 (SNA 2008)
- <sup>7</sup> Menggunakan tahun dasar 2010 (2010=100)/Using 2010 base year (2010=100)
- <sup>8</sup> Menggunakan proyeksi penduduk berdasarkan hasil SP2010/Using population projection based on SP2010



01

**GEOGRAFI DAN IKLIM**  
**GEOGRAPHY AND CLIMATE**

<https://trenggalekkab.bps.go.id>





**PENJELASAN TEKNIS****TECHNICAL NOTES**

- |   |  |
|---|--|
| <p>1. Kabupaten Trenggalek merupakan Kabupaten yang terletak di bagian selatan dari wilayah Provinsi Jawa Timur, yang terletak pada 111° 24' - 112° 11' BT dan 7° 53' - 8° 34' LS.</p>  | <p>1. <i>Trenggalek Regency is located in the south past of East Java Province. It lies between 111° 24' - 112° 11' East longitude and 7°53' to 8°34' south latitude.</i></p>                      |
| <p>2. Batas Daerah, di sebelah utara berbatasan dengan wilayah Kabupaten Tulungagung dan Ponorogo, Kabupaten Tulungagung disebelah timur. Kabupaten Ponorogo dan Pacitan disebelah barat, dan di sebelah selatan adalah Samudera Indonesia.</p> | <p>2. <i>Regency bourder, Tulungagung and Ponorogo Regency in Nouth side, Tulungagung Regency in East side, Ponorogo and Pacitan Regency in West side and Samudera Indonesiain South side.</i></p> |
| <p>3. Iklim. Kabupaten Trenggalek berada di sekitar garis khatulistiwa, mempunyai musim kemarau dan musim penghujan. Bulan september–april merupakan musim penghujan, dan musim kemarau terjadi pada bulan mei–agustus.</p>                     | <p>3. <i>Climate. Trenggalek Regency is in equator line. They are dry seasons and rainy seasons. Rainy season lasts from September to April and Dry season lasts from May to August.</i></p>       |
| <p>4. Keadaan Cuaca dan Curah Hujan, Data cuaca dan curah hujan menunjukkan pola musim penghujan dan musim kemarau setiap tahunnya.</p>   | <p>4. <i>The Situation of Weather and Rainfall, Data weather and Rainfall show the condition of rainy season and Dry season every year.</i></p>  |

## ULASAN

### Luas Wilayah

Luas wilayah Kabupaten Trenggalek adalah seluas 1.261,40 Km<sup>2</sup>. Kabupaten Trenggalek terdiri atas 14 kecamatan. Kecamatan terluas adalah Kecamatan Munjungan dan Watulimo yaitu sebesar 12,27 persen dan 12,24 persen dari luas Kabupaten Trenggalek.

### Iklim

Jumlah rata-rata curah hujan Kabupaten Trenggalek tahun 2020 adalah 217 mm per bulan dan rata-rata HariHujan tiap bulan adalah 12 hari.

## DESCRIPTION

### Area

*The area of Trenggalek Regency is 1,261.40 Km<sup>2</sup>. Trenggalek Regency consists of 14 sub districts. The largest sub-district is Munjungan and Watulimo sub-district which is 12.27 percent and 12.24 percent of Trenggalek Regency's area.*

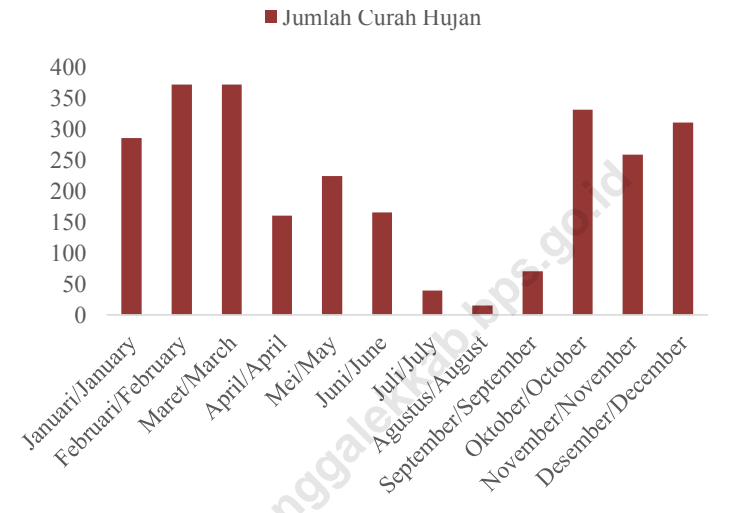
### Climate

*The average amount of rainfall in Trenggalek Regency in 2020 is 217 mm a month and the average rainy day per month is 12 days.*



**Gambar**  
**Figures** 1.1

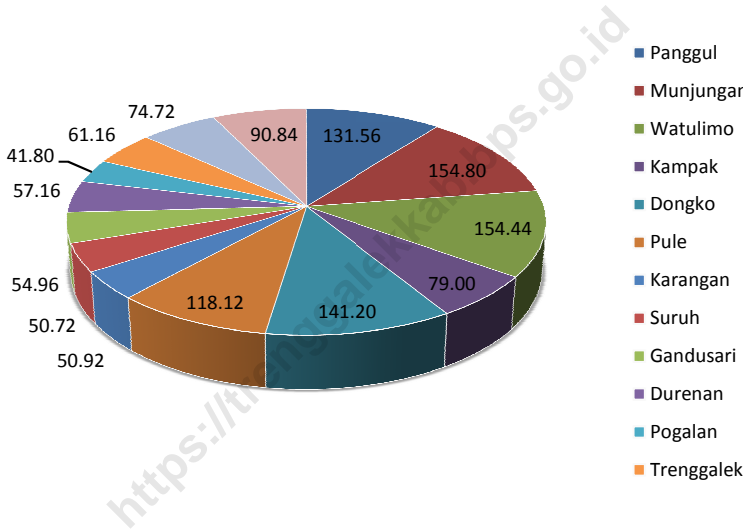
**Jumlah Curah Hujan Setahun Menurut Bulan di Kabupaten Trenggalek (mm), 2020**



Sumber/Source: Dinas Pekerjaan Umum & Penataan Ruang Kabupaten Trenggalek/ PU Bina Marga and Irrigation Services of Trenggalek Regency

**Gambar** 1.2  
**Figures**

**Luas Total Area menurut Kecamatan di Kabupaten  
Treggalek (km<sup>2</sup>), 2020**



Sumber/Source: Badan Pertanahan Nasional Kabupaten Treggalek / *The National Land Agency of Treggalek Regency*

## 1.1 KEADAAN GEOGRAFI GEOGRAPHY CONDITION

**Tabel**  
**Table** 1.1.1 **Luas Daerah dan Jumlah Pulau Menurut Kecamatan di Kabupaten Trenggalek, 2020**  
**Total Area and Number of Islands by Subdistrict in Trenggalek Regency, 2020**

Kecamatan <i>Subdistrict</i>	Ibukota Kecamatan <i>Capital of Subdistrict</i>	Luas <i>Total Area</i> (km <sup>2</sup> /sq.km)
(1)	(2)	(3)
010. Panggul	Wonocoyo	131,56
020. Munjungan	Munjungan	154,80
030. Watulimo	Prigi	154,44
040. Kampak	Bendoagung	79,00
050. Dongko	Dongko	141,20
060. Pule	Pule	118,12
070. Karang	Karangan	50,92
071. Suruh	Suruh	50,72
080. Gandusari	Gandusari	54,96
090. Durenan	Kendalrejo	57,16
100. Pogalan	Ngadirenggo	41,80
110. Trenggalek	Ngantru	61,16
120. Tugu	Gondang	74,72
130. Bendungan	Dompyong	90,84
<b>Kabupaten Trenggalek</b>	<b>Trenggalek</b>	<b>1 261,40</b>

Lanjutan Tabel/*Continued Table 1.1.1*

<b>Kecamatan Subdistrict</b>	<b>Persentase terhadap Luas Kabupaten Percentage to Regency/Municipal Area</b>	<b>Jumlah Pulau Number of Islands</b>
(1)	(4)	(5)
010. Panggul	10,43	...
020. Munjungan	12,27	...
030. Watulimo	12,24	...
040. Kampak	6,26	...
050. Dongko	11,19	...
060. Pule	9,36	...
070. Karang	4,04	...
071. Suruh	4,02	...
080. Gandusari	4,36	...
090. Durenan	4,53	...
100. Pogalan	3,31	...
110. Trenggalek	4,85	...
120. Tugu	5,92	...
130. Bendungan	7,20	...
<b>Kabupaten Trenggalek</b>	<b>100,00</b>	<b>...</b>

Sumber/*Source*: Badan Pertanahan Nasional Kabupaten Trenggalek / The National Land Agency of Trenggalek Regency

**Tabel**  
**Table** 1.1.2**Tinggi Wilayah dan Jarak ke Ibukota Kabupaten Menurut Kecamatan di Kabupaten Trenggalek, 2020**  
*Altitude and Distance to the Capital of Regency by Subdistrict in Trenggalek Regency, 2020*

Kecamatan Subdistrict	Tinggi Wilayah (mdpl) Altitude (m a.s.l)	Jarak ke Ibukota Kabupaten Distance to the Capital of Regency
(1)	(2)	(3)
010. Panggul	23	52
020. Munjungan	34	46
030. Watulimo	343	44
040. Kampak	141	18
050. Dongko	555	29
060. Pule	717	27
070. Karang	139	7
071. Suruh	152	11
080. Gandusari	124	11
090. Durenan	94	15
100. Pogalan	128	8
110. Trenggalek	121	0
120. Tugu	200	7
130. Bendungan	704	19
<b>Trenggalek</b>		

Sumber/Source: Dinas Pekerjaan Umum & Penataan Ruang Kabupaten Trenggalek/ PU Bina Marga and Irrigation Services of Trenggalek Regency

**Tabel**  
**Table** 1.1.3

**Nama dan Panjang Sungai di Kabupaten Trenggalek (Km),  
2020**  
**Name and Length of River in Trenggalek Regency (Km),  
2020**

<i>Nama Sungai</i> <i>The name of the river</i>	<i>Panjang</i> <i>Length (km)</i>	<i>Lebar Permukaan</i> <i>Wide (m)</i>	<i>Lebar Dasar Base</i> <i>Width (m)</i>	<i>Kedalaman</i> <i>Depth (m)</i>
(1)	(2)	(3)	(4)	(5)
Bagong	22,50	42,40	40,00	4,00
Sukun	11,00	10,00	8,00	4,00
Prambon	13,50	28,00	21,00	3,50
Kedungmoro	8,50	19,00	15,00	3,50
Klumutan	4,00	12,00	7,00	4,20
Jolok	2,25	11,00	9,00	3,75
Ngasinan	41,50	32,00	20,00	6,80
Klitik	7,25	9,50	7,50	2,40
Munjungan	5,50	30,00	20,00	4,00
Anjok	2,00	17,00	14,05	2,05
Darungan	4,50	8,00	8,00	4,00
Ngepeh	8,00	15,00	12,00	2,80
Duren	7,50	24,00	22,00	4,00
Mlinjon	19,00	34,00	28,00	3,00
Jati	15,00	30,00	24,00	3,40
Tawing	27,00	36,50	30,00	4,70
Gedangan	36,50	27,00	19,00	4,00

Lanjutan Tabel/*Continued Table 1.1.3*

<i>Nama Sungai</i> <i>The name of the river</i>	<i>Panjang</i> <i>Length (km)</i>	<i>Lebar Permukaan</i> <i>Wide (m)</i>	<i>Lebar Dasar Base</i> <i>Width (m)</i>	<i>Kedalaman</i> <i>Depth (m)</i>
(1)	(2)	(3)	(4)	(5)
Konang	17,00	40,00	30,00	4,00
Ngulung	6,00	18,00	16,00	3,50
Bungur	2,00	45,00	40,00	3,50
Craken	5,00	15,00	11,00	3,30
TumpakNongko	14,00	-	-	-
Songo	4,00	-	-	-
Karanggandu	3,50	-	-	-
Bubuk	2,00	16,00	15,00	3,50
Ngemplak	10,50	-	-	-
Sowan	5,50	-	-	-
Dongko	13,50	17,00	15,00	3,60

Sumber/*Source*: Sumber : Dinas Pekerjaan Umum dan Penataan Ruang / *Public Works Service and Spatial Planning*

## 1.2 KEADAAN IKLIM CLIMATE CONDITION

**Tabel** 1.2.2 Pengamatan Unsur Iklim Menurut Kecamatan, di  
**Table** 1.2.2 *Observation by Climate by Subdistrict, in Trenggalek Regency 2020*

Bulan Month	Suhu/Temperature (°C)	Kelembaban/Humidity (%)
(1)	(2)	(5)
010. Panggul	...	...
020. Munjungan	...	...
030. Watulimo	...	...
040. Kampak	...	...
050. Dongko	...	...
060. Pule	...	...
070. Karangany	...	...
071. Suruh	...	...
080. Gandusari	...	...
090. Durenan	...	...
100. Pogalan	...	...
110. Trenggalek	...	...
120. Tugu	...	...
130. Bendungan	...	...
<b>Trenggalek</b>	...	...

Sumber/Source: Dinas Pekerjaan Umum & Penataan Ruang Kabupaten Trenggalek/ PU Bina Marga and Irrigation Services of Trenggalek Regency



**Tabel 1.2.1** Jumlah Curah Hujan dan Hari Hujan Menurut Bulan di Kabupaten Trenggalek, 2020  
**Total Rainfall and Rainy Day by Month in Trenggalek Regency, 2020**

Bulan Month	Curah Hujan Precipitation (mm)	Hari Hujan (hari) Rainy Days (day)
(1)	(2)	(3)
Januari/January	286	16
Februari/February	373	17
Maret/March	373	18
April/April	161	11
Mei/May	225	11
Juni/June	166	9
Juli/July	39	6
Agustus/August	15	3
September/September	71	6
Oktober/October	332	16
November/November	259	14
Desember/December	311	18
<b>Trenggalek</b>	<b>...</b>	<b>...</b>


Sumber/Source: Dinas Pekerjaan Umum & Penataan Ruang Kabupaten Trenggalek/ PU Bina Marga and Irrigation Services of Trenggalek Regency

<https://trenggalekkab.bps.go.id>

02

PEMERINTAHAN  
GOVERNMENT

<https://trenggalekkab.bps.go.id>





**PENJELASAN TEKNIS**

1. Pemerintahan adalah suatu sistem yang mengatur segala kegiatan masyarakat dalam suatu daerah/ wilayah/ negara yang meliputi segala aspek kehidupan berdasarkan norma-norma tertentu
2. Kabupaten Trenggalek sebagai salahsatu kabupaten di Kabupaten Trenggalek yang mempunyai sistem pemerintahan yang sama dengan kabupaten-kabupaten lain. Unit pemerintahan di bawah Kabupaten secara langsung adalah kecamatan. Masing-masing kecamatan terdiri dari beberapa desa, dari masing-masing desa terbagi atas dusun/ lingkungan, rukun kampung dan rukun tetangga (RT)
3. Berdasarkan Tingkat Perkembangan Desa, setiap desa dapat dikelompokkan menjadi 3 tingkat, yaitu Desa Swadaya, Desa Swakarya dan Desa Swasembada
4. Desa adalah desa dan desa adat atau yang disebut dengan nama lain, selanjutnya disebut Desa adalah kesatuan masyarakat hukum yang memiliki batas wilayah yang berwenang untuk mengatur dan mengurus urusan pemerintahan, kepentingan masyarakat setempat berdasarkan

**TECHNICAL NOTES**

1. *Governance is a system which arranges all activities in community in region / area / country which covers all the side of live based on certain norms*
2. *Trenggalek Regency as one of Regency in East Java Regency has the same Governance system with the other regencies Governance unit under Regency is distrct Each sub regency consist of some villages, from each village is divided into dusun / lingkungan, rukun kampung and rukun tetangga (RT)*
3. *Based on the development of village, each village can be categorized into three level, they are Swadaya village, Swakarsa village and Swasembada village*
4. *Village is village and custom village or that is called by other terms, hereinafter referred to as the village is the unity of the legal community who have territorial boundaries that are authorized to regulate and manage government affairs, the interest of local communities based on community initiatives,*

prakarsa masyarakat, hak asal usul, dan/atau hak tradisional yang diakui dan dihormati dalam system Pemerintahan Negara Kesatuan Republik Indonesia (Undang-Undang Nomor 6 Tahun 2014 tentang Desa).

*the origin and local customs that are acknowledged and respected within the unitary System of Government Republic of Indonesia (Law No. 6 Year 2014 about Village).*

5. Kelurahan adalah suatu wilayah yang dipimpin oleh seorang Lurah sebagai perangkat daerah kabupaten dan atau daerah kota di bawah kecamatan (Undang-Undang No. 32 Tahun 2004 tentang Pemerintahan Daerah
6. Anggota Dewan Perwakilan Rakyat Daerah (DPRD) dipilih melalui pemilihan umum (pemilu) dan dilantik dalam masa jabatan lima tahun.
7. Pegawai Negeri Sipil (PNS) adalah setiap warga negara Republik Indonesia yang telah memenuhi syarat yang ditentukan, diangkat oleh pejabat yang berwenang dan disertai tugas dalam jabatan negeri, atau disertai tugas negara lainnya, dan digaji berdasarkan peraturan perundang-undangan yang berlaku. PNS terdiri dari PNS pusat dan PNS daerah.

5. *Special village is an area that is led by a special village head (lurah) as an apparatus of regency and or municipality under the district (law no 32/2004 about local governmental)*
6. *Regional House of Representatives (DPRD) members are elected through a general election and appointed for a five-years membership.*
7. *Civil servants (PNS) is every citizen of the Republic of Indonesia which have been determined eligible, be appointed by the competent authority and assigned the task in a country office, or charge of any other country, and paid based on legislation and regulations. PNS consists of the central and regional civil servants.*

**ULASAN**

Kabupaten Trenggalek dengan luas wilayah seluas 1.261,40 km<sup>2</sup>. Dibagi habis menjadi 14 kecamatan, 152 desa, 5 kelurahan, 1.260 Rukun Warga (RW) dan 4.517 Rukun Tetangga (RT).

Jumlah anggota DPRD Kabupaten Trenggalek hasil Pemilu 2020 sebanyak 45 orang. Partai yang memperoleh kursi terbanyak adalah PKB dan PDI-P yaitu 11 dan 9 orang.

Jumlah Pegawai Negeri Sipil di Kabupaten Trenggalek berdasarkan jenis kelamin berjumlah 3.529 Laki-laki dan 3.778 perempuan. Pegawai Negeri Sipil ini terbagi sesuai dengan jabatannya, yaitu Fungsional Umum 2.384 orang, Fungsional tertentu 4.277 orang dan struktural sebanyak 646 orang.

Realisasi pendapatan pemerintah bersumber dari 3 pendapatan yaitu PAD (Penerimaan Asli Daerah) sebesar 14,07 persen, Dana perimbangan sebesar 65,83 persen, dan pendapatan lain sebesar 20,09 persen. Sedangkan belanja pemerintah pada tahun 2020 terdiri dari 62,20 persen untuk belanja tak langsung dan 37,80 persen untuk belanja langsung.

**DESCRIPTION**

*Trenggalek Regency which is about 1.261,40 km<sup>2</sup>, divided in to 14 subdistricts, 152 villages, 5 wards 1.260 group of citizen (RW) and 4.517 group of neighbour hood (RT).*

*The number of Parlement members in Trenggalek as a result of General Election in 2020 is 45 members, The Party which sent most personel are PKB and PDI-P, it's 11 and 9 members.*

*The number of Civil servants in Trenggalek Regency based on sex are 3.529 males and 3.778 females. Civil servants are divided according to their occupation, namely the Staf General Functional 2.384 people, Specific Functional 4.277 people and Structural are 646 people.*

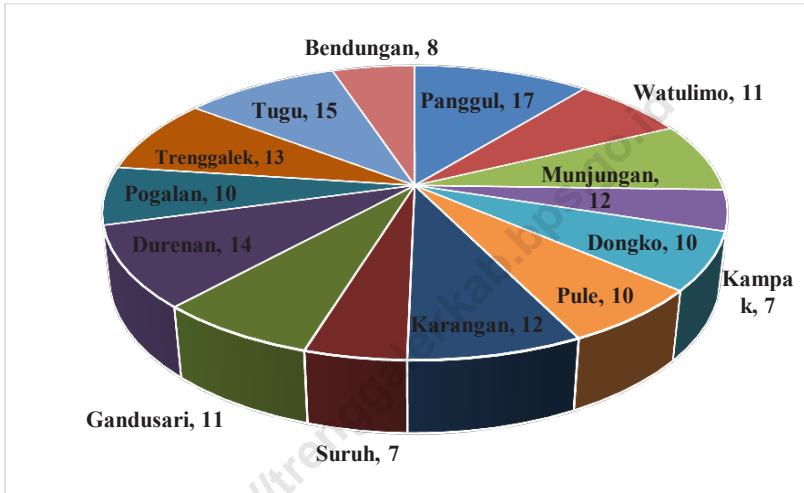
*The Actual Trenggalek Regency Government Revenues consist of 3 sources. They are regional revenue 14,07 percent, balance funds 65,83 percent, and other revenues 20,09 percent. Meanwhile the Actual Trenggalek Regency Government Expenditures consist of indirect expenditures 62,20 percent and direct expenditures 37,80 percent.*

<https://trenggalekkab.bps.go.id>



**Gambar** 2.1  
**Figures**

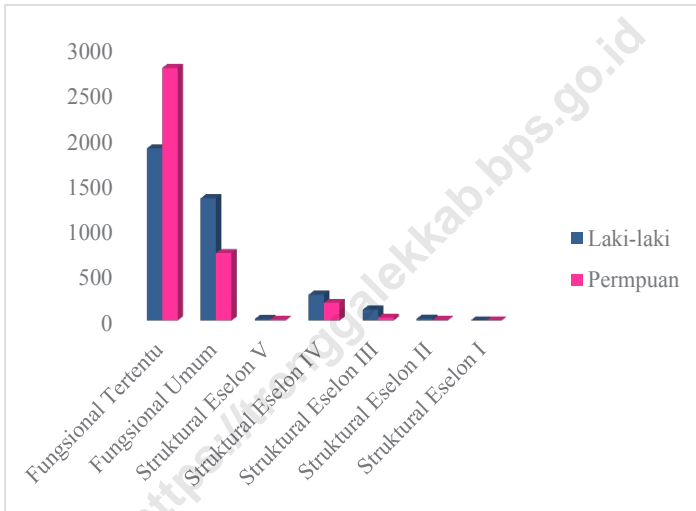
**Jumlah Desa/Kelurahan menurut Kecamatan di Kabupaten Trenggalek, 2020**



Sumber/Source : Peraturan Kepala Badan Pusat Statistik Nomor 29 Tahun 2018 Tanggal 15 Januari 2018 tentang Perubahan Atas Peraturan Kepala Badan Pusat Statistik Nomor 55 Tahun 2017 tentang Kode dan Nama Wilayah Kerja Statistik Tahun 2017  
*Chief Statistician Regulation Number 29/2018, January 15 2018, as a revision of Chief Statistician Regulation Number 55 of 2017 on Code and Name of Regional Level of Data Collection*

**Gambar** 2.2  
**Figures**

**Jumlah Pegawai Negeri Sipil menurut Jabatan dan Kabupaten Trenggalek, 2020**



Sumber/Source: Badan Kepegawaian, Pendidikan dan Pelatihan Daerah Kabupaten Trenggalek/ *Regional Personnel Affairs, Education and Training Agency of Trenggalek Regency*

## 2.1 WILAYAH ADMINISTRATIF ADMINISTRATIVE AREA

**Tabel 2.1.1** Jumlah Desa<sup>1</sup>/Kelurahan Menurut Kecamatan di Kabupaten Trenggalek, 2016–2020  
**Table** *Number of Villages<sup>1</sup>/Kelurahan by Subdistrict in Trenggalek Regency, 2016–2020*

Kecamatan Subdistrict	2016	2017	2018	2019	2020
(1)	(2)	(3)	(4)	(5)	(6)
010. Panggul	17	17	17	17	17
020. Munjungan	11	11	11	11	11
030. Watulimo	12	12	12	12	12
040. Kampak	7	7	7	7	7
050. Dongko	10	10	10	10	10
060. Pule	10	10	10	10	10
070. Karangan	12	12	12	12	12
071. Suruh	7	7	7	7	7
080. Gandusari	11	11	11	11	11
090. Durenan	14	14	14	14	14
100. Pogalan	10	10	10	10	10
110. Trenggalek	13	13	13	13	13
120. Tugu	15	15	15	15	15
130. Bendungan	8	8	8	8	8
<b>Kabupaten Trenggalek</b>	<b>157</b>	<b>157</b>	<b>157</b>	<b>157</b>	<b>157</b>

Catatan/Note: <sup>1</sup>Termasuk Unit Permukiman Transmigrasi (UPT)/Include Transmigration Settlement Unit

Sumber/Source: Peraturan Kepala Badan Pusat Statistik Nomor 29 Tahun 2018 Tanggal 15 Januari 2018 tentang Perubahan Atas Peraturan Kepala Badan Pusat Statistik Nomor 55 Tahun 2017 tentang Kode dan Nama Wilayah Kerja Statistik Tahun 2017  
Chief Statistician Regulation Number 29/2018, January 15 2018, as a revision of Chief Statistician Regulation Number 55 of 2017 on Code and Name of Regional Level of Data Collection

**Tabel  
Table** 2.1.2

**Jumlah Kelurahan Menurut Kecamatan di Kabupaten  
Treggalek, 2016 - 2020**  
*Number of Subdistrict by Subdistrict in Treggalek Regency,  
2016 - 2020*

Kecamatan Subdistrict	2016	2017	2018	2019	2020
(1)	(2)	(3)	(4)	(5)	(6)
010. Panggul	-	-	-	-	-
020. Munjungan	-	-	-	-	-
030. Watulimo	-	-	-	-	-
040. Kampak	-	-	-	-	-
050. Dongko	-	-	-	-	-
060. Pule	-	-	-	-	-
070. Karangn	-	-	-	-	-
071. Suruh	-	-	-	-	-
080. Gandusari	-	-	-	-	-
090. Durenan	-	-	-	-	-
100. Pogalan	-	-	-	-	-
110. Treggalek	5	5	5	5	5
120. Tugu	-	-	-	-	-
130. Bendungan	-	-	-	-	-
<b>Treggalek</b>	<b>5</b>	<b>5</b>	<b>5</b>	<b>5</b>	<b>5</b>

Sumber/Source: Peraturan Kepala Badan Pusat Statistik Nomor 29 Tahun 2018 Tanggal 15 Januari 2018 tentang Perubahan Atas Peraturan Kepala Badan Pusat Statistik Nomor 55 Tahun 2017 tentang Kode dan Nama Wilayah Kerja Statistik Tahun 2017/  
*Chief Statistician Regulation Number 29/2018, January 15 2018, as a revision of Chief Statistician Regulation Number 55 of 2017 on Code and Name of Regional Level of Data Collection.*

**Tabel 2.1.3**  
**Table**

**Jumlah Rukun Warga dan Rukun Tetangga Menurut Kecamatan di Kabupaten Trenggalek, 2020**  
**Number of Community Groups and Neighbourhood Groups by Subdistrict in Trenggalek Regency, 2020**

Kecamatan Subdistrict	Rukun Warga (RW) Community Groups		Rukun Tetangga (RT) Neighbourhood Groups	
	2019	2020	2019	2020
(1)	(2)	(3)	(4)	(5)
010. Panggul	155	155	521	521
020. Munjungan	66	66	356	356
030. Watulimo	79	79	336	336
040. Kampak	76	76	251	251
050. Dongko	115	115	459	459
060. Pule	93	93	379	379
070. Karangn	71	71	296	296
071. Suruh	41	41	189	189
080. Gandusari	125	125	328	328
090. Durenan	81	81	313	313
100. Pogalan	121	121	319	319
110. Trenggalek	74	74	244	244
120. Tugu	99	99	324	324
130. Bendungan	64	64	202	202
<b>Kabupaten Trenggalek</b>	<b>1 260</b>	<b>1 260</b>	<b>4 517</b>	<b>4 517</b>

Sumber/Source: Bagian Pemerintahan, Pemerintah Kabupaten Trenggalek/Governance Section of Trenggalek Regency Government

## 2.2 DEWAN PERWAKILAN RAKYAT DAERAH REGIONAL HOUSE OF REPRESENTATIVE

**Tabel** 2.2.1 **Jumlah Anggota Dewan Perwakilan Rakyat Daerah Menurut Partai Politik dan Jenis Kelamin di Kabupaten Trenggalek, 2020**  
*Total Members of Regional House of Representatives by Political Parties and Sex in Trenggalek Regency, 2020*

Partai Politik <i>Political Parties</i>	Jenis Kelamin <i>Sex</i>		Jumlah <i>Total</i>
	Laki-Laki <i>Male</i>	Perempuan <i>Female</i>	
(1)	(2)	(3)	(4)
1. Partai Kebangkitan Bangsa (PKB)	10	1	11
2. Partai Persatuan Pembangunan (PPP)	1	-	1
3. Partai Demokrasi Indonesia Perjuangan (PDI-P)	8	1	9
4. Partai Golongan Karya (Golkar)	5	1	6
5. Partai Hati Nurani Rakyat (Hanura)	2	-	2
6. Partai Demokrat (PD)	5	-	5
7. Partai Gerakan Indonesia Raya (Gerindra)	3	-	3
8. Partai Amanat Nasional (PAN)	2	-	2
9. Partai Keadilan Sejahtera (PKS)	6	-	6
<b>Kabupaten Trenggalek</b>	<b>42</b>	<b>3</b>	<b>45</b>

Sumber/Source: Komisi Pemilihan Umum Kabupaten Trenggalek/*The National General Election Commission of Trenggalek Regency*

**Tabel**  
**Table** 2.2.2**Jumlah Anggota DPRD Hasil Pemilu 2019 Dirinci Menurut Pendidikan dan Jenis Kelamin**  
**Number of Assembly Members Election Result of 2019 Detailed Based on Education and Gender**

No	Tingkat Pendidikan Level of Education	Jumlah Anggota DPRD / Number of Assembly Members		
		Laki-Laki Male	Perempuan Female	Jumlah Total
(1)	(2)	(3)	(4)	(5)
1.	SD / Elementary School	-	-	-
2.	SLTP/MTs / Junior High School	-	-	-
3.	SLTA/SMK/MA / Senior High School	7	-	7
4.	D-III/Sarjana Muda / Academy	-	-	-
5.	D-IV	-	-	-
6.	S-1 / Bachelor	26	2	28
7.	S-2 / Master	8	1	9
8.	S-3 / Doctorate	1	-	1
<b>Kabupaten Trenggalek</b>		<b>42</b>	<b>3</b>	<b>45</b>

Sumber/Source: Sekretariat DPRD Kabupaten Trenggalek / Regional House of Representatives Secretary of Trenggalek Regency

**Tabel**  
**Table** 2.2.3

**Jumlah Anggota DPRD Hasil Pemilu 2019 Dirinci Menurut Fraksi**  
**Number of Assembly Members Election Result of 2019 Detailed Based on Faction**

No	Fraksi Faction	Jumlah Anggota DPRD Number of Assembly Members
(1)	(2)	(3)
1.	Fraksi Kebangkitan Bangsa	11
2.	Fraksi Demokrasi Indonesia Perjuangan	9
3.	Fraksi PARI	8
4.	Fraksi Golongan Karya	6
5.	Fraksi Demokrat	5
6.	Fraksi Keadilan Sejahtera	6
<b>Kabupaten Trenggalek</b>		<b>45</b>

Sumber/Source: Sekretariat DPRD Kabupaten Trenggalek / Regional House of Representatives Secretary of Trenggalek Regency



**Tabel**  
**Table** 2.2.4

**Jumlah Anggota DPRD Dirinci Menurut Kelompok Umur, 2020**  
**Number of Assembly Members Detailed Based on Ages Group, 2020**

No	Fraksi Faction	Jumlah Anggota Total of Members
(1)	(2)	(3)
1.	21 - 35 Tahun/Years Old	2
2.	36 - 49 Tahun/Years Old	19
3.	50 - 59 Tahun/Years Old	18
4.	60 Tahun Keatas/Years Old	6
Treggalek 2020		45
2019		45
2018		45

Sumber/Source: Sekretariat DPRD Kabupaten Treggalek / Regional House of Representatives Secretary of Treggalek Regency

**Tabel**  
**Table** 2.2.5**Rekapitulasi Jumlah Pemilih Pada Pemilu Presiden,  
2019**  
*Recapitulation of Voters in the Presidential Election,  
2019*

No	Kecamatan Subdistrict	TPS	Jumlah Pemilih		
			Laki-Laki Male	Perempuan Female	Jumlah Total
(1)	(2)	(3)	(4)	(5)	(6)
1	Panggul	250	32 273	31 943	64 216
2	Munjungan	204	20 979	20 640	41 619
3	Watulimo	277	27 298	26 634	53 932
4	Kampak	140	14 884	14 836	29 720
5	Dongko	232	27 061	26 130	53 191
6	Pule	192	22 823	22 519	45 342
7	Karangan	163	19 179	19 765	38 944
8	Suruh	99	10 549	10 528	21 077
9	Gandusari	160	20 714	20 725	41 439
10	Durenan	163	19 764	20 063	39 827
11	Pogalan	164	20 409	20 426	40 835
12	Trenggalek	206	24 711	25 541	50 252
13	Tugu	161	19 375	20 039	39 414
14	Bendungan	101	10 965	10 976	21 941
<b>Kabupaten Trenggalek</b>		<b>2 512</b>	<b>290 984</b>	<b>290 765</b>	<b>581 749</b>

Sumber/Source: Komisi Pemilihan Umum Kabupaten Trenggalek/*The National General Election Commission of Trenggalek Regency*

## 2.3 SUMBER DAYA MANUSIA HUMAN RESOURCES

**Tabel 2.3.1** Jumlah Pegawai Negeri Sipil Menurut Jabatan dan Jenis Kelamin di Kabupaten Trenggalek, Desember 2019 dan Desember 2020  
*Number of Civil Servants by Occupation and Sex in Trenggalek Regency, December 2019 dan December 2020*

Jabatan <i>Occupation</i>	2019		Jumlah <i>Total</i>
	Laki-laki <i>Male</i>	Perempuan <i>Female</i>	
(1)	(2)	(3)	(4)
Fungsional Tertentu <i>Specific Functional</i>	1 894	2 781	4 675
Fungsional Umum <i>Staf General Functional</i>	1 346	743	2 089
<i>Struktural/Structural</i>			
Eselon V/5th Echelon	15	9	24
Eselon IV/4th Echelon	284	195	479
Eselon III/3rd Echelon	119	31	150
Eselon II/2nd Echelon	20	4	24
Eselon I/1st Echelon	-	-	-
<b>Jumlah/Total</b>	<b>3 678</b>	<b>3 763</b>	<b>7 441</b>

Lanjutan Tabel/*Continued Table 2.3.1*

Jabatan <i>Occupation</i>	2020		Jumlah <i>Total</i>
	Laki-laki <i>Male</i>	Perempuan <i>Female</i>	
(1)	(5)	(6)	(7)
Fungsional Tertentu <i>Specific Functional</i>	1 708	2 569	4 277
Fungsional Umum <i>Staf General Functional</i>	1 416	968	2 384
Struktural/ <i>Structural</i>			
Eselon V/5th Echelon	9	10	19
Eselon IV/4th Echelon	270	197	467
Eselon III/3rd Echelon	105	29	134
Eselon II/2nd Echelon	21	5	26
Eselon I/1st Echelon	-	-	-
<b>Jumlah/<i>Total</i></b>	<b>3 529</b>	<b>3 778</b>	<b>7 307</b>

Sumber/*Source*: Badan Kepegawaian, Pendidikan dan Pelatihan Daerah Kabupaten Trenggalek/*Regional Personnel Affairs, Education and Training Agency of Trenggalek Regency*

**Tabel**  
**Table** 2.3.2

**Jumlah Pegawai Negeri Sipil Menurut Tingkat Pendidikan dan Jenis Kelamin di Kabupaten Trenggalek, Desember 2019 dan Desember 2020**  
**Number of Civil Servants by Educational Level and Sex in Trenggalek Regency, December 2019 and December 2020**

Tingkat Pendidikan <i>Educational Level</i>	2019		
	Laki-laki <i>Male</i>	Perempuan <i>Female</i>	Jumlah <i>Total</i>
(1)	(2)	(3)	(4)
Sampai dengan SD <i>Up to Primary School</i>	89	6	95
SMP/Sederajat <i>General Vocational Junior High School</i>	199	15	214
SMA/Sederajat <i>General/Vocational Senior High School</i>	831	377	1 208
Diploma I, II/Akta I, II <i>Diploma I, II/Akta I, II</i>	113	115	228
Diploma III/Akta III/Sarjana Muda <i>Diploma III/Akta III/Bachelor</i>	255	621	876
Tingkat Sarjana/Doktor/Ph.D <i>University Graduates</i>	2 191	2 629	4 820
<b>Jumlah/Total</b>	<b>3 678</b>	<b>3 763</b>	<b>7 441</b>

Lanjutan Tabel/Continued Table 2.3.2

Tingkat Pendidikan <i>Educational Level</i>	2020		
	Laki-laki <i>Male</i>	Perempuan <i>Female</i>	Jumlah <i>Total</i>
(1)	(2)	(3)	(4)
Sampai dengan SD <i>Up to Primary School</i>	81	6	87
SMP/Sederajat <i>General Vocational Junior High School</i>	178	15	193
SMA/Sederajat <i>General/Vocational Senior High School</i>	778	341	1 119
Diploma I, II/Akta I, II <i>Diploma I, II/Akta I, II</i>	77	69	146
Diploma III/Akta III/Sarjana Muda <i>Diploma III/Akta III/Bachelor</i>	279	687	966
Tingkat Sarjana/Doktor/Ph.D <i>University Graduates</i>	2 136	2 660	4 796
<b>Jumlah/Total</b>	<b>3 529</b>	<b>3 778</b>	<b>7 307</b>

Sumber/Source: Badan Kepegawaian, Pendidikan dan Pelatihan Daerah Kabupaten Trenggalek/*Regional Personnel Affairs, Education of Trenggalek Regency*

**Tabel**  
**Table** 2.3.3

**Jumlah Pegawai Negeri Sipil Menurut Tingkat  
Kepangkatan dan Jenis Kelamin di Kabupaten Trenggalek,  
Desember 2019 dan Desember 2020**  
*Number of Civil Servants by Hierarchy and Sex in  
Trenggalek Regency, December 2019 and December  
2020*

Pangkat/Golongan/Ruang Hierarchy	2019		
	Laki-laki Male	Perempuan Female	Jumlah Total
(1)	(2)	(3)	(4)
1. I/A (Juru Muda)	-	-	-
2. I/B (Juru Muda Tingkat I)	11	-	11
3. I/C (Juru)	41	3	44
4. I/D (Juru Tingkat I)	101	3	104
<b>Golongan I/Range I</b>	153	6	159
5. II/A (Pengatur Muda)	98	12	110
6. II/B (Pengatur Muda Tingkat I)	161	25	186
7. II/C (Pengatur)	321	222	543
8. II/D (Pengatur Tingkat I)	238	155	393
<b>Golongan II/Range II</b>	818	414	1 232
9. III/A (Penata Muda)	273	389	662
10. III/B (Penata Muda Tingkat I)	470	694	1 164
11. III/C (Penata)	350	463	813
12. III/D (Penata Tingkat I)	418	426	844
<b>Golongan III/Range III</b>	1 511	1 972	3 483
13. IV/A (Pembina)	546	469	1 015
14. IV/B (Pembina Tingkat I)	577	842	1 419
15. IV/C (Pembina Utama Muda)	68	59	127
16. IV/D (Pembina Utama Madya)	5	1	6
17. IV/E (Pembina Utama)	-	-	-
<b>Golongan IV/Range IV</b>	1 196	1 371	2 567
<b>Jumlah/Total</b>	<b>3 678</b>	<b>3 763</b>	<b>7 441</b>

Lanjutan Tabel/*Continued Table 2.3.3*

Pangkat/Golongan/Ruang Hierarchy	2020		
	Laki-laki Male	Perempuan Female	Jumlah Total
(1)	(5)	(6)	(7)
1. I/A (Juru Muda)	-	-	-
2. I/B (Juru Muda Tingkat I)	10	-	10
3. I/C (Juru)	31	2	33
4. I/D (Juru Tingkat I)	101	4	105
<b>Golongan I/Range I</b>	142	6	148
5. II/A (Pengatur Muda)	73	10	83
6. II/B (Pengatur Muda Tingkat I)	160	25	185
7. II/C (Pengatur)	306	201	507
8. II/D (Pengatur Tingkat I)	265	195	460
<b>Golongan II/Range II</b>	804	431	1 235
9. III/A (Penata Muda)	366	565	931
10. III/B (Penata Muda Tingkat I)	352	503	855
11. III/C (Penata)	402	602	1 004
12. III/D (Penata Tingkat I)	409	451	860
<b>Golongan III/Range III</b>	1 529	2 121	3 650
13. IV/A (Pembina)	453	392	845
14. IV/B (Pembina Tingkat I)	532	764	1 296
15. IV/C (Pembina Utama Muda)	61	63	124
16. IV/D (Pembina Utama Madya)	8	1	9
17. IV/E (Pembina Utama)	-	-	-
<b>Golongan IV/Range IV</b>	1 054	1 220	2 274
<b>Jumlah/Total</b>	<b>3 529</b>	<b>3 778</b>	<b>7 307</b>

Sumber/Source: Badan Kepegawaian, Pendidikan dan Pelatihan Daerah Kabupaten Trenggalek/*Regional Personnel Affairs, Education of Trenggalek Regency*



**Tabel**  
**Table** 2.3.4

**Jumlah Pegawai Negeri Sipil Menurut Dinas/Instansi  
Pemerintah dan Jenis Kelamin di Kabupaten Trenggalek,  
2020**  
*Number of Civil Servants by Institution/Office and Sex in  
Trenggalek Regency, 2020*

<i>Dinas/Instansi Pemerintahan Institution/Office</i>	<i>Jenis Kelamin/Sex</i>		<i>Jumlah Total</i>
	<i>Laki-laki Male</i>	<i>Perempuan Female</i>	
(1)	(2)	(3)	(4)
Sekretariat Daerah	76	52	128
Sekretariat DPRD	24	10	34
Inspektorat	28	16	44
Dinas Pendidikan, Pemuda, dan Olahraga	1.911	2.256	4.167
Dinas Kesehatan, Pengendalian Penduduk dan Keluarga Berencana	311	765	1.076
Dinas Pekerjaan Umum dan Penataan Ruang	91	19	110
Dinas Perumahan, Kawasan Permukiman dan Lingkungan hidup	92	16	108
Satuan Polisi Pamong Praja dan Kebakaran	53	1	54
Dinas Sosial, Pemberdayaan Perempuan, dan Perlindungan Anak	21	16	37
Dinas Perindustrian dan Tenaga Kerja	21	14	35
Dinas Pertanian dan Pangan	95	52	147
Dinas Kependudukan dan Pencatatan Sipil	31	22	53
Dinas Pemberdayaan Masyarakat dan Desa	27	13	40
Dinas Perhubungan	68	9	77
Dinas Komunikasi dan Informatika	27	17	44
Dinas Koperasi dan Usaha Mikro dan Perdagangan	62	20	82
Dinas Penanaman Modal dan Pelayanan Terpadu Satu Pintu	14	16	30
Dinas Kearsipan dan Perpustakaan	11	15	26

Lanjutan Tabel/*Continued Table 2.3.4*

Dinas Perikanan	21	13	34
Dinas Pariwisata dan Kebudayaan	67	19	86
Badan Perencanaan Pembangunan, Penelitian dan Pengembangan Daerah	29	13	42
Badan Keuangan Daerah	32	26	58
Badan Kepegawaian Daerah	22	23	45
Badan Penanggulangan Bencana Daerah	19	4	23
RSUD Dr. Soedomo	136	270	406
Kecamatan Trenggalek	48	11	59
Kecamatan Pogalan	10	7	17
Kecamatan Durenan	11	7	18
Kecamatan Watulimo	13	4	17
Kecamatan Munjungan	13	5	18
Kecamatan Kampak	10	8	18
Kecamatan Gandusari	12	4	16
Kecamatan Karanganyar	15	5	20
Kecamatan Suruh	12	6	18
Kecamatan Dongko	15	2	17
Kecamatan Pule	11	4	15
Kecamatan Tugu	15	5	20
Kecamatan Bendungan	16	4	20
Kecamatan Panggul	15	2	17
Kantor Kesatuan Bangsa dan Politik	12	5	17
Badan Narkotika Nasional	4	1	5
Sekretariat Komisi Pemilihan Umum	5	0	5
Badan Pengawas Pemilu	3	1	4
<b>Kabupaten Trenggalek</b>	<b>3 529</b>	<b>3 778</b>	<b>7 307</b>

Sumber/Source: Badan Kepegawaian, Pendidikan dan Pelatihan Daerah Kabupaten Trenggalek/*Regional Personnel Affairs, Education of Trenggalek Regency*

**Tabel 2.3.5** Jumlah Anggota Kepolisian Menurut Pendidikan, Usia dan Jenis Kelamin, 2020  
**Number of Police Officer Based on Education, Age and Gender, 2020**

Uraian Description	Jenis Kelamin / Sex		Jumlah Total
	Laki-laki Male	Perempuan Female	
(1)	(2)	(3)	(4)
1. Menurut Pendidikan / By Education			
a. SD	-	-	-
b. SMP	5	-	5
c. SMA	424	9	433
d. Akademi/Universitas	217	20	237
<b>Jumlah / Total</b>	<b>646</b>	<b>29</b>	<b>675</b>
2. Menurut Usia / By to Age			
a. < 25 Tahun	12	9	21
b. 25-34 Tahun	40	12	52
c. > 35 Tahun	594	8	602
<b>Jumlah / Total</b>	<b>646</b>	<b>29</b>	<b>675</b>

Sumber/Source: Kepolisian Resort Kabupaten Trenggalek/State Police, East Java Area in Trenggalek

**Tabel** 2.3.6 **Jumlah Anggota Kepolisian Menurut Golongan Pangkat dan Jenis Kelamin, 2020**  
**Table** 2.3.6 **Number of Police Officer Based on Hierarchy and Gender, 2020**

Golongan Kepangkatan Hierarchy	Jenis Kelamin/Gender		
	Laki-laki Male	Perempuan Female	Jumlah Total
(1)	(2)	(3)	(4)
1 Perwira	79	1	80
2 Bintara	567	28	595
3 Tantama	-	-	-
<b>Jumlah/ Total 2020</b>	<b>646</b>	<b>29</b>	<b>675</b>

Sumber/Source: Kepolisian Resort Kabupaten Trenggalek/State Police, East Java Area in Trenggalek

## 2.4 KEUANGAN PEMERINTAH GOVERNMENT FINANCE

**Tabel 2.4.1** Realisasi Pendapatan Pemerintah Kabupaten Trenggalek Menurut Jenis Pendapatan (rupiah), 2019–2020  
*Actual Trenggalek Regency Government Revenues by Kind of Revenues (rupiahs), 2019–2020*

Jenis Pendapatan/ <i>Kind of Revenues</i>	2019	2020
(1)	(2)	(3)
<b>Pendapatan Asli Daerah (PAD)/Regional Revenue</b>	<b>285 134 071 594,78</b>	<b>257 661 661 255,73</b>
Pendapatan Pajak Daerah	37 709 376 344,75	34 601 359 085,75
Hasil Retribusi Daerah	19 489 033 905,80	15 971 065 684,40
Hasil Perusahaan Milik Daerah dan Pengelolaan Kekayaan Daerah yang Dipisahkan/ <i>Regional-Owned Company Revenue and Separated Management of Regional Wealth</i>	4 877 355 664,52	5 112 428 297,24
Lain-lain PAD yang Sah/ <i>Other Regional Revenue</i>	223 058 305 679,71	201 976 808 188,34
<b>Dana Perimbangan/Balance Funds</b>	<b>1 315 922 498 806,00</b>	<b>1 205 353 056 184,00</b>
Bagi Hasil Pajak/ <i>Tax Sharing Revenue</i>	26 914 159 113,00	39 767 439 348,00
Bagi Hasil Bukan Pajak/Sumber Daya Alam	56 655 373 612,00	44 894 000 634,00
Dana Alokasi Umum/ <i>General Allocation Fund</i>	916 327 610 000,00	834 599 215 000,00
Dana Alokasi Khusus/ <i>Special Allocation Fund</i>	316 025 356 081,00	286 092 401 202,00
<b>Lain-lain Pendapatan yang Sah/Other Revenue</b>	<b>389 806 462 135,00</b>	<b>367 847 111 460,00</b>
Pendapatan Hibah/Grant	6 077 270 000,00	989 258 255,00
Dana Bagi Hasil Pajak dari Provinsi dan Pemerintah Daerah Lainnya/ <i>Tax Sharing Revenue from Provincial and Other Regional Governments</i>	122 681 832 135,00	94 323 984 338,00
Dana Penyesuaian dan Otonomi Daerah/ <i>Regional Adjustment and Autonomy Fund</i>	192 886 911 000,00	202 813 409 867,00
Bantuan Keuangan dari Provinsi atau Pemerintah Daerah Lainnya/ <i>Financial Assistance from Provincial or Other Regional Governments</i>	7 792 529 000,00	7 312 739 000,00
Pendapatan Hibah Dana BOS	60 367 920 000,00	62 407 720 000,00
Lainnya/ <i>Others</i>		
<b>Jumlah/Total</b>	<b>1 990 863 032 535,78</b>	<b>1 830 861 828 899,73</b>

Sumber/Source: Badan Keuangan Daerah Kabupaten Trenggalek

**Tabel**  
**Table 2.4.2****Realisasi Belanja Pemerintah Kabupaten Trenggalek  
Menurut Jenis Belanja (ribu rupiah), 2019–2020  
Actual Trenggalek Regency Government Expenditures by  
Kind of Expenditures (thousand rupiahs), 2019–2020**

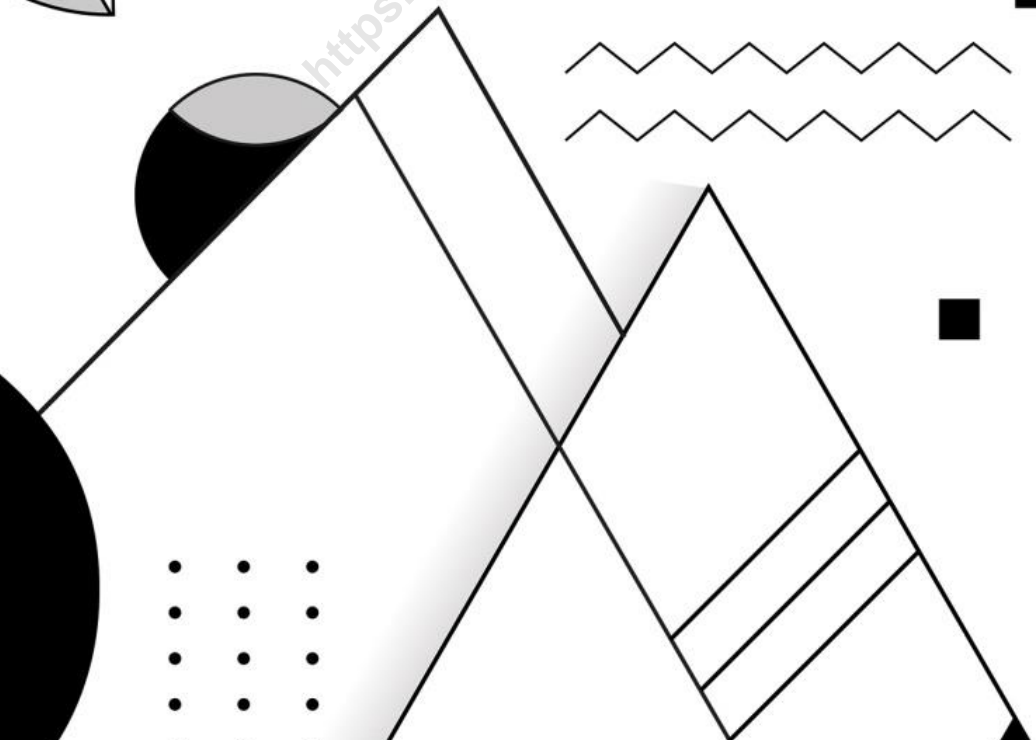
Jenis Pendapatan Kind of Revenues	2018	2019
(1)	(2)	(3)
<b>1. Belanja Tidak Langsung/Indirect Expenditures</b>	<b>1 044 740 477 823,52</b>	<b>1 158 198 367 124,80</b>
1.1 Belanja Pegawai/Personnel Expenditures	734 354 152 147,69	735 392 362 366,80
1.2 Belanja Bunga/Interest Expenditures	-	-
1.3 Belanja Subsidi/Subsidies Expenditures	-	-
1.4 Belanja Hibah/Grant Expenditures	31 098 538 026,00	82 255 597 996,00
1.5 Belanja Bantuan Sosial/Social Aid Expenditures	6 598 280 000,00	4 384 080 000,00
1.6 Belanja Bagi Hasil/Sharing Fund Expenditure	7 764 471 315,00	4 964 174 115,00
1.7 Belanja Bantuan Keuangan/Financial Aids Expenditures	261 541 866 756,00	265 611 417 292,00
1.8 Belanja Tidak Terduga/Unpredicted Expenditures	3 383 169 578,83	65 590 735 355,00
<b>2. Belanja Langsung/Direct Expenditures</b>	<b>981 100 539 559,03</b>	<b>703 789 424 604,54</b>
2.1 Belanja Pegawai/Personnel Expenditures	130 527 517 464,08	138 048 172 209,00
2.2 Belanja Barang dan Jasa/Goods and Services Expenditures	442 797 202 807,02	334 396 400 317,31
2.3 Belanja Modal/Capital Expenditure	407 775 819 287,93	231 344 852 078,23
<b>Jumlah/Total</b>	<b>2 025 841 017 382,55</b>	<b>1 861 987 791 729,34</b>



# 03

## PENDUDUK DAN KETENAGAKERJAAN *POPULATION AND EMPLOYMENT*

<https://trenggalekkab.bps.go.id>







**PENJELASAN TEKNIS**

**TECHNICAL NOTES**

- |   |  |
|---|--|
| <p>1. Sumber utama data kependudukan adalah sensus penduduk yang dilaksanakan setiap sepuluh tahun sekali. Sensus penduduk telah dilaksanakan sebanyak enam kali sejak Indonesia merdeka, yaitu tahun 1961, 1971, 1980, 1990, 2000, dan 2010.</p> <p>2. Di dalam sensus penduduk, pencacahan dilakukan terhadap seluruh penduduk yang berdomisili di wilayah teritorial Indonesia termasuk warga negara asing kecuali anggota korps diplomatik negara sahabat beserta keluarganya.</p> <p>3. Metode pengumpulan data dalam sensus dilakukan dengan wawancara antara petugas sensus dengan responden dan juga melalui e-census. Pencatatan penduduk menggunakan konsep usual residence, yaitu konsep di mana penduduk biasa bertempat tinggal. Bagi penduduk yang bertempat tinggal tetap dicacah di mana mereka biasa tinggal, sedangkan untuk penduduk yang tidak bertempat tinggal tetap dicacah di tempat di mana mereka ditemukan petugas sensus pada malam 'Hari Sensus'. Termasuk penduduk yang tidak bertempat tinggal tetap adalah tuna wisma, awak kapal berbendera Indonesia, penghuni perahu/rumah apung, masyarakat terpencil/terasing,</p> | <p>1. <i>The main source of demographic data is population census, which is conducted every ten years. Population Census has been conducted six times since Indonesia's independence: 1961, 1971, 1980, 1990, 2000, and 2010.</i></p> <p>2. <i>The population census enumerates all residents who domicile in the entire territory of Indonesia including foreign citizens except the diplomatic corps members and their families.</i></p> <p>3. <i>The method of data collection in a population census involves interviewing respondents and conducting e-census. Enumeration of the population uses the concept of "usual residence", which is the concept of "places where people usually live". De jure was applied to the permanent residents, while de facto was applied to non-permanent residents. The permanent residents were enumerated in place where they normally live, the non-permanent residents were enumerated where they were found by the enumerators, on the night of 'Census Date'. The non permanent residents include homeless people, ship crew, boat people, remote area community, and internally</i></p> |
|---|--|

dan pengungsi. Bagi mereka yang mempunyai tempat tinggal tetap dan sedang bepergian ke luar wilayah lebih dari enam bulan, tidak dicacah di tempat tinggalnya, tetapi dicacah di tempat tujuannya.

4. Untuk tahun yang tidak dilaksanakan sensus penduduk, data kependudukan diperoleh dari hasil proyeksi penduduk. Proyeksi penduduk merupakan suatu perhitungan ilmiah yang didasarkan pada asumsi dari komponen-komponen perubahan penduduk, yaitu kelahiran, kematian, dan migrasi. Proyeksi penduduk Indonesia 2010–2035 menggunakan data dasar penduduk hasil SP2010.
5. Penduduk Indonesia adalah semua orang yang berdomisili di wilayah teritorial Indonesia selama 6 bulan atau lebih dan atau mereka yang berdomisili kurang dari 6 bulan tetapi bertujuan menetap.
6. Laju pertumbuhan penduduk adalah angka yang menunjukkan persentase penambahan penduduk dalam jangka waktu tertentu.
7. Kepadatan penduduk adalah rasio banyaknya penduduk per kilometer persegi.
8. Rasio jenis kelamin adalah perbandingan antara penduduk laki-laki dan penduduk perempuan pada suatu wilayah dan waktu tertentu. Biasanya *displaced persons. Those who had permanent residence and had been travelling away from their home for six months or more were not enumerated in their permanent place, but in the place where they were during the census.*
4. *For the periods where the population census is not conducted, population projection is done to estimate population during those years. The population projection is an estimate based on the demographic components, such as birth, death, and migration. Indonesia's 2010–2035 population projection used the 2010 Population Census as the base population.*
5. *The population of Indonesia are all residents of the entire territory of Indonesia who have stayed for six months or longer, and those who intended to stay more than six months even though their length of stay is less than six months.*
6. *The growth rate of population is the number that show percentage of population growth within a specified period.*
7. *Population density is ratio of population per square kilometer.*
8. *Sex ratio is the ratio of male population to female population in a given area and time, usually expressed as the number of males for every 100 females*

- dinyatakan dengan banyaknya penduduk laki-laki untuk 100 penduduk perempuan.
9. Distribusi penduduk adalah pola persebaran penduduk di suatu wilayah, baik berdasarkan batas-batas geografis maupun berdasarkan batas-batas administrasi pemerintahan.
  10. Komposisi penduduk adalah pola persebaran penduduk menurut karakteristiknya, contoh: penduduk menurut kelompok umur, penduduk menurut jenis kelamin.
  11. Rumah tangga adalah seseorang atau sekelompok orang yang mendiami sebagian atau seluruh bangunan fisik/sensus dan biasanya tinggal bersama serta pengelolaan makan dari satu dapur. Yang dimaksud makan dari satu dapur adalah jika pengurusan kebutuhan sehari-harinya dikelola bersama-sama menjadi satu.
  12. Anggota rumah tangga adalah semua orang yang biasanya bertempat tinggal di suatu rumah tangga, baik yang berada di rumah pada waktu pencacahan maupun yang sementara tidak ada.
  13. Rata-rata anggota rumah tangga adalah angka yang menunjukkan rata-rata jumlah anggota rumah tangga per rumah tangga.
  14. Penduduk usia kerja adalah penduduk yang berumur 15 tahun ke atas.
9. *Population distribution is the pattern of population distribution in an area, either by geographic boundaries or by government administrative boundaries.*
  10. *Population composition is the pattern of population distribution by its characteristics, example: population by age group, population by sex.*
  11. *Household is an individual or group of people living in a physical/census building unit or part of it and usually commit on a common provision for food and other essentials of living. Common provision for food means one organising daily needs for all of household members.*
  12. *Household member are those who usually lives in a household regardless of their location at the time of enumeration.*
  13. *Average household size is the average number of household members per household.*
  14. *Working age population is persons of 15 years and over.*

15. Angkatan kerja adalah penduduk usia kerja (15 tahun ke atas) yang bekerja, punya pekerjaan namun sementara tidak bekerja, dan pengangguran.
  16. Bekerja adalah kegiatan ekonomi yang dilakukan oleh seseorang dengan maksud memperoleh atau membantu memperoleh pendapatan atau keuntungan dan lamanya bekerja paling sedikit 1 jam secara terus menerus dalam seminggu yang lalu (termasuk pekerja keluarga tanpa upah yang membantu dalam suatu usaha/kegiatan ekonomi).
  17. Jumlah jam kerja seluruhnya adalah jumlah jam kerja yang digunakan untuk bekerja (tidak termasuk jam kerja istirahat resmi dan jam kerja yang digunakan untuk hal-hal di luar pekerjaan).
  18. Lapangan usaha adalah bidang kegiatan dari pekerjaan/tempat bekerja di mana seseorang bekerja. Klasifikasi lapangan usaha mengikuti Klasifikasi Baku Lapangan Usaha Indonesia (KBLI) dalam 1 digit.
  19. Status pekerjaan adalah kedudukan seseorang dalam unit usaha/kegiatan dalam melakukan pekerjaan.
  20. Berusaha sendiri tanpa dibantu orang lain adalah bekerja atau berusaha dengan menanggung risiko secara ekonomis, yaitu dengan tidak kembalinya ongkos produksi yang telah dikeluarkan
15. *Labor force or economically active are persons of 15 years and over, who in the previous week were working, temporarily absent from work but having jobs, and unemployment.*
  16. *Working is economic activity conducted by a person and intended to earn income by doing work or helping to do work at least one hour continuously during the reference week (including unpaid family worker/s for any economic activity).*
  17. *Total working hours is the total hours spent by an employee to perform all jobs (excluding the time used for other activities which are not classified as work).*
  18. *Industry is field of a person's activity or establishment. The classification of industries follows the Indonesia Standard Industrial Classification (KBLI) in one digit.*
  19. *Employment status is the status of a person at his place of work or establishment where he was employed.*
  20. *Own-account worker is a person who works at his own risk without assisted by paid per mount worker or unpaid worker include technical job or skill job.*

dalam rangka usahanya tersebut, serta tidak menggunakan pekerja dibayar maupun pekerja tak dibayar, termasuk yang sifat pekerjaannya memerlukan teknologi atau keahlian khusus.

21. Berusaha dibantu buruh tidak tetap/buruh tidak dibayar adalah bekerja atau berusaha atas risiko sendiri, dan menggunakan buruh/pekerja tak dibayar dan atau buruh/pekerja tidak tetap
  22. Berusaha dibantu buruh tetap/buruh dibayar adalah berusaha atas risiko sendiri dan mempekerjakan paling sedikit satu orang buruh/pekerja tetap yang dibayar.
  23. Buruh/karyawan/pegawai adalah seseorang yang bekerja pada orang lain atau instansi/kantor/ perusahaan secara tetap dengan menerima upah/gaji baik berupa uang maupun barang. Buruh yang tidak mempunyai majikan tetap, tidak digolongkan sebagai buruh/karyawan, tetapi sebagai pekerja bebas. Seseorang dianggap memiliki majikan tetap jika memiliki 1 (satu) majikan (orang/rumah tangga) yang sama dalam sebulan terakhir, khusus pada sektor bangunan batasannya tiga bulan. Apabila majikannya instansi/lembaga, boleh lebih dari satu.
  24. Pekerja bebas adalah seseorang yang bekerja pada orang lain/majikan/institusi yang tidak tetap (lebih dari 1 majikan
21. *Employer assisted by temporary workers/unpaid worker is a person who works at his own risk and assisted by temporary worker/unpaid worker.*
  22. *Employer assisted by permanent workers/paid workers is a person who does his business at her/his own risk at least one assisted by paid permanent worker.*
  23. *Employee is a person who work permanently for other people or institution/office/ company and gains some money/cash or goods as wage/salary. Labor who have no permanent employer is not categorized as a laborer/ worker/ employee but casual worker. A laborer in general is considered to have a permanent employer if he has the same employer during the past month, particularly for building construction sector is 3 months. If the employer is an institution, more than 1 (one) employer is allowed.*
  24. *Casual employee is a person who does not work permanently for other people/employer/ institution (more than 1 employer during the*

dalam sebulan terakhir) di usaha pertanian baik berupa usaha rumah tangga maupun bukan usaha rumah tangga, ataupun di nonpertanian atas dasar balas jasa dengan menerima upah atau imbalan baik berupa uang maupun barang, dan baik dengan sistem pembayaran harian maupun borongan

25. Pekerja tak dibayar adalah seseorang yang bekerja membantu usaha untuk memperoleh penghasilan/keuntungan yang dilakukan oleh salah seorang anggota rumah tangga atau bukan anggota rumah tangga tanpa mendapat upah/gaji baik berupa uang maupun barang.

*last 1 month) in agricultural sector, either home industry or not home industry, or in non-agricultural sector based on remuneration paid with money or goods, and based on daily or contact payment system.*

25. *Unpaid worker is a person who intended to work without pay either with money or good, in an establishment run by other members of the family, relative or neighbour.*

<https://trenggalek.kab.go.id>

**ULASAN****DESCRIPTION**

Kabupaten Trenggalek dengan luas wilayah 1.261,40 Km<sup>2</sup> menurut hasil Sensus Penduduk 2020 (September), Jumlah penduduknya adalah 731.125 jiwa. Dari jumlah seluruh penduduk tersebut rasio jenis kelaminnya sebesar 100,99.

*Trenggalek Regency with the total area 1.261,40 Km<sup>2</sup> in 2020 based on result of the 2020 Population census (September) has 731.125 people. From the total population, it's sex ratio is 100,99.*

Berdasarkan registrasi penduduk, sebaran penduduk pada tahun 2020 menunjukkan bahwa di Kecamatan Panggul berpenduduk terbanyak dengan 81.504 jiwa. Kecamatan yang paling sedikit jumlah penduduknya adalah kecamatan Bendungan yaitu 27.110 jiwa.

*Based on Population Registration, The spread of population in 2020 showed that in Panggul sub regency has most population 81.504 people. Bendungan is the the smallest population have about 27.110 people.*

Kepadatan penduduk Kabupaten Trenggalek sebesar 602 orang/Km<sup>2</sup> dimana Kecamatan Pogalan mempunyai tingkat kepadatan penduduk paling tinggi yaitu sebesar 1.312 jiwa/Km<sup>2</sup>. Kecamatan yang tingkat kepadatan penduduknya paling rendah adalah Kecamatan Bendungan dengan 310 jiwa / Km<sup>2</sup>.

*Trenggalek regency has density 602 people/Km<sup>2</sup> However Pogalan districts has the highest density. It is about 1.312 people / Km<sup>2</sup>. Moreover the sub district which has the smallest density is Bendungan Sub district. It is about 310 people / Km<sup>2</sup>.*

Jumlah Pencari Kerja selama tahun 2020 sebanyak 509 orang. Pencari kerja terbanyak berasal dari kecamatan Bendungan sebesar 95 orang dan paling sedikit adalah kecamatan Panggul yaitu 7 orang.

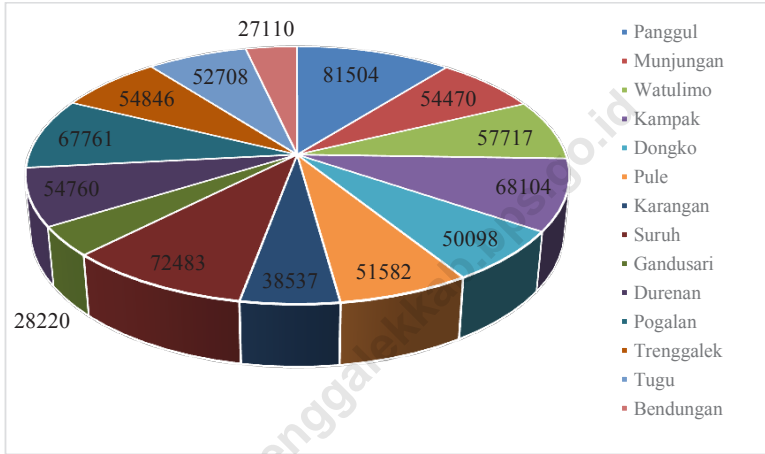
*Number of job seeker in Trenggalek Regency during 2020 is 509 people. The most job seeker is from Bendungan sub regency of 95 people and the least is from Panggul 7 people.*





**Gambar 3.1**  
**Figures**

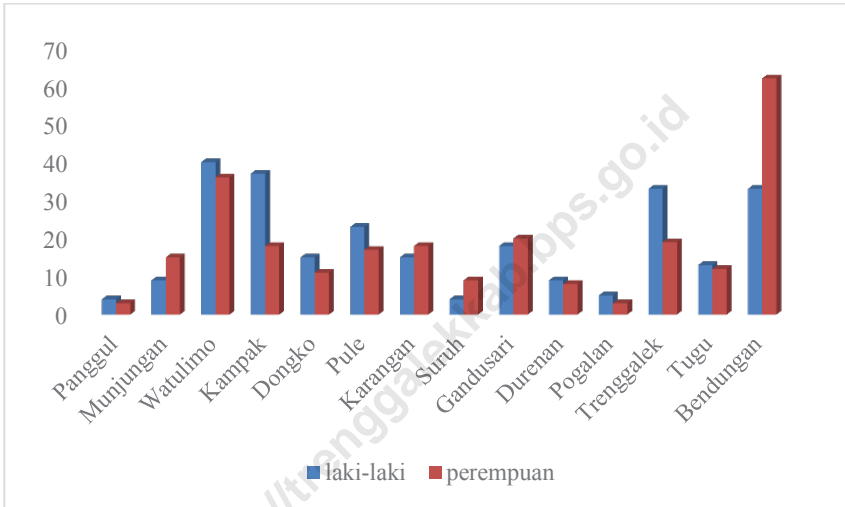
**Jumlah Penduduk Menurut Kecamatan di Kabupaten Trenggalek, 2020**



Sumber/Source : Dinas Kependudukan dan Pencatatan Sipil Kabupaten Trenggalek/Population and Civil Registration Agency of Trenggalek Regency

**Gambar** 3.2  
**Figures**

**Jumlah Pencari Kerja Terdaftar Menurut Kecamatan, 2020**



Sumber/Source : Dinas Perindustrian Dan Tenaga Kerja /Cooperatives, Micro Enterprises and Manpower Service of Trenggalek Regency

**3.1 PENDUDUK  
POPULATION**

**Tabel 3.1.1 Penduduk, Laju Pertumbuhan Penduduk, Distribusi Persentase Penduduk, Kepadatan Penduduk, Rasio Jenis Kelamin Penduduk Menurut Kecamatan, 2010 dan 2020**  
*Population, Population Growth Rate, Percentage Distribution of Population, Population Density, and Population Sex Ratio by District, 2010 and 2020*

Kecamatan District	Penduduk Population	
	2010 <sup>1</sup>	2020 <sup>2</sup>
(1)	(2)	(3)
010. Panggul	69 325	78 344
020. Munjungan	46 916	52 908
030. Watulimo	62 625	70 002
040. Kampak	35 743	37 201
050. Dongko	59 248	65 505
060. Pule	50 908	55 822
070. Karang	45 432	49 930
071. Suruh	24 546	26 028
080. Gandusari	49 082	52 560
090. Durenan	48 985	51 320
100. Pogalan	47 951	52 234
110. Trenggalek	62 606	64 306
120. Tugu	45 764	47 829
130. Bendungan	25 280	27 136
<b>Kabupaten Trenggalek</b>	<b>674 411</b>	<b>731 125</b>

Lanjutan Tabel/*Continued Table 3.1.1*

Kecamatan <i>District</i>	Laju Pertumbuhan Penduduk per Tahun <i>Annual Population Growth Rate (%)</i>	
	2000–2010	2010–2020
(1)	(4)	(5)
010. Panggul	...	1,23
020. Munjungan	...	1,21
030. Watulimo	...	1,12
040. Kampak	...	0,40
050. Dongko	...	1,01
060. Pule	...	0,93
070. Karanganyan	...	0,95
071. Suruh	...	0,59
080. Gandusari	...	0,69
090. Durenan	...	0,47
100. Pogalan	...	0,86
110. Trenggalek	...	0,27
120. Tugu	...	0,44
130. Bendungan	...	0,71
<b>Kabupaten Trenggalek</b>	<b>0,38</b>	<b>0,81</b>

Lanjutan Tabel/*Continued Table* 3.1.1

Kecamatan <i>District</i>	Persentase Penduduk <i>Percentage of Total Population</i>	
	2010 <sup>1</sup>	2020 <sup>2</sup>
(1)	(6)	(7)
010. Panggul	10,28	10,72
020. Munjungan	6,96	7,24
030. Watulimo	9,29	9,57
040. Kampak	5,30	5,09
050. Dongko	8,79	8,96
060. Pule	7,55	7,64
070. Karanganyar	6,74	6,83
071. Suruh	3,64	3,56
080. Gandusari	7,28	7,19
090. Durenan	7,26	7,02
100. Pogalan	7,11	7,14
110. Trenggalek	9,28	8,80
120. Tugu	6,79	6,54
130. Bendungan	3,75	3,71
<b>Kabupaten Trenggalek</b>	<b>100,00</b>	<b>100,00</b>

Lanjutan Tabel/*Continued Table 3.1.1*

Kecamatan District	Kepadatan Penduduk per km <sup>2</sup> Population Density per sq.km	
	2010 <sup>1</sup>	2020 <sup>2</sup>
(1)	(8)	(9)
010. Panggul	526,95	595,50
020. Munjungan	303,07	341,78
030. Watulimo	405,50	453,26
040. Kampak	452,44	470,90
050. Dongko	419,60	463,92
060. Pule	430,99	472,59
070. Karanganyar	892,22	980,56
071. Suruh	483,95	513,17
080. Gandusari	893,05	956,33
090. Durenan	856,98	897,83
100. Pogalan	1 147,15	1 249,62
110. Trenggalek	1 023,64	1 051,44
120. Tugu	612,47	640,11
130. Bendungan	278,29	298,72
<b>Kabupaten Trenggalek</b>	<b>534,65</b>	<b>579,61</b>

Lanjutan Tabel/Continued Table 3.1.1

Kecamatan District	Rasio Jenis Kelamin Penduduk Population Sex Ratio	
	2010 <sup>1</sup>	2020 <sup>2</sup>
(1)	(10)	(11)
010. Panggul	97,33	101,28
020. Munjungan	100,85	103,09
030. Watulimo	104,74	103,31
040. Kampak	99,01	101,64
050. Dongko	103,03	103,10
060. Pule	99,93	101,86
070. Karangn	94,39	99,20
071. Suruh	99,09	100,72
080. Gandusari	98,10	99,86
090. Durenan	100,52	100,88
100. Pogalan	95,71	101,03
110. Trenggalek	95,48	98,83
120. Tugu	95,58	97,16
130. Bendungan	98,40	100,59
<b>Kabupaten Trenggalek</b>	<b>98,79</b>	<b>100,99</b>

Catatan/Note: <sup>1</sup> Hasil SP2010 (Mei)/The result of the 2010 Population Census (May)

<sup>2</sup> Hasil SP2020 (September)/The result of the 2020 Population Census (September)

Sumber/Source: BPS, Sensus Penduduk (SP) 2010 dan 2020/BPS-Statistics Indonesia, 2010 and 2020 Population Census

**Tabel 3.1.2** Jumlah Penduduk Menurut Kelompok Umur dan Jenis Kelamin, 2020  
**Table** *Population by Age Groups and Gender, 2020*

Kelompok Umur Age Groups	Jenis Kelamin/Gender		
	Laki-Laki Male	Perempuan Female	Jumlah Total
(1)	(2)	(3)	(4)
0–4	24 118	22 808	46 926
5–9	24 384	23 334	47 718
10–14	24 120	22 713	46 833
15–19	24 644	23 422	48 066
20–24	25 733	25 425	51 158
25–29	27 451	26 816	54 267
30–34	27 474	26 550	54 024
35–39	27 948	27 246	55 194
40–44	26 465	25 888	52 353
45–49	26 575	27 054	53 629
50–54	26 898	26 975	53 873
55–59	23 965	23 835	47 800
60–64	19 980	20 172	40 152
65–69	15 767	16 212	31 979
70–74	10 564	10 787	21 351
75+	11 286	14 516	25 802
<b>Kabupaten Trenggalek</b>	<b>367 372</b>	<b>363 753</b>	<b>731 125</b>

Catatan/Note: ...

Sumber/Source: Hasil Perapihan Umur dari Data Administratif dan SP2020 (September)/The Result of Smoothing Single Year of Age from Administrative Data and the 2020 Population Census (September)



**Tabel**  
**Table** 3.1.3

**Penduduk, Laju Pertumbuhan Penduduk per Tahun, Distribusi Persentase Penduduk, Kepadatan Penduduk, Rasio Jenis Kelamin Penduduk Menurut Kecamatan di Kabupaten Trenggalek, 2020**  
*Population, Annual Population Growth Rate, Percentage Distribution of Population, Population Density, and Population Sex Ratio by Subdistrict in Trenggalek Regency, 2020*

Kecamatan Subdistrict	Penduduk Population	Laju Pertumbuhan Penduduk per Tahun 2019–2020 Annual Population Growth Rate (%) 2019–2020
(1)	(2)	(3)
010. Panggul	81 504	1,38
020. Munjungan	54 470	1,92
030. Watulimo	57 717	1,87
040. Kampak	68 014	1,10
050. Dongko	50 098	1,11
060. Pule	51 582	1,16
070. Karang	38 537	1,36
071. Suruh	72 483	0,86
080. Gandusari	28 220	0,90
090. Durenan	54 760	1,23
100. Pogalan	67 761	1,00
110. Trenggalek	54 846	1,02
120. Tugu	52 708	0,97
130. Bendungan	27 110	1,82
<b>Kabupaten Trenggalek</b>	<b>759 810</b>	<b>1,27</b>

Lanjutan Tabel/*Continued Table 3.1.3*

Kecamatan <i>Subdistrict</i>	Persentase Penduduk <i>Percentage of Total Population</i>	Kepadatan Penduduk per km <sup>2</sup> <i>Population Density per sq.km</i>
(1)	(7)	(8)
010. Panggul	10,73	619,52
020. Munjungan	7,17	351,87
030. Watulimo	9,54	469,33
040. Kampak	5,07	487,81
050. Dongko	8,95	481,69
060. Pule	7,60	488,63
070. Karanganyan	6,79	1 017,
071. Suruh	3,57	532,4
080. Gandusari	7,21	996,36
090. Durenan	6,94	922,11
100. Pogalan	7,22	1 312,11
110. Trenggalek	8,92	1 107,93
120. Tugu	6,59	670,48
130. Bendungan	3,71	310,66
<b>Kabupaten Trenggalek</b>	<b>100,00</b>	<b>602,35</b>

Lanjutan Tabel/*Continued Table* 3.1.3

Kecamatan <i>Subdistrict</i>	Rasio Jenis Kelamin <i>Population Sex Ratio</i>	Persentase Penduduk <i>Percentage of Population</i>
(1)	(9)	(10)
010. Panggul	101,88	10,73
020. Munjungan	103,69	7,17
030. Watulimo	101,50	9,54
040. Kampak	102,95	5,07
050. Dongko	97,38	8,95
060. Pule	99,21	7,60
070. Karang	101,19	6,79
071. Suruh	102,88	3,57
080. Gandusari	100,73	7,21
090. Durenan	99,48	6,94
100. Pogalan	98,63	7,22
110. Trenggalek	100,42	8,92
120. Tugu	99,95	6,59
130. Bendungan	100,27	3,71
<b>Kabupaten Trenggalek</b>	<b>100,84</b>	<b>100,00</b>

Catatan/*Note*:

Sumber/*Source*: Dinas Kependudukan dan Pencatatan Sipil Kabupaten Trenggalek/*Population and Civil Registration Agency of Trenggalek Regency*

**Tabel**  
**Table** 3.1.4

**Jumlah Penduduk Berdasarkan Golongan Darah di  
Kabupaten Trenggalek, 2020**  
*Population Based On Blood Group in Trenggalek Regency,  
2020*

Kecamatan Subdistrict	Golongan Darah / Blood Group					
	A	B	AB	O	A+	A-
(1)	(2)	(3)	(4)	(5)	(6)	(7)
010. Panggul	213	290	154	527	9	1
020. Munjungan	110	140	111	294	7	-
030. Watulimo	328	318	154	643	1	-
040. Kampak	161	261	92	350	12	-
050. Dongko	186	258	270	401	8	-
060. Pule	981	456	92	754	5	1
070. Karangany	517	815	302	1 466	8	-
071. Suruh	102	145	102	263	4	1
080. Gandusari	329	504	212	994	12	-
090. Durenan	372	489	233	954	10	-
100. Pogalan	700	749	262	1 400	7	-
110. Trenggalek	1 184	1 847	725	3 310	44	3
120. Tugu	509	628	310	1 228	4	3
130. Bendungan	197	132	140	172	3	-
<b>Jumlah Total 2020</b>	<b>5 889</b>	<b>7 032</b>	<b>3 259</b>	<b>12 756</b>	<b>154</b>	<b>9</b>

Lanjutan Tabel/*Continued Table* 3.1.4

Kecamatan Subdistrict	Golongan Darah / Blood Group					
	B+	B-	AB+	AB-	O+	O-
(1)	(8)	(9)	(10)	(11)	(12)	(13)
010. Panggul	18	0	1	0	12	4
020. Munjungan	7	0	2	0	8	3
030. Watulimo	45	0	10	1	37	2
040. Kampak	14	0	1	0	0	5
050. Dongko	6	1	0	0	8	6
060. Pule	10	0	3	2	4	2
070. Karang	19	2	4	0	8	7
071. Suruh	10	2	3	0	3	1
080. Gandusari	13	3	3	0	9	2
090. Durenan	20	0	8	1	21	6
100. Pogalan	18	0	5	0	18	7
110. Trenggalek	82	2	22	0	57	7
120. Tugu	15	2	5	1	15	5
130. Bendungan	3	0	1	0	3	6
<b>Jumlah Total 2020</b>	<b>280</b>	<b>12</b>	<b>68</b>	<b>5</b>	<b>203</b>	<b>63</b>

Lanjutan Tabel/Continued Table 3.1.4

Kecamatan Subdistrict	Golongan Darah / Blood Group		Jumlah Penduduk Total Population
	(1)	TIDAK TAHU Do not know (14)	
010. Panggul		80.275	81.504
020. Munjungan		53.788	54.470
030. Watulimo		70.924	72.483
040. Kampak		37.641	38.537
050. Dongko		66.870	68.014
060. Pule		55.307	57.717
070. Karang		48.434	51.582
071. Suruh		26.474	27.110
080. Gandusari		52.679	54.760
090. Durenan		50.594	52.708
100. Pogalan		51.680	54.846
110. Trenggalek		60.478	67.761
120. Tugu		47.373	50.098
130. Bendungan		27.563	28.220
<b>Jumlah Total 2020</b>		<b>730.080</b>	<b>759.810</b>

Sumber/Source: Dinas Kependudukan dan Pencacatan Sipil Kab. Trenggalek/Population and Civil Records Service of Trenggalek Regency

**Tabel**  
**Table** 3.1.5

**Jumlah Penduduk Berdasarkan Agama di Kabupaten  
Trenggalek, 2020**  
*Population By Relegion in Trenggalek Regency, 2020*

Kecamatan Subdistrict	Agama/Religion		
	Islam Islam	Kristen Christian	Khatolik Catholic
(1)	(2)	(3)	(4)
010. Panggul	81 442	56	4
020. Munjungan	54 330	133	7
030. Watulimo	72 413	67	1
040. Kampak	38 388	125	23
050. Dongko	67 947	27	37
060. Pule	57 697	10	5
070. Karang	51 492	52	37
071. Suruh	27 085	22	1
080. Gandusari	54 551	204	5
090. Durenan	52 615	81	9
100. Pogalan	54 691	100	36
110. Trenggalek	66 799	627	294
120. Tugu	50 050	36	11
130. Bendungan	28 208	12	
<b>Jumlah Total 2020</b>	<b>757 708</b>	<b>1 552</b>	<b>470</b>

Lanjutan Tabel/*Continued Table 3.1.5*

Kecamatan Subdistrict	Agama/Religion		
	Hindu Hindu	Budha Buda	Kong Huchu
(1)	(5)	(6)	(7)
010. Panggul	-	2	-
020. Munjungan	-	-	-
030. Watulimo	-	1	1
040. Kampak	-	1	-
050. Dongko	-	3	-
060. Pule	5	-	-
070. Karang	-	1	-
071. Suruh	2	-	-
080. Gandusari	-	-	-
090. Durenan	3	-	-
100. Pogalan	13	2	-
110. Trenggalek	7	33	1
120. Tugu	1	-	-
130. Bendungan	-	-	-
<b>Jumlah Total 2020</b>	<b>31</b>	<b>43</b>	<b>2</b>



Lanjutan Tabel/*Continued Table* 3.1.5

Kecamatan <i>Subdistrict</i>	Agama/ <i>Religion</i>		Jumlah Penduduk <i>Total Population</i>
		Lainnya <i>Others</i>	
(1)		(8)	(9)
010. Panggul		-	81 504
020. Munjungan		-	54 470
030. Watulimo		-	72 483
040. Kampak		-	38 537
050. Dongko		-	68 014
060. Pule		-	57 717
070. Karang		-	51 582
071. Suruh		-	27 110
080. Gandusari		-	54 760
090. Durenan		-	52 708
100. Pogalan		4	54 846
110. Trenggalek		-	67 761
120. Tugu		-	50 098
130. Bendungan		-	28 220
<b>Jumlah Total 2020</b>		<b>4</b>	<b>759 810</b>

Sumber/*Source*: Dinas Kependudukan dan Pencacatan Sipil Kab. Trenggalek/*Population and Civil Records Service of Trenggalek Regency*

**Tabel**  
**Table** 3.1.6

**Jumlah Keluarga dan Penduduk Menurut Status Kawin dan Kecamatan di Kabupaten Trenggalek, 2020**  
**Family and Population according to marital status and sub-district in Trenggalek Regency, 2020**

Kecamatan Subdistrict	Kepala Keluarga Head of family	Status Kawin / Marital Status	
		Belum Kawin Single	Cerai hidup Divorced
(1)	(2)	(3)	
010. Panggul	28 226	28 886	1 263
020. Munjungan	19 102	18 237	1 094
030. Watulimo	26 040	25 425	2 052
040. Kampak	14 136	12 721	808
050. Dongko	24 507	22 473	1 213
060. Pule	21 298	17 710	1 129
070. Karangn	18 533	19 086	875
071. Suruh	10 182	8 820	511
080. Gandusari	19 933	19 710	989
090. Durenan	19 146	19 750	1 195
100. Pogalan	19 307	20 751	1 037
110. Trenggalek	24 120	26 407	1 315
120. Tugu	18 387	17 427	822
130. Bendungan	10 357	8 911	465
<b>Jumlah Total 2020</b>	<b>273 274</b>	<b>266 314</b>	<b>433 555</b>

Lanjutan Tabel/*Continued Table* 3.1.6

Kecamatan <i>Subdistrict</i>	Status Kawin / <i>Marital Status</i>		Jumlah <i>Total</i>
	Kawin <i>Marriage</i>	Cerai mati <i>Death divorce</i>	
010. Panggul	46 952	4 403	81 504
020. Munjungan	32 782	2 357	54 470
030. Watulimo	41 276	3 730	72 483
040. Kampak	22 692	2 316	38 537
050. Dongko	40 786	3 542	68 014
060. Pule	35 821	3 057	57 717
070. Karang	28 206	3 415	51 582
071. Suruh	16 041	1 738	27 110
080. Gandusari	30 429	3 632	54 760
090. Durenan	27 947	3 816	52 708
100. Pogalan	29 520	3 538	54 846
110. Trenggalek	35 221	4 818	67 761
120. Tugu	28 509	3 340	50 098
130. Bendungan	17 373	1 471	28 220
<b>Jumlah Total 2020</b>	<b>14 768</b>	<b>45 173</b>	<b>759 810</b>

### 3.2 KETENAGAKERJAAN EMPLOYMENT

**Tabel 3.2.1** Jumlah Penduduk Berumur 15 Tahun Keatas Menurut Jenis Kegiatan Selama Seminggu yang Lalu dan Jenis Kelamin di Kabupaten Trenggalek, 2020  
*Population Aged 15 Years and Over by Type of Activity During The Previous Week and Sex in Trenggalek Regency, 2020*

Kegiatan Utama <i>Main Activity</i>	Jenis Kelamin/Sex		
	Laki-Laki <i>Male</i>	Perempuan <i>Female</i>	Jumlah <i>Total</i>
(1)	(2)	(3)	(4)
<b>I. Angkatan Kerja/<i>Economically Active</i></b>	245 168	184 167	429 335
1. Bekerja/ <i>Working</i>	231.806	179.897	411 703
2. Pengangguran Terbuka/ <i>Unemployment</i>	13.362	4.270	17 632
<b>II. Bukan Angkatan Kerja/<i>Economically Inactive</i></b>	35 214	102 445	137 659
1. Sekolah/ <i>Attending School</i>	17.832	16.827	34 659
2. Mengurus Rumah Tangga/ <i>Housekeeping</i>	7.282	76.427	83 709
3. Lainnya/ <i>Others</i>	10.100	9.191	19 291
<b>Jumlah <i>Total</i></b>	<b>280 382</b>	<b>286 612</b>	<b>566 994</b>
<b>Tingkat Partisipasi Angkatan Kerja <i>Economically Active Participation Rate</i></b>	<b>87,44</b>	<b>64,26</b>	<b>75,72</b>
<b>Tingkat Pengangguran <i>Unemployment Rate</i></b>	<b>5,45</b>	<b>2,32</b>	<b>4,11</b>

Sumber/*Source*:

Badan Pusat Statistik Kabupaten Trenggalek/BPS - *Statistics of Trenggalek Regency*

**Tabel** 3.2.2  
**Table**

**Penduduk Berumur 15 Tahun ke Atas Menurut Pendidikan Tertinggi yang Ditamatkan dan Jenis Kegiatan Selama Seminggu yang Lalu di Kabupaten Trenggalek, 2020**  
*Population 15 Years of Age and Over by Educational Attainment and Type of Activity During the Previous Week in Trenggalek Regency, 2020*

Pendidikan Tertinggi yang Ditamatkan <sup>1</sup> <i>Educational Attainment<sup>1</sup></i>	Angkatan Kerja/ <i>Economically Active</i>			Persentase Bekerja terhadap Angkatan Kerja <i>Percentage of Working to Economically Active</i>
	Bekerja <i>Working</i>	Pengangguran <sup>2</sup> <i>Unemployment<sup>2</sup></i>	Jumlah Angkatan Kerja <i>Total of Economically Active</i>	
(1)	(2)	(3)	(4)	(5)
0	214.359	3916	218.275	98,21
1	90.488	4396	94.884	95,37
2	78.099	8463	86.562	90,22
3	28.757	857	29.614	97,11
<b>Jumlah / Total</b>	<b>411 703</b>	<b>17 632</b>	<b>429 335</b>	<b>95,89</b>

Lanjutan Tabel/*Continued Table 3.2.2*

Pendidikan Tertinggi yang Ditamatkan <sup>1</sup> <i>Educational Attainment<sup>1</sup></i>	Bukan Angkatan Kerja <i>Not Economically Active</i>	Jumlah Total	Persentase Angkatan Kerja terhadap Penduduk Usia Kerja <i>Percentage of Economically Active to Working Age Population</i>
(1)	(6)	(7)	(8)
0	55.582	273 857	20,30
1	47.703	142 587	33,46
2	28.541	115 103	24,80
3	5.833	35 447	16,46
<b>Jumlah / Total</b>	137 659	566 994	24,28

- Catatan/Note:
- <sup>1</sup> 0. ≤ Sekolah Dasar (SD)/≤ *Primary School*  
1. Sekolah Menengah Pertama/*Junior High School*  
2. Sekolah Menengah Atas/*Senior High School*  
3. Perguruan Tinggi/*Collage*
  - <sup>2</sup> 1. Mencari pekerjaan/*Looking for work*  
2. Mempersiapkan usaha/*Establishing a new business/firm*  
3. Merasa tidak mungkin mendapat pekerjaan/*Hopeless of job*  
4. Sudah punya pekerjaan tetapi belum mulai bekerja/*Have a job in future start*

Sumber/Source: BPS, Survei Angkatan Kerja Nasional (Sakernas) Agustus/BPS-Statistics Indonesia, August National Labor Force Survey

**Tabel** 3.2.3  
**Table**

**Penduduk Berumur 15 Tahun Ke Atas yang Bekerja Selama Seminggu yang Lalu Menurut Status Pekerjaan Utama dan Jenis Kelamin di Kabupaten Trenggalek, 2020**  
*Population 15 Years of Age and Over who Worked During The Previous Week by Main Employment Status and Sex in Trenggalek Regency, 2020*

<b>Status Pekerjaan Utama</b> <i>Main Employment Status</i>	<b>Laki-Laki</b> <i>Male</i>	<b>Perempuan</b> <i>Female</i>	<b>Jumlah</b> <i>Total</i>
(1)	(2)	(3)	(4)
Berusaha sendiri <i>Own account worker</i>	40 064	36 113	76 177
Berusaha dibantu buruh tidak tetap/buruh tidak dibayar <i>Employer assisted by temporary worker/unpaid worker</i>	75 267	32 586	107 853
Berusaha dibantu buruh tetap/buruh dibayar <i>Employer assisted by permanent worker/paid worker</i>	9 103	2 559	11 662
Buruh/Karyawan/Pegawai/Employee	59 876	31 435	91 311
Pekerja bebas <i>Casual worker</i>	22 183	3 229	25 412
Pekerja keluarga/tak dibayar <i>Family worker/unpaid worker</i>	25 313	73 975	99 288
<b>Jumlah/Total</b>	<b>231 806</b>	<b>179 897</b>	<b>411 703</b>

Catatan/Note: ...

Sumber/Source: BPS, Survei Angkatan Kerja Nasional (Sakernas) Agustus/BPS-Statistics Indonesia, August National Labor Force Survey

**Tabel**  
**Table** 3.2.4

**Jumlah Penduduk Berumur 15 Tahun ke Atas yang Bekerja Selama Seminggu yang Lalu Menurut Lapangan Pekerjaan Utama dan Jenis Kelamin di Kabupaten Trenggalek, 2020**  
*Population Aged 15 Years and Over Who Worked During the Previous Week by Main Industry and Sex in Trenggalek Regency, 2020*

Lapangan Pekerjaan Utama <i>Main Industry</i>	Jenis Kelamin <i>Sex</i>		Jumlah <i>Total</i>
	Laki-laki <i>Male</i>	Perempuan <i>Female</i>	
(1)	(2)	(3)	(4)
1	124 587	81 465	206 052
2	4 636	1 487	6 123
3	25 503	35 189	60 692
4	520	372	892
5	279	273	552
6	19 558	658	20 216
7	23 137	27 402	50 539
8	8 749	317	9 066
9	5 567	8 334	13 901
10	304	0	304
11	2 631	316	2 947
12	0	0	0



Lanjutan Tabel/*Continued Table* 3.2.4

Lapangan Pekerjaan Utama <i>Main Industry</i>	Jenis Kelamin <i>Sex</i>		
	Laki-laki <i>Male</i>	Perempuan <i>Female</i>	Jumlah <i>Total</i>
(1)	(2)	(3)	(4)
13	751	408	1 159
14	5 132	2 184	7 316
15	3 313	10 236	13 549
16	989	3 716	4 705
17	6 150	7 540	13 690
<b>Jumlah Total</b>	<b>231 806</b>	<b>179 897</b>	<b>411 703</b>

- Catatan/*Note*:
- 1 Pertanian, Kehutanan, Perburuan, dan Perikanan/Agriculture, Forestry, Hunting, and Fisheries
  - 2 Pertambangan dan Penggalian/Mining and Quarrying
  - 3 Industri Pengolahan/Manufacturing Industry
  - 4 Listrik, Gas, dan Air/Electricity, Gas, and Water
  5. Pengadaan Air, Pengelolaan Sampah, Limbah, dan Daur Ulang
  6. Bangunan/Construction
  - 7 Perdagangan Besar, Eceran, Rumah Makan, dan Hotel/Wholesale Trade, Retail Trade, Restaurants, and Hotels
  8. Angkutan, Pergudangan, dan Komunikasi/Transportation, Warehousing, and Communication
  9. Penyediaan Akomodasi dan Makan Minum
  10. Informasi dan Komunikasi
  11. Keuangan, Asuransi, Usaha Persewaan Bangunan, Tanah, dan Jasa Perusahaan/Financial, Insurance, Real Estate, and Business Services
  12. Real Estat
  13. Jasa Perusahaan
  14. Administrasi Pemerintahan, Pertahanan dan Jaminan Sosial Wajib
  15. Jasa Pendidikan
  16. Jasa Kesehatan dan Kegiatan Sosial
  17. Jasa Lainnya

Sumber/*Source*: Badan Pusat Statistik Kabupaten Trenggalek/BPS - *Statistics of Trenggalek Regency*

**Tabel**  
**Table** 3.2.5

**Pencari Kerja Terdaftar Menurut Kecamatan dan Jenis Kelamin, 2020**

*Number of Registered Job Applicants by Subdistrict and Sex, 2020*

Kecamatan Subdistrict	Pencari Kerja Terdaftar Registered Job Applicants		
	Laki-Laki Male	Perempuan Female	Jumlah Total
(1)	(2)	(3)	(4)
010. Panggul	4	3	7
020. Munjungan	9	15	24
030. Watulimo	40	36	76
040. Kampak	37	18	55
050. Dongko	15	11	26
060. Pule	23	17	40
070. Karangany	15	18	33
071. Suruh	4	9	13
080. Gandusari	18	20	38
090. Durenan	9	8	17
100. Pogalan	5	3	8
110. Trenggalek	33	19	52
120. Tugu	13	12	25
130. Bendungan	33	62	95
<b>Kabupaten Trenggalek</b>	<b>258</b>	<b>251</b>	<b>509</b>

Catatan/Note: Data berasal dari Pencaker yang datang ke Disperinaker selama tahun 2020 karena CPNS tidak mensyaratkan kartu AK 1 (Kartu Kuning) sehingga tidak diketahui datanya)


Sumber/Source: Dinas Perindustrian Dan Tenaga Kerja /Cooperatives, Micro Enterprises and Manpower Service of Trenggalek Regency



**04**

**SOSIAL DAN KESEJAHTERAAN RAKYAT**  
*SOCIAL AND WELFARE*

<https://trenggalekkab.bps.go.id>





**PENJELASAN TEKNIS****TECHNICAL NOTES**

1. Jalur Pendidikan di Indonesia terdiri atas 1) pendidikan formal, 2) pendidikan nonformal, dan 3) pendidikan informal yang ketiganya dapat saling melengkapi dan memperkaya (Undang-Undang No. 20 Tahun 2013 tentang Sistem Pendidikan Nasional).
2. Jenjang Pendidikan Formal terdiri atas pendidikan dasar, pendidikan menengah, dan pendidikan tinggi. Jenis pendidikan yang diajarkan mencakup pendidikan umum, kejuruan, akademik, profesi, vokasi, keagamaan, dan khusus.
  - Pendidikan Dasar berbentuk Sekolah Dasar (SD) dan Madrasah Ibtidaiyah (MI) atau bentuk lain yang sederajat serta Sekolah Menengah Pertama (SMP) dan Madrasah Tsanawiyah (MTs), atau bentuk lain yang sederajat.
  - Pendidikan Menengah berbentuk Sekolah Menengah Atas (SMA), Madrasah Aliyah (MA), Sekolah Menengah Kejuruan (SMK), dan Madrasah Aliyah Kejuruan (MAK), atau bentuk lain yang sederajat.
  - Pendidikan Tinggi merupakan jenjang pendidikan setelah pendidikan menengah yang mencakup program

1. *The Education System in Indonesia consists of 1) a formal education, 2) non-formal education, and 3) informal education that all three can be complementary and enriching (Law No. 20 Year 2013 about The National Education System).*
2. *The Formal Education Level consists of primary education, secondary education, and high education. The kind of education that taught consists of general education, vocational, academic, professional, religious, and specific education.*
  - *The Primary Education consists of Elementary School and Islamic Elementary School or other equivalent forms and Junior High School and MTs, or other equivalent forms.*
  - *The Secondary Education consists of the senior high school, MA, Vocational School, and Vocational Madrasah Aliyah, or other equivalent forms.*
  - *The High Education consists of the education level after the secondary education that consists of diplomas, bachelor,*

pendidikan diploma, sarjana, magister, spesialis, dan doktor yang diselenggarakan oleh perguruan tinggi. Perguruan tinggi dapat berbentuk akademi, politeknik, sekolah tinggi, institut, atau universitas.

*master, specialist, and doctoral degrees that are held by the college. The colleges can be academy, polytechnic, high school, institute, or university.*

3. Rumah Sakit adalah tempat pemeriksaan dan perawatan kesehatan, biasanya berada di bawah pengawasan dokter/tenaga medis, yang melayani penderita yang sakit untuk berobat rawat jalan atau rawat inap.

3. *Hospital is a place for health check, usually controlled/supervised by doctors/medical personnel to serve the ill patients to get outpatient or inpatient treatment services.*

4. Rumah Sakit Bersalin adalah rumah sakit khusus untuk persalinan, dilengkapi pelayanan spesialis pemeriksaan kehamilan, persalinan, rawat inap dan rawat jalan ibu dan anak yang berada di bawah pengawasan dokter spesialis kandungan.

4. *Maternity Hospital is a specialized hospital for childbirth, has specialist inspection service to pregnancy, childbirth, hospitalization and outpatient for mothers and children that is under the supervision of an obstetrician.*

5. Rumah Bersalin adalah sarana pelayanan kesehatan dengan izin sebagai rumah bersalin, dilengkapi pelayanan pemeriksaan kehamilan, persalinan serta pemeriksaan ibu dan anak yang berada di bawah pengawasan bidan senior.

5. *Maternity House is health care facility with a license as a maternity house, equipped with prenatal care, childbirth and examination of mothers and children which is under the supervision of a senior midwife.'*

6. Poliklinik adalah sarana kesehatan yang dipakai untuk pelayanan berobat jalan, biasanya beradadi bawah pengawasan dokter/

6. *Polyclinic is a health facility in which to get outpatient services, usually under the control of doctor/ medical personnel.*

tenaga medis.

7. Puskesmas (Pusat Kesehatan Masyarakat) adalah unit pelaksana teknis dinas kesehatan Kecamatan yang mempunyai fungsi utama sebagai penyelenggara pelayanan kesehatan tingkat pertama. Wilayah kerja puskesmas maksimal adalah satu kecamatan dan untuk dapat menjangkau wilayah kerjanya, puskesmas mempunyai jaringan pelayanan yang meliputi unit Puskesmas Pembantu (Pustu), unit Puskesmas Keliling (Puskel), dan unit bidan desa/komunitas (Peraturan Menteri Kesehatan RI No. 75 Tahun 2014 Tentang Pusat Kesehatan Masyarakat).
8. Rumah Bersalin adalah sarana pelayanan kesehatan dengan izin sebagai rumah bersalin, dilengkapi pelayanan pemeriksaan kehamilan, persalinan serta pemeriksaan ibu dan anak yang berada di bawah pengawasan bidan senior.
9. Apotek adalah suatu tempat tertentu yang digunakan untuk melakukan pekerjaan kefarmasian, dan penyaluran/ penjualan obat atau bahan farmasi dan perbekalan kesehatan lainnya kepada masyarakat yang dikelola oleh tenaga apoteker (Peraturan Menteri Kesehatan RI No. 1332 Tahun 2002 Tentang Perubahan
7. *Public Health Center is technical implementation unit of regency health department that have the primary function as a first-level health care providers. The working area standard of public health center is one district and to reach their working areas, public health centers have a service network covering subsidiary of public health center, mobile public health center units, and midwife units (Regulation of the Minister of Health of Indonesia Number 75 Year 2014 about Public Health Center).*
8. *Maternity House is health care facility with a license as a maternity house, equipped with prenatal care, childbirth and examination of mothers and children which is under the supervision of a senior midwife.*
9. *Pharmacy is a specific place that is used for pharmaceutical jobs, and distribution/sale of drugs/ pharmaceuticals and other medical supplies to people that are administered by trained pharmacist (Regulation of the Minister of Health of Indonesia Number 1332 Year 2002 about the Changes of Regulation of the Minister of Health*

Atas Peraturan Menteri Kesehatan RI No. 922/MENKES/PER/X/1993 Tentang Ketentuan dan Tata Cara Pemberian Izin Apotek).

*of Indonesia Number 922/MENKES/PER/X/1993 about Provision and Procedures for Administration of Licensed Pharmacies).*

10. Keluhan kesehatan adalah keadaan seseorang yang mengalami gangguan kesehatan atau kejiwaan, baik karena penyakit akut, penyakit kronis, kecelakaan, kriminal, atau hal lain.
11. Bencana Alam adalah peristiwa atau serangkaian peristiwa yang mengancam dan mengganggu kehidupan/penghidupan masyarakat yang disebabkan oleh faktor alam antara lain berupa gempa bumi, tsunami, gunung meletus, banjir, kekeringan, angin topan, dan tanah longsor sehingga mengakibatkan kerugian materi maupun non-materi.

10. *Health complaint is a condition where a person has health or mental problems because of acute illness, chronically illness, accident, crimes, or others.*
11. *Natural Disaster is an event or series of events that threaten and disrupt the lives and livelihoods caused by natural factors such as: earthquake, tsunami, volcanic eruption, flood, flash flood, drought, typhoon/cyclone, and landslide so it can lead to result in loss of material and non-material.*



**ULASAN****DESCRIPTION**

Di Kabupaten Trenggalek terdapat 391 Taman Kanak-kanak (TK), 437 sekolah Dasar (SD), 87 Sekolah Menengah Pertama (SMP), 16 Sekolah Menengah Atas (SMA), dan 37 Sekolah Menengah Kejuruan (SMK). Sedangkan jumlah Raudhatul Athfal (RA) adalah 107 sekolah, Madrasah Ibtidaiyah (MI) adalah 120, Madrasah Tsanawiyah (MTs) 24, dan Madrasah Aliyah (MA) 18.

Di Kabupaten Trenggalek terdapat 3 Rumah Sakit, 23 Puskesmas dan 66 Puskesmas pembantu. Jumlah tenaga kesehatan di Kabupaten Trenggalek tahun 2020 terdiri atas 72 dokter, 453 perawat, 322 bidan, 57 tenaga farmasi dan 54 ahli gizi.

Penduduk Kabupaten Trenggalek mayoritas beragama Islam dengan persentase sebesar 99,72 persen. Sedangkan fasilitas peribadatan yang ada tercatat 1.663 masjid, dan 30 gereja protestan. Tidak ada Jemaah Haji yang diberangkatkan pada tahun 2020 dikarenakan Covid-19.

Persentase penduduk miskin di Kabupaten Trenggalek pada tahun 2020 sebesar 11,62 persen, sedikit meningkat dibandingkan tahun 2019 yaitu sebesar 10,98 persen. Peningkatan ini juga diikuti dengan peningkatan Indeks Kedalaman Kemiskinan dan Indeks Keparahan Kemiskinan dibandingkan tahun sebelumnya.

*In Trenggalek Regency, there are 391 kindergarten, 437 Primary School 87 Junior High School, 16 Senior High School, and 37 Vocational High School. Beside that, there are 107 Raudhatul Athfal (RA), 120 Madrasah Ibtidaiyah, 24 Madrasah Tsanawiyah, and 18 Madrasah Aliyah.*

*There are 3 hospitals in Trenggalek, 23 Public Health Center and 66 Subsidiary of Public Health Centres. The number of health workers in Trenggalek Regency in 2020 consists of 72 doctors, 453 nurses, 322 midwives, 57 pharmaceutical personnel and 54 nutritionists.*

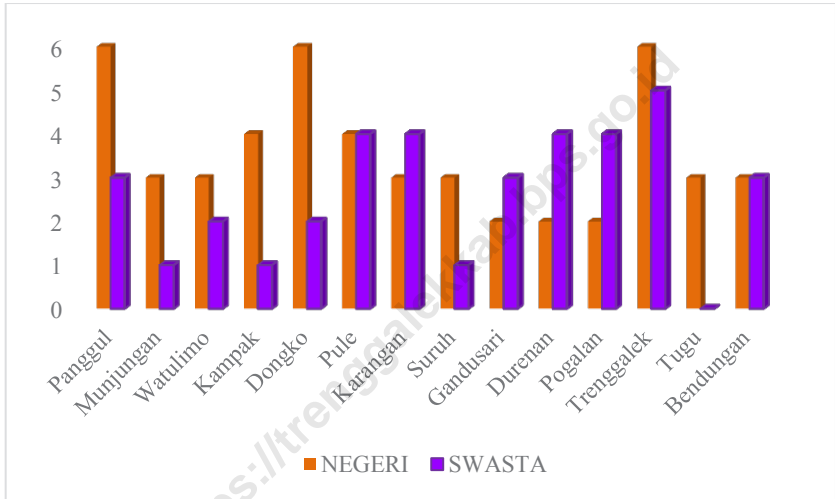
*The majority of Trenggalek Population is Moslem with the biggest percentage, it is 99,72 percent. And the facilities of worship are 1.663 mosques and 30 protestan churches. There is no one Hajj Pilgrims embarked due to Covid-19.*

*The percentage of poor people in Trenggalek district in 2020 is 11,62 percent, its increase compared to the year 2019 which is 10,98 percent. The increases are also followed by the incline of the overtdepth index and the poverty severiy index, compared to the previous year.*



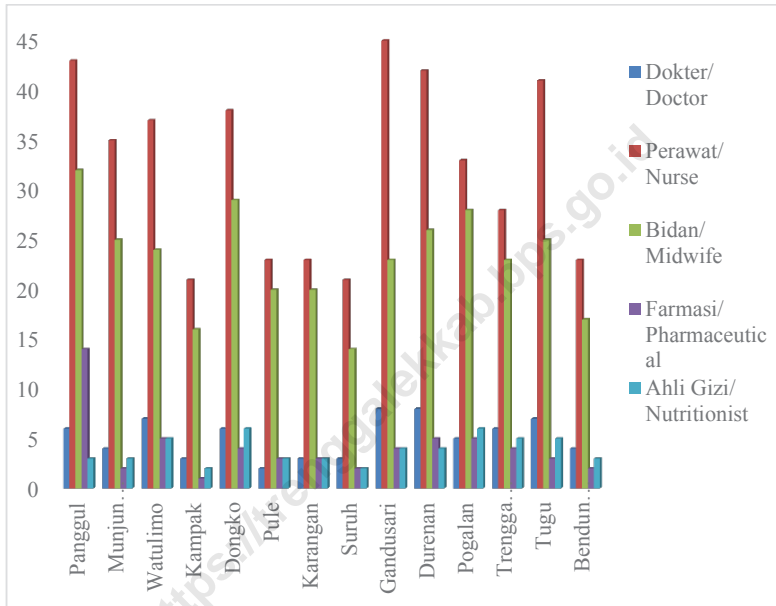
**Gambar** 4.1  
**Figures**

**Jumlah Sekolah Menengah Pertama (SMP) menurut Kecamatan di Kabupaten Trenggalek, 2020**



Sumber/Source : Kementerian Pendidikan dan Kebudayaan, Data Semester Ganjil/Ministry of Educations and Culture, Odd Semester Data

**Gambar 4.2** Jumlah Tenaga Kesehatan menurut Kecamatan di Kabupaten Trenggalek, 2020  
**Figures**



Sumber/Source : Dinas Kesehatan Kabupaten Kabupaten Trenggalek/Public Health Service of Trenggalek Regency

#### 4.1 PENDIDIKAN EDUCATION

**Tabel 4.1.1** Jumlah Sekolah, Guru, dan Murid Taman Kanak-Kanak (TK) di Bawah Kementerian Pendidikan dan Kebudayaan Menurut Kecamatan di Kabupaten Trenggalek, 2019/2020 dan 2020/2021  
*Number of Schools, Teachers, and Pupils in Kindergarten Under The Ministry of Education and Culture by Subdistrict in Trenggalek Regency, 2019/2020 and 2020/2021*

Kecamatan Subdistrict	Sekolah/Schools					
	Negeri/Public		Swasta/Private		Jumlah/Total	
	2019/2020	2020/2021	2019/2020	2020/2021	2019/2020	2020/2021
(1)	(2)	(3)	(4)	(5)	(6)	(7)
010. Panggul	1	1	34	36	35	37
020. Munjungan	-	-	28	28	28	28
030. Watulimo	-	-	35	35	35	35
040. Kampak	-	-	15	15	15	15
050. Dongko	-	-	37	38	37	38
060. Pule	-	-	30	30	30	30
070. Karangany	-	-	24	24	24	24
071. Suruh	-	-	19	19	19	19
080. Gandusari	-	-	30	30	30	30
090. Durenan	-	-	25	25	25	25
100. Pogalan	-	-	29	30	29	30
110. Trenggalek	1	1	38	38	39	39
120. Tugu	1	1	30	30	31	31
130. Bendungan	-	-	10	10	10	10
<b>Kabupaten Trenggalek</b>	<b>3</b>	<b>3</b>	<b>384</b>	<b>388</b>	<b>387</b>	<b>391</b>

Lanjutan Tabel/*Continued Table 4.1.1*

Kecamatan Subdistrict	Guru <sup>1</sup> /Teachers <sup>1</sup>					
	Negeri/Public		Swasta/Private		Jumlah/Total	
	2019/2020	2020/2021	2019/2020	2020/2021	2019/2020	2020/2021
(1)	(8)	(9)	(10)	(11)	(12)	(13)
010. Panggul	7	14	78	93	85	107
020. Munjungan	-	15	62	58	62	73
030. Watulimo	-	9	85	82	85	91
040. Kampak	-	9	41	34	41	43
050. Dongko	-	1	69	83	69	84
060. Pule	-	7	58	53	58	60
070. Karang	-	17	59	44	59	61
071. Suruh	-	3	38	34	38	37
080. Gandusari	-	20	80	61	80	81
090. Durenan	-	13	59	46	59	59
100. Pogalan	-	18	65	54	65	72
110. Trenggalek	11	35	140	110	151	145
120. Tugu	3	1	79	71	82	72
130. Bendungan	-	4	26	22	26	26
<b>Kabupaten Trenggalek</b>	<b>21</b>	<b>21</b>	<b>939</b>	<b>845</b>	<b>960</b>	<b>1 011</b>

Lanjutan Tabel/*Continued Table 4.1.1*

Kecamatan Subdistrict	Murid/Students					
	Negeri/Public		Swasta/Private		Jumlah/Total	
	2019/2020	2020/2021	2019/2020	2020/2021	2019/2020	2020/2021
(1)	(14)	(15)	(16)	(17)	(18)	(19)
010. Panggul	78	75	1 173	1 175	1 251	1 250
020. Munjungan	-	-	850	827	850	827
030. Watulimo	-	-	1 137	851	1 137	851
040. Kampak	-	-	560	1 132	560	1 132
050. Dongko	-	-	1 080	731	1 080	731
060. Pule	-	-	944	602	944	602
070. Karangan	-	-	623	573	623	573
071. Suruh	-	-	381	1 157	381	1 157
080. Gandusari	-	-	847	268	847	268
090. Durenan	-	-	608	816	608	816
100. Pogalan	-	-	748	1 354	748	1 354
110. Trenggalek	131	121	1 355	653	1 486	774
120. Tugu	30	544	770	576	800	1 120
130. Bendungan	-	-	280	429	280	429
<b>Kabupaten Trenggalek</b>	<b>239</b>	<b>740</b>	<b>11 356</b>	<b>11 144</b>	<b>11 595</b>	<b>11 884</b>

Catatan/Note: <sup>1</sup> Jumlah guru termasuk kepala sekolah dan guru/The total of teachers including headmaster and teacher

Sumber/Source: Kementerian Pendidikan dan Kebudayaan, Data Semester Ganjil/Ministry of Educations and Culture, Odd Semester Data

**Tabel**  
**Table** 4.1.2

**Jumlah Sekolah, Guru, dan Murid Raudatul Athfal (RA) di Bawah Kementerian Agama Menurut Kecamatan di Kabupaten Trenggalek, 2019/2020 dan 2020/2021**  
**Number of Schools, Teachers, and Pupils in Raudatul Athfal (RA) Under The Ministry of Religious Affairs by Subdistrict in Trenggalek Regency, 2019/2020 and 2020/2021**

Kecamatan Subdistrict	Sekolah/Schools		Guru/Teachers		Murid/Pupils	
	2019/2020	2020/2021	2019/2020	2020/2021	2019/2020	2020/2021
(1)	(2)	(3)	(4)	(5)	(6)	(7)
010. Panggul	8	8	21	23	344	377
020. Munjungan	14	14	47	48	580	553
030. Watulimo	11	11	35	37	493	491
040. Kampak	3	3	15	16	259	273
050. Dongko	10	<b>10</b>	22	24	188	185
060. Pule	4	4	15	14	91	111
070. Karangan	10	10	38	40	359	371
071. Suruh	3	3	12	13	72	75
080. Gandusari	15	15	58	60	740	710
090. Durenan	7	7	30	32	386	394
100. Pogalan	6	6	31	31	302	316
110. Trenggalek	4	4	16	16	255	259
120. Tugu	11	11	32	35	426	395
130. Bendungan	1	1	2	2	26	30
<b>Kabupaten Trenggalek</b>	<b>107</b>	<b>107</b>	<b>374</b>	<b>391</b>	<b>4 521</b>	<b>4 540</b>

Catatan/Note: ...

Sumber/Source: Kementerian Agama, Data Semester Ganjil/Ministry of Religious Affairs, Odd Semester Data



**Tabel**  
**Table** 4.1.3

**Jumlah Sekolah, Guru, dan Murid Sekolah Dasar (SD)  
di Bawah Kementerian Pendidikan dan Kebudayaan  
Menurut Kecamatan di Kabupaten Trenggalek, 2019/2020  
dan 2020/2021**  
*Number of Schools, Teachers, and Pupils in Primary Schools  
Under The Ministry of Education and Culture by Subdistrict  
in Trenggalek Regency, 2019/2020 and 2020/2021*

Kecamatan Subdistrict	Sekolah/Schools					
	Negeri/Public		Swasta/Private		Jumlah/Total	
	2019/2020	2020/2021	2019/2020	2020/2021	2019/2020	2020/2021
(1)	(2)	(3)	(4)	(5)	(6)	(7)
010. Panggul	49	49	-	-	49	49
020. Munjungan	32	32	1	1	33	33
030. Watulimo	29	29	3	3	32	32
040. Kampak	19	19	2	2	21	21
050. Dongko	41	41	1	1	42	42
060. Pule	41	41	1	1	42	42
070. Karangan	26	26	1	1	27	27
071. Suruh	19	19	-	-	19	19
080. Gandusari	28	28	3	3	31	31
090. Durenan	22	22	3	3	25	25
100. Pogalan	27	27	1	1	28	28
110. Trenggalek	32	32	3	3	35	35
120. Tugu	27	27	1	1	28	28
130. Bendungan	25	25	-	-	25	25
<b>Kabupaten Trenggalek</b>	<b>417</b>	<b>417</b>	<b>20</b>	<b>20</b>	<b>437</b>	<b>437</b>

Lanjutan Tabel/Continued Table 4.1.3

Kecamatan Subdistrict	Guru <sup>1</sup> /Teachers <sup>1</sup>					
	Negeri/Public		Swasta/Private		Jumlah/Total	
	2019/2020	2020/2021	2019/2020	2020/2021	2019/2020	2020/2021
(1)	(8)	(9)	(10)	(11)	(12)	(13)
010. Panggul	293	74	248	57	541	131
020. Munjungan	187	111	183	141	370	252
030. Watulimo	170	166	182	174	352	340
040. Kampak	98	134	143	49	241	183
050. Dongko	219	173	196	168	415	341
060. Pule	214	129	211	175	425	304
070. Karangan	105	56	203	157	308	213
071. Suruh	83	37	114	99	197	136
080. Gandusari	131	74	228	190	359	264
090. Durenan	116	61	202	158	318	219
100. Pogalan	118	70	185	143	303	213
110. Trenggalek	153	153	293	281	446	434
120. Tugu	121	114	173	174	294	288
130. Bendungan	142	159	123	126	265	285
<b>Kabupaten Trenggalek</b>	<b>2 150</b>	<b>1 511</b>	<b>2 684</b>	<b>2 092</b>	<b>4 834</b>	<b>3 603</b>

Lanjutan Tabel/*Continued Table 4.1.3*

Kecamatan Subdistrict	Murid/Students					
	Negeri/Public		Swasta/Private		Jumlah/Total	
	2019/2020	2020/2021	2019/2020	2020/2021	2019/2020	2020/2021
(1)	(14)	(15)	(16)	(17)	(18)	(19)
010. Panggul	2 716	2 720	2 058	2 520	4 774	5 240
020. Munjungan	1 522	1 502	1 323	1 319	2 845	2 821
030. Watulimo	1 681	1 636	1 581	1 529	3 262	3 165
040. Kampak	2 006	1 151	1 697	1 068	3 703	2 219
050. Dongko	2 159	2 247	2 040	2 054	4 199	4 301
060. Pule	2 370	2 201	2 272	2 050	4 642	4 251
070. Karang	1 448	1 250	1 366	1 219	2 814	2 469
071. Suruh	1 096	882	960	785	2 056	1 667
080. Gandusari	1 592	1 338	1 522	1 267	3 114	2 605
090. Durenan	1 695	1 560	1 555	1 458	3 250	3 018
100. Pogalan	1 698	1 470	1 550	1 354	3 248	2 824
110. Trenggalek	2 710	2 556	2 507	2 360	5 217	4 916
120. Tugu	1 335	1 259	1 384	1 256	2 719	2 515
130. Bendungan	1 053	1 069	951	1 006	2 004	2 075
<b>Kabupaten Trenggalek</b>	<b>25 081</b>	<b>22 841</b>	<b>22 766</b>	<b>21 245</b>	<b>47 847</b>	<b>44 086</b>

Catatan/Note: <sup>1</sup> Jumlah guru termasuk kepala sekolah dan guru/*The total of teachers including headmaster and teacher*

Sumber/Source: Kementerian Pendidikan dan Kebudayaan, Data Semester Ganjil/*Ministry of Educations and Culture, Odd Semester Data*

**Tabel**  
**Table** 4.1.4**Jumlah Sekolah, Guru, dan Murid Madrasah Ibtidaiyah (MI) di Bawah Kementerian Agama Menurut Kecamatan Menurut Kecamatan di Kabupaten Trenggalek, 2019/2020 dan 2020/2021****Number of Schools, Teachers, and Pupils in Madrasah Ibtidaiyah (MI) Under The Ministry of Religious Affairs by Subdistrict in Trenggalek Regency, 2019/2020 and 2020/2021**

Kecamatan Subdistrict	Sekolah/Schools		Guru/Teachers		Murid/Pupils	
	2019/2020	2020/2021	2019/2020	2020/2021	2019/2020	2020/2021
(1)	(2)	(3)	(4)	(5)	(6)	(7)
010. Panggul	8	8	66	66	691	787
020. Munjungan	14	14	149	149	1 427	1 537
030. Watulimo	20	20	251	251	2 707	2 914
040. Kampak	3	3	46	46	609	624
050. Dongko	12	12	118	118	736	778
060. Pule	2	2	22	22	137	157
070. Karangany	10	10	127	127	986	1 146
071. Suruh	3	3	32	32	252	270
080. Gandusari	16	16	177	177	1 600	1 735
090. Durenan	8	8	91	91	856	930
100. Pogalan	9	9	108	108	914	994
110. Trenggalek	6	6	130	130	1 625	1 809
120. Tugu	8	8	91	91	910	966
130. Bendungan	1	1	7	7	66	75
<b>Kabupaten Trenggalek</b>	<b>120</b>	<b>120</b>	<b>1 415</b>	<b>1 415</b>	<b>13 516</b>	<b>14 722</b>

Catatan/Note: ...

Sumber/Source: Kementerian Agama, Data Semester Ganjil/Ministry of Religious Affairs, Odd Semester Data

**Tabel**  
**Table** 4.1.5

**Jumlah Sekolah, Guru, dan Murid Sekolah Menengah Pertama (SMP) di Bawah Kementerian Pendidikan dan Kebudayaan Menurut Kecamatan di Kabupaten Trenggalek, 2019/2020 dan 2020/2021**  
**Number of Schools, Teachers, and Pupils in Junior High Schools Under The Ministry of Education and Culture by Subdistrict in Trenggalek Regency, 2019/2020 and 2020/2021**

Kecamatan Subdistrict	Sekolah/Schools					
	Negeri/Public		Swasta/Private		Jumlah/Total	
	2019/2020	2020/2021	2019/2020	2020/2021	2019/2020	2020/2021
(1)	(2)	(3)	(4)	(5)	(6)	(7)
010. Panggul	6	6	3	3	9	9
020. Munjungan	3	3	1	1	4	4
030. Watulimo	3	3	2	2	5	5
040. Kampak	4	4	1	1	5	5
050. Dongko	6	6	2	2	8	8
060. Pule	4	4	4	4	8	8
070. Karangan	3	3	4	4	7	7
071. Suruh	3	3	1	1	4	4
080. Gandusari	2	2	3	3	5	5
090. Durenan	2	2	4	4	6	6
100. Pogalan	2	2	4	4	6	6
110. Trenggalek	6	6	5	5	11	11
120. Tugu	3	3	0	0	3	3
130. Bendungan	3	3	3	3	6	6
<b>Kabupaten Trenggalek</b>	<b>50</b>	<b>50</b>	<b>37</b>	<b>37</b>	<b>87</b>	<b>87</b>

Lanjutan Tabel/*Continued Table 4.1.5*

Kecamatan Subdistrict	Guru <sup>1</sup> /Teachers <sup>1</sup>					
	Negeri/Public		Swasta/Private		Jumlah/Total	
	2019/2020	2020/2021	2019/2020	2020/2021	2019/2020	2020/2021
(1)	(8)	(9)	(10)	(11)	(12)	(13)
010. Panggul	15	15	20	21	35	36
020. Munjungan	41	27	26	23	67	50
030. Watulimo	34	16	37	13	71	29
040. Kampak	35	27	34	18	45	45
050. Dongko	47	27	38	36	85	63
060. Pule	71	14	55	17	126	31
070. Karangan	27	12	63	32	90	44
071. Suruh	11	13	19	10	30	23
080. Gandusari	33	21	36	29	69	50
090. Durenan	34	16	46	36	80	52
100. Pogalan	28	10	31	22	59	32
110. Trenggalek	88	30	119	42	207	72
120. Tugu	34	6	44	8	78	14
130. Bendungan	77	40	74	94	151	134
<b>Kabupaten Trenggalek</b>	<b>575</b>	<b>274</b>	<b>642</b>	<b>401</b>	<b>1 193</b>	<b>675</b>

Lanjutan Tabel/*Continued Table 4.1.5*

Kecamatan Subdistrict	Murid/Students					
	Negeri/Public		Swasta/Private		Jumlah/Total	
	2019/2020	2020/2021	2019/2020	2020/2021	2019/2020	2020/2021
(1)	(14)	(15)	(16)	(17)	(18)	(19)
010. Panggul	1 211	1 177	1 084	1 075	2 295	2 252
020. Munjungan	570	563	576	482	1 146	1 045
030. Watulimo	910	733	889	576	1 799	1 309
040. Kampak	982	638	1 040	511	2 022	1 149
050. Dongko	1 670	869	1 715	847	3 385	1 716
060. Pule	717	896	732	844	1 449	1 740
070. Karang	709	645	776	623	1 485	1 268
071. Suruh	315	262	224	220	539	482
080. Gandusari	772	751	677	561	1 449	1 312
090. Durenan	1 229	1 250	1 187	1 109	2 416	2 359
100. Pogalan	1 034	777	1 248	730	2 282	1 507
110. Trenggalek	3 258	2 238	3 392	2 019	6 650	4 257
120. Tugu	747	695	795	619	1 542	1 314
130. Bendungan	252	283	215	252	467	535
<b>Kabupaten Trenggalek</b>	<b>14 376</b>	<b>11 777</b>	<b>14 550</b>	<b>10 468</b>	<b>28 926</b>	<b>22 245</b>

Catatan/Note: <sup>1</sup> Jumlah guru termasuk kepala sekolah dan guru/*The total of teachers including headmaster and teacher*

Sumber/Source: Kementerian Pendidikan dan Kebudayaan, Data Semester Ganjil/*Ministry of Educations and Culture, Odd Semester Data*

**Tabel**  
**Table 4.1.6**

**Jumlah Sekolah, Guru, dan Murid Madrasah Tsanawiyah (MTs) di Bawah Kementerian Agama Menurut Kecamatan di Kabupaten Trenggalek, 2019/2020 dan 2020/2021**  
**Number of Schools, Teachers, and Pupils in Madrasah Tsanawiyah (MTs) Under The Ministry of Religious Affairs by Subdistrict in Trenggalek Regency, 2019/2020 and 2020/2021**

Kecamatan Subdistrict	Sekolah/Schools		Guru/Teachers		Murid/Pupils	
	2019/2020	2020/2021	2020/2021	2019/2020	2019/2020	2020/2021
(1)	(2)	(3)	(4)	(5)	(6)	(7)
010. Panggul	1	1	48	48	497	580
020. Munjungan	1	1	65	65	774	771
030. Watulimo	3	3	64	64	803	848
040. Kampak	1	1	55	55	732	791
050. Dongko	2	2	30	30	257	238
060. Pule	2	2	26	26	119	93
070. Karangan	1	1	15	15	74	51
071. Suruh	-	-	-	-	-	-
080. Gandusari	1	1	21	21	148	121
090. Durenan	1	1	18	18	101	151
100. Pogalan	3	3	48	48	352	302
110. Trenggalek	5	5	137	137	1 482	1 537
120. Tugu	2	2	49	49	344	392
130. Bendungan	1	1	20	20	124	115
<b>Kabupaten Trenggalek</b>	<b>24</b>	<b>24</b>	<b>596</b>	<b>596</b>	<b>5 807</b>	<b>5 990</b>

Catatan/Note: -

Sumber/Source: Kementerian Agama, Data Semester Ganjil/Ministry of Religious Affairs, Odd Semester Data



**Tabel**  
**Table** 4.1.7**Jumlah Sekolah, Guru, dan Murid Sekolah Menengah Atas (SMA) di Bawah Kementerian Pendidikan dan Kebudayaan Menurut Kecamatan di Kabupaten Trenggalek, 2019/2020 dan 2020/2021****Number of Schools, Teachers, and Pupils in Senior High Schools Under The Ministry of Education and Culture by Subdistrict in Trenggalek Regency, 2019/2020 and 2020/2021**

Kecamatan Subdistrict	Sekolah/Schools					
	Negeri/Public		Swasta/Private		Jumlah/Total	
	2019/2020	2020/2021	2020/2021	2019/2020	2019/2020	2020/2021
(1)	(2)	(3)	(4)	(5)	(6)	(7)
010. Panggul	1	1	-	-	1	1
020. Munjungan	1	1	-	-	1	1
030. Watulimo	-	-	2	2	2	2
040. Kampak	1	1	-	-	1	1
050. Dongko	1	1	-	-	1	1
060. Pule	1	1	-	-	1	1
070. Karangan	2	2	1	1	3	3
071. Suruh	-	-	-	-	-	-
080. Gandusari	-	-	-	-	-	-
090. Durenan	1	1	1	1	2	2
100. Pogalan	-	-	-	-	-	-
110. Trenggalek	2	2	-	-	2	2
120. Tugu	1	1	-	-	1	1
130. Bendungan	1	1	-	-	1	1
<b>Kabupaten Trenggalek</b>	<b>12</b>	<b>12</b>	<b>4</b>	<b>4</b>	<b>16</b>	<b>16</b>

Lanjutan Tabel/*Continued Table 4.1.7*

Kecamatan Subdistrict	Guru <sup>1</sup> /Teachers <sup>1</sup>					
	Negeri/Public		Swasta/Private		Jumlah/Total	
	2019/2020	2020/2021	2020/2021	2019/2020	2019/2020	2020/2021
(1)	(8)	(9)	(10)	(11)	(12)	(13)
010. Panggul	30	30	18	18	48	48
020. Munjungan	23	23	17	17	40	40
030. Watulimo	16	16	10	10	26	26
040. Kampak	21	21	18	18	39	39
050. Dongko	16	16	14	14	30	30
060. Pule	15	15	15	15	30	30
070. Karang	45	45	55	55	100	100
071. Suruh	-	-	-	-	-	-
080. Gandusari	-	-	-	-	-	-
090. Durenan	28	28	26	26	54	54
100. Pogalan	-	-	-	-	-	-
110. Trenggalek	54	54	59	59	113	113
120. Tugu	14	14	11	11	25	25
130. Bendungan	8	8	11	11	19	19
<b>Kabupaten Trenggalek</b>	<b>270</b>	<b>270</b>	<b>254</b>	<b>254</b>	<b>524</b>	<b>524</b>

Lanjutan Tabel/*Continued Table* 4.1.7

Kecamatan Subdistrict	Murid/Students					
	Negeri/Public		Swasta/Private		Jumlah/Total	
	2019/2020	2020/2021	2020/2021	2019/2020	2019/2020	2020/2021
(1)	(14)	(15)	(16)	(17)	(18)	(19)
010. Panggul	280	280	349	349	629	629
020. Munjungan	236	236	229	229	465	465
030. Watulimo	149	149	112	112	261	261
040. Kampak	292	292	274	274	566	566
050. Dongko	163	163	267	267	430	430
060. Pule	202	202	281	281	483	483
070. Karangan	439	439	802	802	1 241	1 241
071. Suruh	-	-	-	-	-	-
080. Gandusari	-	-	-	-	-	-
090. Durenan	336	336	707	707	1 043	1 043
100. Pogalan	-	-	-	-	-	-
110. Trenggalek	686	686	1 235	1 235	1 921	1 921
120. Tugu	166	166	148	148	314	314
130. Bendungan	88	88	101	101	189	189
<b>Kabupaten Trenggalek</b>	<b>3 037</b>	<b>3 037</b>	<b>4 505</b>	<b>4 505</b>	<b>7 542</b>	<b>7 542</b>

Catatan/Note: <sup>1</sup> Jumlah guru termasuk kepala sekolah dan guru/*The total of teachers including headmaster and teacher*

Sumber/Source: Kementerian Pendidikan dan Kebudayaan, Data Semester Ganjil/*Ministry of Educations and Culture, Odd Semester Data*

**Tabel**  
**Table 4.1.8**

**Jumlah Sekolah, Guru, dan Murid Sekolah Menengah Kejuruan (SMK) di Bawah Kementerian Pendidikan dan Kebudayaan Menurut Kecamatan di Kabupaten Trenggalek, 2019/2020 dan 2020/2021**  
**Number of Schools, Teachers, and Pupils in Vocational High Schools Under The Ministry of Education and Culture by Subdistrict in Trenggalek Regency, 2019/2020 and 2020/2021**

Kecamatan Subdistrict	Sekolah/Schools		Guru/Teachers		Murid/Pupils	
	2019/2020	2020/2021	2019/2020	2020/2021	2019/2020	2020/2021
(1)	(2)	(3)	(4)	(5)	(6)	(7)
010. Panggul	3	3	89	89	973	662
020. Munjungan	1	1	12	12	34	25
030. Watulimo	2	2	56	56	612	354
040. Kampak	-	-	-	-	-	-
050. Dongko	1	1	12	12	24	43
060. Pule	1	1	13	13	24	43
070. Karangany	1	1	6	6	47	14
071. Suruh	1	1	54	54	547	256
080. Gandusari	3	3	41	41	161	51
090. Durenan	7	7	136	136	1 663	992
100. Pogalan	4	4	108	108	374	1 600
110. Trenggalek	10	10	333	333	3 458	1 580
120. Tugu	2	2	35	35	34	25
130. Bendungan	1	1	10	10	55	22
<b>Kabupaten Trenggalek</b>	<b>37</b>	<b>37</b>	<b>905</b>	<b>905</b>	<b>8 006</b>	<b>5 667</b>

Catatan/Note: ...

Sumber/Source: Kementerian Agama, Data Semester Ganjil/Ministry of Religious Affairs, Odd Semester Data

**Tabel**  
**Table** 4.1.9

**Jumlah Sekolah, Guru, dan Murid Madrasah Aliyah (MA)  
di Bawah Kementerian Agama Menurut Kecamatan di  
Kabupaten Trenggalek, 2020/2021**  
*Number of Schools, Teachers, and Pupils in Madrasah Aliyah  
(MA) Under the Ministry of Religious Affairs by Subdistrict in  
Trenggalek Regency, 2020/2021*

Kecamatan Subdistrict	Sekolah/Schools			Guru <sup>1</sup> /Teachers <sup>1</sup>		
	Negeri/ Public	Swasta/ Private	Jumlah/ Total	Laki-laki/ Male	Perempuan/ Female	Jumlah/ Total
	2020/2021	2020/2021	2020/2021	2020/2021	2020/2021	2020/2021
(1)	(2)	(4)	(5)	(6)	(7)	
010. Panggul	1	-	1	20	14	34
020. Munjungan	-	1	1	19	8	41
030. Watulimo	-	1	1	6	6	20
040. Kampak	-	-	-	-	-	-
050. Dongko	-	1	1	7	4	17
060. Pule	-	1	1	5	6	16
070. Karang	-	1	1	3	8	19
071. Suruh	-	-	-	-	-	-
080. Gandusari	-	2	2	7	24	10
090. Durenan	-	2	2	5	18	49
100. Pogalan	-	3	3	19	35	67
110. Trenggalek	1	3	4	47	64	129
120. Tugu	-	-	-	-	-	-
130. Bendungan	-	-	-	-	-	-
<b>Kabupaten Trenggalek</b>	<b>2</b>	<b>16</b>	<b>18</b>	<b>148</b>	<b>199</b>	<b>424</b>

Lanjutan Tabel/*Continued Table 4.1.9*

Kecamatan Subdistrict	Murid/Students		
	Negeri/Public	Swasta/Private	Jumlah/Total
	2020/2021	2020/2021	2020/2021
(1)	(8)	(9)	(10)
010. Panggul	73	135	208
020. Munjungan	85	196	281
030. Watulimo	30	26	56
040. Kampak	-	-	-
050. Dongko	27	26	53
060. Pule	11	19	30
070. Karangan	11	24	35
071. Suruh	-	-	-
080. Gandusari	48	53	101
090. Durenan	129	248	377
100. Pogalan	288	275	563
110. Trenggalek	404	862	1266
120. Tugu	52	90	142
130. Bendungan	...	...	...
<b>Kabupaten Trenggalek</b>	<b>1 158</b>	<b>1 954</b>	<b>3 112</b>

Sumber/*Source*: Kementerian Agama, Data Semester Ganjil/*Ministry of Religious Affairs, Odd Semester Data*

**Tabel**  
**Table** 4.1.10

**Jumlah Desa<sup>1</sup>/Kelurahan yang Memiliki Fasilitas Sekolah Menurut Kecamatan dan Tingkat Pendidikan di Kabupaten Trenggalek, 2018– 2020**  
**Number of Villages<sup>1</sup>/Kelurahan Having Educational Facilities by Subdistrict and Educational Level in Trenggalek Regency, 2018– 2020**

Kecamatan Subdistrict	SD Primary School		
	2018	2019	2020
(1)	(2)	(3)	(4)
010. Panggul	17	17	17
020. Munjungan	11	11	11
030. Watulimo	12	12	12
040. Kampak	7	7	7
050. Dongko	10	10	10
060. Pule	10	10	10
070. Karang	12	12	12
071. Suruh	7	7	7
080. Gandusari	11	11	11
090. Durenan	14	14	14
100. Pogalan	10	10	10
110. Trenggalek	13	13	13
120. Tugu	15	15	15
130. Bendungan	8	8	8
<b>Kabupaten Trenggalek</b>	<b>157</b>	<b>157</b>	<b>157</b>

Lanjutan Tabel/*Continued Table* 4.1.10

Kecamatan Subdistrict	SMP Junior High School		
	2018	2019	2020
(1)	(5)	(6)	(7)
010. Panggul	7	7	7
020. Munjungan	5	5	5
030. Watulimo	6	6	6
040. Kampak	5	5	5
050. Dongko	8	8	8
060. Pule	7	7	7
070. Karang	4	4	4
071. Suruh	4	4	4
080. Gandusari	4	4	4
090. Durenan	5	6	6
100. Pogalan	6	5	6
110. Trenggalek	8	8	8
120. Tugu	4	4	4
130. Bendungan	4	3	4
<b>Kabupaten Trenggalek</b>	<b>77</b>	<b>76</b>	<b>78</b>



Lanjutan Tabel/*Continued Table* 4.1.10

Kecamatan Subdistrict	SMA Senior High School		
	2018	2019	2020
(1)	(8)	(9)	(10)
010. Panggul	2	2	2
020. Munjungan	2	2	2
030. Watulimo	3	3	3
040. Kampak	1	1	1
050. Dongko	2	3	2
060. Pule	1	1	1
070. Karang	3	3	3
071. Suruh	–	–	–
080. Gandusari	2	1	1
090. Durenan	4	4	4
100. Pogalan	4	3	3
110. Trenggalek	6	4	4
120. Tugu	2	1	2
130. Bendungan	1	1	1
<b>Kabupaten Trenggalek</b>	<b>33</b>	<b>29</b>	<b>29</b>

Lanjutan Tabel/*Continued Table 4.1.10*

Kecamatan Subdistrict	SMK Vocational School		
	2018	2019	2020
(1)	(11)	(12)	(13)
010. Panggul	2	2	2
020. Munjungan	1	1	1
030. Watulimo	2	2	2
040. Kampak	–	–	–
050. Dongko	1	1	1
060. Pule	1	1	1
070. Karang	1	1	1
071. Suruh	1	1	1
080. Gandusari	2	2	2
090. Durenan	7	7	7
100. Pogalan	2	2	2
110. Trenggalek	5	6	6
120. Tugu	2	2	2
130. Bendungan	1	1	1
<b>Kabupaten Trenggalek</b>	<b>28</b>	<b>29</b>	<b>29</b>

Lanjutan Tabel/*Continued Table* 4.1.10

Kecamatan Subdistrict	Perguruan Tinggi University		
	2018	2019	2020
(1)	(14)	(15)	(16)
010. Panggul	-	-	-
020. Munjungan	-	-	-
030. Watulimo	-	-	-
040. Kampak	-	-	-
050. Dongko	-	-	-
060. Pule	-	-	1
070. Karang	-	-	-
071. Suruh	-	-	-
080. Gandusari	-	-	-
090. Durenan	-	-	-
100. Pogalan	-	-	-
110. Trenggalek	3	3	3
120. Tugu	-	-	-
130. Bendungan	-	-	-
<b>Kabupaten Trenggalek</b>	<b>3</b>	<b>3</b>	<b>4</b>

Catatan/*Note*: <sup>1</sup> Desa pada tabel ini termasuk Unit Permukiman Transmigrasi (UPT) yang masih dibina oleh kementerian terkait dan nagari di Provinsi Sumatera Barat/*Villages in this table include Transmigration Settlement Unit which is still fostered by the relevant ministries and the nagari in the Province of Sumatera Barat*

Sumber/*Source*: BPS, Pendataan Potensi Desa (Podes)/ *BPS-Statistics Indonesia, Village Potential Data Collection*

**Tabel**  
**Table** 4.1.11

**Jumlah Mahasiswa dan Tenaga Pendidik (Negeri dan Swasta) di Bawah Kementerian Riset, Teknologi dan Pendidikan Tinggi Menurut Kecamatan di Kabupaten Trenggalek, 2020**  
*Number of Students and Lecturers (State and Private) Under the Ministry of Research, Technology and High Education by Subdistrict in Trenggalek Regency, 2020*

Kecamatan Subdistrict	Jumlah Mahasiswa Number of Students		Jumlah Tenaga Edukatif Number of Lecturers	
	Negeri Public	Swasta Private	Negeri Public	Swasta Private
(1)	(2)	(3)	(4)	(5)
010. Panggul	-	-	-	-
020. Munjungan	-	-	-	-
030. Watulimo	-	-	-	-
040. Kampak	-	-	-	-
050. Dongko	-	-	-	-
060. Pule	-	-	-	-
070. Karang	-	-	-	-
071. Suruh	-	-	-	-
080. Gandusari	-	-	-	-
090. Durenan	-	-	-	-
100. Pogalan	-	-	-	-
110. Trenggalek	134	-	9	-
120. Tugu	-	-	-	-
130. Bendungan	-	-	-	-
<b>Kabupaten Trenggalek</b>	<b>134</b>		<b>9</b>	

Sumber/Source: Kementerian Kesehatan / Ministry of Health

**Tabel**  
**Table** 4.1.12

**Jumlah Mahasiswa dan Tenaga Pendidik (Negeri dan Swasta) di Bawah Kementerian Agama Menurut Kecamatan di Kabupaten Trenggalek, 2020**  
**Number of Students and Lecturers (State and Private) Under the Ministry of Religious Affairs by Subdistrict in Trenggalek Regency, 2020**

Kecamatan <i>Subdistrict</i>	-Jumlah Mahasiswa <i>Number of Students</i>		Jumlah Tenaga Edukatif <i>Number of Lecturers</i>	
	Negeri <i>Public</i>	Swasta <i>Private</i>	Negeri <i>Public</i>	Swasta <i>Private</i>
(1)	(2)	(3)	(4)	(5)
010. Panggul	-	-	-	-
020. Munjungan	-	-	-	-
030. Watulimo	-	-	-	-
040. Kampak	-	-	-	-
050. Dongko	-	-	-	-
060. Pule	-	-	-	-
070. Karangan	-	-	-	-
071. Suruh	-	-	-	-
080. Gandusari	-	-	-	-
090. Durenan	-	-	-	-
100. Pogalan	-	-	-	-
110. Trenggalek	-	530	-	25
120. Tugu	-	-	-	-
130. Bendungan	-	-	-	-
<b>Kabupaten Trenggalek</b>	-	<b>530</b>	-	<b>25</b>

Sumber/Source: Kementerian Agama/Ministry of Religious Affairs

**Tabel 4.1.13** Angka Partisipasi Murni (APM) dan Angka Partisipasi Kasar (APK) Menurut Jenjang Pendidikan di Kabupaten Trenggalek, 2019 dan 2020  
**Net Participation Rates and Gross Participation Rates by Educational Level in Trenggalek Regency, 2019 and 2020**

Jenjang Pendidikan Educational Level	Angka Partisipasi Murni (APM) Net Participation Rates		Angka Partisipasi Kasar (APK) Gross Participation Rates	
	2019	2020	2019	2020
(1)	(2)	(3)	(4)	(5)
SD/MI Elementary School	96,46	96,72	101,35	100,26
SMP/MTs Junior High School	77,78	80,63	89,50	92,81
SMA/SMK/MA Senior High School	70,15	70,85	89,03	90,26

Catatan/Note: ...

Sumber/Source: BPS, Survei Sosial Ekonomi Nasional (Susenas)/BPS-Statistics Indonesia, National Socioeconomic Survey

**Tabel**  
**Table** 4.1.14

**Persentase Penduduk Berumur 15 Tahun ke Atas yang Melek Huruf Menurut Kelompok Umur di Kabupaten Trenggalek, 2019 dan 2020**  
*Percentage of Literate People Aged 15 Years and Over by Age Group in Trenggalek Regency, 2019 and 2020*

Kelompok Umur <i>Age Group</i>	2019	2020
(1)	(2)	(3)
15–19	100,00	100,00
20–29	99,76	99,84
30–39	99,82	99,01
40–49	99,54	97,16
50–59	96,50	98,00
60–69	87,49	84,04
70+	64,30	73,68

Catatan/Note: ...

Sumber/Source: BPS, Survei Sosial Ekonomi Nasional (Susenas)/BPS-Statistics Indonesia, National Socioeconomic Survey

**Tabel 4.1.15** Jumlah Pengunjung di Perpustakaan Umum, 2020  
**Table** Number of Visitors at Public Library, 2020

Bulan Month	Pelajar Students	Mahasiswa University student	PNS Government	Swasta Private	Jumlah Total
(1)	(2)	(3)	(4)	(5)	(6)
Januari/January	1 910	246	116	1 099	3 371
Februari/February	1 619	126	612	452	2 809
Maret/March	-	-	-	-	-
April/April	-	-	-	-	-
Mei/May	-	-	-	-	-
Juni/June	430	89	67	278	1 256
Juli/July	514	120	107	851	1 592
Agustus/August	470	170	189	499	1 328
September/September	779	140	155	389	1 463
Oktober/October	818	234	127	428	1 607
November/November	964	857	163	718	2 702
Desember/December	950	718	201	694	2 563
<b>Jumlah/Total 2020</b>	<b>8 454</b>	<b>2 700</b>	<b>1 737</b>	<b>5 408</b>	<b>18 691</b>
<b>2019</b>	<b>3 552</b>	<b>81</b>	<b>378</b>	<b>378</b>	<b>15 320</b>

Catatan/Note: ...

Sumber/Source: Dinas Kearsipan dan Perpustakaan/Archive and Library Services



**Tabel 4.1.16** Jumlah Anggota Perpustakaan Umum, 2020  
**Table** Number of Member at Public Library, 2020

Bulan Month	Pelajar Students	Mahasiswa Univesity student	PNS Government	Swasta Private	Jumlah Total
(1)	(2)	(3)	(4)	(5)	(6)
Januari/January	2	3	-	2	7
Februari/February	8	10	5	27	50
Maret/March	4	5	1	8	18
April/April	-	-	-	-	-
Mei/May	-	-	-	-	-
Juni/June	1	8	1	11	21
Juli/July	6	7	5	21	39
Agustus/August	3	11	-	11	25
September/September	4	22	-	14	40
Oktober/October	4	18	-	13	35
November/November	3	11	1	15	30
Desember/December	5	12	0	7	24
<b>Jumlah/Total 2020</b>	<b>40</b>	<b>107</b>	<b>13</b>	<b>129</b>	<b>289</b>
<b>2019</b>	<b>45</b>	<b>39</b>	<b>10</b>	<b>177</b>	<b>271</b>

Catatan/Note: ...

Sumber/Source: Dinas Kearsipan dan Perpustakaan/Archive and Library Services

**Tabel 4.1.17** Jumlah Peminjam Buku di Perpustakaan Umum, 2020  
**Table** Number of Book Borrowers at Public Library, 2020

Bulan Month	Pelajar Students	Mahasiswa Univesity student	PNS Government	Swasta Private	Jumlah Total
(1)	(2)	(3)	(4)	(5)	(6)
Januari/January	30	14	5	43	92
Februari/February	52	37	17	21	127
Maret/March	19	26	4	13	62
April/April	-	-	-	-	-
Mei/May	-	-	-	-	-
Juni/June	19	20	2	115	156
Juli/July	42	27	12	17	98
Agustus/August	22	28	4	31	85
September/September	25	49	6	218	298
Oktober/October	23	30	4	23	80
November/November	31	42	4	23	100
Desember/December	264	41	3	212	520
<b>Jumlah/Total 2020</b>	<b>527</b>	<b>314</b>	<b>61</b>	<b>716</b>	<b>1 618</b>

Catatan/Note: ...

Sumber/Source: Dinas Kearsipan dan Perpustakaan/Archive and Library Services

## 4.2 KESEHATAN HEALTH

**Tabel** 4.2.1 **Jumlah Desa<sup>1</sup>/Kelurahan Yang Memiliki Sarana Kesehatan Menurut Kecamatan di Kabupaten Trenggalek, 2018–2020**  
*Number of Villages<sup>1</sup>/Kelurahan Having Health Facilities by Subdistrict in Trenggalek Regency, 2018–2020*

Kecamatan Subdistrict	Rumah Sakit Hospital		
	2018	2019	2020
(1)	(2)	(3)	(4)
010. Panggul	-	-	-
020. Munjungan	-	-	-
030. Watulimo	-	-	-
040. Kampak	-	-	-
050. Dongko	-	-	-
060. Pule	-	-	-
070. Karang	-	-	-
071. Suruh	-	-	-
080. Gandusari	-	-	-
090. Durenan	-	-	-
100. Pogalan	-	-	-
110. Trenggalek	1	3	3
120. Tugu	-	-	-
130. Bendungan	-	-	-
<b>Kabupaten Trenggalek</b>	<b>1</b>	<b>3</b>	<b>3</b>

Lanjutan Tabel/*Continued Table 4.2.1*

Kecamatan Subdistrict	Rumah Sakit Bersalin Maternity Hospital		
	2018	2019	2020
(1)	(5)	(6)	(7)
010. Panggul	-	-	-
020. Munjungan	-	-	-
030. Watulimo	-	-	-
040. Kampak	-	-	-
050. Dongko	-	-	-
060. Pule	-	-	-
070. Karanganyar	-	-	-
071. Suruh	-	-	-
080. Gandusari	-	-	-
090. Durenan	-	-	-
100. Pogalan	-	-	-
110. Trenggalek	1	2	2
120. Tugu	-	-	-
130. Bendungan	-	-	-
<b>Kabupaten Trenggalek</b>	<b>1</b>	<b>2</b>	<b>2</b>

Lanjutan Tabel/*Continued Table 4.2.1*

Kecamatan Subdistrict	Poliklinik Polyclinic		
	2018	2019	2020
(1)	(8)	(9)	(10)
010. Panggul	1	9	3
020. Munjungan	-	-	-
030. Watulimo	2	2	2
040. Kampak	-	-	-
050. Dongko	-	-	-
060. Pule	-	4	-
070. Karang	1	-	-
071. Suruh	-	3	-
080. Gandusari	1	2	2
090. Durenan	1	1	1
100. Pogalan	1	2	2
110. Trenggalek	2	2	1
120. Tugu	1	-	-
130. Bendungan	-	-	-
<b>Kabupaten Trenggalek</b>	<b>10</b>	<b>25</b>	<b>11</b>

Lanjutan Tabel/Continued Table 4.2.1

Kecamatan Subdistrict	Puskesmas Public Health Center		
	2018	2019	2020
(1)	(11)	(12)	(13)
010. Panggul	2	2	2
020. Munjungan	1	1	1
030. Watulimo	2	2	2
040. Kampak	1	1	1
050. Dongko	2	3	2
060. Pule	1	1	1
070. Karang	1	1	1
071. Suruh	1	1	1
080. Gandusari	2	2	2
090. Durenan	2	2	2
100. Pogalan	2	2	2
110. Trenggalek	2	3	3
120. Tugu	2	2	2
130. Bendungan	1	1	1
<b>Kabupaten Trenggalek</b>	<b>22</b>	<b>24</b>	<b>23</b>

Lanjutan Tabel/*Continued Table 4.2.1*

Kecamatan <i>Subdistrict</i>	Puskesmas Pembantu <i>Subsidiary of Public Health Center</i>		
	2018	2019	2020
(1)	(14)	(15)	(16)
010. Panggul	4	4	4
020. Munjungan	5	5	5
030. Watulimo	4	4	4
040. Kampak	6	6	5
050. Dongko	5	5	5
060. Pule	5	5	5
070. Karang	3	3	3
071. Suruh	3	3	3
080. Gandusari	3	3	3
090. Durenan	6	6	6
100. Pogalan	5	5	5
110. Trenggalek	5	5	5
120. Tugu	7	7	7
130. Bendungan	4	5	5
<b>Kabupaten Trenggalek</b>	<b>65</b>	<b>66</b>	<b>65</b>

Lanjutan Tabel/Continued Table 4.2.1

Kecamatan Subdistrict	Apotek Pharmacy		
	2018	2019	2020
(1)	(17)	(18)	(19)
010. Panggul	4	3	5
020. Munjungan	2	2	2
030. Watulimo	4	4	7
040. Kampak	1	4	3
050. Dongko	2	2	3
060. Pule	1	1	2
070. Karangan	3	4	6
071. Suruh	1	1	-
080. Gandusari	1	3	4
090. Durenan	4	4	6
100. Pogalan	3	4	5
110. Trenggalek	7	15	18
120. Tugu	4	4	5
130. Bendungan	-	-	-
<b>Kabupaten Trenggalek</b>	<b>37</b>	<b>51</b>	<b>66</b>

Catatan/Note: <sup>1</sup> Desa pada tabel ini termasuk Unit Permukiman Transmigrasi (UPT) yang masih dibina oleh kementerian terkait/  
Villages in this table include Transmigration Settlement Unit which is still fostered by the relevant ministries

Sumber/Source: BPS, Pendataan Potensi Desa (Podes)/BPSOStatistics Indonesia, Village Potential Data Collecting



**Tabel**  
**Table** 4.2.2

**Jumlah Tenaga Kesehatan Menurut Kecamatan di  
Kabupaten Trenggalek, 2020**  
*Number of Medical Personnel by Subdistrict in Trenggalek  
Regency, 2020*

<b>Kecamatan Subdistrict</b>	<b>Dokter Doctor</b>	<b>Perawat Nurse</b>	<b>Bidan Midwife</b>	<b>Farmasi Pharmaceutical</b>	<b>Ahli Gizi<sup>1</sup> Nutritionist</b>
(1)	(2)	(3)	(4)	(5)	(6)
010. Panggul	6	43	32	14	3
020. Munjungan	4	35	25	2	3
030. Watulimo	7	37	24	5	5
040. Kampak	3	21	16	1	2
050. Dongko	6	38	29	4	6
060. Pule	2	23	20	3	3
070. Karangany	3	23	20	3	3
071. Suruh	3	21	14	2	2
080. Gandusari	8	45	23	4	4
090. Durenan	8	42	26	5	4
100. Pogalan	5	33	28	5	6
110. Trenggalek	6	28	23	4	5
120. Tugu	7	41	25	3	5
130. Bendungan	4	23	17	2	3
<b>Kabupaten Trenggalek</b>	<b>72</b>	<b>453</b>	<b>322</b>	<b>57</b>	<b>54</b>

Catatan/Note: <sup>1</sup>Termasuk Tenaga Kesehatan Lainnya/ Include the Other Medical Personnel

Sumber/Source: Dinas Kesehatan Kabupaten Trenggalek/Public Health Service of Trenggalek Regency

**Tabel**  
**Table** 4.2.3

**Jumlah Rumah Sakit Umum, Rumah Sakit Khusus, Rumah Sakit/Rumah Bersalin, Puskesmas, Klinik/Balai Kesehatan, Posyandu, dan Polindes Menurut Kecamatan di Kabupaten Trenggalek, 2019 dan 2020**  
**Number of General Hospital, Special Hospital, Maternity Hospital and Public Health Center, Medical Clinic, Integrated Service Post, Village maternity Cottage by Subdistrict in Trenggalek Regency, 2019 and 2020**

Kecamatan Subdistrict	Rumah Sakit Umum General Hospital		Rumah Sakit Khusus Special Hospital	
	2019	2020	2019	2020
(1)	(2)	(3)	(4)	(5)
010. Panggul	-	-	-	-
020. Munjungan	-	-	-	-
030. Watulimo	-	-	-	-
040. Kampak	-	-	-	-
050. Dongko	-	-	-	-
060. Pule	-	-	-	-
070. Karang	-	-	-	-
071. Suruh	-	-	-	-
080. Gandusari	-	-	-	-
090. Durenan	-	-	-	-
100. Pogalan	-	-	-	-
110. Trenggalek	2	2	1	1
120. Tugu	-	-	-	-
130. Bendungan	-	-	-	-
<b>Kabupaten Trenggalek</b>	<b>2</b>	<b>2</b>	<b>1</b>	<b>1</b>

Lanjutan Tabel/*Continued Table 4.2.3*

Kecamatan Subdistrict	Rumah Sakit Bersalin/ Rumah Bersalin Maternity Hospital		Puskesmas Public Health Center	
	2019	2020	2019	2020
(1)	(6)	(7)	(8)	(9)
010. Panggul	-	-	2	2
020. Munjungan	-	-	1	1
030. Watulimo	-	-	2	2
040. Kampak	-	-	1	1
050. Dongko	-	-	2	2
060. Pule	-	-	1	1
070. Karang	-	-	1	1
071. Suruh	-	-	1	1
080. Gandusari	-	-	2	2
090. Durenan	-	-	2	2
100. Pogalan	-	-	2	2
110. Trenggalek	1	1	2	2
120. Tugu	-	-	2	2
130. Bendungan	-	-	1	1
<b>Kabupaten Trenggalek</b>	<b>1</b>	<b>1</b>	<b>22</b>	<b>22</b>

Lanjutan Tabel/Continued Table 4.2.3

Kecamatan Subdistrict	Klinik/Balai Kesehatan Medical Clinic		Posyandu Integrated Service Post		Polindes Village Maternity Cottage	
	2019	2020	2019	2020	2019	2020
(1)	(10)	(11)	(12)	(13)	(14)	(15)
010. Panggul	1	1	91	91	13	2
020. Munjungan	0	0	58	58	10	3
030. Watulimo	2	2	87	87	7	2
040. Kampak	0	0	41	41	5	2
050. Dongko	0	0	59	59	3	3
060. Pule	0	0	54	54	5	3
070. Karang	1	1	53	53	8	0
071. Suruh	0	0	34	34	3	3
080. Gandusari	2	2	61	61	5	2
090. Durenan	1	1	62	62	4	1
100. Pogalan	2	2	58	58	3	3
110. Trenggalek	5	7	85	85	4	1
120. Tugu	0	0	74	74	7	4
130. Bendungan	0	0	40	40	4	4
<b>Kabupaten Trenggalek</b>	<b>14</b>	<b>16</b>	<b>857</b>	<b>857</b>	<b>81</b>	<b>33</b>

Sumber/Source: Dinas Kesehatan Kabupaten Trenggalek/Public Health Service, Trenggalek Regency

**Tabel**  
**Table** 4.2.4

**Jumlah Kasus Penyakit Menurut Jenis Penyakit di  
Kabupaten Trenggalek, 2020**  
*Number of Disease Cases by Type of Disease in Trenggalek  
Regency, 2020*

Kecamatan Subdistrict	Malaria (Suspek) Malaria (Suspect)	TB Paru Tuberculosis	Pneumonia <sup>1</sup> Pneumonia <sup>1</sup>	Kusta Leprosy
(1)	(2)	(3)	(4)	(5)
010. Panggul	1 (22)	19	120	2
020. Munjungan	3 (25)	20	32	-
030. Watulimo	1 (41)	13	80	-
040. Kampak	4 (6)	5	50	-
050. Dongko	4 (322)	15	87	-
060. Pule	5 (8)	6	82	-
070. Karangany	1 (27)	8	40	-
071. Suruh	0 (21)	4	38	-
080. Gandusari	4 (9)	9	72	-
090. Durenan	4 (8)	21	32	3
100. Pogalan	0 (9)	9	93	2
110. Trenggalek	0 (11)	253	79	1
120. Tugu	6 (22)	11	54	2
130. Bendungan	2 (7)	1	79	-
<b>Kabupaten Trenggalek</b>	<b>35 (548)</b>	<b>394</b>	<b>938</b>	<b>10</b>

Lanjutan Tabel/*Continued Table 4.2.4*

Kecamatan Subdistrict	Tetanus Neonatorum	Campak Measles	Diare <sup>2</sup> Diarrhoea <sup>2</sup>	DBD Dengue Hemorrhagic Fever
(1)	(6)	(7)	(8)	(9)
010. Panggul	0	0	1 178	11
020. Munjungan	0	0	1 051	18
030. Watulimo	0	0	1 515	51
040. Kampak	0	0	423	6
050. Dongko	0	1	949	43
060. Pule	0	0	1 648	15
070. Karang	0	0	1 382	8
071. Suruh	0	0	719	10
080. Gandusari	0	0	1 226	43
090. Durenan	0	0	1 423	21
100. Pogalan	0	0	1 270	48
110. Trenggalek	0	0	717	55
120. Tugu	0	0	897	33
130. Bendungan	0	1	784	5
<b>Kabupaten Trenggalek</b>	<b>0</b>	<b>2</b>	<b>15 182</b>	<b>367</b>

Lanjutan Tabel/*Continued Table* 4.2.4

Kecamatan <i>Subdistrict</i>	AIDS		IMS STD
	Kasus Baru <sup>3</sup> <i>New Cases<sup>3</sup></i>	Kasus Kumulatif <i>Cumulative Cases</i>	
(1)	(10)	(11)	(12)
010. Panggul	4	14	-
020. Munjungan	1	7	-
030. Watulimo	1	20	-
040. Kampak	-	7	-
050. Dongko	1	10	-
060. Pule	-	7	1
070. Karangn	-	12	-
071. Suruh	-	9	-
080. Gandusari	-	13	-
090. Durenan	-	7	-
100. Pogalan	-	11	2
110. Trenggalek	-	13	-
120. Tugu	-	6	-
130. Bendungan	-	5	-
<b>Kabupaten Trenggalek</b>	<b>7</b>	<b>141</b>	<b>3</b>

Catatan/*Note*: <sup>1</sup> Pneumonia pada balita/*Pneumonia in children under five years old*

<sup>2</sup> Jumlah Kejadian luar biasa/*Number of extraordinary event*

<sup>3</sup> Sampai dengan Januari 2017/*Up to January 2017*

<sup>4</sup> Data kasus AIDS pada publikasi tahun bersangkutan dapat berbeda dengan dengan publikasi tahun sebelumnya dikarenakan terdapat penambahan kasus yang belum dilaporkan/*The case data of AIDS in the newest publication may be different from the previous years publication due to the addition of unreported cases*

Sumber/*Source*: Dinas Kesehatan Kabupaten Trenggalek/*Public Health Service, Trenggalek Regency*

**Tabel 4.2.5** Jumlah Kelahiran Menurut Kecamatan dan Jenis Kelamin di Kabupaten Trenggalek, 2020  
**Number of Births by District and Gender in Kabupaten Trenggalek, 2020**

Kecamatan Subdistrict	Laki-laki Man	Perempuan Woman	Jumlah Total
(1)	(2)	(3)	(4)
010. Panggul	518	431	949
020. Munjungan	323	326	649
030. Watulimo	456	428	884
040. Kampak	272	197	469
050. Dongko	353	366	719
060. Pule	312	304	616
070. Karangan	309	329	638
071. Suruh	153	159	312
080. Gandusari	448	305	753
090. Durenan	364	317	681
100. Pogalan	308	319	627
110. Trenggalek	337	324	661
120. Tugu	294	289	583
130. Bendungan	152	175	327
<b>Kabupaten Trenggalek</b>	<b>4 599</b>	<b>4 269</b>	<b>8 868</b>

Sumber/Source: Dinas Kesehatan Kabupaten Trenggalek/Public Health Service, Trenggalek Regency



**Tabel**  
**Table** 4.2.6

**Jumlah Bayi Lahir, Bayi Bawah Garis Merah (BGM), dan Bergizi Buruk Menurut Kecamatan di Kabupaten Trenggalek, 2020**  
*Number of babies born, babies under the red line (BGM), and malnourished according to the subdistrict in Trenggalek, 2020*

Kecamatan Subdistrict	Bayi Lahir Births	Bayi Bawah Garis Merah Baby Down the Red Line	Gizi Buruk Malnutrition
(1)	(2)	(3)	(4)
010. Panggul	949	3	4
020. Munjungan	649	5	1
030. Watulimo	884	2	3
040. Kampak	469	4	1
050. Dongko	719	8	-
060. Pule	616	2	-
070. Karangn	638	0	-
071. Suruh	312	0	3
080. Gandusari	753	0	1
090. Durenan	681	1	3
100. Pogalan	627	5	3
110. Trenggalek	661	5	2
120. Tugu	583	3	3
130. Bendungan	327	3	2
<b>Kabupaten Trenggalek</b>	<b>8 868</b>	<b>41</b>	<b>26</b>

Sumber/Source: Dinas Kesehatan Kabupaten Trenggalek/Public Health Service, Trenggalek Regency

**Tabel** 4.2.7  
**Table**

**Persentase Balita Yang Pernah Mendapat Imunisasi Menurut Kecamatan dan Jenis Imunisasi di Kabupaten Trenggalek, 2020**  
**Percentage of Children Under Five Years Who Had Immunization by Subdistrict and Type of Immunization in Trenggalek Regency, 2020**

Kecamatan Subdistrict	HB<7hari	BCG BCG	DPT-HB3	Polio 4	Campak Measles	Imunisasi Dasar lengkap / Complete Basic Immunization
(1)	(2)	(3)	(4)	(5)	(6)	(7)
010. Panggul	100,55	98,39	101,35	100,54	101,58	100,81
020. Munjungan	93,65	105,57	113,46	113,30	106,10	107,82
030. Watulimo	80,11	100,52	102,63	102,99	99,69	101,07
040. Kampak	117,45	115,97	107,43	104,46	97,52	100,99
050. Dongko	96,81	90,55	105,82	108,26	94,96	97,53
060. Pule	107,73	110,37	116,99	116,99	111,50	108,85
070. Karanganyan	102,20	110,98	112,05	111,88	96,10	97,28
071. Suruh	112,01	114,84	114,59	114,59	92,17	97,15
080. Gandusari	97,90	92,43	98,11	99,78	95,93	89,65
090. Durenan	97,94	97,37	96,50	96,94	97,56	96,22
100. Pogalan	88,04	89,84	92,93	92,00	86,92	84,68
110. Trenggalek	104,65	96,15	98,45	99,41	85,45	94,55
120. Tugu	100,80	98,23	98,59	98,83	90,88	96,63
130. Bendungan	114,18	120,92	119,29	119,64	112,14	107,50
<b>Trenggalek</b>	<b>99,56</b>	<b>100,90</b>	<b>104,49</b>	<b>104,69</b>	<b>97,38</b>	<b>98,46</b>

Catatan/Note:

Sumber/Source: Dinas Kesehatan Kabupaten Trenggalek/Public Health Service, Trenggalek Regency

**Tabel**  
**Table** 4.2.8

**Jumlah Ibu Hamil, Melakukan Kunjungan K1, Melakukan Kunjungan K4, Kurang Energi Kronis (KEK), dan Mendapat Tablet Zat Besi (Fe) di Kabupaten Trenggalek, 2020**  
**Number of Pregnant Women, Those with One Visit and four Visits of Antenatal Care, Chronic Energy Deficiency (CED), and Receiving Iron Supplement in Trenggalek Regency, 2020**

Kecamatan Subdistrict	Jumlah Ibu Hamil Pregnant Women	Melakukan Kunjungan K1 One Visit	Melakukan Kunjungan K4 Four Visits	Mendapat Zat Besi (Fe) 1 (30 Tablet ) Receiving Iron Supplement	Mendapat Zat Besi (Fe) 3 (90 Tablet) Receiving Iron Supplement
(1)	(2)	(3)	(4)	(5)	(6)
010. Panggul	998	1 057	848	1 045	859
020. Munjungan	683	676	601	606	526
030. Watulimo	945	938	886	552	273
040. Kampak	447	466	422	419	348
050. Dongko	871	882	672	690	751
060. Pule	608	719	590	728	667
070. Karangany	630	659	638	658	600
071. Suruh	323	327	306	246	187
080. Gandusari	758	696	685	683	649
090. Durenan	759	743	668	611	674
100. Pogalan	739	701	625	701	655
110. Trenggalek	830	835	731	835	768
120. Tugu	651	626	572	627	557
130. Bendungan	323	347	322	340	322
<b>Kabupaten Trenggalek</b>	<b>9 565</b>	<b>9 672</b>	<b>8 566</b>	<b>8 741</b>	<b>7 836</b>

Sumber/Source: Dinas Kesehatan Kabupaten Trenggalek/Public Health Service, Trenggalek Regency

**Tabel 4.2.9** Jumlah Kunjungan Rawat Jalan dan Rawat Inap menurut Puskesmas di Kabupaten Trenggalek, 2020  
*The number of outpatient visits and hospitalizations according to the public health center in Trenggalek, 2020*

Kecamatan Subdistrict	Rawat Jalan / Outpatient		
	Laki-laki Male	Perempuan Female	Jumlah Total
(1)	(2)	(3)	(4)
010. Panggul	3 951	5 167	9 118
020. Munjungan	3 839	6 000	9 839
030. Watulimo	8 159	11 343	19 502
040. Kampak	3 912	5 130	9 042
050. Dongko	9 543	14 137	23 680
060. Pule	4 794	6 287	11 081
070. Karangan	6 696	18 152	24 848
071. Suruh	2 137	4 517	6 654
080. Gandusari	7 427	10 710	18 137
090. Durenan	7 157	9 987	17 144
100. Pogalan	6 504	8 782	15 286
110. Trenggalek	11 009	17 526	28 535
120. Tugu	13 115	22 326	35 441
130. Bendungan	4 610	7 632	12 242
<b>Kabupaten Trenggalek</b>	<b>92 853</b>	<b>147 696</b>	<b>240 549</b>

Lanjutan Tabel/*Continued Table 4.2.9*

Kecamatan <i>Subdistrict</i>	Rawat Inap / <i>Inpatient</i>		
	Laki-laki <i>Male</i>	Perempuan <i>Female</i>	Jumlah <i>Total</i>
(1)	(5)	(6)	(7)
010. Panggul	1 226	1 853	3 079
020. Munjungan	1 764	2 035	3 799
030. Watulimo	910	1 232	2 142
040. Kampak	376	499	875
050. Dongko	764	1 109	1 873
060. Pule	862	1 131	1 993
070. Karanganyar	333	437	770
071. Suruh	254	509	763
080. Gandusari	640	731	1 371
090. Durenan	507	727	1 234
100. Pogalan	209	291	500
110. Trenggalek	0	0	0
120. Tugu	378	464	842
130. Bendungan	344	405	749
<b>Kabupaten Trenggalek</b>	<b>8 567</b>	<b>11 423</b>	<b>19 990</b>

Sumber/*Source*: Dinas Kesehatan Kabupaten Trenggalek/*Public Health Service, Trenggalek Regency*

**Tabel 4.2.10** Jumlah Kunjungan Rawat Jalan dan Rawat Inap menurut Rumah Sakit di kabupaten Trenggalek, 2020  
*Number of outpatient visits and hospitalizations according to hospitals in Trenggalek, 2020*

Kecamatan Subdistrict	Rawat Jalan / Outpatient		
	Laki-laki Male	Perempuan Female	Jumlah Total
(1)	(2)	(3)	(4)
1. RSUD DR. Soedomo	43 854	48 474	92 328
2. RS HST	0	3 497	3 497
3. RS Budiasih	3 003	3 049	6 052
<b>Jumlah/ Total 2020</b>	<b>46 857</b>	<b>55 020</b>	<b>101 877</b>

Lanjutan Tabel/Continued Table 4.2.10

Kecamatan Subdistrict	Rawat Inap / Inpatient		
	Laki-laki Male	Perempuan Female	Jumlah Total
(1)	(5)	(6)	(7)
1. RSUD DR. Soedomo	11 919	18 698	30 617
2. RS HST	305	1 511	1 816
3. RS Budiasih	836	1 056	1 892
<b>Jumlah/ Total 2020</b>	<b>13 060</b>	<b>21 265</b>	<b>34 325</b>

Sumber/Source: Dinas Kesehatan Kabupaten Trenggalek/Public Health Service, Trenggalek Regency

**Tabel**  
**Table** 4.2.11

**Jumlah Kunjungan Gangguan Jiwa menurut puskesmas di Kabupaten Trenggalek, 2020**  
*Number of visits to psychiatric disorders according to the public health center in Trenggalek, 2020*

Kecamatan Subdistrict	Kunjungan / Visits		
	Laki-laki Male	Perempuan Female	Jumlah Total
(1)	(11)	(12)	(13)
010. Panggul	162	194	356
020. Munjungan	113	145	258
030. Watulimo	54	80	134
040. Kampak	81	135	216
050. Dongko	158	230	388
060. Pule	1 443	2 261	3 704
070. Karangany	15	8	23
071. Suruh	181	326	507
080. Gandusari	242	233	475
090. Durenan	1 575	1 518	3 093
100. Pogalan	195	283	478
110. Trenggalek	70	60	130
120. Tugu	297	406	703
130. Bendungan	280	489	769
<b>Kabupaten Trenggalek</b>	<b>4 866</b>	<b>6 368</b>	<b>11 234</b>

Sumber/Source: Dinas Kesehatan Kabupaten Trenggalek/Public Health Service, Trenggalek Regency

**Tabel** 4.2.12 **Jumlah Kasus HIV dan AIDS Menurut Kelompok Umur di Kabupaten Trenggalek, 2020**  
**Table** 4.2.12 **Number of Cases of HIV and AIDS by Age Group in Trenggalek Regency, 2020**

Kecamatan Subdistrict	HIV		
	Laki-laki Male	Perempuan Female	Jumlah Total
(1)	(2)	(3)	(4)
0 - 4 tahun	-	-	-
5 - 14 tahun	-	-	-
15 - 19 tahun	-	-	-
20 - 24 tahun	-	-	-
25 - 49 tahun	8	8	16
≥ 50 tahun	1	1	2
<b>Kabupaten Trenggalek</b>	<b>9</b>	<b>9</b>	<b>18</b>

Lanjutan Tabel/Continued Table 4.2.12

Kecamatan Subdistrict	AIDS		
	Laki-laki Male	Perempuan Female	Jumlah Total
(1)	(5)	(6)	(7)
0 - 4 tahun	-	-	-
5 - 14 tahun	-	-	-
15 - 19 tahun	-	-	-
20 - 24 tahun	-	1	1
25 - 49 tahun	3	3	6
≥ 50 tahun	-	-	-
<b>Kabupaten Trenggalek</b>	<b>3</b>	<b>4</b>	<b>7</b>

Sumber/Source: Dinas Kesehatan Kabupaten Trenggalek/Public Health Service, Trenggalek Regency



**Tabel**  
**Table** 4.2.13

**Jumlah Posyandu Menurut Kecamatan dan strata di  
Kabupaten Trenggalek, 2020**  
*Number of Posyandu by District and strata in Trenggalek  
Regency, 2020*

Kecamatan Subdistrict	STRATA POSYANDU/ POSYANDU STRATA					Posyandu Aktif Puri
	Pratama	Madya	Purnama	Mandiri	Jumlah	
(1)	(2)	(3)	(4)	(5)	(6)	(7)
010. Panggul	-	10	72	6	88	78
020. Munjungan	-		55	3	58	58
030. Watulimo	-	14	69	4	87	73
040. Kampak	-	3	38	0	41	38
050. Dongko	-	10	48	1	59	49
060. Pule	-	-	54	0	54	54
070. Karanganyar	14	30	9	0	53	9
071. Suruh	-	-	27	1	28	28
080. Gandusari	-	-	61	0	61	61
090. Durenan	-	29	28	5	62	33
100. Pogalan	-	21	27	0	48	27
110. Trenggalek	-	32	53	0	85	53
120. Tugu	-	30	44	0	74	44
130. Bendungan	-	-	30	10	40	40
<b>Kabupaten Trenggalek</b>	<b>14</b>	<b>179</b>	<b>615</b>	<b>30</b>	<b>838</b>	<b>645</b>

Sumber/Source: Dinas Kesehatan Kabupaten Trenggalek/Public Health Service, Trenggalek Regency

**Tabel**  
**Table** 4.2.14

**Jumlah Pasangan Usia Subur, Peserta KB Baru dan KB Aktif Menurut Kecamatan di Kabupaten Trenggalek, 2020**  
**Number of fertile age couples, new family planning participants and active family planning according to sub-districts in Trenggalek Regency, 2020**

Kecamatan Subdistrict	Jumlah PUS Eligible Couples	Peserta KB Baru New Family Planning Participants		Peserta KB Aktif Family Planning Participants	
		Jumlah	%	Jumlah	%
(1)	(2)	(3)	(4)	(5)	(6)
010. Panggul	12 978	912	7,03	9 803	75,54
020. Munjungan	9 686	741	7,65	7 580	78,26
030. Watulimo	13 720	970	7,07	10 611	77,34
040. Kampak	8 660	589	6,80	6 712	77,51
050. Dongko	8 367	951	11,37	6 733	80,47
060. Pule	11 491	699	6,08	8 847	76,99
070. Karang	11 008	712	6,47	8 805	79,99
071. Suruh	5 463	451	8,26	4 244	77,69
080. Gandusari	10 990	521	4,74	8 291	75,44
090. Durenan	9 815	775	7,90	7 446	75,86
100. Pogalan	10 220	461	4,51	7 987	78,15
110. Trenggalek	12 187	2 245	18,42	8 947	73,41
120. Tugu	9 490	688	7,25	7 220	76,08
130. Bendungan	5 898	454	7,70	4 504	76,36
<b>Kabupaten Trenggalek</b>	<b>139 973</b>	<b>11 169</b>	<b>7,98</b>	<b>107 730</b>	<b>76,96</b>

Sumber/Source: Dinas Kesehatan Kabupaten Trenggalek/Public Health Service, Trenggalek Regency

**Tabel**  
**Table** 4.2.15

**Jumlah Pasangan Usia Subur dan Peserta KB Aktif Menurut Kecamatan di Kabupaten Trenggalek, 2020**  
**Number of Eligible Couples and Family Planning Participants by Subdistrict in Trenggalek Regency, 2020**

Kecamatan Subdistrict	Jumlah PUS Eligible Couples	Peserta KB Aktif Family Planning Participants			
		IUD	MOW	MOP	Implan/ Implants
(1)	(2)	(3)	(4)	(5)	(6)
010. Panggul	12 978	736	436	27	1 307
020. Munjungan	9 686	373	467	5	1 712
030. Watulimo	13 720	1 914	538	2	1 127
040. Kampak	8 660	553	465	9	1 066
050. Dongko	8 367	1 235	689	21	1 130
060. Pule	11 491	515	125	15	1 198
070. Karang	11 008	1 102	475	49	688
071. Suruh	5 463	537	153	7	352
080. Gandusari	10 990	551	398	5	597
090. Durenan	9 815	528	333	6	695
100. Pogalan	10 220	635	472	5	1 086
110. Trenggalek	12 187	817	323	35	915
120. Tugu	9 490	525	390	23	561
130. Bendungan	5 898	241	218	2	790
<b>Kabupaten Trenggalek</b>	<b>139 973</b>	<b>10 262</b>	<b>5 482</b>	<b>211</b>	<b>13 224</b>

Lanjutan Tabel/*Continued Table* 4.2.15

Kecamatan Subdistrict	Peserta KB Aktif/ <i>Family Planning Participants</i>			Jumlah Total
	Kondom Condom	Suntikan Injection	Pil Pill	
(1)	(7)	(8)	(9)	(10)
010. Panggul	281	5 446	1 570	9 803
020. Munjungan	134	3 961	928	7 580
030. Watulimo	254	3 550	3 226	10 611
040. Kampak	453	2 893	1 273	6 712
050. Dongko	467	2 048	1 143	6 733
060. Pule	273	5 248	1 473	8 847
070. Karangany	379	4 514	1 598	8 805
071. Suruh	221	2 091	883	4 244
080. Gandusari	237	4 365	2 138	8 291
090. Durenan	342	3 156	2 386	7 446
100. Pogalan	417	3 859	1 513	7 987
110. Trenggalek	1 046	4 489	1 322	8 947
120. Tugu	213	4 709	799	7 220
130. Bendungan	62	2 719	472	4 504
<b>Kabupaten Trenggalek</b>	<b>4 779</b>	<b>53 048</b>	<b>20 724</b>	<b>107 730</b>

Sumber/*Source*: Dinas Kesehatan Kabupaten Trenggalek/*Public Health Service, Trenggalek Regency*

**Tabel**  
**Table** 4.2.16

**Jumlah Peserta Akseptor KB Baru Menurut Kecamatan di Kabupaten Trenggalek, 2020**  
**Number of New Participants of Family Planning by Subdistrict in Trenggalek Regency, 2020**

Kecamatan Subdistrict	PPM	Peserta Akseptor KB Baru/ New Participants of Family Planning			
		IUD	MOW	MOP	Kondom Condom
(1)	(2)	(3)	(4)	(5)	(6)
010. Panggul	1 732	87	4	-	357
020. Munjungan	1 504	27	4	-	134
030. Watulimo	1 572	56	7	-	149
040. Kampak	1 110	36	8	-	122
050. Dongko	1 361	18	8	-	440
060. Pule	1 507	47	4	-	111
070. Karangn	1 855	86	7	-	256
071. Suruh	1 392	46		-	105
080. Gandusari	1 484	37	6	-	91
090. Durenan	1 662	68	4	-	227
100. Pogalan	1 124	26	9	-	125
110. Trenggalek	2 972	334	9	-	1 619
120. Tugu	1 228	40	7	-	235
130. Bendungan	968	7	4	-	2
<b>Kabupaten Trenggalek</b>	<b>21 471</b>	<b>915</b>	<b>81</b>	<b>-</b>	<b>3 973</b>

Lanjutan Tabel/Continued Table 4.2.16

Kecamatan Subdistrict	Peserta Akseptor KB Baru/New Participants of Family Planning			
	Implan Implants	Suntikan Injection	Pil Pill	Jumlah Total
(1)	(7)	(8)	(9)	(10)
010. Panggul	68	341	55	912
020. Munjungan	92	344	140	741
030. Watulimo	122	533	103	970
040. Kampak	72	286	65	589
050. Dongko	48	370	67	951
060. Pule	117	345	75	699
070. Karang	35	300	28	712
071. Suruh	118	115	67	451
080. Gandusari	45	284	58	521
090. Durenan	98	327	51	775
100. Pogalan	58	205	38	461
110. Trenggalek	98	177	8	2 245
120. Tugu	113	242	51	688
130. Bendungan	35	324	82	454
<b>Kabupaten Trenggalek</b>	<b>1 119</b>	<b>4 193</b>	<b>888</b>	<b>11 169</b>

Sumber/Source: Dinas Kesehatan Kabupaten Trenggalek/Public Health Service, Trenggalek Regency

**Tabel**  
**Table** 4.2.17

**Jumlah Kelompok Bina Keluarga Balita, Bina Keluarga Remaja dan Bina Keluarga Lansia di Kabupaten Trenggalek, 2020**  
**Number of Group Under Fifth Year Family, Teenage Family and Eiderly Family in Trenggalek Regency, 2020**

Kecamatan Subdistrict	Bina Keluarga Balita Toddler Family Development	Bina Keluarga Remaja Fostering Teen Family	Bina Keluarga Lansia
(1)	(2)	(3)	(4)
010. Panggul	18	17	17
020. Munjungan	18	15	10
030. Watulimo	11	5	5
040. Kampak	16	3	7
050. Dongko	15	4	10
060. Pule	27	6	6
070. Karangan	22	8	10
071. Suruh	15	7	6
080. Gandusari	11	11	11
090. Durenan	22	10	14
100. Pogalan	12	7	10
110. Trenggalek	21	2	6
120. Tugu	73	18	19
130. Bendungan	12	2	2
<b>Kabupaten Trenggalek</b>	<b>293</b>	<b>115</b>	<b>133</b>

Sumber/Source: Dinas Kesehatan Kabupaten Trenggalek/Public Health Service, Trenggalek Regency

**Tabel 4.2.18** Banyaknya Penyuluh dan Petugas Keluarga Berencana di Kabupaten Trenggalek, 2020  
**Table** *Number of Investigator and Family Planning Officer in Trenggalek Regency, 2020*

Kecamatan Subdistrict	Penyuluh	Koordinator	Staf Koordinator	PLKB HONDA	PPKBD	Sub PPKBD
(1)	(2)	(3)	(4)	(5)	(6)	(7)
010. Panggul	2	1	-	-	17	109
020. Munjungan	3	1	-	-	11	57
030. Watulimo	2	1	-	-	12	87
040. Kampak	1	1	-	-	7	52
050. Dongko	2	1	-	-	10	61
060. Pule	2	1	-	-	10	65
070. Karangan	1	1	-	-	12	80
071. Suruh	1	1	-	-	7	44
080. Gandusari	2	1	-	-	11	61
090. Durenan	2	1	-	-	14	73
100. Pogalan	1	1	-	-	10	72
110. Trenggalek	1	1	-	-	13	68
120. Tugu	2	1	-	-	15	97
130. Bendungan	1	1	-	-	8	46
<b>Kabupaten Trenggalek</b>	<b>23</b>	<b>14</b>	<b>-</b>	<b>-</b>	<b>157</b>	<b>972</b>

Sumber/Source: Dinas Kesehatan Kabupaten Trenggalek/*Public Health Service, Trenggalek Regency*



**Tabel**  
**Table** 4.2.19

**Jumlah Keluarga Menurut Kecamatan dan Klasifikasi  
Keluarga di Kabupaten Trenggalek, 2020**  
*Number of Households by Districts and Household  
Classification in Trenggalek Regency, 2020*

Kecamatan Subdistrict	Pra Sejahtera Pre Prosperous	Keluarga Sejahtera/ Prosperous Family				Jumlah Total
		I	II	III	III+	
(1)	(2)	(3)	(4)	(5)	(6)	(7)
010. Panggul	5 881	9 535	8 664	1 656	424	26 160
020. Munjungan	4 837	5 112	4 809	1 874	17	16 649
030. Watulimo	3	3	7	7	-	19
040. Kampak	1 445	3 466	6 628	2 186	235	13 960
050. Dongko	7 242	5 870	2 423	1 812	187	17 534
060. Pule	4 934	3 915	2 723	8 572	351	20 495
070. Karangn	2 506	2 799	5 044	5 211	43	15 603
071. Suruh	1 753	6 434	1 408	82	1	9 678
080. Gandusari	4 289	4 001	4 501	3 373	101	16 265
090. Durenan	3 960	4 699	5 852	3 049	804	18 364
100. Pogalan	7	2	2	2	1 263	1 276
110. Trenggalek	2 959	3 631	5 005	8 476	1 169	21 240
120. Tugu	4 139	2 080	3 712	8 212	0	18 143
130. Bendungan	1 782	1 966	2 081	1 924	79	7 832
<b>Kabupaten Trenggalek</b>	<b>45 736</b>	<b>53 512</b>	<b>52 859</b>	<b>46 436</b>	<b>4 674</b>	<b>203 218</b>

Sumber/Source: Dinas Kesehatan Kabupaten Trenggalek/Public Health Service, Trenggalek Regency

### 4.3 AGAMA DAN SOSIAL LAINNYA RELIGION AND OTHER SOCIAL AFFAIRS

**Tabel 4.3.1** Jumlah Penduduk Menurut Kecamatan dan Agama yang Dianut di Kabupaten Trenggalek, 2020  
*Population by Subdistrict and Religion in Trenggalek Regency, 2020*

Kecamatan Subdistrict	Islam	Protestan Protestant	Katolik Catholic	Hindu	Budha Buddha	Lainnya Others
(1)	(2)	(3)	(4)	(5)	(6)	(7)
010. Panggul	81 442	56	4	-	2	-
020. Munjungan	54 330	133	7	-	-	-
030. Watulimo	72 413	67	1	-	1	1
040. Kampak	38 388	125	23	-	1	-
050. Dongko	67 947	27	37	-	3	-
060. Pule	57 697	10	5	5	-	-
070. Karanganyan	51 492	52	37	-	1	-
071. Suruh	27 085	22	1	2	-	-
080. Gandusari	54 551	204	5	-	-	-
090. Durenan	52 615	81	9	3	-	-
100. Pogalan	54 691	100	36	13	2	4
110. Trenggalek	66 799	627	294	7	33	1
120. Tugu	50 050	36	11	1	-	-
130. Bendungan	28 208	12	-	-	-	-
<b>Kabupaten Trenggalek</b>	<b>757 708</b>	<b>1 552</b>	<b>470</b>	<b>31</b>	<b>43</b>	<b>6</b>

Sumber/Source: Dinas Kependudukan dan Catatan Sipil Kabupaten Kabupaten Trenggalek/ *Population and Civil Records Service, Trenggalek Regency*

**Tabel**  
**Table 4.3.2****Jumlah Tempat Peribadatan Menurut Kecamatan di Kabupaten Trenggalek, 2020**  
**Number of Places of Worship by Subdistrict in Trenggalek Regency, 2020**

Kecamatan Subdistrict	Masjid Mosque	Mushola Pray Room	Gereja Protestan Protestant Church	Gereja Katholik Catholic Church	Pura Temple	Vihara
(1)	(2)	(3)	(4)	(5)	(6)	(7)
010. Panggul	96	83	2	-	-	-
020. Munjungan	46	71	1	-	-	-
030. Watulimo	188	170	2	-	-	-
040. Kampak	19	50	3	-	-	-
050. Dongko	267	545	1	1	-	-
060. Pule	82	110		-	-	-
070. Karang	103	357	2	-	-	-
071. Suruh	70	256		-	-	-
080. Gandusari	353	234	5	-	-	-
090. Durenan	85	257	2	-	-	-
100. Pogalan	80	244	1	-	-	-
110. Trenggalek	96	205	8	1	-	-
120. Tugu	107	118	2	-	-	-
130. Bendungan	71	156	1	-	-	-
<b>Kabupaten Trenggalek</b>	<b>1 663</b>	<b>2 856</b>	<b>30</b>	<b>2</b>	<b>0</b>	<b>0</b>

Sumber/Source: Kantor Kementerian Agama Kabupaten Kabupaten Trenggalek/ Ministry of Religion Affairs Office, Trenggalek Regency

**Tabel** 4.3.3 **Jumlah Desa<sup>1</sup>/Kelurahan yang Mengalami Bencana Alam<sup>2</sup> Menurut Kecamatan di Kabupaten Trenggalek, 2015–2020**  
**Number of Villages<sup>1</sup>/Kelurahan that Had Natural Disaster<sup>2</sup> by Subdistrict in Trenggalek Regency, 2015–2020**

Kecamatan Subdistrict	Banjir/Flood		
	2018	2019	2020
(1)	(2)	(3)	(4)
010. Panggul	7	...	6
020. Munjungan	-	...	6
030. Watulimo	-	...	3
040. Kampak	-	...	-
050. Dongko	-	...	-
060. Pule	-	...	-
070. Karangany	7	...	7
071. Suruh	-	...	-
080. Gandusari	-	...	7
090. Durenan	-	...	-
100. Pogalan	3	...	3
110. Trenggalek	5	...	8
120. Tugu	-	...	3
130. Bendungan	-	...	-
<b>Kabupaten Trenggalek</b>	<b>22</b>	<b>...</b>	<b>43</b>

Lanjutan Tabel/*Continued Table 4.3.3*

Kecamatan <i>Subdistrict</i>	Gempa Bumi/ <i>Earthquake</i>		
	2018	2019	2020
(1)	(5)	(6)	(7)
010. Panggul	-	...	5
020. Munjungan	-	...	-
030. Watulimo	-	...	3
040. Kampak	-	...	-
050. Dongko	-	...	-
060. Pule	-	...	1
070. Karang	-	...	-
071. Suruh	-	...	-
080. Gandusari	-	...	-
090. Durenan	-	...	-
100. Pogalan	-	...	-
110. Trenggalek	-	...	-
120. Tugu	-	...	-
130. Bendungan	-	...	-
<b>Kabupaten Trenggalek</b>	<b>-</b>	<b>...</b>	<b>9</b>

Lanjutan Tabel/Continued Table 4.3.3

Kecamatan Subdistrict	Tanah Longsor/Landslide		
	2018	2019	2020
(1)	(8)	(9)	(10)
010. Panggul	9	...	9
020. Munjungan	1	...	17
030. Watulimo	-	...	8
040. Kampak	-	...	11
050. Dongko	4	...	8
060. Pule	1	...	15
070. Karang	-	...	
071. Suruh	1	...	2
080. Gandusari	-	...	
090. Durenan	-	...	
100. Pogalan	-	...	
110. Trenggalek	1	...	1
120. Tugu	-	...	-
130. Bendungan	-	...	
<b>Kabupaten Trenggalek</b>	<b>17</b>	<b>...</b>	<b>71</b>

Catatan/Note: <sup>1</sup> Desa pada tabel ini termasuk Unit Permukiman Transmigrasi (UPT) yang masih dibina oleh kementerian terkait/  
Villages in this table are included in Transmigration Settlement Unit which is still fostered by the relevant ministries

<sup>2</sup> Terjadi dalam tiga tahun terakhir sampai dengan saat pencacahan/Occured during the last three years by the time of enumeration

Sumber/Source: BPS, Pendataan Potensi Desa (Podes)/BPSOStatistics Indonesia, Village Potential Data Collecting

**Tabel**  
**Table** 4.3.4

**Nikah, Talak dan Cerai di Kabupaten Trenggalek, 2018–2020**  
**Number of Marriages and Divorces in Trenggalek Regency, 2018–2020**

Kecamatan Subdistrict	Nikah <sup>1,2,3</sup> / Marriages <sup>1,2,3</sup>		
	2018	2019	2020
(1)	(2)	(3)	(4)
010. Panggul	554	717	574
020. Munjungan	369	495	380
030. Watulimo	519	704	514
040. Kampak	237	322	294
050. Dongko	469	707	734
060. Pule	339	485	374
070. Karangany	293	426	335
071. Suruh	158	246	181
080. Gandusari	290	455	317
090. Durenan	320	448	361
100. Pogalan	316	430	358
110. Trenggalek	403	583	464
120. Tugu	320	393	315
130. Bendungan	203	217	180
<b>Kabupaten Trenggalek</b>	<b>4 790</b>	<b>6 628</b>	<b>5 381</b>

Lanjutan Tabel/Continued Table 4.3.4

Kecamatan Subdistrict	Talok dan cerai <sup>2,4</sup> / Divorces <sup>2,4</sup>				
	2018	2019	2020		Jumlah Total
			Cerai Talak Divorce by Talak	Cerai Gugat Divorce by Petition	
(1)	(5)	(6)	(7)	(8)	(9)
010. Panggul	28	135	33	86	119
020. Munjungan	47	145	42	87	129
030. Watulimo	54	201	43	101	144
040. Kampak	-	73	23	48	71
050. Dongko	50	153	26	77	103
060. Pule	-	125	32	80	112
070. Karangany	-	80	14	40	54
071. Suruh	12	41	6	23	29
080. Gandusari	21	74	19	43	62
090. Durenan	49	74	23	49	72
100. Pogalan	-	67	17	58	75
110. Trenggalek	19	101	17	62	79
120. Tugu	14	70	20	49	69
130. Bendungan	-	52	10	32	42
<b>Kabupaten Trenggalek</b>	<b>294</b>	<b>1 391</b>	<b>325</b>	<b>835</b>	<b>1 160</b>

Catatan/Note: <sup>1</sup> Termasuk bedolan (nikah di luar KUA)/Including non formal registration

<sup>2</sup> Hanya untuk yang beragama Islam/Applies only for moslem

Sumber/Source: <sup>3</sup> Kementerian Agama Kabupaten Kabupaten Trenggalek/Ministry of Religious Affairs, Trenggalek Regency

<sup>4</sup> Pengadilan Agama Kabupaten Kabupaten Trenggalek/Religious Justice Affairs of Trenggalek Regency



**Tabel**  
**Table** 4.3.5

**Jumlah Perceraian Menurut Faktor dan Kecamatan di  
Kabupaten Trenggalek, 2020**  
*Number of Divorces by Factors and Subdistrict in Trenggalek  
Regency, 2020*

Kecamatan Subdistrict	Zina Adultery	Mabuk Drunk	Madat Drug Addict	Judi Gambling	Meninggal- kan Salah Satu Pihak Split Up	Dihukum Penjara Jail
(1)	(2)	(3)	(4)	(5)	(6)	(7)
010. Panggul	2	-	1	1	10	-
020. Munjungan	1	-	1	1	10	-
030. Watulimo	-	-	-	-	17	-
040. Kampak	-	1	1	-	10	-
050. Dongko	-	-	-	-	2	-
060. Pule	-	-	-	-	29	1
070. Karang	-	-	1	-	3	-
071. Suruh	-	-	1	-	10	1
080. Gandusari	-	-	2	1	22	1
090. Durenan	-	-	1	-	21	1
100. Pogalan	-	-	-	1	9	-
110. Trenggalek	-	-	-	-	17	-
120. Tugu	-	-	-	-	5	-
130. Bendungan	-	-	3	1	33	-
<b>Kabupaten Trenggalek</b>	<b>3</b>	<b>1</b>	<b>11</b>	<b>5</b>	<b>198</b>	<b>4</b>

Lanjutan Tabel/Continued Table 4.3.5

Kecamatan <i>Subdistrict</i>	Poligami <i>Polygamy</i>	Kekerasan Dalam Rumah Tangga <i>Domestic Violence</i>	Cacat Badan <i>Disability</i>	Perselisihan dan Pertengkaran Terus Menerus <i>Constant Disputes and Quarrel</i>
(1)	(8)	(9)	(10)	(11)
010. Panggul	-	3	-	32
020. Munjungan	-	-	-	31
030. Watulimo	-	-	-	42
040. Kampak	-	-	-	37
050. Dongko	1	2	-	32
060. Pule	-	-	-	40
070. Karangan	-	3	-	44
071. Suruh	-	-	-	31
080. Gandusari	-	3	-	55
090. Durenan	-	5	1	45
100. Pogalan	-	3	1	51
110. Trenggalek	-	1	1	55
120. Tugu	-	-	-	31
130. Bendungan	-	8	-	89
<b>Kabupaten Trenggalek</b>	<b>1</b>	<b>28</b>	<b>3</b>	<b>615</b>

Lanjutan Tabel/*Continued Table* 4.3.5

Kecamatan <i>Subdistrict</i>	Kawin Paksa <i>Forced Marriage</i>	Murtad <i>Apostate</i>	Ekonomi <i>Economy</i>	Lain-lain <i>Others</i>	Jumlah <i>Total</i>
(1)	(12)	(13)	(14)	(15)	(16)
010. Panggul	-	-	62	-	111
020. Munjungan	-	-	42	-	86
030. Watulimo	-	-	42	-	101
040. Kampak	-	-	77	-	126
050. Dongko	1	-	25	-	63
060. Pule	-	-	66	-	136
070. Karanganyar	-	-	49	-	100
071. Suruh	-	2	51	-	96
080. Gandusari	-	-	73	-	157
090. Durenan	-	-	59	-	133
100. Pogalan	-	1	61	-	127
110. Trenggalek	-	-	23	-	97
120. Tugu	-	-	53	-	89
130. Bendungan	1	-	70	-	205
<b>Kabupaten Trenggalek</b>	<b>2</b>	<b>3</b>	<b>753</b>	<b>-</b>	<b>1 627</b>

Sumber/*Source*: Kementerian Agama Kabupaten Kabupaten Trenggalek/*Ministry of Religious Affairs, Trenggalek Regency*

**Tabel** 4.3.6 **Jumlah Pondok Pesantren, Santri dan Kyai/Pengasuh di Kabupaten Trenggalek, 2020**  
**Table** **Number of Islamic Dormitory, Pupils And Teacher in Trenggalek Regency, 2020**

Kecamatan Subdistrict	Pondok Pesantren/ Islamic Dormitory	Santri / Pupils	
		Laki/male	Perempuan/female
(1)	(2)	(3)	(4)
010. Panggul	3	244	345
020. Munjungan	2	239	410
030. Watulimo	-	-	-
040. Kampak	2	179	319
050. Dongko	1	101	314
060. Pule	1	301	409
070. Karang	5	419	520
071. Suruh	-	-	-
080. Gandusari	4	107	351
090. Durenan	5	645	829
100. Pogalan	6	321	512
110. Trenggalek	9	561	751
120. Tugu	2	351	521
130. Bendungan	-	-	-
<b>Trenggalek 2020</b>	<b>40</b>	<b>3 468</b>	<b>5 281</b>

Sumber/Source: Kementerian Agama Kabupaten Trenggalek/Religious Affairs Departemen of Trenggalek Regency

**Tabel**  
**Table 4.3.7****Jumlah Jamaah Haji yang Wafat, 2018 - 2020**  
**Number of Haji Pilgrims Who Die, 2018 - 2020**

Kecamatan Subdistrict	2018		2019		2020 *	
	Laki-laki Male	Perempuan Female	Laki-laki Male	Perempuan Female	Laki-laki Male	Perempuan Female
(1)	(2)	(3)	(4)	(5)	(6)	(7)
010. Panggul	-	-	-	-	-	-
020. Munjungan	1	-	-	-	-	-
030. Watulimo	-	-	-	-	-	-
040. Kampak	-	-	-	-	-	-
050. Dongko	-	-	-	-	-	-
060. Pule	-	-	-	-	-	-
070. Karang	-	-	-	-	-	-
071. Suruh	-	-	-	-	-	-
080. Gandusari	-	1	-	-	-	-
090. Durenan	-	-	-	-	-	-
100. Pogalan	-	-	-	-	-	-
110. Trenggalek	-	-	-	1	-	-
120. Tugu	-	-	-	-	-	-
130. Bendungan	-	-	-	-	-	-
<b>Trenggalek 2020</b>	<b>1</b>	<b>1</b>	<b>-</b>	<b>1</b>	<b>-</b>	<b>-</b>

Catatan/Note : Tidak ada penyelenggaraan haji pada tahun 2020

Sumber/Source: Kementerian Agama Kabupaten Trenggalek/Religius Affairs Departemen of Trenggalek RegencyOd quia di ducimporro

**Tabel 4.3.8** Jumlah Jemaah Haji yang Diberangkatkan<sup>1</sup> ke Tanah Suci Mekah Menurut Kecamatan di Kabupaten Trenggalek, 2018–2020  
**Number of Hajj Pilgrims Departured<sup>1</sup> to the Holyland of Mecca by Subdistrict in Trenggalek Regency, 2018–2020**

Kecamatan Subdistrict	2018	2019	2020 <sup>2</sup>
(1)	(2)	(3)	(4)
010. Panggul	24	49	-
020. Munjungan	24	46	-
030. Watulimo	51	51	-
040. Kampak	29	65	-
050. Dongko	16	33	-
060. Pule	7	6	-
070. Karanganyan	49	52	-
071. Suruh	1	6	-
080. Gandusari	76	74	-
090. Durenan	47	49	-
100. Pogalan	60	100	-
110. Trenggalek	91	75	-
120. Tugu	14	41	-
130. Bendungan	4	2	-
<b>Kabupaten Trenggalek</b>	<b>493</b>	<b>649</b>	<b>-</b>

Catatan/Note: <sup>1</sup> Melalui Kementerian Agama/Managed by Ministry of Religious Affairs

<sup>2</sup> Pada tahun 2020 tidak terdapat penyelenggaraan haji

Sumber/Source: Kementerian Agama Kabupaten Kabupaten Trenggalek, Penyelenggaraan Haji dan Umrah/Ministry of Religious Affairs, Trenggalek Regency, Organization of Hajj and Umrah

**Tabel**  
**Table** 4.3.9

**Jumlah Kejadian Bencana Alam Menurut Kecamatan di Kabupaten Trenggalek, 2020**  
**Number of Natural Disaster Events by Subdistrict in Trenggalek Regency, 2020**

Kecamatan Subdistrict	Gempa Bumi Earthquake	Letusan Gunung Api Volcanic Eruption	Tsunami Tsunami	Tanah Longsor Landslide	Banjir Floods	Banjir Bandang Flash Floods
(1)	(2)	(3)	(4)	(5)	(6)	(7)
010. Panggul	-	-	-	13	9	-
020. Munjungan	-	-	-	16	6	-
030. Watulimo	-	-	-	6	3	-
040. Kampak	-	-	-	8	-	-
050. Dongko	-	-	-	11	1	-
060. Pule	-	-	-	9	-	-
070. Karang	-	-	-	2	1	-
071. Suruh	-	-	-	1	-	-
080. Gandusari	-	-	-	-	-	-
090. Durenan	-	-	-	2	-	-
100. Pogalan	-	-	-	-	-	-
110. Trenggalek	-	-	-	4	2	-
120. Tugu	-	-	-	6	1	-
130. Bendungan	-	-	-	12	-	-
<b>Kabupaten Trenggalek</b>	<b>0</b>	<b>0</b>	<b>0</b>	<b>90</b>	<b>23</b>	<b>0</b>

Lanjutan Tabel/Continued Table 4.3.9

Kecamatan Subdistrict	Kekeringan Drought	Kebakaran Hutan dan Lahan Forest and Land Fires	Angin Puting Beliung Tornado	Gelombang Pasang Tidal Wave	Tanah Bergerak Moving Land
(1)	(8)	(9)	(10)	(11)	(12)
010. Panggul	1	-	1	-	-
020. Munjungan	-	-	1	-	-
030. Watulimo	-	-	-	-	-
040. Kampak	-	-	3	-	-
050. Dongko	1	-	-	-	1
060. Pule	-	-	2	-	-
070. Karangan	-	-	2	-	-
071. Suruh	2	-	5	-	-
080. Gandusari	-	-	6	-	-
090. Durenan	1	-	1	-	-
100. Pogalan	-	-	3	-	-
110. Trenggalek	-	-	2	-	-
120. Tugu	-	-	2	-	-
130. Bendungan	-	-	3	-	-
<b>Kabupaten Trenggalek</b>	<b>5</b>	<b>0</b>	<b>31</b>	<b>0</b>	<b>1</b>

Sumber/Source: Badan Penanggulangan Bencana Daerah Kabupaten Trenggalek/Regional Agency for Disaster Countermeasure Of Trenggalek Regency



**Tabel**  
**Table** 4.3.10

**Jumlah Bencana Alam Menurut Waktu dan Jenisnya di Kabupaten Trenggalek, 2020**  
**Number of Natural Disasters by Time and Type in Trenggalek Regency, 2020**

Kecamatan Subdistrict	Longsor Avalanche	Angin Puting Beliung Tornado	Banjir Genangan Inundation Flood	Gunung Meletus Volcanic eruption	Gempa Bumi Earthquake
(1)	(2)	(3)	(4)	(5)	(6)
Januari	5	6	4	-	-
Februari	13	7	-	-	-
Maret	18	5	2	-	-
April	2	2	-	-	-
Mei	11	4	3	-	-
Juni	4	1	4	-	-
Juli	-	1	-	-	-
Agustus	-	-	-	-	-
September	1	-	-	-	-
Oktober	20	3	6	-	-
November	16	1	4	-	-
Desember	-	1	-	-	-
<b>Kabupaten Trenggalek</b>	<b>90</b>	<b>31</b>	<b>23</b>	<b>0</b>	<b>0</b>

Lanjutan Tabel/Continued Table 4.3.10

Kecamatan Subdistrict	Kekeringan Drought	Tanah Bergerak Moving Land	Kebakaran Hutan dan Lahan Forest and Land Fire	Gelombang Tinggi (Abrasi/ Erosi)	Jumlah Total
(1)	(7)	(8)	(9)	(10)	(11)
010. Panggul	-	-	-	-	15
020. Munjungan	-	-	-	-	20
030. Watulimo	-	1	-	-	26
040. Kampak	-	-	-	-	4
050. Dongko	-	-	-	-	18
060. Pule	-	-	-	-	9
070. Karang	-	-	-	-	1
071. Suruh	-	-	-	-	0
080. Gandusari	5	-	-	-	6
090. Durenan	-	-	-	-	29
100. Pogalan	-	-	-	-	21
110. Trenggalek	-	-	-	-	1
<b>Kabupaten Trenggalek</b>	<b>5</b>	<b>1</b>	<b>0</b>	<b>0</b>	<b>150</b>

Sumber/Source: Badan Penanggulangan Bencana Daerah Kabupaten Trenggalek/Regional Agency for Disaster Countermeasure Of Trenggalek Regency

**Tabel**  
**Table** 4.3.11

**Jumlah Korban yang Diakibatkan Bencana Alam Menurut Kecamatan di Kabupaten Trenggalek, 2020**  
**Number of Victims Due to Natural Disaster by Subdistrict in Trenggalek Regency, 2020**

Kecamatan Subdistrict	Gempa Bumi/Earthquake		
	Meninggal dan Hilang Fatality and Missing	Luka-luka Casualty	Terdampak dan Mengungsi Affected and Evacuated
(1)	(2)	(3)	(4)
010. Panggul	-	-	-
020. Munjungan	-	-	-
030. Watulimo	-	-	-
040. Kampak	-	-	-
050. Dongko	-	-	-
060. Pule	-	-	-
070. Karangany	-	-	-
071. Suruh	-	-	-
080. Gandusari	-	-	-
090. Durenan	-	-	-
100. Pogalan	-	-	-
110. Trenggalek	-	-	-
120. Tugu	-	-	-
130. Bendungan	-	-	-
<b>Kabupaten Trenggalek</b>	-	-	-

Lanjutan Tabel/*Continued Table* 4.3.11

Kecamatan Subdistrict	Letusan Gunung Api/Volcanic Eruption		
	Meninggal dan Hilang Fatality and Missing	Luka-luka Casualty	Terdampak dan Mengungsi Affected and Evacuated
(1)	(2)	(3)	(4)
010. Panggul	-	-	-
020. Munjungan	-	-	-
030. Watulimo	-	-	-
040. Kampak	-	-	-
050. Dongko	-	-	-
060. Pule	-	-	-
070. Karang	-	-	-
071. Suruh	-	-	-
080. Gandusari	-	-	-
090. Durenan	-	-	-
100. Pogalan	-	-	-
110. Trenggalek	-	-	-
120. Tugu	-	-	-
130. Bendungan	-	-	-
<b>Kabupaten Trenggalek</b>	-	-	-

Lanjutan Tabel/*Continued Table* 4.3.11

Kecamatan <i>Subdistrict</i>	Tanah Longsor/ <i>Landslide</i>		
	Meninggal dan Hilang <i>Fatality and Missing</i>	Luka-luka <i>Casualty</i>	Terdampak dan Mengungsi <i>Affected and Evacuated</i>
(1)	(2)	(3)	(4)
010. Panggul	-	-	-
020. Munjungan	-	-	-
030. Watulimo	-	-	-
040. Kampak	-	-	-
050. Dongko	-	-	-
060. Pule	-	-	-
070. Karangan	-	-	-
071. Suruh	-	-	-
080. Gandusari	-	-	-
090. Durenan	-	-	-
100. Pogalan	-	-	-
110. Trenggalek	-	-	-
120. Tugu	-	-	-
130. Bendungan	-	-	-
<b>Kabupaten Trenggalek</b>	-	-	-

Lanjutan Tabel/Continued Table 4.3.11

Kecamatan Subdistrict	Banjir/Floods		
	Meninggal dan Hilang Fatality and Missing	Luka-luka Casualty	Terdampak dan Mengungsi Affected and Evacuated
(1)	(2)	(3)	(4)
010. Panggul	-	-	-
020. Munjungan	-	-	-
030. Watulimo	-	-	-
040. Kampak	-	-	-
050. Dongko	-	-	-
060. Pule	-	-	-
070. Karanganyu	-	-	-
071. Suruh	-	-	-
080. Gandusari	-	-	-
090. Durenan	-	-	-
100. Pogalan	-	-	-
110. Trenggalek	-	-	-
120. Tugu	-	-	-
130. Bendungan	-	-	-
<b>Kabupaten Trenggalek</b>	-	-	-

Lanjutan Tabel/*Continued Table* 4.3.11

Kecamatan <i>Subdistrict</i>	Banjir Bandang/ <i>Flash Floods</i>		
	Meninggal dan Hilang <i>Fatality and Missing</i>	Luka-luka <i>Casualty</i>	Terdampak dan Mengungsi <i>Affected and Evacuated</i>
(1)	(2)	(3)	(4)
010. Panggul	-	-	-
020. Munjungan	-	-	-
030. Watulimo	-	-	-
040. Kampak	-	-	-
050. Dongko	-	-	-
060. Pule	-	-	-
070. Karang	-	-	-
071. Suruh	-	-	-
080. Gandusari	-	-	-
090. Durenan	-	-	-
100. Pogalan	-	-	-
110. Trenggalek	-	-	-
120. Tugu	-	-	-
130. Bendungan	-	-	-
<b>Kabupaten Trenggalek</b>	-	-	-

Lanjutan Tabel/*Continued Table* 4.3.11

Kecamatan <i>Subdistrict</i>	Kekeringan/ <i>Drought</i>		
	Meninggal dan Hilang <i>Fatality and Missing</i>	Luka-luka <i>Casualty</i>	Terdampak dan Mengungsi <i>Affected and Evacuated</i>
(1)	(2)	(3)	(4)
010. Panggul	-	-	-
020. Munjungan	-	-	-
030. Watulimo	-	-	-
040. Kampak	-	-	-
050. Dongko	-	-	-
060. Pule	-	-	-
070. Karang	-	-	-
071. Suruh	-	-	-
080. Gandusari	-	-	-
090. Durenan	-	-	-
100. Pogalan	-	-	-
110. Trenggalek	-	-	-
120. Tugu	-	-	-
130. Bendungan	-	-	-
<b>Kabupaten Trenggalek</b>	-	-	-



Lanjutan Tabel/*Continued Table* 4.3.11

Kecamatan <i>Subdistrict</i>	Kebakaran Hutan dan Lahan <i>Forest and Land Fires</i>		
	Meninggal dan Hilang <i>Fatality and Missing</i>	Luka-luka <i>Casualty</i>	Terdampak dan Mengungsi <i>Affected and Evacuated</i>
(1)	(2)	(3)	(4)
010. Panggul	-	-	-
020. Munjungan	-	-	-
030. Watulimo	-	-	-
040. Kampak	-	-	-
050. Dongko	-	-	-
060. Pule	-	-	-
070. Karangany	-	-	-
071. Suruh	-	-	-
080. Gandusari	-	-	-
090. Durenan	-	-	-
100. Pogalan	-	-	-
110. Trenggalek	-	-	-
120. Tugu	-	-	-
130. Bendungan	-	-	-
<b>Kabupaten Trenggalek</b>	-	-	-

Lanjutan Tabel/*Continued Table* 4.3.11

Kecamatan <i>Subdistrict</i>	Angin Puting Beliung <i>Tornado</i>		
	Meninggal dan Hilang <i>Fatality and Missing</i>	Luka-luka <i>Casualty</i>	Terdampak dan Mengungsi <i>Affected and Evacuated</i>
(1)	(2)	(3)	(4)
010. Panggul	-	-	-
020. Munjungan	-	-	-
030. Watulimo	-	-	-
040. Kampak	-	-	-
050. Dongko	-	-	-
060. Pule	-	-	-
070. Karang	-	-	-
071. Suruh	-	-	-
080. Gandusari	-	-	-
090. Durenan	-	-	-
100. Pogalan	-	-	-
110. Trenggalek	-	-	-
120. Tugu	-	-	-
130. Bendungan	-	-	-
<b>Kabupaten Trenggalek</b>	-	-	-

Sumber/*Source*: Badan Penanggulangan Bencana Daerah Kabupaten Trenggalek/*Regional Agency for Disaster Countermeasure of Trenggalek Regency*

**Tabel**  
**Table** 4.3.12

**Jumlah Kerusakan Rumah yang Diakibatkan Bencana Alam Menurut Kecamatan di Kabupaten Trenggalek, 2019 dan 2020**  
*Number of Damaged Houses Due to Natural Disaster by Subdistrict in Trenggalek Regency, 2019 and 2020*

Kecamatan Subdistrict	Rusak Berat Severely Damaged		Rusak Sedang Damaged	
	2019	2020	2019	2020
(1)	(2)	(3)	(4)	(5)
010. Panggul	2	-	2	-
020. Munjungan	-	1	-	-
030. Watulimo	-	-	4	1
040. Kampak	-	1	-	-
050. Dongko	-	-	3	1
060. Pule	-	-	3	-
070. Karang	-	-	-	-
071. Suruh	-	-	-	-
080. Gandusari	-	-	1	-
090. Durenan	-	-	-	-
100. Pogalan	-	-	-	-
110. Trenggalek	-	-	-	-
120. Tugu	1	-	-	1
130. Bendungan	-	-	-	1
<b>Kabupaten Trenggalek</b>	<b>3</b>	<b>2</b>	<b>13</b>	<b>4</b>

Lanjutan Tabel/*Continued Table* 4.3.12

Kecamatan Subdistrict	Rusak Ringan Lightly Damaged		Terendam Submerged	
	2019	2020	2019	2020
(1)	(6)	(7)	(8)	(9)
010. Panggul	47	7	-	34
020. Munjungan	32	19	-	-
030. Watulimo	9	13	-	-
040. Kampak	2	13	-	-
050. Dongko	37	8	-	-
060. Pule	19	6	-	-
070. Karang	-	-	-	-
071. Suruh	5	2	-	-
080. Gandusari	55	6	-	-
090. Durenan	8	-	-	-
100. Pogalan	2	-	-	-
110. Trenggalek	12	3	-	-
120. Tugu	2	3	-	-
130. Bendungan	5	15	-	-
<b>Kabupaten Trenggalek</b>	<b>235</b>	<b>95</b>	<b>-</b>	<b>34</b>

Sumber/*Source*: Badan Penanggulangan Bencana Daerah Kabupaten Trenggalek/*Regional Agency for Disaster Countermeasure of Trenggalek Regency*

**Tabel**  
**Table** 4.3.13

**Jumlah Penerima Bantuan (kepala keluarga) dan Anggaran Bantuan Sosial Pangan Menurut Kecamatan di Kabupaten Trenggalek, 2020**  
**Number of Aid Recipients (head of household) and Food Social Assistance Budget by Subdistrict in Trenggalek Regency, 2020**

Kecamatan Subdistrict	Jumlah Penerima Bantuan (kepala keluarga)/Number of Beneficiaries (head of household)		Jumlah Anggaran (rupiah) Budget Amount (rupiahs)	
	Rencana Planning	Realisasi Realization	Rencana Planning	Realisasi Realization
(1)	(2)	(3)	(4)	(5)
010. Panggul	11 894	10 333	2 378 800 000	2 066 600 000
020. Munjungan	7 444	6 603	1 488 800 000	1 320 600 000
030. Watulimo	3 691	2 977	738 200 000	595 400 000
040. Kampak	5 301	4 283	1 060 200 000	856 600 000
050. Dongko	11 124	9 613	2 224 800 000	1 922 600 000
060. Pule	10 112	6 781	2 022 400 000	1 356 200 000
070. Karangn	4 261	3 770	852 200 000	754 000 000
071. Suruh	3 878	3 446	775 600 000	689 200 000
080. Gandusari	5 101	4 373	1 020 200 000	874 600 000
090. Durenan	4 664	3 816	932 800 000	763 200 000
100. Pogalan	4 640	4 073	928 000 000	814 600 000
110. Trenggalek	3 702	3 121	740 400 000	624 200 000
120. Tugu	6 417	5 292	1 283 400 000	1 058 400 000
130. Bendungan	5 528	4 692	1 105 600 000	938 400 000
<b>Kabupaten Trenggalek</b>	<b>87 757</b>	<b>73 173</b>	<b>17 551 400 000</b>	<b>14 634 600 000</b>

Sumber/Source: Dinas Sosial Kabupaten Kabupaten Trenggalek/Ministry of Social Affairs, Trenggalek Regency

**Tabel**  
**Table** 4.3.14

**Jumlah Kejahatan yang Dilaporkan, Risiko Penduduk Terjadi Tindak Pidana per 100.000 Penduduk, Persentase Penyelesaian Tindak Pidana, dan Selang Waktu Terjadinya Tindak Pidana Menurut Kepolisian Resort di Kabupaten Trenggalek, 2018–2020**  
*Crime Total, Crime Rate per 100,000 Population, Percentage of Crime Clearance, and Time Interval of Crime Occurance by Departmental (Resort) Police Office in Trenggalek Regency, 2018–2020*

Kecamatan Subdistrict	Jumlah Kejahatan yang Dilaporkan/ <i>Crime Total</i>		
	2018	2019	2020
(1)	(2)	(3)	(4)
010. Panggul	4	9	2
020. Munjungan	4	4	11
030. Watulimo	14	20	19
040. Kampak	9	4	3
050. Dongko	7	5	2
060. Pule	6	1	6
070. Karangun	7	5	3
071. Suruh	4	1	3
080. Gandusari	8	8	3
090. Durenan	24	17	10
100. Pogalan	11	6	5
110. Trenggalek	354	226	214
120. Tugu	11	5	2
130. Bendungan	4	2	2
<b>Kabupaten Trenggalek<sup>2</sup></b>	<b>467</b>	<b>313</b>	<b>285</b>

Lanjutan Tabel/*Continued Table* 4.3.14

Kecamatan Subdistrict	Risiko Penduduk Terjadi Tindak Pidana per 100.000 Penduduk <i>Crime Rate per 100,000 Population</i>		
	2018	2019	2020 <sup>2</sup>
(1)	(5)	(6)	(7)
010. Panggul	6	13	0,25
020. Munjungan	8	8	2,02
030. Watulimo	21	30	2,63
040. Kampak	25	11	0,78
050. Dongko	12	8	0,29
060. Pule	12	2	1,04
070. Karang	15	11	0,59
071. Suruh	16	4	1,12
080. Gandusari	16	16	0,56
090. Durenan	49	34	1,92
100. Pogalan	23	12	0,93
110. Trenggalek	262	201	32,11
120. Tugu	24	11	0,40
130. Bendungan	16	8	0,71
<b>Kabupaten Trenggalek<sup>2</sup></b>	<b>505</b>	<b>368</b>	<b>37</b>

Lanjutan Tabel/Continued Table 4.3.14

Kecamatan Subdistrict	Persentase Penyelesaian Tindak Pidana Percentage of Crime Clearance		
	2018	2019	2020
(1)	(8)	(9)	(10)
010. Panggul	50,00	66,70	100,00
020. Munjungan	50,00	50,00	100,00
030. Watulimo	79,00	85,00	94,74
040. Kampak	88,90	75,00	100,00
050. Dongko	42,90	20,00	100,00
060. Pule	66,70	100,00	83,33
070. Karanganyan	28,60	20,00	100,00
071. Suruh	50,00	100,00	66,67
080. Gandusari	12,50	25,00	33,33
090. Durenan	45,80	58,80	90,00
100. Pogalan	9,10	50,00	40,00
110. Trenggalek	81,10	82,30	94,34
120. Tugu	72,70	20,00	50,00
130. Bendungan	25,00	100,00	50,00
<b>Kabupaten Trenggalek<sup>2</sup></b>	<b>73,40</b>	<b>75,40</b>	<b>91,93</b>



Lanjutan Tabel/Continued Table 4.3.14

Kecamatan Subdistrict	Selang Waktu Terjadinya Tindak Pidana <sup>3</sup> Time Interval of Crime Occurance <sup>3</sup>		
	2018	2019	2020
	(1)	(11)	(13)
010. Panggul	2 190,00'00"	973,19'59"	4 392'0'0"
020. Munjungan	2 190,00'00"	2 190,00'00"	798'32'43"
030. Watulimo	625,42'51"	438,00'00"	462'18'56"
040. Kampak	973,19'59"	2 190,00'00"	2928'0'0"
050. Dongko	1 251,25'44"	1 752,00'00"	4 392'0'0"
060. Pule	1 460,00'00"	8 760,00'00"	1 464'0'0"
070. Karang	1 251,25'44"	1 752,00'00"	2 928'0'0"
071. Suruh	2 190,00'00"	8 760,00'00"	2 928'0'0"
080. Gandusari	1 095,00'00"	1 095,00'00"	2 928'0'0"
090. Durenan	365,00'00"	515,17'38"	878'24'0"
100. Pogalan	796,21'48"	1 460,00'00"	1 756'48'0"
110. Trenggalek	51,32'04"	67,23'04"	41'2'48"
120. Tugu	796,21'48"	1 752,00'00"	4 392'0'0"
130. Bendungan	2 190,00'00"	4 380,00'00"	4 392'0'0"
<b>Kabupaten Trenggalek<sup>2</sup></b>	<b>30,18'41"</b>	<b>40,21'41"</b>	<b>30'49'15"</b>

Catatan/Note: <sup>1</sup> Belum Termasuk Kasus yang Dilaporkan di Polres/ Not Included Crime in Polres

<sup>2</sup> Data Kecamatan per 10.000 penduduk; data kabupaten per 100.000 penduduk

<sup>3</sup> . = jam/hours; ' = menit/minutes; " = detik/second

Sumber/Source: Kepolisian RI Daerah Jawa Timur Resort Kabupaten Trenggalek/The Indonesian Republic Police of East Java Kabupaten Trenggalek Area

**Tabel** 4.3.15 **Data Pelaku Penyalahgunaan Narkoba di Kabupaten Trenggalek, 2018-2020**  
**Table** 4.3.15 **Data Actors Narcotics Abuse of Drugs in Trenggalek Regency, 2018-2020**

<b>Kepolisian Resort</b> <b>District Police Office</b>	<b>2018</b>	<b>2019</b>	<b>2020</b>
(1)	(2)	(3)	(4)
<b>A. Berdasarkan Kasus dan Tersangka / By popularity case and suspect</b>			
1. Jumlah Kasus/cases total	29	28	33
2. Jumlah Tersangka/suspect total	33	35	48
<b>B. Berdasarkan Jenis Kelamin / By Sex</b>			
1. Laki-laki / Male	29	31	48
2. Wanita / Female	4	4	-
<b>C. Berdasarkan Profesi / Based Profession</b>			
1. TNI/POLRI Military/Police	-	-	-
2. PNS / The Civil Servants	-	-	-
3. Swasta / Private	22	32	43
4. Petani / Farmers	3	-	-
5. Tuna Karya / unemployment	2	-	4
6. Mahasiswa / students	6	3	1
7. Ibu Rumah tangga/ Housewife	-	-	-

Lanjutan Tabel/*Continued Table* 4.3.15

<b>Kepolisian Resort District Police Office</b>	<b>2018</b>	<b>2019</b>	<b>2020</b>
(1)	(2)	(3)	(4)
<b>D. Berdasarkan Umur / By Age</b>			
1. < 17 Tahun	-	-	-
2. 17 s/d 25 Tahun	17	17	18
3. 26 s/d 35 Tahun	5	10	17
4. 36 s/d 45 Tahun	7	4	12
5. > 45 Tahun	4	4	1
<b>E. Berdasarkan Status Pelaku / By Performer Status</b>			
1. Produser / <i>Producer</i>	-	-	-
2. Bandar / <i>Bookies</i>	-	-	-
3. Pengedar / <i>dealers</i>	33	28	48
4. Konsumen / <i>consuments</i>	-	-	-

Sumber/*Source*: Kepolisian RI Daerah Jawa Timur Resort Kabupaten Trenggalek/*The Indonesian Republic Police of East Java Kabupaten Trenggalek Area*

**Tabel** 4.3.16 **Bentuk Tindak Kejahatan Menurut Tingkat Penyelesaiannya di Kabupaten Trenggalek, 2018-2020**  
**Table** 4.3.16 **Forms of Crimes According to the Level of Resolution in Trenggalek Regency, 2018-2020**

Uraian/Description	2018	2019	2020
(1)	(2)	(3)	(4)
1. Jumlah Tindak Kejahatan Yang Dilaporkan/ <i>Crime Total</i>	289	244	216
2. Jumlah Tindak Kejahatan Yang Diselesaikan/ <i>Crime Cleared</i>	162	166	194
3. Jumlah Tindak Kejahatan Yang Diselesaikan/ <i>Clearance Rate</i>	56 %	68 %	90 %
4. Selang Waktu Terjadinya Tindak Kejahatan/ <i>Crime Clock</i>	30'18'41	35'54'6	40'40'0
5. Risiko Penduduk Terkena Tindak Kejahatan per 1.000 Penduduk/ <i>Crime Rate</i>	38	35	28

Sumber/Source: Kepolisian RI Daerah Jawa Timur Resort Kabupaten Trenggalek/The Indonesian Republic Police of East Java Kabupaten Trenggalek Area

**Tabel** 4.3.17 **Bentuk Tindak Kejahatan Menurut Rasionya di Kabupaten Trenggalek, 2019-2020**  
**Table** 4.3.17 **Crime Cases Based on Ratio in Trenggalek Regency, 2019-2020**

Uraian/Description	2019	2020
(1)	(2)	(3)
1. Kejahatan Konvensional / <i>Conventional crime</i>	154	154
2. Kejahatan Trans Nasional/ <i>Transnational crime</i>	11	10
3. Kejahatan Merugikan Negara/ <i>Adverse State Crimes</i>	12	19
4. Kejahatan Berimplikasi Kontijensi/ <i>Implications crime Contingency</i>	-	-

Sumber/Source: Kepolisian RI Daerah Jawa Timur Resort Kabupaten Trenggalek/The Indonesian Republic Police of East Java Kabupaten Trenggalek Area

**Tabel**  
**Table** 4.3.18

**Jumlah Tindak Kejahatan dan Jumlah Korban di  
Kabupaten Trenggalek, 2020**  
*Number of Crimes and Victims in Trenggalek Regency,  
2020*

<i>Jenis Kejahatan</i> <i>Type of Crime</i>		<i>Jumlah</i> <i>Total</i>	<i>Tertangani</i> <i>Handled</i>	<i>Korban</i> <i>Victim</i>
(1)		(2)	(3)	(4)
<b>Terhadap Fisik Manusia/Physical Against Man</b>				
a	Pembunuhan/Murder	2	2	2
b	Pemeriksaan/Raper	-	-	-
c	Penganiayaan Ringan/persecution Light	-	-	-
d	Penganiayaan Berat/ Severe persecution	9	8	9
e	Penculikan/abduction	-	-	-
f	KDRT	6	6	6
<b>Terhadap Hak Milik (Barang)/Against Property (Goods)</b>				
a	Kebakaran /Fire	1	1	1
b	Pencurian dengan Pemberatan / Burglary theft	18	12	18
c	Pencurian dengan Kekerasan /Burglary theft	3	2	3
d	Pencurian Kendaraan Bermotor/Motor Vehicle Theft	9	6	9
e	Pencurian Kawat Telepon /Telephone Wire Theft	-	-	-
f	Pencurian Kayu Jati / Teak Wood Theft	-	-	-
g	Pencurian Hewan / Animal Theft	1	-	1
<b>Jenis Kejahatan Lainnya/Other Crime Type</b>				
a	Narkotik/Drugs	33	33	33
b	Uang Palsu/Counterfeit money	-	-	-
c	Lainnya/Others	134	124	142
<b>Kabupaten Trenggalek</b>		<b>216</b>	<b>194</b>	<b>216</b>

Sumber/Source: Kepolisian RI Daerah Jawa Timur Resort Kabupaten Trenggalek/The Indonesian Republic Police of East Java Kabupaten Trenggalek Area

**Tabel 4.3.19** Jumlah Tindak Kejahatan dan Jumlah Korban Menurut Kelompok Umur di Kabupaten Trenggalek, 2020  
**Table** *Number of Crimes and Number of Victims According to Age Groups in Trenggalek Regency, 2020*

Bulan Month	Kelompok Umur (Tahun)/Age Groups (Year Old)			
	0 - 16	17-25	26-35	35+
(1)	(2)	(3)	(4)	(5)
Januari/January	0	3	4	9
Februari/February	0	1	1	1
Maret/March	0	1	2	0
April/April	0	2	1	0
Mei/May	0	0	0	0
Juni/June	0	2	1	0
Juli/July	0	2	3	0
Agustus/August	0	3	1	1
September/September	0	2	1	0
Oktober/October	0	1	1	0
November/November	0	2	1	0
Desember/December	0	1	0	1
<b>Kabupaten Trenggalek</b>	<b>0</b>	<b>20</b>	<b>16</b>	<b>12</b>

Sumber/Source: Kepolisian RI Daerah Jawa Timur Resort Kabupaten Trenggalek/The Indonesian Republic Police of East Java Kabupaten Trenggalek Area

**Tabel**  
**Table** 4.3.20

**Banyaknya Narapidana Berdasarkan putusan Pengadilan Menurut Kelompok Usia dan Jenis Kelamin di Trenggalek, 2020**  
*Number of Prisoners Based on Court Decisions According to Age Group and Gender in Trenggalek, 2020*

Kelompok Usia Age Group	Laki - Laki Male	Perempuan Female	Jumlah Total
(1)	(2)	(3)	(4)
Dewasa/Adult	190	9	199
Pemuda/Young	6	0	6
Anak -anak / Children (≤17 Tahun)	2	0	2
<b>Kabupaten Trenggalek</b>	<b>198</b>	<b>9</b>	<b>207</b>

Sumber/Source: Lembaga Kemasyarakatan kelas II B Trenggalek / Class II B Trenggalek Community Institution

**Tabel**  
**Table** 4.3.21

**Banyaknya Narapidana Berdasarkan putusan Pengadilan Menurut Jenis Hukuman dan Jenis Kelamin di Trenggalek, 2020**  
*Number of Prisoners Based on Court Decisions According to Age Group and Gender in Trenggalek, 2020*

Kelompok Usia Age Group	Laki - Laki Male	Perempuan Female	Jumlah Total
(1)	(2)	(3)	(4)
Penjara > 3 Tahun	36	1	37
Penjara > 1 Tahun < 3 Tahun	54	5	59
Penjara > 3 Bulan < 1 Tahun	81	1	82
Penjara < 3 Bulan	27	2	29
Pidana Kurungan	-	-	-
<b>Kabupaten Trenggalek</b>	<b>198</b>	<b>9</b>	<b>207</b>

Sumber/Source: Lembaga Kemasyarakatan kelas II B Trenggalek / Class II B Trenggalek Community Institution

**Tabel**  
**Table 4.3.22****Banyaknya Narapidana dan Pidana Rumah Menurut Jenis Tindak Pidana di Trenggalek, 2020**  
**Number of Prisoners and Home Criminals According to Type of Crime in Trenggalek, 2020**

Jenis Tindak Pidana Type of Crime	Pasal (KUHP)	Narapidana/ Inmate	Pidana Rumah/ Criminal House	Jumlah Total
(1)	(2)	(3)	(4)	
Terhadap Kepala Negara/To the Head of State	-	-	-	-
Mata Uang / Currency	-	-	-	-
Kesusilaan / Moral	-	-	-	-
Perjudian/Gambling	-	-	-	-
Penculikan/Kidnapping	-	-	-	-
Pembunuhan/Murderer	4	-	-	4
Penganiayaan/Persecution	1	-	-	1
Pencurian/ Theft	19	-	-	19
Perampokan/Robbery	9	-	-	9
Memeras / Mengancam / Blackmail / Threaten	1	-	-	1
Penggelapan/Embezzlement	5	-	-	5
Penipuan/Fraud	10	-	-	10
Penadahan / Catcher	2	-	-	2
Narkotika/Narcotics	87	-	-	97
Korupsi/Corruptions	9	-	-	9
Lain- Lain /Other	7	-	-	7
Teroris/Terrorist	-	-	-	-
Perlindungan Anak / Child protection	23	-	-	23
Dalam Jabatan/In the Department	-	-	-	-
Kesehatan/Healthy	24	-	-	24
<b>Kabupaten Trenggalek</b>	<b>201</b>	<b>0</b>	<b>0</b>	<b>201</b>

Sumber/Source: Lembaga Kemasyarakatan kelas II B Trenggalek / Class II B Trenggalek Community Institution



**Tabel 4.3.23** Jumlah Perkara menurut Jenis perkara Pada Kejaksaan Negeri Trenggalek , 2020  
**Number of cases according to the type of case in the Trenggalek District Prosecutor's Office, 2020**

Jenis - Jenis Perkara	Ketertiban Umum Public order	Oharda	Pidana Lain Other Crimes	Jumlah Total
(1)	(2)	(3)	(4)	(5)
Sisa Tahun Lalu/ Rest of Last Year	-	-	6	6
Masuk Tahun Laporan/Enter the Report Year	37	54	92	183
Jumlah Tahun Laporan/Number of Reported Years	37	57	98	192
Diselesaikan/Completed	35	49	93	177
Sisa / Remainder	2	8	5	15

Sumber/Source: Kejaksaan Negeri Trenggalek / State-owned Judiciary of Trenggalek

**Tabel 4.3.24** Jumlah Penuntutan Perkara Tindak Pidana menurut Jenis perkara Pada Kejaksaan Negeri Trenggalek , 2020  
**Number of Prosecution of Criminal Cases according to Case type At Trenggalek District Prosecutor's Office, 2020**

Jenis - Jenis Perkara	Ketertiban Umum Public order	Oharda (Orang dan Harta Benda)	Pidana Lain Other Crimes	Jumlah Total
(1)	(2)	(3)	(4)	(5)
Sisa Tahun Lalu/ Rest of Last Year	0	0	0	0
Masuk Bulan Laporan / Enter Report Month	41	47	104	192
Jumlah Tahun Laporan/Number of Reported Years	41	47	104	192
Di Putus/Established	35	39	98	172
Sisa Eksekusi /Remaining Execution	6	8	6	20
Sisa Yang belum Diputus / Remaining Undecided	0	1	3	4
Sisa Yang belum Dieksekusi / Remaining Unexplored	6	9	9	24

Sumber/Source: Kejaksaan Negeri Trenggalek / State-owned Judiciary of Trenggalek

**Tabel 4.3.25** Jumlah Eksekusi Perkara Pidana umum menurut Jenis perkara Pada Kejaksaan Negeri Trenggalek , 2020  
*Number of Executions of General Criminal Cases according to the type of case in the Trenggalek District Prosecutor's Office, 2020*

Jenis - Jenis Perkara	Masuk Tahun Laporan Enter the Report Year
(1)	(2)
Ketertiban Umum / Public order	35
Oharda	39
Pidana Lain / Other Crimes	98
<b>Kabupaten Trenggalek</b>	<b>172</b>

Sumber/Source: Kejaksaan Negeri Trenggalek / State-owned Judiciary of Trenggalek

**Tabel 4.3.26** Jumlah Upaya Hukum menurut Jenis Upaya Hukum Pada Kejaksaan Negeri Trenggalek , 2020  
*Number of Legal Efforts according to Types of Legal Efforts in the Trenggalek District Prosecutor's Office, 2020*

Jenis - Jenis Perkara	Banding Banding	Kasasi Cassation	Diselesaikan Demi Hukum Resolved by law	Grasi fatty	Peninjauan Kembali Judicial review
(1)	(2)	(3)	(4)	(5)	
Sisa Tahun Lalu/ Rest of Last Year	-	1	-	-	-
Masuk Bulan Laporan / Enter Report Month	2	-	-	-	-
Jumlah Tahun Laporan/Number of Reported Years	2	-	-	-	-
Di Putus/Established	2	1	-	-	-
Sisa Eksekusi/Remaining Execution	-	-	-	-	-
Sisa Yang belum Diputus / Remaining Undecided	-	-	-	-	-
Sisa Yang belum Dieksekusi / Remaining Unexplored	-	-	-	-	-
<b>Kabupaten Trenggalek</b>	<b>6</b>	<b>2</b>	<b>-</b>	<b>-</b>	<b>-</b>

Sumber/Source: Kejaksaan Negeri Trenggalek / State-owned Judiciary of Trenggalek

#### 4.4 KEMISKINAN POVERTY

**Tabel 4.4.1** **Garis Kemiskinan, Jumlah, dan Persentase Penduduk Miskin di Kabupaten Trenggalek, 2012–2020**  
*Poverty Line, Number, and Percentage of Poor People in Trenggalek Regency, 2012–2020*

Tahun Year	Garis Kemiskinan (rupiah/kapita/bulan) Poverty Line (rupiah/capita/month)	Jumlah Penduduk Miskin (ribu) Number of Poor People (thousand)	Persentase Penduduk Miskin Percentage of Poor People
(1)	(2)	(3)	(4)
2012	228 681	96,61	14,16
2013	243 665	92,42	13,50
2014	250 666	90,04	13,10
2015	260 133	92,17	13,39
2016	275 426	91,49	13,24
2017	288 779	89,77	12,96
2018	308 644	83,50	12,02
2019	323 787	76,44	10,98
2020	340 915	81,06	11,62

Sumber/Source: BPS, Survei Sosial Ekonomi Nasional Maret/BPS-Statistics Indonesia, March National Socioeconomic Survey

**Tabel** 4.4.2 **Indeks Kedalaman Kemiskinan dan Indeks Keparahan Kemiskinan di Kabupaten Trenggalek, 2012–2020**  
**Poverty Gap Index and Poverty Severity Index in Trenggalek Regency, 2012–2020**

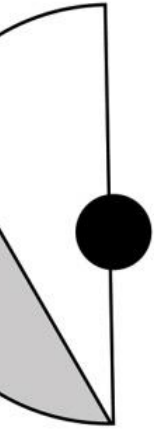
Tahun Year	Indeks Kedalaman Kemiskinan Poverty Gap Index	Indeks Keparahan Kemiskinan Poverty Severity Index
(1)	(2)	(3)
2012	1,88	0,42
2013	1,76	0,35
2014	1,98	0,44
2015	2,18	0,59
2016	1,74	0,37
2017	1,71	0,40
2018	1,85	0,42
2019	1,37	0,30
2020	1,48	0,31

Sumber/Source: BPS, Survei Sosial Ekonomi Nasional Maret/BPS-Statistics Indonesia, March National Socioeconomic Survey

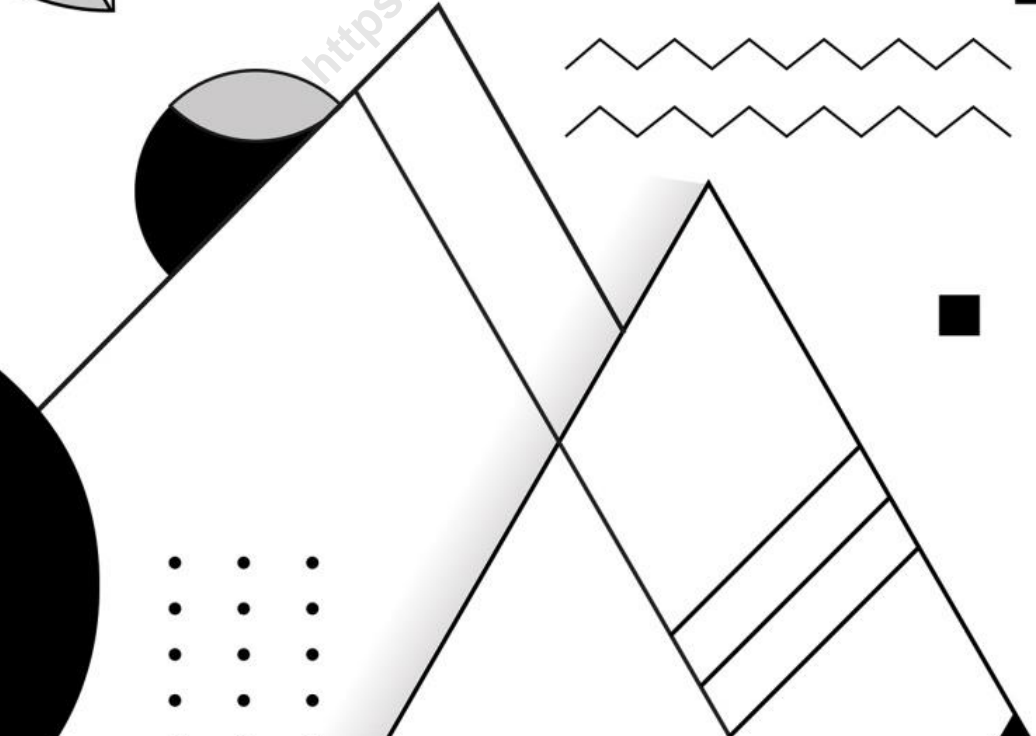


**05**

**PERTANIAN, KEHUTANAN, PETERNAKAN,  
DAN PERIKANAN  
*AGRICULTURE, FORESTRY, LIVESTOCK,  
AND FISHERY***



<https://trenggalekkab.bps.go.id>





**PENJELASAN TEKNIS**

1. Menurut penggunaannya, tanah atau lahan dapat dibedakan menjadi 2 bagian besar, yaitu tanah sawah dan tanah non-sawah.
2. Data pertanian tanaman bahan makanan meliputi luas panen, produksi, produktivitas dari tanaman padi, palawija, dan kacang-kacangan
3. Perkebunan, dapat digolongkan ke dalam 2 katagori ; perkebunan rakyat dan perkebunan besar, dimana perkebunan besar terdiri dari perkebunan milik pemerintah dan milik swasta.
4. Data Statistik Kehutanan merupakan data sekunder yang bersumber dari Perum Perhutani. Luas hutan berdasarkan tata guna hutan digolongkan atas hutan tetap dan hutan yang dikonversikan.
5. Data Populasi Ternak bersumber dari Dinas Peternakan, sedangkan data jumlah pematangan ternak merupakan hasil survei yang dilakukan BPS
6. Data statistik Perikanan merupakan data sekunder yang bersumber dari Dinas Perikanan. Statistik Perikanan dibedakan atas data perikanan laut dan perikanan darat.

**TECHNICAL NOTES**

1. *Land or Plantation by its using can be devided into 2, they are rice field and non rice field.*
2. *The data of foodstuff plant consists of harvest area, production, productivity of rice, palawijo and beans*
3. *Plantation, can be devided into 2 categories ; populace plantation and big plantation. Big plantation consists of government plantation. And private plantation*
4. *Forestry Statistics is a secondary data from "Perum Perhutani". Firest area based on the use of forest is devided into real forest and forest converted.*
5. *The Data of Catle Population is from Animal Husbandary Department and the data about animal slaughtered is a result of research of BPS*
6. *Fishery Statistics is a secondary data from Fishery department. It is devided into sea fishery and land fishery.*

**ULASAN**

**DESCRIPTION**

Produksi tanaman sayuran mengalami fluktuasi dibandingkan tahun sebelumnya. Komoditas Bawang merah dan tomat mengalami kenaikan yang signifikan dibandingkan tahun 2019. Sedangkan produksi cabai, kentang dan petsai mengalami penurunan. Produksi bawang merah terbesar berada di Kecamatan Durenan dengan 216 ton. Sedangkan produksi cabai dan tomat terbesar berada di Kecamatan Pule berturut-turut sebesar 47,7 ton dan 97,1 ton.

*Vegetable crop production fluctuated compared to the previous year. Shallot and tomato commodities experienced a significant increase compared to 2019. While the production of chili, potatoes and petsai decreased. The largest shallot production is in Durenan District with 216 tons. While the largest chili and tomato production is in Pule Subdistrict which is 47.7 tons and 97,1 tons respectively.*

Luas area tanaman perkebunan untuk semua jenis tanaman perkebunan kecuali kelapa (kopi, kakao, tebu, tembakau) mengalami penurunan dibandingkan tahun 2019. Penurunan area tanaman perkebunan terbesar terdapat pada area perkebunan kakao yaitu dari 4024,74 ha di tahun 2019 menjadi 3.336,07 ha di tahun 2020. Produksi tanaman Perkebunan yang mempunyai kontribusi terbesar adalah produksi kelapa dan kakao masing-masing dengan produksi sebesar 8.130,83 ton dan 1.003,82 ton di tahun 2020.

*The area of plantation crops for all types of plantation crops except coconut (coffee, cocoa, sugar cane, tobacco) decreased compared to 2019. The largest decline in plantation area is in cocoa plantation area, namely from 4024.74 ha in 2019 to 3,336.07 ha in 2020. The production of plantation plant which has the biggest contribution is production coconut and clove, they are 13.217,5 tons of coconut and 4.795,75 tons of clove in 2014.*

Produksi kehutanan masih didominasi oleh kayu rimba dan getah pinus. Dilihat dari populasi ternak selama 2020, sapi potong mendominasi ternak besar dengan jumlah 37.901 ekor. Pada ternak kecil, kambing memiliki jumlah yang sangat besar yaitu 427.365 ekor. Untuk ternak

*Forestry production is still dominated by jungle wood and pine sap. From the livestock population during 2020, beef cattle dominate large livestock with a total of 37,901 head. In small livestock, goats have a very large number of 427,365 head. For poultry, the number of villages / buras ranks first with the*



unggas, jumlah kampung/ buras menempati urutan pertama dengan jumlah 1.409.574 ekor, disusul ayam pedaging dengan populasi 554.109 ekor.

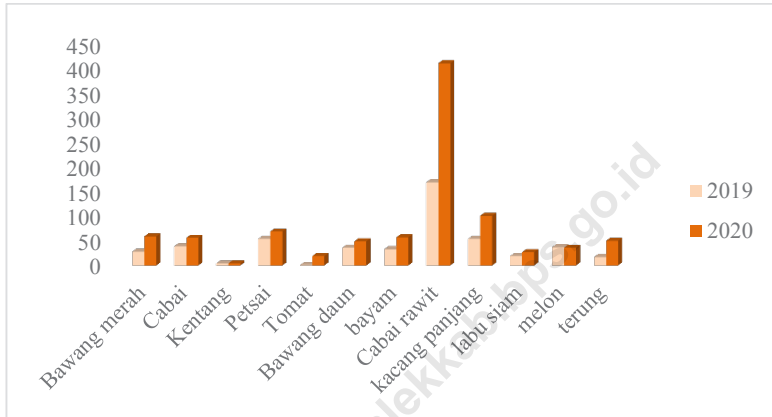
*number of 1,409,574 heads, followed by broilers with a population of 554,109 heads.*

<https://trenggalekkab.bps.go.id>



**Gambar** 5.1  
**Figures**

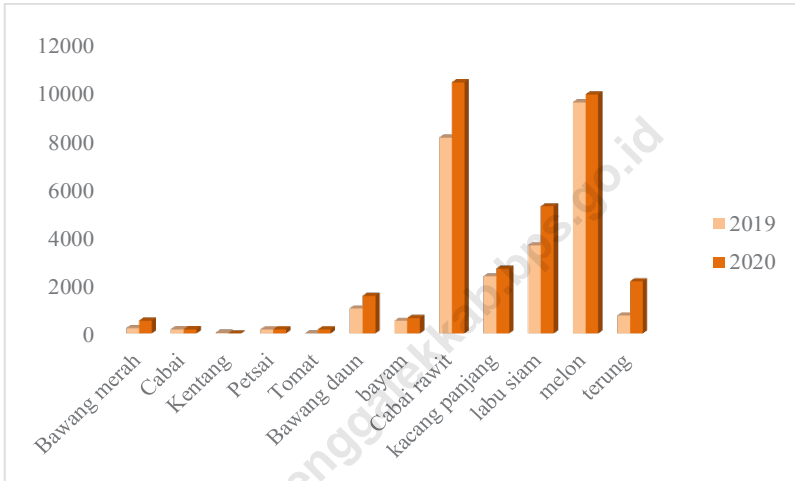
**Luas Panen Sayuran dan buah-buahan semusim di Kabupaten Trenggalek, 2019-2020**



Sumber/Source: BPS, Statistik Pertanian Hortikultura SPH-SBS/BPS-Statistics Indonesia, Agricultural Statistic for Horticulture SPH-SBS

**Gambar** 5.2  
**Figures**

**Produksi Tanaman Sayuran dan buah-buahan semusim di Kabupaten Trenggalek, 2019-2020**



Sumber/Source: BPS, Statistik Pertanian Hortikultura SPH-SBS/BPS-Statistics Indonesia, Agricultural Statistic for Horticulture SPH-SBS

## 5.1 HORTIKULTURA HORTICULTURE

**Tabel 5.1.1** Luas Panen Tanaman Sayuran Menurut Kecamatan dan Jenis Tanaman di Kabupaten Trenggalek (ha), 2019 dan 2020  
*Harvested Area of Vegetables by Subdistrict and Kind of Plant in Trenggalek Regency (ha), 2019 and 2020*

Kecamatan Subdistrict	Bawang Merah/Shallot		Cabai/Chili	
	2019	2020	2019	2020
(1)	(2)	(3)	(4)	(5)
010. Panggul	-	-	-	-
020. Munjungan	-	-	-	-
030. Watulimo	-	-	1	-
040. Kampak	-	-	-	-
050. Dongko	3	-	-	-
060. Pule	-	5	4	27
070. Karangany	6	3	-	1
071. Suruh	-	-	3	5
080. Gandusari	-	7	-	4
090. Durenan	7	21	-	-
100. Pogalan	12	19	24	4
110. Trenggalek	-	4	2	6
120. Tugu	-	-	5	9
130. Bendungan	-	-	-	-
<b>Kabupaten Trenggalek</b>	<b>28</b>	<b>59</b>	<b>43</b>	<b>56</b>

Lanjutan Tabel/*Continued Table* 5.1.1

Kecamatan Subdistrict	Kentang/Potato		Kubis/Cabbage	
	2019	2020	2019	2020
(1)	(6)	(7)	(8)	(9)
010. Panggul	0	0	0	0
020. Munjungan	0	0	0	0
030. Watulimo	0	0	0	0
040. Kampak	0	0	0	0
050. Dongko	0	0	0	0
060. Pule	4	4	0	0
070. Karang	0	0	0	0
071. Suruh	0	0	0	0
080. Gandusari	0	0	0	0
090. Durenan	0	0	0	0
100. Pogalan	0	0	0	0
110. Trenggalek	0	0	0	0
120. Tugu	0	0	0	0
130. Bendungan	0	0	0	0
<b>Kabupaten Trenggalek</b>	<b>4</b>	<b>4</b>	<b>0</b>	<b>0</b>

Lanjutan Tabel/*Continued Table* 5.1.1

Kecamatan Subdistrict	Petsai Chinese Cabbage		Tomat/Tomato		Bawang Putih/Garlic	
	2019	2020	2019	2020	2019	2020
(1)	(10)	(11)	(12)	(13)	(14)	(15)
010. Panggul	0	0	0	1	0	0
020. Munjungan	2	0	0	0	0	0
030. Watulimo	0	0	0	2	0	0
040. Kampak	0	0	0	0	0	0
050. Dongko	39	52	1	0	0	0
060. Pule	11	17	0	13	0	0
070. Karang	0	0	0	0	0	0
071. Suruh	0	0	0	3	0	0
080. Gandusari	0	0	0	0	0	0
090. Durenan	0	0	0	0	0	0
100. Pogalan	0	0	0	0	0	0
110. Trenggalek	0	0	0	0	0	0
120. Tugu	0	0	0	0	0	0
130. Bendungan	2	0	0	0	0	0
<b>Kabupaten Trenggalek</b>	<b>54</b>	<b>69</b>	<b>1</b>	<b>19</b>	<b>0</b>	<b>0</b>

Catatan/Note: ...

Sumber/Source: BPS, Statistik Pertanian Hortikultura SPH-SBS/BPS-Statistics Indonesia, Agricultural Statistic for Horticulture SPH-SBS

**Tabel**  
**Table** 5.1.2

**Produksi Tanaman Sayuran Menurut Kecamatan dan Jenis Tanaman di Kabupaten Trenggalek (ton), 2019 dan 2020**

*Production of Vegetables by Subdistrict and Kind of Plant in Trenggalek Regency (ton), 2019 dan 2020*

Kecamatan Subdistrict	Bawang Merah/Shallot		Cabai/Chili	
	2019	2020	2019	2020
(1)	(2)	(3)	(4)	(5)
010. Panggul	0	0	0	0
020. Munjungan	0	0	0	0
030. Watulimo	0	0	8,5	0
040. Kampak	0	0	0	0
050. Dongko	21,7	0	0	0
060. Pule	0	4,4	14,4	47,7
070. Karang	54,4	2,5	0	4,2
071. Suruh	0	0	13,2	24,1
080. Gandusari	0	50,3	0	20,1
090. Durenan	50,6	216	0	0
100. Pogalan	88,4	162	107,4	23,6
110. Trenggalek	0	30	11,2	16,1
120. Tugu	0	0	16,7	32,9
130. Bendungan	0	0	0	0
<b>Kabupaten Trenggalek</b>	<b>215,1</b>	<b>527,3</b>	<b>171,4</b>	<b>168,7</b>



Lanjutan Tabel/*Continued Table* 5.1.2

Kecamatan Subdistrict	Kentang/Potato		Kubis/Cabbage	
	2019	2020	2019	2020
(1)	(6)	(7)	(8)	(9)
010. Panggul	0	0	0	0
020. Munjungan	0	0	0	0
030. Watulimo	0	0	0	0
040. Kampak	0	0	0	0
050. Dongko	0	0	0	0
060. Pule	26,4	1,4	0	0
070. Karang	0	0	0	0
071. Suruh	0	0	0	0
080. Gandusari	0	0	0	0
090. Durenan	0	0	0	0
100. Pogalan	0	0	0	0
110. Trenggalek	0	0	0	0
120. Tugu	0	0	0	0
130. Bendungan	0	0	0	0
<b>Kabupaten Trenggalek</b>	<b>26,4</b>	<b>1,4</b>	<b>0</b>	<b>0</b>

Lanjutan Tabel/Continued Table 5.1.2

Kecamatan Subdistrict	Petsai Chinese Cabbage		Tomat/Tomato		Bawang Putih/Garlic	
	2019	2020	2019	2020	2019	2020
(1)	(10)	(11)	(12)	(13)	(14)	(15)
010. Panggul	0	0	0	1,5	0	0
020. Munjungan	2,2	0	0	0	0	0
030. Watulimo	0	0	0	70	0	0
040. Kampak	0	0	0	0	0	0
050. Dongko	76,1	103	1,5	0	1,5	0
060. Pule	78,1	60,4	0	97,1	0	0
070. Karang	0	0	0	0	0	0
071. Suruh	0	0	0	57,3	0	0
080. Gandusari	0	0	0	0	0	0
090. Durenan	0	0	0	0	0	0
100. Pogalan	0	0	0	0	0	0
110. Trenggalek	0	0	0	0	0	0
120. Tugu	0	0	0	0	0	0
130. Bendungan	6,3	0	0	0	0	0
<b>Kabupaten Trenggalek</b>	<b>162,7</b>	<b>162,9</b>	<b>1,5</b>	<b>162,9</b>	<b>1,5</b>	<b>0</b>

Catatan/Note: ...

Sumber/Source: BPS, Statistik Pertanian Hortikultura SPH-SBS/BPS-Statistics Indonesia, Agricultural Statistic for Horticulture SPH-SBS

**Tabel**  
**Table** 5.1.3**Luas Panen Tanaman Sayuran dan Buah-buahan Semusim Menurut Jenis Tanaman di Kabupaten Trenggalek (ha), 2018–2020**  
**Harvested Area of Seasonal Vegetables and Fruits by Kind of Plant in Trenggalek Regency (ha), 2018–2020**

Jenis Tanaman Kind of Plants	2018	2019	2020
(1)	(2)	(3)	(4)
Bawang Daun/ <i>Spring Onion</i>	22	36	49
Bawang Merah/ <i>Onion</i>	19	28	59
Bawang Putih/ <i>Garlic</i>	0	0	0
Bayam/ <i>Spinach</i>	25	33	57
Buncis/ <i>Bean</i>	27	6	19
Cabai Besar/ <i>Big Chilli</i>	39	39	56
Cabai Rawit/ <i>Chilli</i>	103	169	411
Jamur/ <i>Mushroom*</i>	12,04	15,488	5,945
Kacang Panjang/ <i>Long Beans</i>	57	54	101
Kangkung/ <i>Kale</i>	52	44	100
Kembang Kol/ <i>Cauli Flower</i>	0	0	0
Kentang/ <i>Potato</i>	7	4	4
Ketimun/ <i>Cucumber</i>	23	24	33
Kubis/ <i>Cabbage</i>	0	0	0
Labu Siam/ <i>Chayote</i>	20	19	27
Melon/ <i>Melon</i>	18	37	36
Petsai/ Sawi/ <i>Chinese Cabbage</i>	30	54	69
Semangka/ <i>Watermelon</i>	1	4	3
Stroberi/ <i>Strawberry</i>	0	0	0
Terung/ <i>Egg Plant</i>	20	17	50
Tomat/ <i>Tomato</i>	13	1	19
Wortel/ <i>Carrot</i>	0	0	2

Catatan/Note: \* Luasan dalam m<sup>2</sup>

Sumber/Source: BPS, Statistik Pertanian Hortikultura SPH-SBS/BPS-Statistics Indonesia, Agricultural Statistic for Horticulture SPH-SBS

**Tabel**  
**Table** 5.1.4

**Produksi Tanaman Sayuran dan Buah-buahan Semusim Menurut Jenis Tanaman di Kabupaten Trenggalek (kw), 2017–2020**  
**Production of Seasonal Vegetables and Fruits by Kind of Plant in Trenggalek Regency (qui), 2017–2020**

Jenis Tanaman <i>Kind of Plants</i>	2017	2018	2019	2020
(1)	(2)	(3)	(4)	(5)
Bawang Daun/ <i>Spring Onion</i>	943,0	765,0	1 031,0	1 551,0
Bawang Merah/ <i>Onion</i>	936,0	1 281,0	2 151,0	5 273,0
Bawang Putih/ <i>Garlic</i>	0,0	0,0	0,0	0,0
Bayam/ <i>Spinach</i>	351,0	490,0	518,0	635,0
Buncis/ <i>Bean</i>	1 938,0	2 355,0	383,0	1 381,0
Cabai Besar/ <i>Big Chilli</i>	1 351,0	1 931,0	1 714,0	1 687,0
Cabai Rawit/ <i>Chilli</i>	5 427,0	7 106,0	8 092,0	10 378,0
Jamur/ <i>Mushroom*</i>	150 625,0	132 164,0	88 119,0	50 256,0
Kacang Panjang/ <i>Long Beans</i>	2 313,0	2 657,0	2 360,0	2 680,0
Kangkung/ <i>Kale</i>	1 181,0	2 258,0	1 167,0	2 623,0
Kembang Kol/ <i>Cauli Flower</i>	0,0	0,0	0,0	0,0
Kentang/ <i>Potato</i>	252,0	352,0	264,0	14,0
Ketimun/ <i>Cucumber</i>	1 346,0	1 338,0	1 029,0	1 035,0
Kubis/ <i>Cabbage</i>	0,0	0,0	0,0	0,0
Labu Siam/ <i>Chayote</i>	5 819,0	9 668,0	3 641,0	5 256,0
Melon/ <i>Melon</i>	9 762,0	6 114,0	9 552,0	9 880,0
Petsai/ Sawi/ <i>Chinese Cabbage</i>	1 428,0	1 022,0	1 627,0	1 629,0
Semangka/ <i>Watermelon</i>	0,0	350,0	1 445,0	850,0
Stroberi/ <i>Strawberry</i>	0,0	0,0	0,0	0,0
Terung/ <i>Egg Plant</i>	1 107,0	1 746,0	738,0	2 150,0
Tomat/ <i>Tomato</i>	250,0	588,0	15,0	1 629,0
Wortel/ <i>Carrot</i>	124,0	0,0	0,0	400,0

**Tabel**  
**Table** 5.1.5

**Luas Panen Tanaman Biofarmaka Menurut Kecamatan dan Jenis Tanaman di Kabupaten Trenggalek (m<sup>2</sup>), 2019 dan 2020**  
*Harvested Area of Medicinal Plants by Subdistrict and Kind of Plant in Trenggalek Regency (m<sup>2</sup>), 2019 and 2020*

Kecamatan Subdistrict	Jahe/Ginger		Laos/Lengkuas/Galanga	
	2019	2020	2019	2020
(1)	(2)	(3)	(4)	(5)
010. Panggul	60 000	50 000	45 000	46 000
020. Munjungan	15 844	10 470	1 652	1 983
030. Watulimo	50 000	70 000	20 000	68 000
040. Kampak	25 000	21 000	26 500	32 500
050. Dongko	3 250	3 500	1 500	4 950
060. Pule	591 400	596 850	40 870	40 990
070. Karangan	885	991	30	190
071. Suruh	1 765	533	570	168
080. Gandusari	15 000	15 000	5 500	6 000
090. Durenan	1 500	225	400	110
100. Pogalan	115	115	75	75
110. Trenggalek	47 000	47 000	36 000	36 000
120. Tugu	1 320	1 300	14 145	12 400
130. Bendungan	460 000	520 000	4 200	4 000
<b>Kabupaten Trenggalek</b>	<b>1 273 079</b>	<b>1 336 984</b>	<b>196 442</b>	<b>253 366</b>

Lanjutan Tabel/Continued Table 5.1.5

Kecamatan Subdistrict	Kencur/East Indian Galangal		Kunyit/Turmeric	
	2019	2020	2019	2020
(1)	(6)	(7)	(8)	(9)
010. Panggul	43 000	45 000	15 000	20 000
020. Munjungan	1 449	1 135	8 908	5 478
030. Watulimo	2 000	8 500	70 000	200 000
040. Kampak	16 500	12 000	18 000	16 000
050. Dongko	2 500	2 700	2 450	6 950
060. Pule	30 650	8 000	740 295	780 796
070. Karangan	485	749	699	2 900
071. Suruh	1 045	285	1 939	629
080. Gandusari	2 000	2 000	15 500	15 500
090. Durenan	250	75	1 300	250
100. Pogalan	5	5	50	50
110. Trenggalek	29 500	29 500	35 300	35 500
120. Tugu	5 600	5 200	12 447	14 900
130. Bendungan	2 000	2 100	210 000	220 000
<b>Kabupaten Trenggalek</b>	<b>136 984</b>	<b>117 249</b>	<b>1 131 888</b>	<b>1 318 953</b>

Sumber/Source: BPS, Statistik Pertanian Hortikultura SPH-TBF/BPS-Statistics Indonesia, Agricultural Statistic for Horticulture SPH-TBF

**Tabel**  
**Table** 5.1.6

**Produksi Tanaman Biofarmaka Menurut Kecamatan dan Jenis Tanaman di Kabupaten Trenggalek (kg), 2019 and 2020**

*Production of Medicinal Plants by Subdistrict and Kind of Plant in Trenggalek Regency (kg), 2019 and 2020*

Kecamatan Subdistrict	Jahe/Ginger		Laos/Lengkuas/Galanga	
	2019	2020	2019	2020
(1)	(2)	(3)	(4)	(5)
010. Panggul	72 000	92 000	229 500	76 000
020. Munjungan	16 346	11 495	3 623	4 495
030. Watulimo	60 000	81 800	68 000	143 000
040. Kampak	25 600	21 600	38 400	75 500
050. Dongko	10 800	6 080	6 750	16 818
060. Pule	1 661 279	600 000	216 663	80 287
070. Karang	1 959	1 085	440	247
071. Suruh	3 242	520	1 476	185
080. Gandusari	15 100	15 100	7 150	6 600
090. Durenan	1 500	250	2 552	150
100. Pogalan	115	118	375	123
110. Trenggalek	50 000	47 400	46 800	37 200
120. Tugu	1 980	2 660	31 354	14 500
130. Bendungan	440 000	480 000	2 200	3 200
<b>Kabupaten Trenggalek</b>	<b>2 359 921</b>	<b>1 360 108</b>	<b>655 283</b>	<b>458 305</b>

Lanjutan Tabel/*Continued Table 5.1.6*

Kecamatan Subdistrict	Kencur/ <i>East Indian Galangal</i>		Kunyit/ <i>Turmeric</i>	
	2019	2020	2019	2020
(1)	(6)	(7)	(8)	(9)
010. Panggul	68 800	22 500	24 000	20 000
020. Munjungan	1 425	888	11 857	7 102
030. Watulimo	1 400	7 500	210 000	210 000
040. Kampak	11 300	10 000	21 600	15 600
050. Dongko	4 470	3 208	12 647	12 074
060. Pule	70 091	5 000	2 543 381	1 540 796
070. Karang	985	442	3 746	2 492
071. Suruh	1 298	151	5 243	571
080. Gandusari	1 125	1 200	24 000	15 800
090. Durenan	310	40	1 620	250
100. Pogalan	8	4	75	58
110. Trenggalek	16 000	16 000	35 500	35 800
120. Tugu	11 050	2 800	29 729	15 280
130. Bendungan	1 510	1 800	280 000	200 000
<b>Kabupaten Trenggalek</b>	<b>189 772</b>	<b>71 533</b>	<b>3 203 398</b>	<b>2 075 823</b>

Sumber/*Source*: BPS, Statistik Pertanian Hortikultura SPH-TBF/BPS-*Statistics Indonesia, Agricultural Statistic for Horticulture SPH-TBF*



**Tabel**  
**Table** 5.1.7

**Produktivitas Tanaman Biofarmaka Menurut Kecamatan dan Jenis Tanaman di Kabupaten Trenggalek (kg/Ha), 2019 and 2020**  
*Productivity of Medicinal Plants by Subdistrict and Kind of Plant in Trenggalek Regency (kg/Ha), 2019 and 2020*

Kecamatan Subdistrict	Jahe/Ginger		Laos/Lengkuas/Galanga	
	2019	2020	2019	2020
(1)	(2)	(3)	(4)	(5)
010. Panggul	1,2	1,84	5,1	1,65
020. Munjungan	1,03	1,1	2,19	2,27
030. Watulimo	1,2	1,17	3,4	2,1
040. Kampak	1,02	1,03	1,45	2,32
050. Dongko	3,32	1,74	4,51	3,4
060. Pule	2,81	1,01	5,3	1,96
070. Karang	2,29	1,09	14,67	1,3
071. Suruh	1,84	0,98	2,59	1,1
080. Gandusari	1,01	1,01	1,3	1,1
090. Durenan	1	1,11	6,38	1,36
100. Pogalan	1	1,03	5	1,64
110. Trenggalek	1,06	1,01	1,3	1,03
120. Tugu	1,5	2,05	2,22	1,17
130. Bendungan	0,96	0,92	0,52	0,8
<b>Kabupaten Trenggalek</b>	<b>1,85</b>	<b>1,02</b>	<b>3,34</b>	<b>1,81</b>

Lanjutan Tabel/Continued Table 5.1.7

Kecamatan Subdistrict	Kencur/East Indian Galangal		Kunyit/Turmeric	
	2019	2020	2019	2020
(1)	(6)	(7)	(8)	(9)
010. Panggul	1,6	0,5	1,6	1
020. Munjungan	0,98	0,78	1,34	1,3
030. Watulimo	0,7	0,88	3	1,05
040. Kampak	0,68	0,83	1,2	0,98
050. Dongko	1,79	1,19	5,16	1,74
060. Pule	2,29	0,63	3,44	1,97
070. Karang	2,03	0,59	5,36	0,86
071. Suruh	1,24	0,53	2,7	0,91
080. Gandusari	0,56	0,6	1,55	1,02
090. Durenan	1,24	0,53	1,25	1
100. Pogalan	1,6	0,86	1,5	1,16
110. Trenggalek	0,54	0,54	1,01	1,01
120. Tugu	1,97	0,54	2,39	1,03
130. Bendungan	0,76	0,86	1,33	0,91
<b>Kabupaten Trenggalek</b>	<b>1,39</b>	<b>0,61</b>	<b>2,83</b>	<b>1,57</b>

Sumber/Source: BPS, Statistik Pertanian Hortikultura SPH-TBF/BPS-Statistics Indonesia, Agricultural Statistic for Horticulture SPH-TBF

**Tabel 5.1.8** Luas Panen Tanaman Biofarmaka Menurut Jenis Tanaman di Kabupaten Trenggalek (m<sup>2</sup>), 2018–2020  
**Table 5.1.8** Harvested Area of Medicinal Plants by Kind of Plant in Trenggalek Regency (m<sup>2</sup>), 2018–2020

Jenis Tanaman Kind of Plants	2018	2019	2020
(1)	(2)	(3)	(4)
Dlingo/ Dringo/ Sweet Root/ Calamus	0	0	0
Jahe/ Ginger	1,598,525	1,273,049	1,336,984
Kapulaga/ Java Cardamon	432,408	20,157	497,48
Keji Beling/ Kecibeling/ Strobilanthes Crispa	13	10	4,03
Kencur/ East Indian Galangal	167,789	136,984	117,249
Kunyit/ Turmeric	1,095,970	1,131,888	1,318,753
Laos/ Lengkuas/ Galanga	206,941	196,442	253,366
Lempuyang/ Zingiber Aromaticum	2,738	24	1,148
Lidah Buaya/ Oliviera	836	0	0
Mahkota Dewa/ God's Crown	29,87	29,116	25,027
Mengkudu/ Pace/ Indian Mulberry	22	6	200
Sambiloto/ King of Bitter	44,564	44,79	49,013
Temuireng/ Black Turmeric	56,07	58,03	35,956
Temukunci/ Chinese Keys	610,067	748,648	778,956
Temulawak/ Java Turmeric	22	6	200

Sumber/Source: BPS, Statistik Pertanian Hortikultura SPH-TBF/BPS-Statistics Indonesia, Agricultural Statistic for Horticulture SPH-TBF

**Tabel 5.1.9** **Produksi Tanaman Biofarmaka Menurut Jenis Tanaman di Kabupaten Trenggalek (kg), 2018–2020**  
**Table 5.1.9** **Production of Medicinal Plants by Kind of Plant in Trenggalek Regency (kg), 2018–2020**

Jenis Tanaman Kind of Plants	2018	2019	2020
(1)	(2)	(3)	(4)
Dlingo/ Dringo/ Sweet Root/ Calamus	0	0	0
Jahe/ Ginger	2,027,930	2,359,921	1,360,108
Kapulaga/ Java Cardamon	440,941	24,29	160,894
Keji Beling/ Kecibeling/ Strobilanthes Crispa	20	22	2,812
Kencur/ East Indian Galangal	342,038	189,772	71,533
Kunyit/ Turmeric	1,786,831	3,203,438	2,075,823
Laos/ Lengkuas/ Galanga	678,24	655,293	458,305
Lempuyang/ Zingiber Aromaticum	579,297	344,979	202,631
Lidah Buaya/ Oliviera	8,335	182	2,519
Mahkota Dewa/ God's Crown	66,935	0	0
Mengkudu/ Pace/ Indian Mulberry	93,416	72,784	104,922
Sambiloto/ King of Bitter	38	15	255
Temuireng/ Black Turmeric	102,482	100,554	92,611
Temukunci/ Chinese Keys	90,911	114,532	68,145
Temulawak/ Java Turmeric	1,179,128	2,001,447	1,567,796

Sumber/Source: BPS, Statistik Pertanian Hortikultura SPH-TBF/BPS-Statistics Indonesia, Agricultural Statistic for Horticulture SPH-TBF

**Tabel**  
**Table** 5.1.10

**Produktivitas Tanaman Biofarmaka Menurut Jenis  
Tanaman di Kabupaten Trenggalek (m<sup>2</sup>), 2018–2020**  
**Productivity of Medicinal Plants by Kind of Plant in  
Trenggalek Regency (m<sup>2</sup>), 2018–2020**

Jenis Tanaman Kind of Plants	2018	2019	2020
(1)	(2)	(3)	(4)
Dlingo/ Dringo/ Sweet Root/ Calamus	0	0	0
Jahe/ Ginger	1,27	1,85	1,02
Kapulaga/ Java Cardamon	1,02	1,21	0,32
Keji Beling/ Kecibeling/ Strobilanthes Crispa	1,54	2,20	0,70
Kencur/ East Indian Galangal	2,04	1,39	0,61
Kunyit/ Turmeric	1,63	2,83	1,57
Laos/ Lengkuas/ Galanga	3,28	3,34	1,81
Lempuyang/ Zingiber Aromaticum	2,60	2,13	1,22
Lidah Buaya/ Oliviera	3,04	7,58	2,19
Mahkota Dewa/ God's Crown	80,07	0	0
Mengkudu/ Pace/ Indian Mulberry	3,13	2,50	4,19
Sambiloto/ King of Bitter	1,73	2,50	1,27
Temuireng/ Black Turmeric	2,20	2,25	1,89
Temukunci/ Chinese Keys	1,62	1,97	1,90
Temulawak/ Java Turmeric	1,93	2,67	2,01

Sumber/Source: BPS, Statistik Pertanian Hortikultura SPH-TBF/BPS-Statistics Indonesia, Agricultural Statistic for Horticulture SPH-TBF

**Tabel** 5.1.11 **Luas Panen Tanaman Hias Menurut Kecamatan dan Jenis Tanaman di Kabupaten Trenggalek (m<sup>2</sup>), 2019 and 2020**  
**Harvested Area of Ornamental Plants by Subdistrict and Kind of Plant in Trenggalek Regency (m<sup>2</sup>), 2019 and 2020**

Kecamatan Subdistrict	Anggrek/ <i>Orchid</i>		Krisan/ <i>Chrysantemum</i>	
	2019	2020	2019	2020
(1)	(2)	(3)	(4)	(5)
010. Panggul	0	0	0	0
020. Munjungan	0	0	0	0
030. Watulimo	0	0	0	0
040. Kampak	0	0	0	0
050. Dongko	0	2	0	0
060. Pule	0	0	0	0
070. Karang	0	0	0	0
071. Suruh	0	16	0	0
080. Gandusari	0	0	0	0
090. Durenan	0	0	0	0
100. Pogalan	0	0	0	0
110. Trenggalek	0	0	0	0
120. Tugu	0	0	0	0
130. Bendungan	0	0	0	0
<b>Kabupaten Trenggalek</b>	<b>0</b>	<b>18</b>	<b>0</b>	<b>0</b>

Lanjutan Tabel/*Continued Table* 5.1.11

Kecamatan <i>Subdistrict</i>	Mawar/Rose		Sedap Malam/Tuberose	
	2019	2020	2019	2020
(1)	(6)	(7)	(8)	(9)
010. Panggul	0	0	0	0
020. Munjungan	0	0	0	0
030. Watulimo	0	0	0	0
040. Kampak	0	0	0	0
050. Dongko	0	0	0	0
060. Pule	0	0	0	0
070. Karang	0	0	0	0
071. Suruh	0	32	0	3
080. Gandusari	0	0	0	0
090. Durenan	0	0	0	0
100. Pogalan	0	0	0	0
110. Trenggalek	0	0	0	0
120. Tugu	0	0	0	0
130. Bendungan	0	0	0	0
<b>Kabupaten Trenggalek</b>	<b>0</b>	<b>32</b>	<b>0</b>	<b>3</b>

Sumber/*Source*: BPS, Statistik Pertanian Hortikultura SPH-TH/BPS-Statistics Indonesia, *Agricultural Statistik for Horticulture SPH-TH*

**Tabel**  
**Table** 5.1.12

**Produksi Tanaman Hias Menurut Kecamatan dan Jenis Tanaman di Kabupaten Trenggalek (tangkai), 2019 and 2020**  
*Production of Ornamental Plants by Subdistrict and Kind of Plant in Trenggalek Regency (stalks), 2019 and 2020*

Kecamatan Subdistrict (1)	Anggrek/Orchid		Krisan/Chrysantemum	
	2018 (2)	2019 (3)	2018 (4)	2019 (5)
010. Panggul	0	0	0	0
020. Munjungan	0	0	0	0
030. Watulimo	0	0	0	0
040. Kampak	0	0	0	0
050. Dongko	0	0	0	0
060. Pule	0	0	0	0
070. Karangn	0	0	0	0
071. Suruh	0	36	0	0
080. Gandusari	0	0	0	0
090. Durenan	0	0	0	0
100. Pogalan	0	0	0	0
110. Trenggalek	0	0	0	0
120. Tugu	0	0	0	0
130. Bendungan	0	0	0	0
<b>Kabupaten Trenggalek</b>	<b>0</b>	<b>36</b>	<b>0</b>	<b>0</b>



Lanjutan Tabel/Continued Table 5.1.12

Kecamatan Subdistrict	Mawar/Rose		Sedap Malam/Tuberose	
	2018	2019	2018	2019
(1)	(6)	(7)	(8)	(9)
010. Panggul	0	0	0	0
020. Munjungan	0	0	0	0
030. Watulimo	0	0	0	0
040. Kampak	0	0	0	0
050. Dongko	0	0	0	0
060. Pule	0	0	0	0
070. Karang	0	0	0	0
071. Suruh	0	68	0	22
080. Gandusari	0	0	0	0
090. Durenan	0	0	0	0
100. Pogalan	0	0	0	0
110. Trenggalek	0	0	0	0
120. Tugu	0	0	0	0
130. Bendungan	0	0	0	0
<b>Kabupaten Trenggalek</b>	<b>0</b>	<b>68</b>	<b>0</b>	<b>22</b>

Sumber/Source: BPS, Statistik Pertanian Hortikultura SPH-TH/BPS-Statistics Indonesia, Agricultural Statistik for Horticulture SPH-TH

**Tabel** 5.1.13 **Luas Panen Tanaman Hias Menurut Jenis Tanaman di Kabupaten Trenggalek (m<sup>2</sup>), 2017–2020**  
**Table** 5.1.13 **Harvested Area of Ornamental Plants by Kind of Plant in Trenggalek Regency (m<sup>2</sup>), 2017–2020**

Jenis Tanaman Kind of Plants	2017	2018	2019	2020
(1)	(2)	(3)	(4)	(5)
Adenium (Kamboja Jepang)/ <i>Adenium obesum</i>	0	0	0	43
<i>Aglaonema/ Chinese evergreens</i>	0	0	0	14
Anggrek/ <i>Orchid</i>	0	0	0	18
Anthurium Bunga/ <i>Flamingo Lily Flower</i>	0	0	0	4
Anthurium Daun/ <i>Laceleaf</i>	0	0	0	6
Anyelir/ <i>Carnation</i>	0	0	0	0
<i>Caladium/ Heart of Jesus</i>	0	0	0	1
<i>Cordyline/ Cordyline</i>	0	0	0	0
<i>Diffenbachia/ Dumb Canes</i>	0	0	0	0
<i>Dracaena/ Dracaena</i>	0	0	0	0
<i>Euphorbia/ Spurges</i>	0	0	0	11
<i>Gladiol/ Gladiol</i>	0	0	0	0
Herbras/ <i>Gerbera</i>	0	0	0	0
<i>Krisan/ Chrysantemum</i>	0	0	0	0
<i>Mawar/ Rose</i>	0	0	2	32
<i>Melati/ Jasmine</i>	0	0	0	3
<i>Monstera/ Swiss cheese plant</i>	0	0	0	0
<i>Pakis/ Fern</i>	0	0	0	7
<i>Palem/ Palm</i>	0	0	0	15
<i>Pedang-pedangan/ Sansevieria</i>	0	0	0	20
<i>Pisang-pisangan/ Heliconia</i>	0	0	0	5
<i>Philodendron/ Philodendron</i>	0	0	0	2
<i>Sedap Malam/ Tuberose</i>	0	0	0	3
<i>Soka/ Ixora</i>	0	0	0	9

Sumber/Source: BPS, Statistik Pertanian Hortikultura SPH-TH/BPS-Statistics Indonesia, Agricultural Statistik for Horticulture SPH-TH

**Tabel**  
**Table** 5.1.14

**Produksi Tanaman Hias Menurut Jenis Tanaman di  
Kabupaten Trenggalek (tangkai), 2017–2020**  
*Production of Ornamental Plants by Kind of Plant n  
Trenggalek Regency (stalks), 2017–2020*

Jenis Tanaman <i>Kind of Plants</i>	2017	2018	2019	2020
(1)	(2)	(3)	(4)	(5)
Adenium (Kamboja Jepang)/ <i>Adenium obesum</i>	0	0	0	78
Aglaonema/ <i>Chinese evergreens</i>	0	0	0	42
Anggrek/ <i>Orchid</i>	0	0	0	46
Anthurium Bunga/ <i>Flamingo Lily Flower</i>	0	0	0	14
Anthurium Daun/ <i>Laceleaf</i>	0	0	0	17
Anyelir/ <i>Carnation</i>	0	0	0	0
Caladium/ <i>Heart of Jesus</i>	0	0	0	1
Cordyline/ <i>Cordyline</i>	0	0	0	0
Diffenbachia/ <i>Dumb Canes</i>	0	0	0	0
Dracaena/ <i>Dracaena</i>	0	0	0	0
Euphorbia/ <i>Spurges</i>	0	0	0	26
Gladiol/ <i>Gladiol</i>	0	0	0	0
Herbras/ <i>Gerbera</i>	0	0	0	0
Krisan/ <i>Chrysantemum</i>	0	0	0	0
Mawar/ <i>Rose</i>	0	0	6	68
Melati/ <i>Jasmine</i>	0	0	0	13
Monstera/ <i>Swiss cheese plant</i>	0	0	0	0
Pakis/ <i>Fern</i>	0	0	0	26
Palem/ <i>Palm</i>	0	0	0	25
Pedang-pedangan/ <i>Sansevieria</i>	0	0	0	60
Pisang-pisangan/ <i>Heliconia</i>	0	0	0	15
Philodendron/ <i>Philodendron</i>	0	0	0	12
Sedap Malam/ <i>Tuberose</i>	0	0	0	22
Soka/ <i>Ixora</i>	0	0	0	34

Sumber/Source: BPS, Statistik Pertanian Hortikultura SPH-TH/BPS-Statistics Indonesia, Agricultural Statistik for Horticulture SPH-TH

**Tabel**  
**Table** 5.1.15

**Luas Panen Tanaman Buah-buahan Menurut Kecamatan dan Jenis Buah di Kabupaten Trenggalek (Ha), 2019 dan 2020**  
**Harvest Area of Fruit Plants by District and Fruit Type in Trenggalek Regency (Ha), 2019 and 2020**

Kecamatan Subdistrict (1)	Mangga/Mango		Durian/Durian	
	2019 (2)	2020 (3)	2019 (4)	2020 (5)
010. Panggul	95,00	60,00	4,75	40,40
020. Munjungan	26,60	16,00	6,70	119,90
030. Watulimo	93,89	10,00	678,96	330,30
040. Kampak	33,16	0,00	86,65	99,20
050. Dongko	0,00	18,00	88,60	235,70
060. Pule	12,71	20,00	5,60	28,00
070. Karang	311,62	21,60	0,15	0,10
071. Suruh	159,02	193,20	45,47	30,10
080. Gandusari	15,50	80,90	0,50	1,00
090. Durenan	162,80	162,80	52,46	0,00
100. Pogalan	260,00	93,00	0,20	0,00
110. Trenggalek	128,00	150,00	13,50	12,50
120. Tugu	498,92	489,20	0,81	0,20
130. Bendungan	8,09	7,00	206,46	118,00
<b>Kabupaten Trenggalek</b>	<b>1 805,31</b>	<b>1 321,70</b>	<b>1 190,81</b>	<b>1 015,40</b>

Lanjutan Tabel/*Continued Table* 5.1.15

Kecamatan Subdistrict	Jeruk/Orange		Pisang/Banana	
	2019	2020	2019	2020
(1)	(6)	(7)	(8)	(9)
010. Panggul	0,00	1,70	10,67	33,20
020. Munjungan	0,00	0,14	63,88	38,90
030. Watulimo	16,23	8,64	191,80	116,00
040. Kampak	0,00	0,08	45,28	13,80
050. Dongko	0,20	0,60	316,91	156,60
060. Pule	1,13	3,28	89,08	62,80
070. Karang	0,00	0,00	13,54	11,20
071. Suruh	0,00	0,02	68,83	59,50
080. Gandusari	0,00	0,00	52,50	15,00
090. Durenan	0,00	0,16	89,09	36,10
100. Pogalan	0,00	0,00	158,57	44,60
110. Trenggalek	0,18	0,03	49,50	13,20
120. Tugu	1,04	1,65	233,02	64,00
130. Bendungan	0,00	0,00	31,84	18,30
<b>Kabupaten Trenggalek</b>	<b>18,77</b>	<b>16,30</b>	<b>1 414,51</b>	<b>683,20</b>

Lanjutan Tabel/Continued Table 5.1.15

Kecamatan Subdistrict	Pepaya/Papaya		Salak/Salacca	
	2019	2020	2019	2020
(1)	(10)	(11)	(12)	(13)
010. Panggul	0,00	0,00	0,00	0,00
020. Munjungan	0,45	1,10	0,42	0,00
030. Watulimo	0,00	0,00	97,23	107,30
040. Kampak	2,07	1,80	1,83	1,40
050. Dongko	1,97	0,90	1,77	2,80
060. Pule	0,49	0,20	0,78	1,60
070. Karangan	1,57	1,40	0,40	0,00
071. Suruh	1,82	0,70	6,61	3,30
080. Gandusari	0,34	0,20	0,53	0,10
090. Durenan	1,68	0,90	0,46	0,00
100. Pogalan	7,20	2,80	0,45	0,10
110. Trenggalek	2,88	1,10	0,10	0,00
120. Tugu	17,50	4,60	0,65	1,50
130. Bendungan	2,39	2,40	4,40	3,20
<b>Kabupaten Trenggalek</b>	<b>40,36</b>	<b>18,10</b>	<b>115,63</b>	<b>121,30</b>

Catatan/Note: ...

Sumber/Source: Dinas Pertanian melalui Survei Pertanian Hortikultura/ Agriculture Departement through Agriculture Survey for Horticulture

**Tabel**  
**Table** 5.1.16

**Produksi Buah-buahan Menurut Kecamatan dan Jenis Tanaman di Kabupaten Trenggalek (ton), 2019 dan 2020**

*Production of Fruits by Subdistrict and Kind of Plant in Trenggalek Regency (ton), 2019 and 2020*

Kecamatan Subdistrict	Mangga/Mango		Durian/Durian	
	2019	2020	2019	2020
(1)	(2)	(3)	(4)	(5)
010. Panggul	7 600,00	199,30	722,00	506,30
020. Munjungan	2 692,00	70,60	469,00	1 795,80
030. Watulimo	8 976,00	40,00	137 604,00	4 928,10
040. Kampak	2 652,00	0,00	11 426,00	1 388,00
050. Dongko	0,00	90,00	19 788,00	1 084,20
060. Pule	1 017,00	165,10	824,00	316,30
070. Karang	18 131,00	161,60	22,00	1,60
071. Suruh	14 889,00	1 620,30	6 235,00	454,70
080. Gandusari	1 240,00	870,00	75,00	15,20
090. Durenan	13 030,00	1 280,00	7 570,00	0,00
100. Pogalan	7 020,00	850,00	26,00	0,00
110. Trenggalek	10 240,00	1 200,00	2 026,00	188,80
120. Tugu	43 480,00	978,40	122,00	2,80
130. Bendungan	647,00	18,90	29 794,00	681,10
<b>Kabupaten Trenggalek</b>	<b>131 614,00</b>	<b>7 544,20</b>	<b>216 703,00</b>	<b>11 362,90</b>

Lanjutan Tabel/*Continued Table* 5.1.16

Kecamatan Subdistrict	Jeruk/Orange		Pisang/Banana	
	2019	2020	2019	2020
(1)	(6)	(7)	(8)	(9)
010. Panggul	0,00	11,00	8 663,00	1 296,40
020. Munjungan	0,00	8,20	14 581,00	1 194,30
030. Watulimo	2 293,00	43,50	31 582,00	7 474,00
040. Kampak	0,00	0,60	18 810,00	1 710,30
050. Dongko	82,00	3,30	95 597,90	1 767,70
060. Pule	125,00	36,80	18 092,80	1 862,50
070. Karangan	0,00	0,00	4 917,00	183,30
071. Suruh	0,00	1,00	22 082,00	2 664,10
080. Gandusari	0,00	0,00	20 650,00	518,90
090. Durenan	0,00	12,00	38 439,50	1 739,90
100. Pogalan	0,00	0,00	73 570,00	2 663,30
110. Trenggalek	10,00	0,20	13 400,00	586,60
120. Tugu	87,00	30,50	59 537,24	3 752,50
130. Bendungan	0,00	0,00	10 642,00	647,80
<b>Kabupaten Trenggalek</b>	<b>2 597,00</b>	<b>147,10</b>	<b>430 564,44</b>	<b>28 061,60</b>



Lanjutan Tabel/*Continued Table* 5.1.16

Kecamatan Subdistrict	Pepaya/Papaya		Salak/Salacca	
	2019	2020	2019	2020
(1)	(10)	(11)	(12)	(13)
010. Panggul	0,00	0,00	0,00	0,00
020. Munjungan	257,00	45,20	67,00	0,00
030. Watulimo	0,00	0,00	48 259,00	2 972,10
040. Kampak	632,00	51,50	838,00	137,50
050. Dongko	492,00	52,70	365,00	43,00
060. Pule	134,00	7,40	196,00	33,40
070. Karangan	435,00	66,10	231,00	0,00
071. Suruh	472,00	59,20	845,00	165,10
080. Gandusari	193,00	19,50	104,00	1,20
090. Durenan	376,00	66,80	95,00	0,50
100. Pogalan	1 868,00	216,80	112,00	1,30
110. Trenggalek	814,00	46,50	24,00	0,00
120. Tugu	4 700,00	468,20	121,00	23,90
130. Bendungan	716,00	72,10	680,00	88,30
<b>Kabupaten Trenggalek</b>	<b>11 089,00</b>	<b>1 172,00</b>	<b>51 937,00</b>	<b>3 466,30</b>

Sumber/*Source*: Dinas Pertanian melalui Survei Pertanian Hortikultura/ *Agriculture Departement through Agriculture Survey for Horticulture*

**Tabel**  
**Table** 5.1.17

**Produktivitas Tanaman Buah-buahan Menurut Kecamatan dan Jenis Buah di Kabupaten Trenggalek (Ha), 2019 dan 2020**
*Productivity of Fruit Plants by District and Fruit Types in Trenggalek Regency (Ha), 2019 and 2020*

Kecamatan Subdistrict	Mangga/Mango		Durian/Durian	
	2019	2020	2019	2020
(1)	(2)	(3)	(4)	(5)
010. Panggul	8,00	3,32	15,20	12,5
020. Munjungan	10,12	4,4	7,00	15
030. Watulimo	9,56	4	20,27	14,9
040. Kampak	8,00	0	13,19	14
050. Dongko	-	4,99	22,33	4,6
060. Pule	8,00	8	14,71	11,3
070. Karangan	8,38	7,5	14,67	17,8
071. Suruh	9,36	8,39	19,60	15,1
080. Gandusari	8,00	10,76	15,00	15
090. Durenan	8,00	7,86	14,43	0
100. Pogalan	2,70	9,14	13,00	0
110. Trenggalek	8,00	8	15,01	15,1
120. Tugu	8,72	2	15,06	14
130. Bendungan	9,13	2,7	14,43	5,8
<b>Kabupaten Trenggalek</b>	<b>7,70</b>	<b>5,71</b>	<b>18,40</b>	<b>11,2</b>

Lanjutan Tabel/*Continued Table* 5.1.17

Kecamatan Subdistrict	Jeruk/Orange		Pisang/Banana	
	2019	2020	2019	2020
(1)	(6)	(7)	(8)	(9)
010. Panggul	-	11,93	81,21	39,02
020. Munjungan	-	60	22,83	30,71
030. Watulimo	141,28	7,845	31,39	64,43
040. Kampak	-	7,5	147,65	123,82
050. Dongko	420,51	5,765	32,91	11,29
060. Pule	110,86	12,265	20,31	29,67
070. Karangan	-	0	114,88	16,33
071. Suruh	-	5	37,78	44,75
080. Gandusari	-	0	71,21	34,59
090. Durenan	-	7,5	100,44	48,22
100. Pogalan	-	0	169,15	59,74
110. Trenggalek	57,14	6	31,53	44,61
120. Tugu	83,65	18,225	93,31	58,67
130. Bendungan	-	0	58,01	35,31
<b>Kabupaten Trenggalek</b>	<b>162,69</b>	<b>8,865</b>	<b>49,74</b>	<b>41,08</b>

Lanjutan Tabel/Continued Table 5.1.17

Kecamatan Subdistrict	Pepaya/Papaya		Salak/Salacca	
	2019	2020	2019	2020
(1)	(10)	(11)	(12)	(13)
010. Panggul	-	0	-	0
020. Munjungan	56,98	42	15,91	0
030. Watulimo	-	0	49,63	27,7
040. Kampak	32,92	28,44	45,74	98,57
050. Dongko	42,64	58,1	20,66	15,63
060. Pule	60,63	32,74	25,11	20,64
070. Karangan	53,05	47,05	4,81	0
071. Suruh	74,45	88,1	30,30	49,39
080. Gandusari	86,94	87,84	21,16	19,2
090. Durenan	130,03	74,72	44,19	28,57
100. Pogalan	70,36	76,61	62,40	26
110. Trenggalek	62,91	40,65	49,48	0
120. Tugu	103,91	102,9	18,76	16,45
130. Bendungan	30,00	30,21	20,93	27,18
<b>Kabupaten Trenggalek</b>	<b>66,92</b>	<b>64,67</b>	<b>47,26</b>	<b>28,59</b>

Sumber/Source: Dinas Pertanian melalui Survei Pertanian Hortikultura/ Agriculture Departement through Agriculture Survey for Horticulture

**Tabel**  
**Table** 5.1.18

**Luas Panen Buah–Buahan dan Sayuran Tahunan Menurut Jenis Tanaman (Ha) di Kabupaten Trenggalek, 2018–2020**

***Harvested Area of Annual Fruits and Vegetables by Kind of Plant in Trenggalek Regency (Ha), 2018–2020***

Jenis Tanaman <i>Kind of Plants</i>	2018	2019	2020
(1)	(2)	(3)	(4)
Alpukat/ <i>Avocado</i>	637,18	647,2	716,5
Anggur/ <i>Grape</i>	0,04	1,82	0,03
Apel/ <i>Apple</i>	0	0	0
Belimbing/ <i>Star Fruit</i>	26,1	35,8	42,6
Duku/Langsar/Kokosan/ <i>Duku</i>	21,8	75,75	71,8
Durian/ <i>Durian</i>	601,23	1 177,2	1 015,2
Jambu Air/ <i>Rose Apple</i>	21,56	33,65	34,3
Jambu Biji/ <i>Guava</i>	15,03	21,52	21,8
Jeruk Besar/ <i>Pomelo</i>	3,01	5,66	4,6
Jeruk Siam/Kepron/ <i>Tangerine/Orange</i>	16,59	16,93	11,7
Jeruk/ Orange ( <i>Tangerine + Pomelo</i> )	3,01	5,66	4,6
Mangga/ <i>Mango</i>	1 505,18	1 709,15	1 322,2
Manggis/ <i>Mangosteen</i>	372,73	314,28	535,6
Markisa/ <i>Marquisa</i>	0,01	0,04	0
Nangka/Cempedak/ <i>Jack Fruit</i>	276,23	465,32	882,2
Nenas/ <i>Pineapple</i>	0,98	0,32	0,02
Pepaya/ <i>Papaya</i>	14,88	16,57	18,1
Pisang/ <i>Banana</i>	624,86	565,61	683,2
Rambutan/ <i>Rambutan</i>	104,57	130,25	108,5
Salak/ <i>Salacca</i>	105,36	109,89	121,3
Sawo/Sapodilla/ <i>Star Apple</i>	31,46	39,96	40,3
Sirsak/ <i>Soursop</i>	28	31,54	23,8
Sukun/ <i>Bread Fruit</i>	82,71	54,47	33,3
Jengkol/ <i>Jengkol</i>	2,51	125,65	77,5
Melinjo/ <i>Melinjo</i>	147,4	510,64	498,1
Petai/ <i>Twisted Cluster Bean</i>	544,21	1 001,29	888,3

Sumber/Source: Dinas Pertanian melalui Survei Pertanian Hortikultura/ *Agriculture Departement through Agriculture Survey for Horticulture*

**Tabel**  
**Table** 5.1.19

**Produksi Buah–Buahan dan Sayuran Tahunan Menurut  
Jenis Tanaman (ton) di Kabupaten Trenggalek, 2018–  
2020**

***Production of Annual Fruits and Vegetables by Kind of Plant  
in Trenggalek Regency (ton), 2018–2020***

Jenis Tanaman <i>Kind of Plants</i>	2018	2019	2020
(1)	(2)	(3)	(4)
Alpukat/ <i>Avocado</i>	5 724,8	1 552,1	3 062,8
Anggur/ <i>Grape</i>	0,9	0,8	2,1
Apel/ <i>Apple</i>	0	0	0
Belimbing/ <i>Star Fruit</i>	454,9	369	127,5
Duku/Langsat/Kokosan/ <i>Duku</i>	180,5	227,9	101,3
Durian/ <i>Durian</i>	4 240,6	21 670,3	11 362,9
Jambu Air/ <i>Rose Apple</i>	62,7	91	148,1
Jambu Biji/ <i>Guava</i>	154	154,7	125
Jeruk Besar/ <i>Pomelo</i>	24,8	65,7	464
Jeruk Siam/Kepronk/ <i>Tangerine/Orange</i>	208,1	259,7	89
Jeruk/ Orange ( <i>Tangerine + Pomelo</i> )	24,8	65,7	464
Mangga/ <i>Mango</i>	14 492,5	13 161,4	7 544,2
Manggis/ <i>Mangosteen</i>	3 375,2	2 519	2 835,2
Markisa/ <i>Marquisa</i>	0,2	1,1	0
Nangka/Cempedak/ <i>Jack Fruit</i>	1 695,4	4 536,4	7 729,6
Nenas/ <i>Pineapple</i>	5,8	13,1	5,1
Pepaya/ <i>Papaya</i>	1 047,2	1 108,9	1 172
Pisang/ <i>Banana</i>	47 304,6	43 056,55	28 061,6
Rambutan/ <i>Rambutan</i>	397,9	421,7	204,8
Salak/ <i>Salacca</i>	5 731,2	5 193,7	3 466,3
Sawo/Sapodilla/ <i>Star Apple</i>	318,1	152,9	123
Sirsak/ <i>Soursop</i>	191,1	291,9	188,2
Sukun/ <i>Bread Fruit</i>	419,4	302	111
Jengkol/ <i>Jengkol</i>	19,6	893,6	333,2
Melinjo/ <i>Melinjo</i>	456,5	994,8	899,2
Petai/ <i>Twisted Cluster Bean</i>	3 744,3	3 658,4	2 479,5

Sumber/Source: BPS, Statistik Pertanian Hortikultura SPH-BST/BPS-Statistics Indonesia, Agricultural Statistic for Horticulture SPH-BST

**Tabel**  
**Table** 5.1.20

**Produktivitas Tanaman Buah–Buahan dan Sayuran  
Tahunan Menurut Jenis Tanaman (Ha) di Kabupaten  
Trenggalek, 2018–2020**  
*Harvested Area of Annual Fruits and Vegetables by Kind of  
Plant in Trenggalek Regency (Ha), 2018–2020*

Jenis Tanaman <i>Kind of Plants</i>	2018	2019	2020
(1)	(3)	(4)	(5)
Alpukat/ <i>Avocado</i>	9	2,4	4,3
Anggur/ <i>Grape</i>	24,3	1,82	6,36
Apel/ <i>Apple</i>	0	0	0
Belimbing/ <i>Star Fruit</i>	17,4	10,3	8,3
Duku/Langsar/Kokosan/ <i>Duku</i>	8,3	3,01	1,41
Durian/ <i>Durian</i>	7,1	18,4	11,2
Jambu Air/ <i>Rose Apple</i>	2,9	2,7	4,32
Jambu Biji/ <i>Guava</i>	10,2	7,19	5,73
Jeruk Besar/ <i>Pomelo</i>	8,2	11,61	10,13
Jeruk Siam/Kepron/ <i>Tangerine/Orange</i>	12,5	15,34	7,6
Jeruk/ Orange ( <i>Tangerine + Pomelo</i> )		11,61	10,13
Mangga/ <i>Mango</i>	9,6	7,7	5,71
Manggis/ <i>Mangosteen</i>	9,1	8,02	5,29
Markisa/ <i>Marquisa</i>	34	27,5	0
Nangka/Cempedak/ <i>Jack Fruit</i>	6,1	9,75	8,76
Nenas/ <i>Pineapple</i>	0,1	403,63	262,35
Pepaya/ <i>Papaya</i>	70,4	66,92	64,67
Pisang/ <i>Banana</i>	75,7	49,74	41,08
Rambutan/ <i>Rambutan</i>	3,8	3,24	1,89
Salak/ <i>Salacca</i>	54,4	47,26	28,59
Sawo/Sapodilla/ <i>Star Apple</i>	10,1	3,83	3,06
Sirsak/ <i>Soursop</i>	6,8	9,26	7,92
Sukun/ <i>Bread Fruit</i>	5,1	5,54	3,33
Jengkol/ <i>Jengkol</i>	5,2	7,11	4,3
Melinjo/ <i>Melinjo</i>	2,1	1,95	1,81
Petai/ <i>Twisted Cluster Bean</i>	6,9	3,65	2,79

Sumber/Source: Dinas Pertanian melalui Survei Pertanian Hortikultura/ *Agriculture Departement through Agriculture Survey for Horticulture*

**5.2 PERKEBUNAN  
ESTATE CROPS**

**Tabel 5.2.1 Luas Areal Tanaman Perkebunan Menurut Kecamatan dan Jenis Tanaman di Kabupaten Trenggalek (ha), 2019 dan 2020**  
*Planted Area of Estate Crops by Subdistrict and Type of Crops in Trenggalek Regency (ha), 2019 dan 2020*

Kecamatan Subdistrict	Kelapa Sawit/Oil Palm		Kelapa/Coconut	
	2019	2020	2019	2020
(1)	(2)	(3)	(4)	(5)
010. Panggul	-	-	1 716,05	1 716,05
020. Munjungan	-	-	838,33	851,58
030. Watulimo	-	-	1 275,50	1 275,95
040. Kampak	-	-	444,00	428,00
050. Dongko	-	-	1 019,59	1 019,59
060. Pule	-	-	321,95	539,25
070. Karangany	-	-	845,85	1 541,35
071. Suruh	-	-	820,04	820,04
080. Gandusari	-	-	155,10	132,29
090. Durenan	-	-	649,63	120,48
100. Pogalan	-	-	48,56	49,23
110. Trenggalek	-	-	356,39	347,00
120. Tugu	-	-	957,22	948,26
130. Bendungan	-	-	601,50	601,50
<b>Kabupaten Trenggalek</b>	-	-	<b>10 049,71</b>	<b>10 390,57</b>



Lanjutan Tabel/*Continued Table 5.2.1*

Kecamatan Subdistrict	Karet/Rubber		Kopi/Coffee	
	2019	2020	2019	2020
(1)	(6)	(7)	(8)	(9)
010. Panggul	-	-	50,55	50,55
020. Munjungan	-	-	159,47	160,34
030. Watulimo	-	-	63,50	56,40
040. Kampak	-	-	50,90	48,50
050. Dongko	-	-	40,90	40,90
060. Pule	-	-	59,50	59,50
070. Karang	-	-	31,25	29,40
071. Suruh	-	-	2,00	2,00
080. Gandusari	-	-	15,90	8,20
090. Durenan	-	-	0,50	4,50
100. Pogalan	-	-	10,85	10,75
110. Trenggalek	-	-	5,50	5,50
120. Tugu	-	-	5,79	5,78
130. Bendungan	-	-	74,25	75,75
<b>Kabupaten Trenggalek</b>	-	-	<b>570,86</b>	<b>558,07</b>

Lanjutan Tabel/Continued Table 5.2.1

Kecamatan Subdistrict	Kakao/Cocoa		Tebu/Sugar cane	
	2019	2020	2019	2020
(1)	(10)	(11)	(12)	(13)
010. Panggul	108,25	108,25	-	-
020. Munjungan	36,31	29,47	-	-
030. Watulimo	293,75	154,34	8,25	11,50
040. Kampak	419,50	335,00	15,00	15,00
050. Dongko	216,50	232,70	19,80	8,50
060. Pule	671,93	610,50	51,25	49,40
070. Karang	462,00	458,67	55,15	51,80
071. Suruh	411,84	411,38	4,00	4,00
080. Gandusari	50,75	42,55	35,00	27,98
090. Durenan	288,67	161,88	50,40	34,00
100. Pogalan	62,71	64,81	14,00	12,95
110. Trenggalek	40,35	40,35	33,00	21,00
120. Tugu	671,93	395,92	92,77	56,22
130. Bendungan	290,25	290,25	-	-
<b>Kabupaten Trenggalek</b>	<b>4024,74</b>	<b>3336,07</b>	<b>378,62</b>	<b>292,35</b>

Lanjutan Tabel/Continued Table 5.2.1

Kecamatan Subdistrict	Teh/Tea		Tembakau/Tobacco	
	2019	2020	2019	2020
(1)	(14)	(15)	(16)	(17)
010. Panggul	-	-	-	-
020. Munjungan	-	-	-	-
030. Watulimo	-	-	-	-
040. Kampak	-	-	-	-
050. Dongko	-	-	-	-
060. Pule	-	-	-	-
070. Karang	-	-	49,28	44,65
071. Suruh	-	-	8,87	4,67
080. Gandusari	-	-	1,87	2,01
090. Durenan	-	-	-	-
100. Pogalan	-	-	-	-
110. Trenggalek	-	-	-	-
120. Tugu	-	-	15,90	12,34
130. Bendungan	-	-	-	-
<b>Kabupaten Trenggalek</b>	<b>-</b>	<b>-</b>	<b>76</b>	<b>64</b>

Sumber/Source: Dinas Pertanian dan Pangan Kabupaten Trenggalek/ Agriculture and Food Service Of Trenggalek Regency

**Tabel**  
**Table** 5.2.2

**Produksi Perkebunan Menurut Kecamatan dan Jenis Tanaman di Kabupaten Trenggalek (ton), 2019 dan 2020**  
*Production of Estate by Subdistrict and Type of Crops in Trenggalek Regency (ton), 2019 and 2020*

Kecamatan Subdistrict	Kelapa Sawit/Oil Palm		Kelapa/Coconut	
	2019	2020	2019	2020
(1)	(2)	(3)	(4)	(5)
010. Panggul	-	-	2 154,00	1 808,60
020. Munjungan	-	-	1 116,37	823,13
030. Watulimo	-	-	1 586,27	1 282,25
040. Kampak	-	-	461,75	387,83
050. Dongko	-	-	432,71	546,40
060. Pule	-	-	200,76	400,47
070. Karangan	-	-	596,03	933,48
071. Suruh	-	-	712,22	576,58
080. Gandusari	-	-	128,07	64,93
090. Durenan	-	-	76,01	10,93
100. Pogalan	-	-	25,70	23,88
110. Trenggalek	-	-	250,07	213,13
120. Tugu	-	-	886,51	731,33
130. Bendungan	-	-	402,44	327,89
<b>Kabupaten Trenggalek</b>	-	-	<b>11 043,91</b>	<b>8 130,83</b>

Lanjutan Tabel/*Continued Table* 5.2.2

Kecamatan Subdistrict	Karet/Rubber		Kopi/Coffee	
	2019	2020	2019	2020
(1)	(6)	(7)	(8)	(9)
010. Panggul	-	-	0,35	30,91
020. Munjungan	-	-	69,08	71,43
030. Watulimo	-	-	43,79	37,30
040. Kampak	-	-	5,84	6,80
050. Dongko	-	-	7,78	5,25
060. Pule	-	-	64,00	61,86
070. Karangan	-	-	1,38	10,80
071. Suruh	-	-	-	0,30
080. Gandusari	-	-	7,09	4,34
090. Durenan	-	-	-	0,25
100. Pogalan	-	-	2,10	0,70
110. Trenggalek	-	-	1,72	1,72
120. Tugu	-	-	-	-
130. Bendungan	-	-	82,53	62,30
<b>Kabupaten Trenggalek</b>	-	-	<b>2 300,66</b>	<b>293,96</b>

Lanjutan Tabel/*Continued Table* 5.2.2

Kecamatan Subdistrict	Kakao/Cocoa		Tebu/Sugar cane	
	2019	2020	2019	2020
(1)	(10)	(11)	(12)	(13)
010. Panggul	67,82	62,70	-	-
020. Munjungan	4,34	2,61	-	-
030. Watulimo	45,39	32,03	562,00	950,00
040. Kampak	119,99	87,85	1 039,00	970,00
050. Dongko	104,71	103,83	1 386,00	595,00
060. Pule	141,17	180,55	3 247,00	3 114,00
070. Karangan	117,21	153,08	4 167,00	1 869,40
071. Suruh	169,89	133,94	150,00	230,00
080. Gandusari	22,18	14,10	2 531,00	1 964,00
090. Durenan	27,63	2,86	3 530,00	2 625,00
100. Pogalan	19,64	14,13	960,00	880,00
110. Trenggalek	11,40	14,55	2 450,00	1 532,00
120. Tugu	86,53	136,33	6 876,00	2 961,60
130. Bendungan	62,29	65,26	-	-
<b>Kabupaten Trenggalek</b>	<b>1 000,19</b>	<b>1 003,82</b>	<b>26 898,00</b>	<b>17 691,00</b>

Lanjutan Tabel/*Continued Table* 5.2.2

Kecamatan Subdistrict	Cengkeh / cloves (bunga kering / dry flowers)		Tembakau/Tobacco	
	2019	2020	2019	2020
(1)	(14)	(15)	(16)	(17)
010. Panggul	77,24	...	1,2	6
020. Munjungan	153,23	...	0	0
030. Watulimo	219,48	...	0	0
040. Kampak	23,39	...	0	0
050. Dongko	13,94	...	0	0
060. Pule	84,00	...	0	0
070. Karang	-	...	72,97	57,12
071. Suruh	52,00	...	11,2	8,74
080. Gandusari	3,28	...	3,4	2,21
090. Durenan	-	...	0	0
100. Pogalan	-	...	0	0
110. Trenggalek	4,99	...	0	0
120. Tugu	-	...	24,62	15,37
130. Bendungan	12,65	...	0	0
<b>Kabupaten Trenggalek</b>	<b>644,19</b>	<b>...</b>	<b>113,39</b>	<b>89,44</b>

Sumber/*Source*: Dinas Pertanian dan Pangan Kabupaten Trenggalek/ Agriculture and Food Service Of Trenggalek Regency

**5.3 KEHUTANAN  
FORESTRY**

**Tabel 5.3.1 Volume Kayu Hutan Menurut Bulan dan Jenis Tanaman di Kabupaten Trenggalek (m3), 2020**  
*Volume of Forest Wood by Month and Plant Type in Trenggalek Regency (m3), 2020*

Bulan Month	Volume / Volume (M3)			
	Jati Teak	Mahoni Magogany	Sengon Sengon	Pinus
(1)	(2)	(3)	(4)	(5)
Januari / January	-	-	-	-
Pebruari / February	-	-	-	-
Maret / March	-	-	-	-
April / April	-	-	-	-
Mei / May	-	-	-	-
Juni / June	-	-	-	-
Juli / July	-	-	-	-
Agustus / August	-	-	-	-
September / September	-	-	-	-
Oktober / October	-	-	-	138,63
Nopember / November	-	-	-	-
Desember / December	-	-	-	-
<b>Kabupaten Trenggalek</b>	-	-	-	<b>138,63</b>

Sumber/Source: Cabang Dinas Kehutanan Provinsi Jawa Timur / Forestry Estate of Jawa Timur, Forest Administrator District in Trenggalek/Forestry Services



**Tabel**  
**Table** 5.3.2

**Nilai Produksi Tanaman Kehutanan di Kabupaten  
Treggalek, 2016 - 2020**  
*Values of Production Forestry Trees Commodities in  
Treggalek Regency (m3), 2016 - 2020*

Komoditas Commodities	Satuan Unit	Produksi Production				
		2016	2017	2018	2019	2020
(1)	(2)	(3)	(4)	(5)	(6)	(7)
<b>A. Kayu Pertukangan/Wood Carpentry</b>						
1. Jati	m3	14	5	13	-	-
2. Rimba	m3	1 567	974	2 093	2 148	139
3. Lain-lain	m3	105	36	19	11	-
<b>B. Kayu Bakar / cordwood</b>						
1. Jati	sm	-	-	-	-	-
2. Rimba	sm	47	3	1	1	-
3. Lain-lain	sm	-	-	2	-	-
<b>A. Getah / Sap</b>						
1. Pinus	ton	6 230	8 152	7 659	7 251	6 274
2. Damar	ton	-	-	-	-	-
3. Lak Cabang	ton	-	-	-	-	-

Sumber/Source: Perum Perhutani Jawa Timur, Kesatuan Pemangkuan Hutan (KPH) Treggalek/ Cabang Dinas Kehutanan Provinsi Jatim/ Forestry Estate of Jawa Timur, Forest Administrator District in Treggalek/Forestry Services

## 5.4 PETERNAKAN LIVESTOCK

**Tabel 5.4.1** Populasi Ternak Menurut Kecamatan dan Jenis Ternak (ekor) di Kabupaten Trenggalek, 2019 dan 2020  
*Livestock Population by Subdistrict and Kind of Livestock (head) in Trenggalek Regency, 2019 and 2020*

Kecamatan Subdistrict	Sapi Perah/Dairy Cattle		Sapi Potong/Beef Cattle	
	2019	2020	2019	2020
(1)	(2)	(3)	(4)	(5)
010. Panggul	-	-	4 646	4 815
020. Munjungan	-	-	477	358
030. Watulimo	-	-	512	461
040. Kampak	10	10	1 584	1 611
050. Dongko	17	132	1 851	1 837
060. Pule	508	649	3 655	3 966
070. Karanganyan	10	5	3 659	3 598
071. Suruh	107	101	1 537	1 582
080. Gandusari	-	-	2 285	2 280
090. Durenan	-	-	2 398	2 481
100. Pogalan	6	-	2 524	2 162
110. Trenggalek	-	-	1 718	1 594
120. Tugu	9	6	4 542	4 459
130. Bendungan	4 638	5 555	5 927	6 697
<b>Kabupaten Trenggalek</b>	<b>5 305</b>	<b>6 458</b>	<b>37 315</b>	<b>37 901</b>

Lanjutan Tabel/*Continued Table* 5.4.1

Kecamatan Subdistrict	Kerbau/ Buffalo		Kuda/Horse	
	2019	2020	2019	2020
(1)	(2)	(3)	(4)	(5)
010. Panggul	48	62	-	-
020. Munjungan	50	40	-	-
030. Watulimo	38	38	-	-
040. Kampak	3	3	-	2
050. Dongko	9	9	-	-
060. Pule	7	7	-	-
070. Karang	-	-	7	7
071. Suruh	-	-	1	1
080. Gandusari	3	3	2	2
090. Durenan	3	3	1	1
100. Pogalan	-	-	1	1
110. Trenggalek	81	99	6	6
120. Tugu	7	7	5	5
130. Bendungan	25	25	-	-
<b>Kabupaten Trenggalek</b>	<b>274</b>	<b>296</b>	<b>23</b>	<b>25</b>

Lanjutan Tabel/Continued Table 5.4.1

Kecamatan Subdistrict	Kambing/Goat		Domba/Sheep		Babi/Pig	
	2019	2020	2019	2020	2019	2020
(1)	(10)	(11)	(12)	(13)	(14)	(15)
010. Panggul	34 899	35 898	1 549	1 701	-	-
020. Munjungan	19 691	19 180	1 545	1 684	-	-
030. Watulimo	26 236	27 149	985	1 088	-	-
040. Kampak	30 231	31 553	413	435	-	-
050. Dongko	59 218	65 314	139	112	-	-
060. Pule	118 701	133 100	484	558	-	-
070. Karang	15 335	11 786	890	986	-	-
071. Suruh	24 476	25 146	274	288	-	-
080. Gandusari	18 111	16 706	395	427	-	-
090. Durenan	15 314	12 760	497	533	-	-
100. Pogalan	8 356	2 830	1 684	1 896	-	-
110. Trenggalek	7 141	2 045	2 159	2 486	-	-
120. Tugu	17 380	12 674	827	878	-	-
130. Bendungan	29 469	31 224	585	633	-	-
<b>Kabupaten Trenggalek</b>	<b>424 558</b>	<b>427 365</b>	<b>12 426</b>	<b>13 705</b>	<b>-</b>	<b>-</b>

Sumber/Source: Dinas Pertanian dan Pangan Kabupaten Trenggalek/Agriculture and Food Service of Trenggalek Regency

**Tabel**  
**Table** 5.4.2**Populasi Unggas Menurut Kecamatan dan Jenis Unggas  
(ekor) di Kabupaten Trenggalek, 2019 dan 2020**  
*Poultry Population by Subdistrict and Kind of Poultry (head)  
in Trenggalek Regency, 2019 and 2020*

Kecamatan Subdistrict	Ayam Kampung Native Chicken		Ayam Petelur Layer	
	2019	2020	2019	2020
(1)	(2)	(3)	(4)	(5)
010. Panggul	89 839	71 046	201	172
020. Munjungan	53 567	41 842	2 962	2 978
030. Watulimo	79 545	88 576	11 079	10 975
040. Kampak	40 379	28 603	34 764	38 219
050. Dongko	119 062	142 390	149	196
060. Pule	202 481	260 696	-	6 229
070. Karang	82 879	65 553	31 107	34 060
071. Suruh	49 913	61 201	67 061	73 883
080. Gandusari	92 738	118 729	14 477	14 462
090. Durenan	80 093	89 181	8 527	8 978
100. Pogalan	104 182	125 846	8 186	8 736
110. Trenggalek	54 366	63 170	8 336	8 796
120. Tugu	139 193	168 149	5 295	5 594
130. Bendungan	72 040	84 592	320	276
<b>Kabupaten Trenggalek</b>	<b>1260 277</b>	<b>1409 574</b>	<b>192 464</b>	<b>213 554</b>

Lanjutan Tabel/Continued Table 5.4.2

Kecamatan Subdistrict	Ayam Pedaging Broiler		Itik/Itik Manila Duck	
	2019	2020	2019	2020
(1)	(6)	(7)	(8)	(9)
010. Panggul	349	359	2 285	2 402
020. Munjungan	1 400	1 442	4 794	5 088
030. Watulimo	2 637	2 716	2 825	2 925
040. Kampak	262 481	270 355	8 549	8 944
050. Dongko	1 923	1 981	3 829	4 140
060. Pule	7 365	7 586	1 601	1 679
070. Karang	80 809	83 233	5 843	6 134
071. Suruh	1 568	1 615	3 802	4 115
080. Gandusari	152 797	157 381	36 855	41 601
090. Durenan	13 293	13 692	98 609	108 381
100. Pogalan	4 823	4 968	21 338	23 037
110. Trenggalek	2 565	2 642	6 749	7 141
120. Tugu	5 960	6 139	9 312	10 027
130. Bendungan	-	-	926	966
<b>Kabupaten Trenggalek</b>	<b>537 970</b>	<b>554 109</b>	<b>207 317</b>	<b>226 580</b>

Sumber/Source: Dinas Pertanian dan Pangan Kabupaten Trenggalek/Agriculture and Food Service of Trenggalek Regency

**Tabel**  
**Table** 5.4.3**Jumlah Ternak yang Dipotong Menurut Jenis Ternak di Kabupaten Trenggalek (ekor), 2019 dan 2020**  
**Livestock Slaughtered by Kind of Livestock in Trenggalek Regency (head), 2019 and 2020**

Jenis Ternak <i>Types of livestock</i>	Pemotongan Tercatat <i>Recorded Deductions</i>			
	RPH Pemda <i>Local Slaughterhouse for Pemda</i>		RPH Pemda <i>Local Slaughterhouse for Pemda</i>	
	Jantan <i>Male</i>	Betina <i>Female</i>	Jantan <i>Male</i>	Betina <i>Female</i>
	(1)	(2)	(3)	(4)
Sapi Potong/Beef Cattle	-	-	9	6
Sapi Perah/Dairy Cattle	-	-	-	-
Kerbau /Buffalo	-	-	-	-
Kuda/horse	-	-	-	-
Kambing /Goat	-	-	-	-
Domba/Sheep	-	-	-	-
Babi/Pig	-	-	-	-
Ayam Buras/Native Chicken	-	-	-	-
Ayam Petelur / Layer	-	-	-	-
Ayam Pedaging/Broiler	-	-	-	-
Itik /Duck	-	-	-	-
Itik Manila/Muscovy Duck	-	-	-	-
Kelinci/Rabbit	-	-	-	-
Burung Puyuh/Quail	-	-	-	-
Merpati / Dove	-	-	-	-

Lanjutan Tabel/Continued Table 5.4.3

Jenis Ternak <i>Types of livestock</i>	Pemotongan Tercatat <i>Recorded Deductions</i>			
	Luar RPH 2019 <i>Outdoor Slaughterhouse 2019</i>		Luar RPH 2020 <i>Outdoor Slaughterhouse 2020</i>	
	Jantan <i>Male</i>	Betina <i>Female</i>	Jantan <i>Male</i>	Betina <i>Female</i>
(1)	(6)	(7)	(8)	(9)
Sapi Potong/Beef Cattle	2 330	502	2 309	326
Sapi Perah/Dairy Cattle	307	65	-	-
Kerbau /Buffalo	-	-	-	-
Kuda/horse	-	-	-	-
Kambing /Goat	11 730		9 627	
Domba/Sheep	249		400	
Babi/Pig	-	-	-	-
Ayam Buras/Native Chicken	-	-	-	-
Ayam Petelur / Layer	-	-	-	-
Ayam Pedaging/Broiler	-	-	-	-
Itik /Duck	-	-	-	-
Itik Manila/Muscovy Duck	-	-	-	-
Kelinci/Rabbit	-	-	-	-
Burung Puyuh/Quail	-	-	-	-
Merpati / Dove	-	-	-	-



Lanjutan Tabel/Continued Table 5.4.3

Jenis Ternak Types of livestock	Pemotongan tidak tercatat Unrecorded deductions		Jumlah Total
	Jantan Male	Betina Female	
(1)	(10)	(11)	(12)
Sapi Potong/Beef Cattle	1 375	1 269	5 294
Sapi Perah/Dairy Cattle	391	161	552
Kerbau /Buffalo	2	1	3
Kuda/horse	-	-	-
Kambing /Goat	44 596		54 223
Domba/Sheep	3 120		3 520
Babi/Pig	-		-
Ayam Buras/Native Chicken	1248 963		1 248 963
Ayam Petelur / Layer	61 356		61 356
Ayam Pedaging/Broiler	2216 436		2 216 436
Itik /Duck	87 768		87 768
Itik Manila/Muscovy Duck	29 025		29 025
Kelinci/Rabbit	3 280		3 280
Burung Puyuh/Quail	116 811		116 811
Merpati / Dove	3 992		3 992

Sumber/Source: Dinas Pertanian dan Pangan Kabupaten Trenggalek/Agriculture and Food Service of Trenggalek Regency

**Tabel** 5.4.4 **Produksi Daging Ternak Menurut Kecamatan dan Jenis Ternak (kg) di Kabupaten Trenggalek, 2019 dan 2020**  
**Meat Production by Subdistrict and Kind of Livestock (kg) in Trenggalek Regency, 2019 and 2020**

Kecamatan Subdistrict	Sapi Perah/Dairy Cattle		Sapi Potong/Beef Cattle	
	2019	2020	2019	2020
(1)	(2)	(3)	(4)	(5)
010. Panggul	400,00	-	97 881,00	134 307,60
020. Munjungan	200,00	-	82 021,80	100 854,60
030. Watulimo	-	-	56 994,00	78 304,80
040. Kampak	800,00	-	48 816,60	53 524,80
050. Dongko	15 800,00	8 600,00	49 560,00	72 109,80
060. Pule	22 800,00	21 200,00	54 516,00	61 206,60
070. Karang	16 200,00	12 200,00	108 040,80	154 875,00
071. Suruh	18 200,00	16 400,00	37 913,40	47 577,60
080. Gandusari	-	-	61 950,00	85 491,00
090. Durenan	-	-	51 542,40	71 118,60
100. Pogalan	13 000,00	7 800,00	139 511,40	188 328,00
110. Trenggalek	19 200,00	18 200,00	184 611,00	225 002,40
120. Tugu	13 200,00	4 400,00	156 361,80	191 797,20
130. Bendungan	65 000,00	21 600,00	40 639,20	34 692,00
<b>Kabupaten Trenggalek</b>	<b>184 800,00</b>	<b>110 400,00</b>	<b>1 170 359,40</b>	<b>1 499 190,00</b>

Sumber/Source: Dinas Pertanian dan Pangan Kabupaten Trenggalek/Agriculture and Food Service of Trenggalek Regency

**Tabel**  
**Table** 5.4.5**Produksi Daging Unggas Menurut Kecamatan dan Jenis Unggas (kg) di Kabupaten Trenggalek, 2019 dan 2020**  
**Poultry Meat Production by Subdistrict and Kind of Poultry (kg) in Trenggalek Regency, 2019 and 2020**

Kecamatan Subdistrict	Ayam Kampung Native Chicken		Ayam Petelur Layer	
	2019	2020	2019	2020
(1)	(2)	(3)	(4)	(5)
010. Panggul	95 339,64	106 654,00	107,80	116,60
020. Munjungan	57 326,21	63 914,00	994,40	1 227,60
030. Watulimo	81 979,42	79 064,00	3 790,47	4 735,68
040. Kampak	42 306,28	50 643,00	11 471,90	11 371,80
050. Dongko	110 448,00	112 667,00	34,10	26,40
060. Pule	178 899,00	179 362,00	-	898,70
070. Karang	79 772,05	100 452,00	10 434,75	10 266,30
071. Suruh	44 127,00	45 433,00	22 134,20	21 675,50
080. Gandusari	82 283,00	82 634,00	4 778,40	6 043,40
090. Durenan	75 391,00	79 044,00	2 856,92	3 071,20
100. Pogalan	95 302,00	97 832,00	2 733,43	2 953,50
110. Trenggalek	51 920,00	52 375,00	2 802,34	2 981,00
120. Tugu	130 145,00	130 075,00	1 771,89	1 948,10
130. Bendungan	68 522,00	68 814,00	137,50	176,00
<b>Kabupaten Trenggalek</b>	<b>1 193 760,60</b>	<b>1 248 963,00</b>	<b>64 048,10</b>	<b>67 491,78</b>

Lanjutan Tabel/Continued Table 5.4.5

Kecamatan Subdistrict	Ayam Pedaging Broiler		Itik/Itik Manila Duck	
	2019	2020	2019	2020
(1)	(6)	(7)	(8)	(9)
010. Panggul	138 520,80	1 726,80	983,00	1 053,00
020. Munjungan	41 688,00	6 925,20	2 040,00	2 162,00
030. Watulimo	26 200,84	13 033,20	1 220,00	1 330,00
040. Kampak	740 671,20	1 297 700,40	3 743,00	3 957,00
050. Dongko	4 615,20	9 505,20	1 610,00	1 668,00
060. Pule	31 867,20	36 416,40	709,00	739,00
070. Karang	422 467,20	399 514,80	2 513,00	2 692,00
071. Suruh	21 074,40	7 759,20	1 618,00	1 651,00
080. Gandusari	551 239,20	755 425,20	15 809,00	14 517,00
090. Durenan	177 256,80	65 721,60	39 265,00	41 174,00
100. Pogalan	131 097,60	23 846,40	9 252,00	9 243,00
110. Trenggalek	190 116,01	12 685,20	2 921,00	3 070,00
120. Tugu	105 438,80	29 469,60	4 004,00	4 080,00
130. Bendungan	-	-	425,00	432,00
<b>Kabupaten Trenggalek</b>	<b>2 582 253,25</b>	<b>2 659 729,20</b>	<b>86 112,00</b>	<b>87 768,00</b>

Sumber/Source: Dinas Pertanian dan Pangan Kabupaten Trenggalek/Agriculture and Food Service of Trenggalek Regency

**Tabel 5.4.6** **Produksi Telur Unggas dan Susu Sapi Menurut Kecamatan (ton) di Kabupaten Trenggalek, 2019 dan 2020**  
**Production of Poultry Eggs and Cow Milk by Subdistrict (ton) in Trenggalek Regency, 2019 and 2020**

Kecamatan Subdistrict	Ayam Kampung Native Chicken		Ayam Petelur Layer	
	2019	2020	2019	2020
(1)	(2)	(3)	(4)	(5)
010. Panggul	49,26	45,96	1,89	1,82
020. Munjungan	29,45	27,30	25,68	30,31
030. Watulimo	43,12	49,06	96,38	112,00
040. Kampak	22,14	19,98	301,00	374,80
050. Dongko	62,27	76,41	1,20	1,87
060. Pule	104,49	135,30	-	31,72
070. Karang	43,93	42,46	269,77	334,54
071. Suruh	25,80	32,57	580,53	723,20
080. Gandusari	47,91	61,80	125,32	147,58
090. Durenan	42,02	49,44	74,01	90,32
100. Pogalan	54,27	67,27	70,93	87,13
110. Trenggalek	28,67	34,21	72,41	88,13
120. Tugu	72,90	89,52	45,94	56,17
130. Bendungan	37,96	45,59	2,87	2,92
<b>Kabupaten Trenggalek</b>	<b>664,19</b>	<b>776,87</b>	<b>1 667,95</b>	<b>2 082,51</b>

Lanjutan Tabel/Continued Table 5.4.6

Kecamatan Subdistrict	Itik/ Duck		Sapi Perah Dairy Cattle	
	2019	2020	2019	2020
(1)	(6)	(7)	(8)	(9)
010. Panggul	15,91	17,19	-	-
020. Munjungan	33,34	36,16	-	-
030. Watulimo	19,72	20,97	-	-
040. Kampak	59,70	63,93	18,55	19,53
050. Dongko	26,61	29,22	40,03	92,26
060. Pule	11,19	12,00	979,76	1 161,85
070. Karang	40,71	43,82	24,41	9,76
071. Suruh	26,46	29,01	210,40	207,47
080. Gandusari	255,72	286,95	-	-
090. Durenan	684,42	755,21	-	-
100. Pogalan	148,81	161,68	15,13	-
110. Trenggalek	47,02	50,91	-	-
120. Tugu	64,85	70,79	20,99	11,72
130. Bendungan	6,53	6,90	9 247,92	10 179,35
<b>Kabupaten Trenggalek</b>	<b>1 440,98</b>	<b>1 584,73</b>	<b>10 557,20</b>	<b>11 681,94</b>

Sumber/Source: Dinas Pertanian dan Pangan Kabupaten Trenggalek/Agriculture and Food Service of Trenggalek Regency

## 5.5 PERIKANAN FISHERY

### 5.5.1 Produksi dan Nilai Produksi Perikanan Tangkap Menurut Kecamatan dan Jenis Penangkapan di Kabupaten Trenggalek, 2020 *Production and Production Value of Fish Capture by Subdistrict and Type of Captures in Trenggalek Regency, 2020*

Kecamatan Subdistrict	Perikanan Tangkap di Laut <i>Marine Capture Fisheries</i>		Perikanan Perairan Umum Daratan <i>Inland Open Water Capture Fisheries</i>	
	Volume Volume (Ton)	Nilai Value (000 Rp)	Volume Volume (Ton)	Nilai Value (000 Rp)
(1)	(2)	(3)	(4)	(5)
010. Panggul	173,47	2 959 715,0	0,91	16 872,0
020. Munjungan	225,42	3 205 308,0	0,60	10 235,20
030. Watulimo	25 011,61	218 186 547,82	0,49	9 410,40
040. Kampak	-	-	3,29	53 075,40
050. Dongko	-	-	0,25	4 523,80
060. Pule	-	-	0,26	5 120,50
070. Karang	-	-	2,53	42 774,20
071. Suruh	-	-	0,82	12 313,30
080. Gandusari	-	-	3,55	61 115,30
090. Durenan	-	-	2,94	49 685,50
100. Pogalan	-	-	2,86	48 499,80
110. Trenggalek	-	-	3,17	53 311,30
120. Tugu	-	-	2,49	43 604,90
130. Bendungan	-	-	1,0	18 097,10
<b>Kabupaten Trenggalek</b>	<b>25 410,50</b>	<b>224 351 570,82</b>	<b>25,16</b>	<b>428 638,70</b>

Lanjutan Tabel/*Continued Table 5.5.1*

Kecamatan Subdistrict	Perikanan Tangkap Fish Capture	
	Volume Volume (Ton)	Nilai Value (000 Rp)
(1)	(6)	(7)
010. Panggul	-	-
020. Munjungan	-	-
030. Watulimo	-	-
040. Kampak	-	-
050. Dongko	-	-
060. Pule	-	-
070. Karang	-	-
071. Suruh	-	-
080. Gandusari	-	-
090. Durenan	-	-
100. Pogalan	-	-
110. Trenggalek	-	-
120. Tugu	-	-
130. Bendungan	-	-
<b>Kabupaten Trenggalek</b>	-	-

Sumber/*Source*: Dinas Perikanan Kabupaten Trenggalek/*Fishery Services of Trenggalek Regency*



**Tabel**  
**Table** 5.5.2

**Produksi dan Nilai Produksi Perikanan Tangkap di Perairan Umum Menurut Kecamatan dan Lokasi di Kabupaten Trenggalek, 2020**  
***Production and Production Value of Inland Open Water Capture Fisheries by Subdistrict and Location in Trenggalek Regency, 2020***

Kecamatan Subdistrict	Cakalang Skipjack Tuna		Tongkol Eastern Little Tuna	
	Volume Volume (Ton)	Nilai Value (000 Rp)	Volume Volume (Ton)	Nilai Value (000 Rp)
(1)	(2)	(3)	(4)	(5)
010. Panggul	1,14	15 138,0	30,04	254 077,50
020. Munjungan	7,74	86 865,40	35,41	343 445,60
030. Watulimo	768,79	10 919 786,05	8 305,03	58 906 769,60
040. Kampak	-	-	-	-
050. Dongko	-	-	-	-
060. Pule	-	-	-	-
070. Karang	-	-	-	-
071. Suruh	-	-	-	-
080. Gandusari	-	-	-	-
090. Durenan	-	-	-	-
100. Pogalan	-	-	-	-
110. Trenggalek	-	-	-	-
120. Tugu	-	-	-	-
130. Bendungan	-	-	-	-
<b>Kabupaten Trenggalek</b>	<b>777,67</b>	<b>11 021 789,45</b>	<b>8 370,48</b>	<b>59 504 292,70</b>

Lanjutan Tabel/Continued Table 5.5.2

Kecamatan Subdistrict	Tuna Tuna		Udang Shrimp	
	Volume Volume (Ton)	Nilai Value (000 Rp)	Volume Volume (Ton)	Nilai Value (000 Rp)
(1)	(6)	(7)	(8)	(9)
010. Panggul	0,0	0,0	0,47	24 877,50
020. Munjungan	0,0	0,0	0,0	0,0
030. Watulimo	329,32	6 009 344,85	0,0	0,0
040. Kampak	-	-	-	-
050. Dongko	-	-	-	-
060. Pule	-	-	-	-
070. Karang	-	-	-	-
071. Suruh	-	-	-	-
080. Gandusari	-	-	-	-
090. Durenan	-	-	-	-
100. Pogalan	-	-	-	-
110. Trenggalek	-	-	-	-
120. Tugu	-	-	-	-
130. Bendungan	-	-	-	-
<b>Kabupaten Trenggalek</b>	<b>329,32</b>	<b>6 009 344,85</b>	<b>0,47</b>	<b>24 877,50</b>

Lanjutan Tabel/Continued Table 5.5.2

Kecamatan Subdistrict	Lobster Loobster		Lainnya Others	
	Volume Volume (Ton)	Nilai Value (000 Rp)	Volume Volume (Ton)	Nilai Value (000 Rp)
(1)	(10)	(11)	(12)	(13)
010. Panggul	0,39	99 870,0	141,44	2 565 752,0
020. Munjungan	0,27	72 610,0	182,0	2 702 387,0
030. Watulimo	0,61	141 820,0	15 607,86	142 208 827,32
040. Kampak	-	-	-	-
050. Dongko	-	-	-	-
060. Pule	-	-	-	-
070. Karangan	-	-	-	-
071. Suruh	-	-	-	-
080. Gandusari	-	-	-	-
090. Durenan	-	-	-	-
100. Pogalan	-	-	-	-
110. Trenggalek	-	-	-	-
120. Tugu	-	-	-	-
130. Bendungan	-	-	-	-
<b>Kabupaten Trenggalek</b>	<b>1,27</b>	<b>314 300,0</b>	<b>15 931,30</b>	<b>147 476 966,32</b>

Sumber/Source: Dinas Perikanan Kabupaten Trenggalek/Fishery Services of Trenggalek Regency

**Tabel** 5.5.3 **Produksi dan Nilai Produksi Perikanan Budidaya Menurut Kecamatan dan Jenis Budidaya di Kabupaten Trenggalek, 2020**  
**Production and Production Value of Aquaculture by Subdistrict and Type of Culture in Trenggalek Regency, 2020**

Kecamatan Subdistrict	Jaring Apung Laut Marine Floating Net		Jaring Apung Tawar Freshwater Floating Net	
	Volume Volume (Ton)	Nilai Value (000 Rp)	Volume Volume (Ton)	Nilai Value (000 Rp)
(1)	(2)	(3)	(4)	(5)
010. Panggul	-	-	-	-
020. Munjungan	-	-	-	-
030. Watulimo	1,38	87 855,0	-	-
040. Kampak	-	-	-	-
050. Dongko	-	-	-	-
060. Pule	-	-	-	-
070. Karangan	-	-	-	-
071. Suruh	-	-	-	-
080. Gandusari	-	-	-	-
090. Durenan	-	-	-	-
100. Pogalan	-	-	-	-
110. Trenggalek	-	-	-	-
120. Tugu	-	-	-	-
130. Bendungan	-	-	-	-
<b>Kabupaten Trenggalek</b>	<b>1,38</b>	<b>87 855,0</b>	<b>-</b>	<b>-</b>

Lanjutan Tabel/*Continued Table 5.5.3*

Kecamatan Subdistrict	Jaring Tancap Tawar Freshwater Pen Culture		Karamba Cage	
	Volume Volume (Ton)	Nilai Value (000 Rp)	Volume Volume (Ton)	Nilai Value (000 Rp)
(1)	(6)	(7)	(8)	(9)
010. Panggul	-	-	-	-
020. Munjungan	-	-	-	-
030. Watulimo	-	-	-	-
040. Kampak	-	-	-	-
050. Dongko	-	-	-	-
060. Pule	-	-	-	-
070. Karang	-	-	-	-
071. Suruh	-	-	-	-
080. Gandusari	-	-	-	-
090. Durenan	-	-	-	-
100. Pogalan	-	-	-	-
110. Trenggalek	-	-	-	-
120. Tugu	-	-	-	-
130. Bendungan	-	-	-	-
<b>Kabupaten Trenggalek</b>	-	-	-	-

Lanjutan Tabel/Continued Table 5.5.3

Kecamatan Subdistrict	Kolam Air Deras Running Freshwater Pond		Kolam Air Tenang Quiet Freshwater Pond	
	Volume Volume (Ton)	Nilai Value (000 Rp)	Volume Volume (Ton)	Nilai Value (000 Rp)
(1)	(10)	(11)	(12)	(13)
010. Panggul	-	-	26,93	479 894,70
020. Munjungan	-	-		
030. Watulimo	-	-	120,50	2 023 726,90
040. Kampak	-	-	60,15	1 028 391,40
050. Dongko	-	-	12,83	202 008,20
060. Pule	-	-	15,22	238 477,80
070. Karang	-	-	730,41	11 584 826,10
071. Suruh	-	-	12,57	196 645,30
080. Gandusari	-	-	429,28	6 784 654,40
090. Durenan	-	-	992,66	15 785 085,80
100. Pogalan	-	-	826,37	13 026 885,07
110. Trenggalek	-	-	352,28	5 717 207,20
120. Tugu	-	-	417,04	6 653 219,40
130. Bendungan	-	-	78,87	1 229 188,30
<b>Kabupaten Trenggalek</b>	<b>-</b>	<b>-</b>	<b>4 075,08</b>	<b>64 950 210,57</b>

Lanjutan Tabel/Continued Table 5.5.3

Kecamatan Subdistrict	Laut Lainnya Other Marine Culture		Minapadi Sawah Rice Fish	
	Volume Volume (Ton)	Nilai Value (000 Rp)	Volume Volume (Ton)	Nilai Value (000 Rp)
(1)	(14)	(15)	(16)	(17)
010. Panggul	-	-	-	-
020. Munjungan	-	-	-	-
030. Watulimo	-	-	-	-
040. Kampak	-	-	-	-
050. Dongko	-	-	-	-
060. Pule	-	-	-	-
070. Karang	-	-	-	-
071. Suruh	-	-	-	-
080. Gandusari	-	-	-	-
090. Durenan	-	-	-	-
100. Pogalan	-	-	-	-
110. Trenggalek	-	-	-	-
120. Tugu	-	-	-	-
130. Bendungan	-	-	-	-
<b>Kabupaten Trenggalek</b>	-	-	-	-

Lanjutan Tabel/Continued Table 5.5.3

Kecamatan Subdistrict	Rumput Laut Sea Weed		Tambak Intensif Intensive Brackishwater Pond	
	Volume Volume (Ton)	Nilai Value (000 Rp)	Volume Volume (Ton)	Nilai Value (000 Rp)
(1)	(18)	(19)	(20)	(21)
010. Panggul	-	-	374,14	26 948 940,0
020. Munjungan	-	-	324,15	23 326 640,0
030. Watulimo	-	-	400,17	28 882 855,0
040. Kampak	-	-	-	-
050. Dongko	-	-	-	-
060. Pule	-	-	-	-
070. Karang	-	-	-	-
071. Suruh	-	-	-	-
080. Gandusari	-	-	-	-
090. Durenan	-	-	-	-
100. Pogalan	-	-	-	-
110. Trenggalek	-	-	-	-
120. Tugu	-	-	-	-
130. Bendungan	-	-	-	-
<b>Kabupaten Trenggalek</b>	-	-	<b>1 098,46</b>	<b>79 158 435,0</b>



Lanjutan Tabel/Continued Table 5.5.3

Kecamatan Subdistrict	Tambak Sederhana <i>Traditional Brackishwater Pond</i>		Tambak Semi Intensif/Semi <i>Intensive Brackishwater Pond</i>	
	Volume Volume (Ton)	Nilai Value (000 Rp)	Volume Volume (Ton)	Nilai Value (000 Rp)
(1)	(22)	(23)	(24)	(25)
010. Panggul	-	-	-	-
020. Munjungan	-	-	-	-
030. Watulimo	-	-	-	-
040. Kampak	-	-	-	-
050. Dongko	-	-	-	-
060. Pule	-	-	-	-
070. Karangan	-	-	-	-
071. Suruh	-	-	-	-
080. Gandusari	-	-	-	-
090. Durenan	-	-	-	-
100. Pogalan	-	-	-	-
110. Trenggalek	-	-	-	-
120. Tugu	-	-	-	-
130. Bendungan	-	-	-	-
<b>Kabupaten Trenggalek</b>	-	-	-	-

Lanjutan Tabel/Continued Table 5.5.3

Kecamatan Subdistrict	Jumlah Total	
	Volume Volume (Ton)	Nilai Value (000 Rp)
(1)	(26)	(27)
010. Panggul	401,07	27 428 834,70
020. Munjungan	324,15	23 326 640,0
030. Watulimo	522,05	30 994 436,90
040. Kampak	60,15	1 028 391,40
050. Dongko	12,83	202 008,20
060. Pule	15,22	238 477,80
070. Karang	730,41	11 584 826,10
071. Suruh	12,57	196 645,30
080. Gandusari	429,28	6 784 654,40
090. Durenan	992,66	15 785 085,80
100. Pogalan	826,37	13 026 885,07
110. Trenggalek	352,28	5 717 207,20
120. Tugu	417,04	6 653 219,40
130. Bendungan	78,87	1 229 188,30
<b>Kabupaten Trenggalek</b>	<b>5 174,92</b>	<b>144 196 500,57</b>


Sumber/Source: Dinas Perikanan Kabupaten Trenggalek/Fishery Services of Trenggalek Regency



06

**INDUSTRI, PERTAMBANGAN, DAN ENERGI**  
***INDUSTRY, MINING, AND ENERGY***

<https://trenggalekkab.bps.go.id>





**PENJELASAN TEKNIS**

1. Data Kebutuhan tenaga listrik di Kabupaten Trenggalek sebagian besar dari Perusahaan Listrik Negara (PLN).
2. Data Air Minum dikumpulkan oleh BPS melalui survei pada Perusahaan Daerah Air Minum yang dilakukan setiap tahun. Pelanggan adalah individu atau kelompok, baik rumah tangga, perusahaan atau institusi non profit yang membeli air bersih dari perusahaan air bersih. Air disalurkan adalah volume air bersih dari perusahaan air bersih

**TECHNICAL NOTES**

1. *The data of electricity needed in Trenggalek Regency from PLN).*
2. *The data of drinking water from BPS based on survey in PDAM annually. Customers are individuals or groups, whether household, company or non-profit institutions that buy water supply from water supply establishment. Distributed water is the volume of water supply from water supply establishment.*

**ULASAN**

Jumlah pelanggan listrik pada tahun 2020 berjumlah 214.544 pelanggan atau naik dibandingkan tahun 2019 yang berjumlah 207.267 pelanggan. Semua desa di Kabupaten Trenggalek telah terjangkau jaringan listrik.

Jumlah pelanggan PDAM pada tahun 2020 sebanyak 14.883 pelanggan, meningkat dibandingkan tahun 2019 yaitu 14.174 pelanggan. Sedangkan jumlah air yang disalurkan oleh PDAM Kabupaten Trenggalek juga meningkat dari 2,806 juta M3 di tahun 2019 menjadi 3,042 juta M3 di tahun 2020.

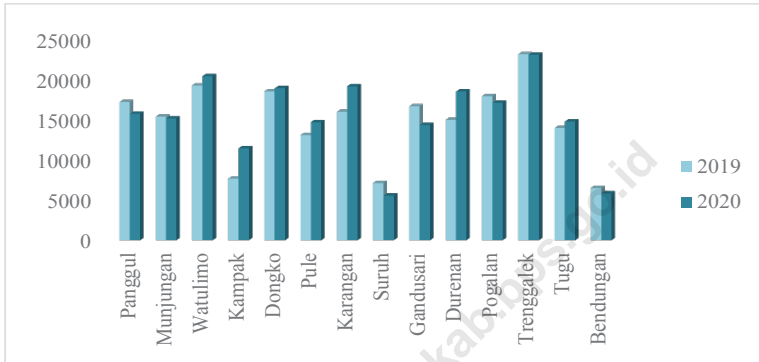
**DESCRIPTION**

*The number of electricity customers in 2020 are 214,544 customers or up from 207,267 in 2019. All villages in Trenggalek District have affordable electricity networks.*

*The number of PDAM customers in 2020 amounted to 14,883 customers, it's increase compared to 2019 of 14,174 customers. Meanwhile, the amount of water distributed by PDAM Trenggalek also increased from 2.806 million M3 in 2019 to 3.042 million M3 in 2020.*

**Gambar 6.1**  
**Figures**

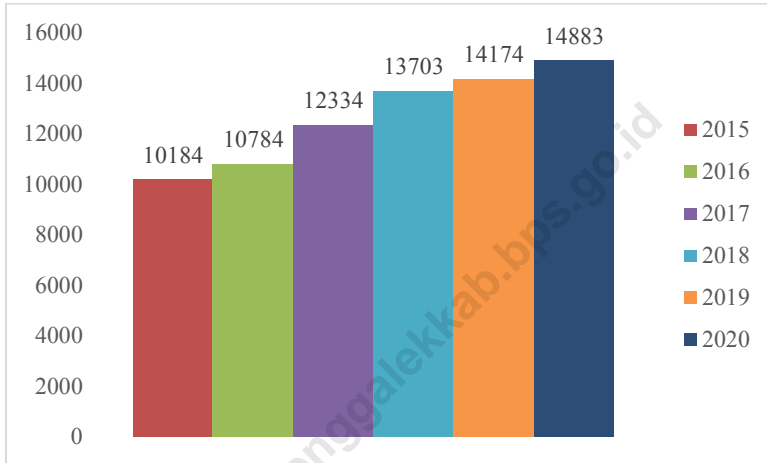
**Jumlah Pelanggan Listrik menurut Kecamatan di Kabupaten Trenggalek, 2019-2020**



Sumber/Source : PLN Distribusi Jatim Ranting Kabupaten Trenggalek/ State Electricity Company of East Java Distribution, Sub Division Kabupaten Trenggalek

**Gambar**  
**Figures** 6.2

**Jumlah Pelanggan Air Bersih di Kabupaten Trenggalek,  
2015-2020**



Sumber/Source : Kantor PDAM Tirta Wening Kabupaten Kabupaten Trenggalek/ *Tirta Wening Regional Water Company Office of Kabupaten Trenggalek Regency*



**Tabel**  
**Table** 6.1**Daya Terpasang, Produksi, dan Distribusi Listrik PT. PLN  
(Persero) pada Cabang/Ranting, 2016-2020**  
**Installed Electricity Power, Production, and Distribution of  
PT. PLN (Persero) at PLN Branch, 2016-2020**

Tahun Year	Daya Terpasang Installed Electricity Power (KW)	Produksi Listrik Electricity Production (KWh)	Listrik Terjual Electricity Sold (KWh)	Dipakai Sendiri Own Used (KWh)	Susut/ Hilang Shrinkage/ Lost (KWh)
(1)	(2)	(3)	(4)	(5)	(6)
2016	...	222 669 000	181 410 000	-	41 259 000
2017	...	222 669 000	197 400 000	-	25 269 000
2018	...	235 233 000	209 082 000	-	26 151 000
2019	172 053 400	253 674 717	225 488 157	-	28 186 560
2020	183 688 450	276 190 709	258 533 124	196 914	19 254 681

Sumber/Source: PLN Distribusi Jatim Ranting Kabupaten Tranggalek/ State Electricity Company of East Java Distribution, Sub Division Kabupaten Tranggalek

**Tabel**  
**Table 6.2****Jumlah Pelanggan Listrik Menurut Kecamatan di Kabupaten Trenggalek, 2020**  
**Number of Electricity Customers by Subdistrict in Trenggalek Regency, 2020**

Kecamatan Subdistrict	Trafo* Transformator	Pelanggan Customers
(1)	(2)	(3)
010. Panggul	65	15 729
020. Munjungan	53	15 143
030. Watulimo	136	20 400
040. Kampak	48	11 424
050. Dongko	91	18 895
060. Pule	93	14 695
070. Karang	75	19 159
071. Suruh	26	5 535
080. Gandusari	48	14 333
090. Durenan	51	18 492
100. Pogalan	52	17 080
110. Trenggalek	104	23 061
120. Tugu	57	14 768
130. Bendungan	44	5 830
<b>Kabupaten Tranggalek</b>	<b>943</b>	<b>214 544</b>

atatan/Note: \* Data tahun 2018

Sumber/Source: PLN Distribusi Jatim Ranting Kabupaten Trenggalek/ State Electricity Company of East Java Distribution, Sub Division Kabupaten Tranggalek

**Tabel**  
**Table** 6.3**Jumlah Pelanggan dan Air Bersih yang Disalurkan  
Menurut Pelanggan di Kabupaten Trenggalek, 2020**  
**Number of Customer and Distributed Clean Water by Type  
of Customers in Trenggalek Regency, 2020**

<i>Kategori</i> <i>Categorie</i>	<i>Pelanggan</i> <i>Number of Customers</i>	<i>Air Disalurkan</i> <i>Distributed Water</i> <i>(m<sup>3</sup>)</i>	<i>Nilai</i> <i>Value</i> <i>(Rp)</i>
(1)	(2)	(3)	(4)
Sosial Umum (A1)/General Social	280	117 674	270 508 100
Sosial Khusus(A2)/Exclusive Social	-	-	-
Rumah Tangga A/Household	14 441	2 844 947	8 342 268 200
Rumah Tangga B/Household	-	-	-
Instansi Pemerintah/ Government Institution	109	32 144	145 007 400
Niaga Kecil C1/Trade	51	41 232	207 764 800
Niaga Besar C2/Trade	-	-	-
Industri Kecil /Industry	2	275	82 425 000
Industri Besar C4/Industry/ tangki	-	5 282	94 320 000
Khusus/Exclusive	-	-	-
<b>Jumlah</b>	<b>14 883</b>	<b>3 042 715</b>	<b>9 142 293 500</b>

Sumber/Source: Kantor PDAM Tirta Wening Kabupaten Kabupaten Trenggalek/ Tirta Wening Regional Water Company Office of Kabupaten Trenggalek Regency

**Tabel**  
**Table 6.4****Jumlah Tenaga Kerja, Upah dan Biaya Bahan Air Minum Per Bulan PDAM Kabupaten Trenggalek, 2020**  
**Number of Customer and Distributed Clean Water by Type of Customers in Trenggalek Regency, 2020**

<b>Bulan</b> <b>Month</b>	<b>Tenaga Kerja</b> <b>Labour</b>	<b>Upah Tenaga Kerja</b> <b>Labour Wages</b> <b>(Rp)</b>	<b>Biaya Bahan</b> <b>Material Costs</b> <b>(Rp)</b>
(1)	(2)	(3)	(4)
Januari	75	265 187 910	421 299 988
Februari	74	265 246 040	368 799 605
Maret	73	261 959 069	367 427 360
April	72	260 731 034	368 443 048
Mei	71	267 185 578	359 184 719
Juni	71	256 640 579	302 269 651
Juli	70	252 881 819	282 249 205
Agustus	72	254 244 250	303 025 110
September	80	254 079 341	342 463 839
Oktober	82	254 079 341	310 344 904
Nopember	82	254 932 089	322 298 635
Desember	82	255 714 928	242 650 936
<b>2020</b>	<b>82</b>	<b>3 092 881 978</b>	<b>4 140 930 990</b>

Sumber/Source: Kantor PDAM Tirta Wening Kabupaten Kabupaten Trenggalek/ *Tirta Wening Regional Water Company Office of Kabupaten Trenggalek Regency*

**Tabel**  
**Table** 6.5

**Jumlah Volume air yang disalurkan, Pendapatan Penjualan Air Bersih Per Triwulan PDAM Kabupaten Trenggalek, 2020**  
**Amount of Volume of water distributed, Revenue of Joint Water Sales Per Quarter of PDAM in Trenggalek Regency, 2019**  
**Trenggalek Regency, 2020**

<b>Triwulan Quarter</b>	<b>Volume Air yang disalurkan Volume of water channeled (m3)</b>	<b>Pendapatan Penjualan Air Bersih Clean water sales revenue (Rp)</b>
(1)	(2)	(3)
Triwulan Quarter I	774 506	2 435 057 500
Triwulan Quarter II	723 125	2 055 808 400
Triwulan Quarter III	755 521	2 461 137 950
Triwulan Quarter IV	769 563	2 190 289 650
<b>Kabupaten Trenggalek 2020</b>	<b>3 042 715</b>	<b>9 142 293 500</b>
<b>2019</b>	<b>2 806 641</b>	<b>9 119 935 200</b>

Sumber/Source: Perusahaan daerah Air Minum Kabupaten Trenggalek/ Government's Water Treatment Company of Trenggalek Regency






07

**PARIWISATA  
TOURISM**

<https://trenggalekkab.bps.go.id>







**PENJELASAN TEKNIS**

1. Data pariwisata diperoleh dari hasil pencatatan instansi terkait terutama Dinas Pariwisata dan Kebudayaan Kabupaten Tranggalek.
2. Akomodasi, ialah suatu usaha yang menggunakan suatu bangunan atau sebagian dari bangunan khusus disediakan, diman setiap orang dapat menginap dan memperoleh pelayanan serta fasilitas lainnya dengan pembayaran. Akomodasi dibedakan antara hotel dan akomodasi lainnya.
3. Hotel berbintang, yaitu hotel yang telah memenuhi persyaratan yang telah ditentukan seperti persyaratan fisik, bentuk pelayanan yang diberikan, kualifikasi tenaga kerja, jumlah kamar dan lainnya. Hotel tidak berbintang, yaitu hotel yang belum memenuhi persyaratan yang telah ditentukan.
4. Data Jumlah Rumah makan dan Pariwisata diperoleh dari Dinas Pariwisata, Lingkungan Hidup dan Pertambangan Energi.

**TECHNICAL NOTES**

1. *The data of tourism can be obtained from interrelated department, mainly from Tourism and Culture Service of Kabupaten Tranggalek Regency.*
2. *Accommodation is a business which uses a building or part of building specialized for people who want to stay and get some service to get money. Accommodation vs divided into hotel and the other accomodation.*
3. *Luxury hotel is a hotel which fulfill the requirement physical condition, the way to serve the quest, qualified worker, the number of rooms and etc. Non luxury hotel is a hotel which can't fulfill the requirement that has been stated.*
4. *The data of the number of Restourant and Tourism from Dinas Pariwisata, Lingkungan Hidup dan Pertambangan Energi.*

**ULASAN**

Di Kabupaten Trenggalek terdapat beberapa obyek wisata alam yang menarik untuk dikunjungi diantaranya Pantai Prigi dan Goa Lowo di Kecamatan Watulimo serta Pantai Pelang di Kecamatan Panggul. Juga terdapat jenis wisata buatan dan wisata alam lainnya.

Jumlah Hotel di Kabupaten Trenggalek sebanyak 11 hotel dan 121 rumah makan/restauran pada tahun 2020. 4 hotel berada di Kecamatan Watulimo, 5 hotel di Kecamatan Trenggalek, dan sisanya berada di Kecamatan Panggul. Untuk rumah makan/ restoran juga sebagian besar berada di Kecamatan Watulimo dan Trenggalek yang berturut- turut sebanyak 29 dan 30.

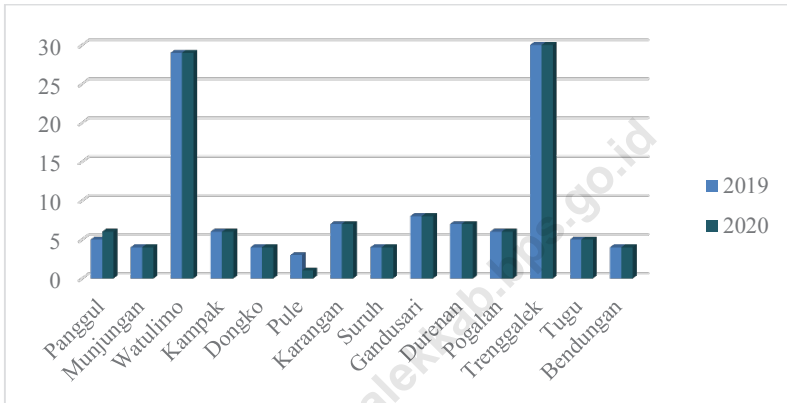
**DESCRIPTION**

*In Trenggalek Regency there are some natural tourist resort, wichh are very interesting to visit, they are Prigi beach, Lowo cave in Watulimo district or Pelang beach in Panggul district.*

*The number of Hotels in Trenggalek District is 13 hotels and 122 restaurants in 2019. 4 hotels are in Watulimo Subdistrict, 5 hotels in Trenggalek District, and the rest are in Kecamatan Panggul. For restaurants are also mostly located in the District Watulimo and Trenggalek. They are 29 and 30 respectively.*

**Gambar** 7.1  
**Figures**

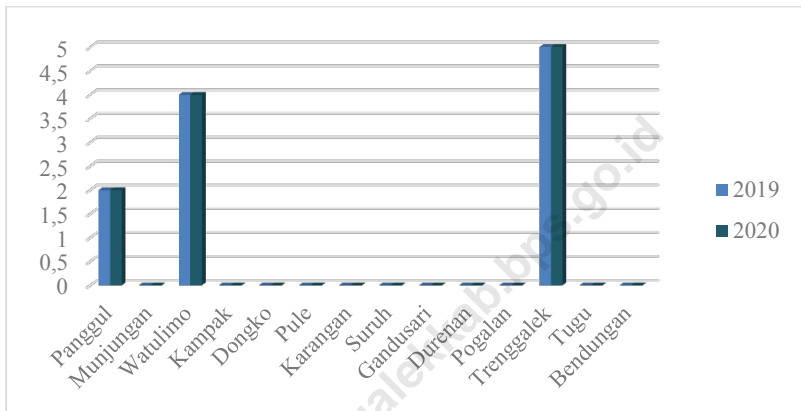
**Jumlah Rumah Makan/Restoran Menurut Kecamatan, 2019-2020**



Sumber/Source : Dinas Pariwisata dan Kebudayaan Kabupaten Trenggalek/Tourism and Culture Service of Kabupaten Trenggalek Regency

**Gambar** 7.2  
**Figures**

**Jumlah Hotel Menurut Kecamatan di Kabupaten  
Treggalek, 2019-2020**



Sumber/Source : Dinas Pariwisata dan Kebudayaan Kabupaten Treggalek/Tourism and Culture Service of Kabupaten Treggalek Regency

**Tabel**  
**Table 7.1****Jumlah Rumah Makan/Restoran Menurut Kecamatan di Kabupaten Trenggalek, 2017–2020**  
**Number of Restaurants by Subdistrict in Trenggalek Regency, 2017–2020**

Kecamatan Subdistrict	2017	2018	2019	2020
(1)	(2)	(3)	(4)	(5)
010. Panggul	4	4	5	6
020. Munjungan	3	3	4	4
030. Watulimo	8	8	29	29
040. Kampak	6	6	6	6
050. Dongko	3	3	4	4
060. Pule	3	3	3	1
070. Karang	6	6	7	7
071. Suruh	4	4	4	4
080. Gandusari	7	7	8	8
090. Durenan	4	5	7	7
100. Pogalan	5	5	6	6
110. Trenggalek	17	19	30	30
120. Tugu	4	5	5	5
130. Bendungan	4	4	4	4
<b>Kabupaten Trenggalek</b>	<b>78</b>	<b>82</b>	<b>122</b>	<b>121</b>

Sumber/Source: Dinas Pariwisata dan Kebudayaan Kabupaten Trenggalek/Tourism and Culture Service of Kabupaten Trenggalek Regency

**Tabel**  
**Table 7.2****Jumlah Hotel Menurut Kecamatan di Kabupaten  
Treggalek, 2019-2020**  
**Number of Hotels by Subdistrict in Treggalek Regency,  
2019-2020**

Kecamatan Subdistrict	2019	2020
(1)	(2)	(3)
010. Panggul	2	2
020. Munjungan	-	-
030. Watulimo	4	4
040. Kampak	-	-
050. Dongko	-	-
060. Pule	-	-
070. Karang	-	-
071. Suruh	-	-
080. Gandusari	-	-
090. Durenan	-	-
100. Pogalan	-	-
110. Treggalek	5	5
120. Tugu	-	-
130. Bendungan	-	-
<b>Kabupaten Treggalek</b>	<b>11</b>	<b>11</b>

Sumber/Source: Dinas Pariwisata dan Kebudayaan Kabupaten Treggalek/Tourism and Culture Service of Kabupaten Treggalek Regency

**Tabel**  
**Table** 7.3

**Daftar Jenis wisata menurut Lokasi di Kabupaten  
Treggalek, 2020**  
*List of tourist types according to locations in Treggalek  
Regency, 2020*

Nama Obyek Wisata <i>Name of Tourist Attraction</i>	Jenis Wisata <i>Type of Tourism</i>	Lokasi Wisata / <i>Tourism Sites</i>	
		Desa / <i>Village</i>	Kecamatan / <i>Subdistrict</i>
(1)	(2)	(3)	(4)
Pantai Prigi	Bahari	Tasikmadu	Watulimo
Pantai Karanggongso	Bahari	Tasikmadu	Watulimo
Pantai Pelang	Bahari	Wonocoyo	Panggul
Pantai Simbaronce	Bahari	Tasikmadu	Watulimo
Kolam Renang Tirta Jwalita	Air	Kelutan	Treggalek
Huko	Hutan	Ngantru	Treggalek
Guwo Lowo	Guwa	Watuagung	Watulimo
Banyu Lumut	Alam	Tegaren	Tugu
Watu Lawang (Durensari)	Buatan	Sawah	Watulimo
Banyu Nget	Alam	Sawah	Watulimo
Pantai Mutiara	Bahari	Tasikmadu	Watulimo
Dilem Wilis	Agro wisata	Dompyong	Bendungan
Putri Maron	Alam	Depok	Bendungan
Tebing Linggo	Alam	Nglebo	Suruh
Beji Maron	Alam	Karanganyar	Gandusari
Cengkronng Asri	Bahari	Karanggandu	Prigi
Guwo Ngerit	Alam	Senden	Kampak
Bukit Tunggangan	Alam	Kendalrejo	Durenan
Kampung Toga	Edukasi	Malasan	Durenan
Sawah Gede (Pule)	Alam	Pule	Pule

Lanjutan Tabel/*Continued Table 7.3*

Nama Obyek Wisata <i>Name of Tourist Attraction</i>	Jenis Wisata <i>Type of Tourism</i>	Lokasi Wisata / <i>Tourism Sites</i>	
		Desa / <i>Village</i>	Kecamatan / <i>Subdistrict</i>
(1)	(2)	(3)	(4)
Gupili (Watulimo)	Buatan	Karanggandu	Watulimo
Kolam Renang Banyu Biru	Air	Karangan	Karangan
Kolam Renang Sumberagung	Air	Sukorejo	Gandusari
Kolam Renang Tirta Ceria Pule	Air	Pule	Pule
Desa Wisata Gading	Alam	Gading	Tugu
Taman Goa Biru	Alam	Sengon	Bendungan
Belik Waru	Alam	Wonoanti	Gandusari
Bukit Kukusan	Alam	Dermosari	Tugu
COC Danon	Edukasi	Sengon	Bendungan
Watu jago Bike Park	Edukasi	Srabah	Bendungan
Pantai Rajakan (Munjungan)	Bahari	Munjungan	Munjungan
Rumah Apung	Bahari	Tasikmadu	Watulimo
Pantai Mukus	Bahari	Munjungan	Munjungan






08

**TRANSPORTASI DAN KOMUNIKASI**  
***TRANSPORTATION AND COMMUNICATION***

<https://treggalekkab.bps.go.id>





**PENJELASAN TEKNIS****TECHNICAL NOTES**

- |   |   |
|---|---|
| <p>1. Data pengangkutan dan komunikasi meliputi : Panjang jalan dan pos. Sumber data pengangkutan dan Pos berasal dari instansi terkait yang dikumpulkan oleh BPS Kabupaten Trenggalek.</p> | <p>1. <i>The data of Transportation and Communication are : The length of road and Pos. The source of data of transportation Pos from interrelated department which is gathered by BPS Trenggalek</i></p> |
| <p>2. Data panjang jalan dan kondisi jalan diperoleh dari Dinas Bina Marga Kabupaten Trenggalek</p>   | <p>2. <i>The data of the length of road and the condition of road from Dinas Bina Marga Trenggalek.</i></p>   |
| <p>3. Data Jumlah Kantor Pos, Lalulintas benda-benda Pos dan Penerimaan dari benda-benda Pos didapat dari PT.Pos Indonesia Cabang Trenggalek.</p>   | <p>3. <i>The data of the number of post office, circulation of postal things, reception of postal things from PT Pos Indonesia.</i></p>   |

**ULASAN**

Jalan merupakan salah satu prasarana transportasi yang sangat penting guna memperlancar kegiatan perekonomian, selain untuk memudahkan mobilitas penduduk dari satu daerah menuju daerah lainnya. Kelancaran arus perhubungan dapat mempercepat pencapaian sasaran-sasaran pembangunan di wilayah Kabupaten Trenggalek. Menurut jenis permukaan jalan, sebagian besar jalan sudah berupa aspal yaitu 797,97 km. Kondisi prasarana jalan di Kabupaten Trenggalek yang seluruhnya ada 931,23 Km, sebagian dalam kondisi rusak. Panjang jalan yang kondisinya baik tercatat sebanyak 61,51 persen, kondisi sedang 12,73 persen, kondisi rusak 2,19 persen, dan rusak berat 23,57 persen. Kondisi jalan ini perlu menjadi perhatian untuk pemerintah setempat.

Kendaraan bermotor didominasi oleh sepeda motor dengan jumlah 203.137 unit diikuti dengan mobil penumpang dengan jumlah 18.228 unit.

Kantor pos sebagai salah satu unit pembantu komunikasi tersebar di seluruh kecamatan dengan jumlah 1 unit kantor pos pembantu di masing-masing kecamatan.

**DESCRIPTION**

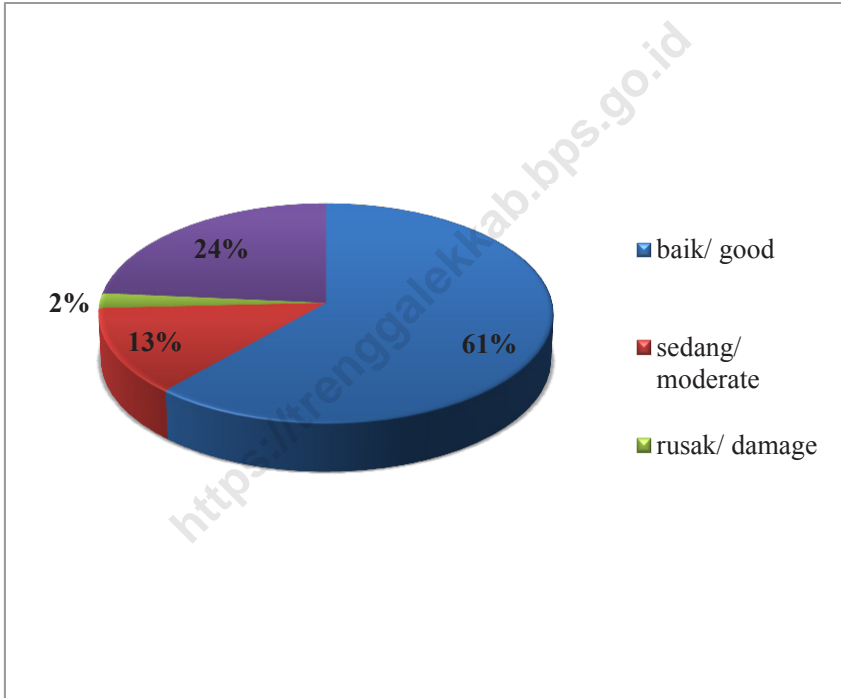
*Road is one of means of transportation which is very important to speed up all economic activities, or to make easy for the society travel from one place to other. The acceleration of communication is one way to reach the target of development easily in Trenggalek Regency area. The roads in Trenggalek regency are mostly paved with 797,97 km in length. By Total length of road in Trenggalek Regency is 931,23 Km, any of them is in damage condition. The length of the road which is in good condition is 61,51 percent, middle condition 12,73 percent, slightly damaged road 2,19 percent, severely damaged road 23,57 percent. The condition of this road needs to be a concern for local authorities.*

*Motor vehicles dominated by motorcycles with a total of 203,137 units followed by passenger cars with a total of 18,228 units.*

*The post office as one of the communication assistance units is spread throughout the sub-district with the number of 1 unit of auxiliary post office in each sub-district.*

**Gambar** 8.1  
**Figures**

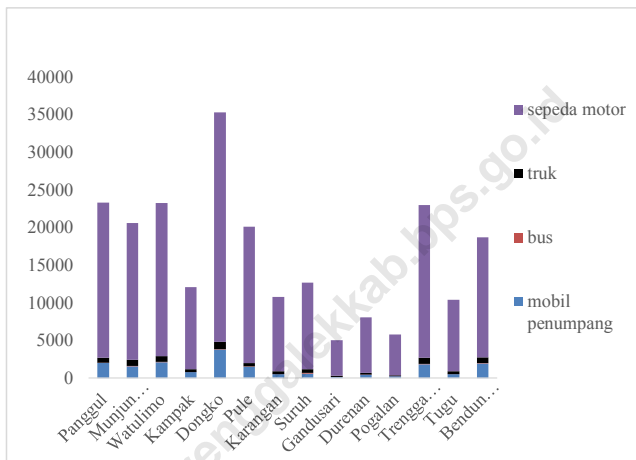
**Persentase Panjang Jalan Menurut Kondisi Jalan di Kabupaten Trenggalek (persen), 2020**



Sumber/Source: Dinas Pekerjaan Umum (PU) Bina Marga Kabupaten Trenggalek

**Gambar** 8.2  
**Figures**

**Jumlah Kendaraan Bermotor Menurut Kecamatan dan Jenis Kendaraan di Kabupaten Trenggalek, 2020**



Sumber/Source: Dinas Pekerjaan Umum (PU) Bina Marga Kabupaten Trenggalek

## 8.1 TRANSPORTASI TRANSPORTATION

**Tabel** 8.1.1 **Panjang Jalan Menurut Tingkat Kewenangan Pemerintahan di Kabupaten Trenggalek (km), 2019–2020**  
**Table** *Length of Roads by Level of Government Authority in Trenggalek Regency (km), 2019–2020*

<b>Tingkat Kewenangan Pemerintahan</b> <i>Level of Government Authority</i>	<b>2019</b>	<b>2020</b>
(1)	(2)	(3)
Negara/ <i>State</i>	113,79	113,79
Provinsi/ <i>Province</i>	0	0
Kabupaten/Kota <i>Regency</i>	931,23	931,23
<b>Jumlah/Total</b>	<b>1 045,02</b>	<b>1 045,02</b>

Sumber/*Source*: Dinas Pekerjaan Umum (PU) Bina Marga Kabupaten Trenggalek

**Tabel 8.1.2** Panjang Jalan Menurut Jenis Permukaan Jalan di Kabupaten Trenggalek (km), 2019–2020  
**Table** Length of Roads by Type of Road Surface in Trenggalek Regency (km), 2019–2020

Jenis Permukaan Jalan Type of Road Surface	2019	2020
(1)	(2)	(3)
Aspal/Paved	900,72	797,97
Kerikil/Gravel	-	25,98
Tanah/Soil	-	2,61
Lainnya/Others	30,51	104,67
<b>Jumlah/Total</b>	<b>931,23</b>	<b>931,23</b>

Sumber/Source: Dinas Pekerjaan Umum (PU) Bina Marga Kabupaten Trenggalek



**Tabel** 8.1.3 **Panjang Jalan Menurut Kondisi Jalan di Kabupaten Trenggalek (km), 2019–2020**  
**Table** *Length of Roads by Condition of Roads in Trenggalek Regency (km), 2019-2020*

<b>Kondisi Jalan</b> <i>Condition of Roads</i>	<b>2019</b>	<b>2020</b>
(1)	(2)	(3)
Baik/ <i>Good</i>	784,6	572,80
Sedang/ <i>Moderate</i>	70,13	118,55
Rusak/ <i>Damage</i>	42,95	20,39
Rusak Berat/ <i>Severely Damage</i>	33,55	219,49
<b>Jumlah/Total</b>	<b>931,23</b>	<b>931,23</b>

Sumber/*Source*: Dinas Pekerjaan Umum (PU) Bina Marga Kabupaten Trenggalek

**Tabel** 8.1.4 **Jumlah Kendaraan Bermotor Menurut Kecamatan dan Jenis Kendaraan di Kabupaten Trenggalek, 2020**  
**Number of Motor Vehicles by Subdistrict and Type of Vehicle in Trenggalek Regency, 2020**

Kecamatan Subdistrict	Jenis Kendaraan/Type of Vehicle			
	Mobil Penumpang Passenger Cars	Bus Buses	Truk Trucks	Sepeda Motor Motorcycles
(1)	(2)	(3)	(4)	(5)
010. Panggul	2 039	27	617	20 614
020. Munjungan	1 586	29	829	18 137
030. Watulimo	2 119	42	753	20 325
040. Kampak	791	12	405	10 874
050. Dongko	3 788	65	947	30 502
060. Pule	1 519	29	472	18 071
070. Karang	543	22	374	9 858
071. Suruh	611	100	471	11 499
080. Gandusari	159	1	147	4 741
090. Durenan	499	8	206	7 384
100. Pogalan	256	10	132	5 409
110. Trenggalek	1 862	21	800	20 317
120. Tugu	519	34	387	9 489
130. Bendungan	1 937	66	756	15 917
<b>Kabupaten Trenggalek</b>	<b>18 228</b>	<b>466</b>	<b>7 296</b>	<b>203 137</b>

Sumber/Source: UPT Badan Pendapatan Daerah Provinsi Jatim Trenggalek / UPT Trenggalek East Java Provincial Revenue Agency

**Tabel**  
**Table** 8.1.5

**Jumlah Kendaraan Wajib Uji Pada Balai Pengujian  
Kendaraan Bermotor di Kabupaten Trenggalek, 2020**  
*Number of Vehicle Obligated to Test in Vehicle Tester Office in  
Trenggalek Regency, 2020*

<i>Jenis Kendaraan</i> <i>Type of Vehicle</i>	<i>Satuan</i> <i>Unit</i>	<i>Umum</i> <i>Public</i>	<i>Bukan Umum</i> <i>Not Public</i>	<i>Jumlah</i> <i>Total</i>
(1)	(2)	(3)	(4)	(5)
Mobil Bus <i>Bus</i>	Unit	238	325	563
Mobil Penumpang <i>Minibus</i>	Unit	151	0	151
Mobil Barang <i>Truck</i>	Unit	1 112	1 175	2 287
Kendaraan Khusus <i>Spesial Vehicle</i>	Unit	-	-	-
Kendaraan Gandengan <i>Truck Tralker</i>	Unit	-	7	7
Kereta Tempelan <i>Stick Trailer</i>	Unit	-	3	3
<b>Kabupaten Trenggalek</b>		<b>1 501</b>	<b>1 510</b>	<b>3 011</b>

Sumber/Source: Dinas Perhubungan Kab. Trenggalek / *Transportation Service of Trenggalek Regency*

## 8.2 KOMUNIKASI COMMUNICATION

**Tabel** 8.2.1 **Jumlah Kantor Pos Pembantu Menurut Kecamatan di Kabupaten Trenggalek, 2019–2020**  
*Number of Post Offices Subsidiaries by Subdistrict in Trenggalek Regency, 2019–2020*

Kecamatan Subdistrict	2019	2020
(1)	(2)	(3)
010. Panggul	1	1
020. Munjungan	1	1
030. Watulimo	1	1
040. Kampak	1	1
050. Dongko	1	1
060. Pule	1	1
070. Karang	1	1
071. Suruh	1	1
080. Gandusari	1	1
090. Durenan	1	1
100. Pogalan	1	1
110. Trenggalek	1	1
120. Tugu	1	1
130. Bendungan	1	1
<b>Kabupaten Trangalek</b>	<b>14</b>	<b>14</b>

Sumber/Source: PT. Pos Indonesia Kantor Pos Trenggalek / Indonesian Post Ltd., Post Office of Trenggalek

**Tabel 8.2.2** Jumlah Kantor Pos Pembantu Menurut Kecamatan di Kabupaten Trenggalek, 2019–2020  
**Number of Post Offices Subsidiaries by Subdistrict in Trenggalek Regency, 2019–2020**

Uraian Description	Dikirim / Sent			
	Jumlah / Total		Nilai / Value (000 Rp)	
	2019	2020	2019	2020
(1)	(2)	(3)	(4)	(5)
Dalam Negeri/Domestic	74 267	73 235	2 896 623 252	2 433 743 796
Luar Negeri/International	946	581	467 250 625	257 084 596
<b>Kabupaten Trenggalek</b>	<b>75 213</b>	<b>73 816</b>	<b>3 363 873 877</b>	<b>2 690 828 392</b>

Lanjutan Tabel/Continued Table 8.2.2

Uraian Description	Diterima / Received			
	Jumlah / Total		Nilai / Value (000 Rp)	
	2019	2020	2019	2020
(1)	(6)	(7)	(8)	(9)
Dalam Negeri/Domestic	65 485	45 852	1 452 886 225	935 136 531
Luar Negeri/International	468	352	200 544 683	135 006 846
<b>Kabupaten Trenggalek</b>	<b>65 953</b>	<b>46 204</b>	<b>1 653 430 908</b>	<b>1 070 143 377</b>

Sumber/Source: PT. Pos Indonesia Kantor Pos Trenggalek / Indonesian Post Ltd., Post Office of Trenggalek

**Tabel 8.2.3** Sarana Perhubungan Pos Menurut Kecamatan di Kabupaten Trenggalek, 2020  
**Table** Means of Transportation Post Office by Subdistrict in Trenggalek Regency, 2020

Kecamatan Subdistrict	Kantor Pos Cabang Branch Post Office	Bis Surat Letter Bus	Pos Desa Village Post
(1)	(2)	(3)	(4)
010. Panggul	1	1	0
020. Munjungan	1	0	0
030. Watulimo	1	0	0
040. Kampak	1	0	0
050. Dongko	1	0	0
060. Pule	1	0	0
070. Karangan	1	1	0
071. Suruh	1	0	0
080. Gandusari	1	0	0
090. Durenan	1	1	0
100. Pogalan	1	0	0
110. Trenggalek	1	0	0
120. Tugu	1	1	0
130. Bendungan	1	0	0
<b>Kabupaten Tranggalek 2020</b>	<b>14</b>	<b>4</b>	<b>0</b>
<b>2019</b>			

Sumber/Source: PT. Pos Indonesia Kantor Pos Trenggalek / Indonesian Post Ltd., Post Office of Trenggalek







**PENJELASAN TEKNIS****TECHNICAL NOTES**

- |  |  |
|--|--|
| <p>1. Data keuangan pemerintah Kabupaten Trenggalek dikumpulkan BPS melalui Bagian Keuangan Pemerintah Daerah Kabupaten Trenggalek dan UPT Dinas Pendapatan Pemerintah Provinsi Jawa Timur di Trenggalek</p>   | <p>1. <i>The data of the Financial condition in Trenggalek Regency from BPS by Financial Section of Trenggalek Regency and UPT Dinas Pendapatan Pemerintah Prov Jawa Timur in Trenggalek</i></p>   |
| <p>2. Data penerimaan Pajak Bumi dan Bangunan (PBB) diperoleh dari Dinas Pendapatan Kabupaten Trenggalek</p>   | <p>2. <i>The data of land an Building Taxes Revenues from Dinas Pendaptan of Trenggalek Regency</i></p>  |
| <p>3. Data Statistik Perbankan bersumber dari Bank-Bank yang berada di wilayah Kabupaten Trenggalek serta dari Perum Pegadaian</p>   | <p>3. <i>The Statistics data of banking from all banks in Trenggalek Regency and pown shop service</i></p>   |
| <p>4. Koperasi, terdiri dari KUD dan non KUD KUD adalah suatu organisasi ekonomi yang berwatak sosial dan merupakan wadah bagi pengembangan berbagai kegiatan ekonomi masyarakat pedesaan yang diselenggarakan oleh dan untuk masyarakat itu sendiri (Inpres No2 Th1978) Non KUD adalah suatu organisasi ekonomi rakyat yang berwatak sosial, beranggotakan orang-orang atau badan hukum koperasi yang merupakan tata susunan ekonomi berbagai usaha bersama berdasarkan azas kekeluargaan</p> | <p>4. <i>Cooperation, consist of KUD and non KUD KUD is social economic organization and It's a place for the development of all economic activities for villagers, which is done by villagers and for villagers (Inpres no 2 TH 1978) Non KUD is a social economic organization, Its member is people or legal cooperation which form economic management from different bussiness bases on family atmosphere principle</i></p> |

5. Rata-rata Harga yang Diterima dan Dibayar Petani diperoleh dari Pencatatan setiap bulan oleh BPS Kabupaten Trenggalek di sejumlah Kecamatan di wilayah Kabupaten Trenggalek
5. *The Rate of prices received and paid by farmer from monthly calculation by BPS Trenggalek in all districts of Trenggalek Regency*

<https://trenggalekkab.bps.go.id>

**ULASAN**

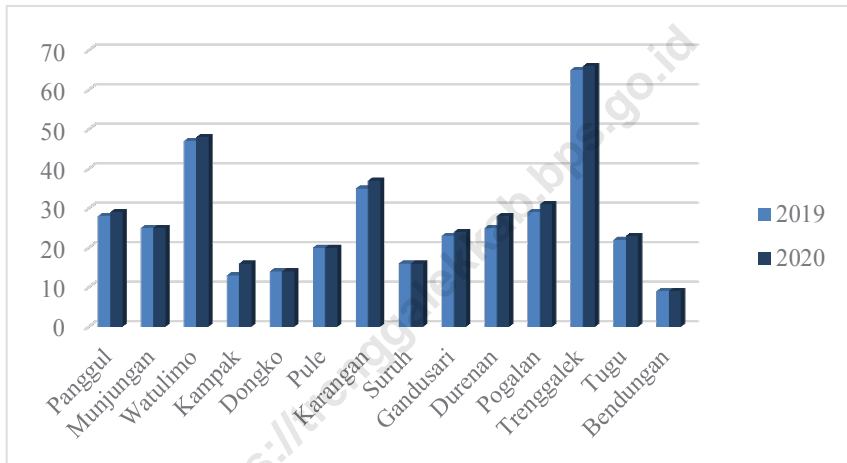
Jumlah Koperasi aktif di tahun 2020 sebanyak 386 unit, sedikit meningkat dibandingkan tahun 2019 yaitu sebanyak 371 unit. Koperasi terbanyak berada di Kecamatan Trenggalek dengan 66 unit. Sedangkan Kecamatan dengan jumlah koperasi paling sedikit adalah Kecamatan Bendungan dengan 9 unit koperasi.

**DESCRIPTION**

*The number of active cooperatives in 2020 amounted to 386 units, a slight increase compared to 2019 of 371 units. The most cooperatives are in Trenggalek District with 66 units. While the sub-district with the least number of cooperatives is Bendungan Subdistrict with 9 cooperative units.*

<https://trenggalekkab.bps.go.id>

**Gambar 9.1** Jumlah Koperasi Aktif Menurut Kecamatan di Kabupaten Trenggalek, 2019–2020



Sumber/Source: Dinas Koperasi dan Usaha Mikro dan Perdagangan Kabupaten Trenggalek

**Tabel**  
**Table 9.1****Jumlah Koperasi Aktif Menurut Kecamatan di Kabupaten  
Treggalek, 2017–2020**  
**Number of Active Cooperative by Subdistrict in Treggalek  
Regency, 2017–2020**

Kecamatan Subdistrict	2017	2018	2019	2020
(1)	(2)	(3)	(4)	(5)
010. Panggul	28	28	28	29
020. Munjungan	25	25	25	25
030. Watulimo	41	41	47	48
040. Kampak	12	12	13	16
050. Dongko	14	14	14	14
060. Pule	17	17	20	20
070. Karangany	33	34	35	37
071. Suruh	15	15	16	16
080. Gandusari	22	22	23	24
090. Durenan	23	23	25	28
100. Pogalan	26	27	29	31
110. Treggalek	62	62	65	66
120. Tugu	21	22	22	23
130. Bendungan	9	9	9	9
<b>Kabupaten Treggalek</b>	<b>348</b>	<b>351</b>	<b>371</b>	<b>386</b>

Sumber/Source: Dinas Koperasi dan Usaha Mikro dan Perdagangan Kabupaten Treggalek

**Tabel**  
**Table** 9.2**Jumlah Koperasi Menurut Jenis Koperasi dan Kecamatan di Kabupaten Trenggalek, 2020**  
**Number of Cooperative by Kind of Cooperative and Subdistrict in Trenggalek Regency, 2020**

Kecamatan Subdistrict	Jenis Koperasi/ Kind of Cooperative					Jumlah Total
	KUD	KPRI	KOPKAR	KOPPAS	Lainnya Other	
(1)	(2)	(3)	(4)	(5)	(6)	(7)
010. Panggul	1	2	-	-	39	42
020. Munjungan	1	2	-	-	34	37
030. Watulimo	1	3	-	-	75	79
040. Kampak	1	2	-	1	23	27
050. Dongko	1	1	-	-	26	28
060. Pule	1	1	-	1	30	33
070. Karangany	1	5	1	2	53	62
071. Suruh	-	-	-	-	25	25
080. Gandusari	1	1	1	-	48	51
090. Durenan	1	1	2	1	63	68
100. Pogalan	1	3	1	-	47	52
110. Trenggalek	1	30	4	2	112	149
120. Tugu	1	2	-	1	54	58
130. Bendungan	1	1	-	-	24	26
<b>Kabupaten Trenggalek</b>	<b>13</b>	<b>54</b>	<b>9</b>	<b>8</b>	<b>653</b>	<b>737</b>

Sumber/Source: Dinas Koperasi dan Usaha Mikro dan Perdagangan Kabupaten Trenggalek







**PENJELASAN TEKNIS**

Pengeluaran rata-rata per kapita adalah biaya yang dikeluarkan untuk konsumsi semua anggota rumah tangga selama sebulan baik yang berasal dari pembelian, pemberian maupun produksi sendiri dibagi dengan banyaknya anggota rumah tangga dalam rumah tangga tersebut.

**TECHNICAL NOTES**

*Per capita Average Expenditure is the cost spent for all household members consumption during the month, whether from purchasing, giving or own production, divided by the number of household members in the household.*

<https://trenggalekkab.bps.go.id>

**ULASAN**

Pengeluaran perkapita sebulan di Trenggalek tahun 2020 untuk bukan makanan adalah sebesar Rp 439.881. Nilai ini sedikit meningkat dibandingkan pengeluaran bukan makanan di tahun 2019 yaitu Rp 417.277. Sedangkan untuk pengeluaran bahan makanan, nilainya sedikit lebih besar dibandingkan dengan bukan makanan yaitu sebesar Rp 423.843. Nilai ini juga lebih besar dibandingkan pengeluaran bahan makanan di tahun 2019 yaitu Rp. 406.232.

Persentase pengeluaran perkapita untuk makanan pada tahun 2020 di Kabupaten Trenggalek sebesar 49,07 persen. Persentase ini sedikit menurun dibandingkan kondisi tahun 2019 yaitu sebesar 49,33 persen. Sedangkan Persentase pengeluaran perkapita untuk non makanan pada tahun 2020 yaitu 50,93 persen, meningkat dibandingkan tahun 2019 sebesar 50,67 persen.

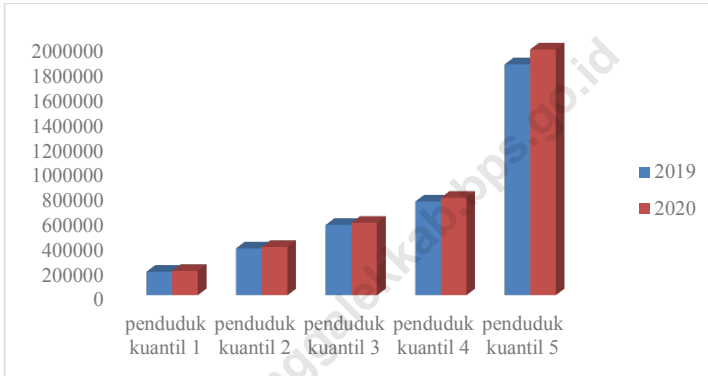
**DESCRIPTION**

*Monthly per capita expenditure in Trenggalek in 2020 for non-food is Rp 439,881. This value increased slightly compared to non-food expenditure in 2019 which was Rp 417,277. As for the expenditure of foodstuffs, the value is slightly greater than non-food which is Rp 423,843. This value is also greater than the expenditure of foodstuffs in 2019, namely Rp. 406,232.*

*The percentage of expenditure per capita for food in 2020 in Trenggalek Regency is 49.07. This percentage is lower compared to the conditions in 2019 which amounted to 49,33 percent. While the percentage of per capita expenditure for non-food in 2020 is 50.93 percent, it's increase compared to 2019 of 50,67 percent.*

**Gambar** 10.1  
**Figures**

**Rata-rata Pengeluaran Per Kapita Sebulan menurut Golongan Pengeluaran di Kabupaten Trenggalek, 2018 dan 2019**



Sumber/Source : BPS, Survei Sosial Ekonomi Nasional (Susenas) Maret/BPS-Statistics Indonesia, National Socioeconomic Survey March



**Tabel**  
**Table** 10.1

**Rata-rata Pengeluaran per Kapita Sebulan Menurut Kelompok Komoditas (rupiah) di Kabupaten Trenggalek, 2019 dan 2020**  
**Monthly Average Expenditure per Capita by Commodity Group (rupiahs) in Trenggalek Regency, 2019 and 2020**

<b>Kelompok Komoditas/Commodity Group</b>	<b>2019</b>	<b>2020</b>
(1)	(2)	(3)
<b>Makanan/Food</b>		
Padi-padian/ <i>Cereals</i>	56 448,45	57 917,61
Umbi-umbian/ <i>Tubers</i>	3 321,68	3 952,89
Ikan/udang/cumi/kerang/ <i>Fish/shrimp/common squid/shells</i>	24 986,19	27 126,64
Daging/ <i>Meat</i>	11 242,16	14 579,58
Telur dan susu/ <i>Eggs and milk</i>	21 070,77	25 799,51
Sayur-sayuran/ <i>Vegetables</i>	30 098,68	36 011,97
Kacang-kacangan/ <i>Legumes</i>	10 604,45	9 911,67
Buah-buahan/ <i>Fruits</i>	22 592,58	26 992,33
Minyak dan kelapa/ <i>Oil and coconut</i>	15 839,62	17 492,80
Bahan minuman/ <i>Beverage stuffs</i>	14 685,29	15 326,02
Bumbu-bumbuan/ <i>Spices</i>	6 474,95	6 561,80
Konsumsi lainnya/ <i>Miscellaneous food items</i>	5 638,03	5 253,17
Makanan dan minuman jadi/ <i>Prepared food and beverages</i>	144 313,78	134 209,35
Rokok/ <i>Cigarettes</i>	38 916,35	42 707,71
<b>Jumlah makanan/Total food</b>	<b>406 232,99</b>	<b>423 843,05</b>
<b>Bukan makanan/Non-food</b>		
Perumahan dan fasilitas rumah tangga/ <i>Housing and household facilities</i>	181 339,58	178 760,45
Aneka komoditas dan jasa/ <i>Goods and services</i>	107 375,97	108 777,50
Pakaian, alas kaki, dan tutup kepala/ <i>Clothing, footwear, and headgear</i>	23 993,16	26 580,67
Komoditas tahan lama/ <i>Durable goods</i>	56 608,41	79 701,60
Pajak, pungutan, dan asuransi/ <i>Taxes and insurance</i>	23 435,90	27 975,89
Keperluan pesta dan upacara/kenduri/ <i>Parties and ceremonies</i>	24 524,19	18 085,53
<b>Jumlah bukan makanan/Total non-food</b>	<b>417 277,20</b>	<b>439 881,65</b>
<b>Jumlah/Total</b>	<b>823 510,19</b>	<b>863 724,70</b>

Sumber/Source: BPS, Survei Sosial Ekonomi Nasional (Susenas) Maret/BPS-Statistics Indonesia, National Socioeconomic Survey March

**Tabel**  
**Table** 10.2

**Persentase Pengeluaran per Kapita Sebulan Menurut Kelompok Komoditas di Kabupaten Trenggalek, 2019 dan 2020**  
**Percentage of Monthly Expenditure per Capita by Commodity Group in Trenggalek Regency, 2019 and 2020**

<b>Kelompok Komoditas/Commodity Group</b>	<b>2019</b>	<b>2020</b>
(1)	(2)	(3)
<b>Makanan/Food</b>		
Padi-padian/ <i>Cereals</i>	6,85	6,71
Umbi-umbian/ <i>Tubers</i>	0,40	0,46
Ikan/udang/cumi/kerang/ <i>Fish/shrimp/common squid/shells</i>	3,03	3,14
Daging/ <i>Meat</i>	1,37	1,69
Telur dan susu/ <i>Eggs and milk</i>	2,56	2,99
Sayur-sayuran/ <i>Vegetables</i>	3,65	4,17
Kacang-kacangan/ <i>Legumes</i>	1,29	1,15
Buah-buahan/ <i>Fruits</i>	2,74	3,13
Minyak dan kelapa/ <i>Oil and coconut</i>	1,92	2,03
Bahan minuman/ <i>Beverage stuffs</i>	1,78	1,77
Bumbu-bumbuan/ <i>Spices</i>	0,79	0,76
Konsumsi lainnya/ <i>Miscellaneous food items</i>	0,68	0,61
Makanan dan minuman jadi/ <i>Prepared food and beverages</i>	17,52	15,54
Rokok/ <i>Cigarettes</i>	4,73	4,94
<b>Jumlah makanan/Total food</b>	<b>49,33</b>	<b>49,07</b>
<b>Bukan makanan/Non-food</b>		
Perumahan dan fasilitas rumah tangga/ <i>Housing and household facilities</i>	22,02	20,70
Aneka komoditas dan jasa/ <i>Goods and services</i>	13,04	12,59
Pakaian, alas kaki, dan tutup kepala/ <i>Clothing, footwear, and headgear</i>	2,91	3,08
Komoditas tahan lama/ <i>Durable goods</i>	6,87	9,23
Pajak, pungutan, dan asuransi/ <i>Taxes and insurance</i>	2,85	3,24
Keperluan pesta dan upacara/kenduri/ <i>Parties and ceremonies</i>	2,98	2,09
<b>Jumlah bukan makanan/Total non-food</b>	<b>50,67</b>	<b>50,93</b>
<b>Jumlah/Total</b>	<b>100,00</b>	<b>100,00</b>

Sumber/Source: BPS, Survei Sosial Ekonomi Nasional (Susenas) Maret/BPS-Statistics Indonesia, National Socioeconomic Survey March

**Tabel**  
**Table** 10.3


**Rata-rata Pengeluaran Per Kapita Sebulan menurut Golongan Pengeluaran di Kabupaten Trenggalek, 2019 dan 2020**  
*Average of Population by Per Capita Spending Group a Month in Trenggalek Regency, 2019 and 2020*

<b>Golongan Pengeluaran Spending Group (Rp)</b>	<b>2019</b>	<b>2020</b>
<b>(1)</b>	<b>(2)</b>	<b>(3)</b>
Penduduk Kuintil/Pop. Quantil 1	188 496,01	194 284,92
Penduduk Kuintil/Pop. Quantil 2	376 992,02	388 569,84
Penduduk Kuintil/Pop. Quantil 3	565 488,04	582 854,76
Penduduk Kuintil/Pop. Quantil 4	752 757,41	783 250,97
Penduduk Kuintil/Pop. Quantil 5	1855 673,23	1975 912,55
<b>Rata-rata/Average</b>	<b>823 510,19</b>	<b>863 724,70</b>

Sumber/Source: BPS, Survei Sosial Ekonomi Nasional (Susenas) Maret/BPS-Statistics Indonesia, National Socioeconomic Survey March








**PERDAGANGAN  
TRADE**

<https://trenggalekkab.bps.go.id>





**PENJELASAN TEKNIS****TECHNICAL NOTES**

- |   |  |
|---|--|
| <p>1. Sistem pencatatan Statistik Ekspor dan Impor adalah "General Trade" dengan wilayah pencatatan meliputi seluruh wilayah kepabeanan Indo-nesia.</p>   | <p>1. <i>The recording of export and import statistics is based on General Trade System covering all Indonesian customs areas.</i></p>   |
| <p>2. Pengesahan dokumen kepabeanan ekspor dan impor dilakukan oleh Bea dan Cukai berdasarkan per-setujuan muat/bongkar barang.</p>   | <p>2. <i>The legalization of customs export and import documents is conducted by the Customs and Excise Office.</i></p>  |
| <p>3. Data ekspor berasal dari dokumen kepabeanan BC 3.0 atau yang disebut dokumen Pemberitahuan Ekspor Barang (PEB) yang diisi oleh eksportir.</p>   | <p>3. <i>The export data are compiled based on customs export documents BC 3.0 or known as Export Declarations (PEB), filled by exporters.</i></p>   |
| <p>4. Data impor berasal dari dokumen kepabeanan BC 2.0 atau yang disebut dokumen Pemberitahuan Impor Barang (PIB), Pemberitahuan Impor Barang Khusus (PIBK), Pemberitahuan Pabean Free Trade Zone (PPFTZ) dan dokumen kepabeanan BC 2.3 yang mencatat impor barang dari Luar Negeri ke Kawasan Be-rikat.</p> | <p>4. <i>The import data are compiled based on customs import documents BC 2.0 or known as Import Declarations Form (PIB), Import Declarations Form for Special Commodity (PIBK), Customs Declaration Form for Free Trade Zone (PPFTZ), and customs import documents BC 2.3 which records import goods from foreign country to Bounded Zones Area.</i></p> |
| <p>5. Barang-barang yang dikirim ke luar negeri untuk diolah dicatat sebagai ekspor, sedangkan hasil olahan yang dikembalikan ke Indonesia dicatat sebagai impor.</p>   | <p>5. <i>Goods send abroad for processing purposes are recorded as export while its product sent to Indonesia are recorded as import.</i></p>  |
| <p>6. Barang-barang luar negeri yang diolah di dalam negeri dicatat se-bagai barang impor meskipun</p>  | <p>6. <i>Foreign goods processed in Indonesia are still recorded as imports although the products will be</i></p>  |

- ba-rang olahan tersebut akan kembali ke luar negeri.
7. Barang-barang yang tidak dicakup dalam pencatatan:
- Pakaian dan barang-barang perhiasan penumpang.
  - Barang-barang bawaan penumpang dari/ke luar negeri untuk dipakai sendiri, kecuali lemari es, pesawat televisi, dan sebagainya.
  - Barang-barang untuk keperluan perwakilan kedutaan suatu negara.
  - Barang-barang ekspedisi dan ekshibisi atau pameran.
  - Barang-barang untuk militer yang diimpor langsung oleh angkatan bersenjata
  - Pembungkus/peti kemas untuk diisi kembali.
  - Uang dan surat-surat berharga.
  - Barang-barang contoh
8. Sistem pengolahan dokumen im-por/ekspor Indonesia adalah sistem "Carry Over" yaitu dokumen di-tunggu selama satu bulan, setelah bulan berjalan, sedangkan do-kumen-dokumen yang terlambat akan diolah pada bulan berikutnya. Dengan demikian dokumen bulan-bulan sebelumnya yang terlambat diterima dan masuk pada bulan berjalan, diperlakukan sebagai do-kumen bulan pengolahan.
- sent to abroad.*
7. *The following goods are not included in the statistics:*
- Clothings and passengers' jewelry.*
  - Luggage of passengers for own use, except refrigerators, television sets, etc.*
  - Goods imported/exported for the use of foreign representative countries/embassies.*
  - Goods for expeditions, and shows or exhibitions.*
  - Military goods directly imported by the Armed Forces.*
  - Packings/containers to be refilled.*
  - Bank notes and securities*
  - Sample goods*
8. *The carry-over system is used in processing Indonesian export and import documents. Documents are processed one month after the current month, while those received later will be processed for the succeeding month. This means previous documents received in the current month will be treated as processed documents.*

- |  |  |
|--|--|
| <p>9. Pelabuhan Muat adalah buhan darimana barang diangkut ke luar negeri atau diekspor</p>                        | <p>9. <i>Port of loading is port where the goods are transported out of the country or exported.</i></p> |
| <p>10. Negara tujuan adalah negara tujuan akhir yang diketahui untuk barang ekspor yang dikirim ke luar negeri</p> | <p>10. <i>Country of destination is country that is known to export goods sent abroad.</i></p>           |
| <p>11. Jenis komoditi adalah barang ekspor yang dicatat sesuai kode Harmonized System (HS)</p>                     | <p>11. <i>Type commodity is exported goods recorded based on Harmonized System (HS) code.</i></p>        |

<https://trenggalekkab.bps.go.id>

**ULASAN**

Jumlah Pasar di Kabupaten Trenggalek pada tahun 2020 adalah 23 pasar. Jumlah ini tidak mengalami perubahan dibandingkan tahun 2019.

**DESCRIPTION**

*The number of markets in Trenggalek Regency in 2020 is 23 markets. This number has not been changed compared to 2019.*

<https://trenggalekkab.bps.go.id>

**Tabel 11.1** Jumlah Sarana Perdagangan Menurut Jenisnya di Kabupaten Trenggalek, 2018–2020  
**Number of Trading Facilities by Type of Facility in Trenggalek Regency, 2018–2020**

Jenis Sarana Perdagangan Type of Trading Facilities	2018	2019	2020
(1)	(2)	(3)	(4)
Pasar/Market	23	23	23
Toko/Store	...	...	...
Kios	...	530	...
Warung	...	...	...
<b>Jumlah/Total</b>	...	553	23

Catatan/Note: Data toko, Kios dan warung tidak tersedia

Sumber/Source: Dinas Koperasi dan Usaha Mikro dan Perdagangan Kabupaten Trenggalek



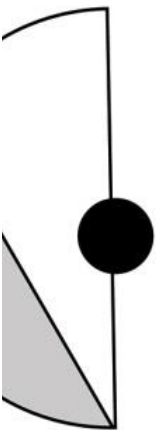




# 12

## SISTEM NERACA REGIONAL SYSTEM OF REGIONAL ACCOUNTS

<https://trenggalekkab.bps.go.id>





**PENJELASAN TEKNIS**

1. Penghitungan statistik neraca nasional mengikuti buku petunjuk yang diterbitkan oleh Perserikatan Bangsa Bangsa (PBB) dikenal sebagai Sistem Neraca Nasional (SNN). SNN adalah rekomendasi internasional tentang bagaimana menyusun ukuran aktivitas ekonomi yang sesuai dengan standar neraca baku yang didasarkan pada prinsip-prinsip ekonomi. Rekomendasi yang dimaksud dinyatakan dalam sekumpulan konsep, definisi, klasifikasi, dan aturan neraca yang disepakati secara internasional dalam mengukur indikator tertentu seperti Produk Domestik Bruto (PDB). Salah satu bentuk adaptasi pencatatan statistik nasional adalah melakukan perubahan tahun dasar PDB Indonesia dari tahun 2000 ke 2010. Perubahan tahun dasar PDB dilakukan dengan mengadopsi rekomendasi PBB yang tertuang dalam Sistem Neraca Nasional 2008 (SNA 2008).
2. Produk Domestik Bruto pada tingkat nasional serta Produk Domestik Regional Bruto (PDRB) pada tingkat regional (provinsi) menggambarkan kemampuan suatu wilayah untuk menciptakan nilai tambah pada suatu waktu tertentu. Untuk menyusun PDB maupun PDRB digunakan 2 (dua)

**TECHNICAL NOTES**

1. *The method used to estimate national accounts statistics is based on the standard guidelines formed by United Nation known as System of National Accounts (SNA). SNA is the internationally agreed standard set of recommendations on how to compile measures of economic activity in accordance with strict accounting conventions based on economic principles. The recommendations are expressed in term of a set of concepts, definitions, classifications and accounting rules that comprise the internationally agreed standard for measuring indicators such as Gross Domestic Product (GDP). One of the improvement in the national statistical system is to rebase GDP form base year 2000 to 2010 in order to capture current economic condition. It is in line with the United Nations (UN) recommendation on 2008 SNA.*
2. *The basic measure of the value added arising from economic activity is known as Gross Domestic Product at the national level and Gross Regional Domestic Product (GRDP) at the regional level (provinces/regencies/municipalities). To compile these statistics, two approaches have been used, i.e. "production appro-*

pendekatan, yaitu lapangan usaha dan pengeluaran. Keduanya menyajikan komposisi data nilai tambah dirinci menurut sumber ke-giatan ekonomi (lapangan usaha) dan menurut komponen penggunaannya. PDB maupun PDRB dari sisi lapangan usaha merupakan penjumlahan seluruh komponen nilai tambah bruto yang mampu diciptakan oleh sektor-sektor ekonomi atas berbagai aktivitas produksinya. Sedangkan dari sisi pengeluaran menjelaskan tentang penggunaan dari nilai tambah tersebut.

3. PDB menurut lapangan usaha mengalami perubahan klasifikasi dari 9 lapangan usaha menjadi 17 lapangan usaha. PDB menurut lapangan usaha dirinci menurut total nilai tambah dari seluruh sektor ekonomi yang mencakup lapangan usaha Pertanian, Kehutanan, dan Perikanan; Pertambangan dan Penggalian; Industri Pengolahan; Pengadaan Listrik dan Gas; Pengadaan Air, Pengelolaan Sampah, Limbah dan Daur Ulang; Konstruksi; Perdagangan Besar dan Eceran, Reparasi Mobil dan Sepeda Motor; Transportasi dan Pergudangan; Penyediaan Akomodasi dan Makanan Minum; Informasi dan Komunikasi; Jasa Keuangan dan Asuransi; Real Estat; Jasa Perusahaan; Administrasi Pemerintahan, Pertahanan

*ach” and “expenditure approach”. The first approach is to measure value added produced by various kinds of economic activities, while the second approach is to measure final uses of the country’s output. In other words, GDP/GRDP is the sum of total value added produced by all economic industries (activities) and the way of using it.*

*3. GDP by industry classification changes from 9 sectors to 17 industries. GDP by industry is classified by types of economic activities such as Agriculture, Forestry and Fishing; Mining and Quarrying; Manufacturing; Electricity and Gas; Water supply, Sewerage, Waste Management and Remediation Activities; Construction; Wholesale and Retail Trade; Repair of Motor Vehicles and Motorcycles; Transportation and Storage; Accommodation and Food Service Activities; Information and Communication; Financial and Insurance Activities; Real Estate Activities; Business Activities; Public Administration; Defence and Compulsory Social Security; Education; Human Health and Social Work Activities; and Other Services Activities.*

- dan Jaminan Sosial Wajib; Jasa Pendidikan; Jasa Kesehatan dan Kegiatan Sosial; dan Jasa lainnya.
4. PDB menurut pengeluaran mengalami perubahan klasifikasi dimana pengeluaran konsumsi Lembaga Non Profit yang Melayani Rumah Tangga (LNPR) yang sebelumnya termasuk bagian dari pengeluaran konsumsi rumah tangga menjadi komponen terpisah. Sehingga klasifikasi PDB menurut pengeluaran dirinci menjadi 7 komponen yaitu komponen pengeluaran konsumsi rumah tangga, pengeluaran konsumsi LNPR, pengeluaran konsumsi pemerintah, pembentukan modal tetap bruto, perubahan inventori, ekspor barang dan jasa, dan impor barang dan jasa.
  5. Pengeluaran konsumsi rumah tangga mencakup berbagai pengeluaran konsumsi akhir rumah tangga atas barang dan jasa untuk memenuhi kebutuhan individu ataupun kelompok secara langsung. Pengeluaran rumah tangga di sini mencakup makanan dan minuman selain restoran; pakaian, alas kaki dan jasa perawatannya; perumahan dan perlengkapan rumah tangga; kesehatan dan pendidikan; transportasi dan komunikasi; restoran dan hotel serta lainnya.
  6. Pengeluaran Konsumsi Pemerintah terdiri dari Pengeluaran Konsumsi Individu
4. *GDP by expenditure classification changes where consumption expenditure Non-profit Institutions Serving Households (NPISH) previously included as part of household consumption expenditure is taken out into separate component. So that, GDP by type of expenditures is classified into: household consumption expenditure, NPISH consumption expenditure, government consumption expenditure, gross fixed capital formation, changes in inventories, exports of goods and services, and imports of goods and services.*
  5. *Household consumption expenditures consist of expenditures incurred by households, which are used for both individual or collective needs. Household consumptions are classified into food and beverages other than restaurants; clothing, footwear, and related maintenance services; housing and household e-equipment; health and education; transport and communication; re-staurants and hotels; and others.*
  6. *Government consumption expenditure consists of Individual Consumption Expenditure and Collective*

dan Pengeluaran Konsumsi Kolektif. Barang dan jasa individu merupakan barang dan jasa privat, dimana ciri-ciri barang privat adalah a) Scarcity, yaitu ada kelangkaan/keterbatasan dalam jumlah; b) Excludable consumption, yaitu konsumsi suatu barang dapat dibatasi hanya pada mereka yang memenuhi persyaratan tertentu (biasanya harga); c) Rivalrous competition, yaitu konsumsi oleh satu konsumen akan mengurangi atau menghilangkan kesempatan pihak lain untuk melakukan hal serupa. Contoh barang dan jasa yang dihasilkan pemerintah dan tergolong sebagai barang dan jasa individu adalah jasa pelayanan kesehatan pemerintah di rumah sakit/puskesmas dan jasa pendidikan di sekolah/universitas negeri. Sedangkan barang dan jasa kolektif ekuivalen dengan barang publik yang memiliki ciri a) Non rivalry, yaitu penggunaan satu konsumen terhadap suatu barang tidak mengurangi kesempatan konsumen lain untuk juga mengkonsumsi barang tersebut; b) Non excludable, yaitu apabila suatu barang publik tersedia, maka tidak ada yang dapat menghalangi siapapun untuk memperoleh manfaat dari barang tersebut atau dengan kata lain setiap orang memiliki akses ke barang tersebut. Contoh barang dan jasa yang dihasilkan

*Consumption Expenditure. Individual goods and services are private goods and services, which the characteristics of private goods is a) Scarcity, that there is a scarcity /limited in number; b) Excludable consumption, the consumption of goods can be limited only to those who meet certain requirements (usually the price); c) Rivalrous competition, ie consumption by the consumer will reduce or eliminate the chance of another party to do so. Examples of goods and services produced by government and classified as goods and services of individuals is the government health services in hospitals/health centers and education services in schools/universities. Collective goods and services equivalent to public goods characterized by a) Non-rivalry, namely the use of a consumer for an item does not reduce the chance of another consumer to also consume goods; b) Non-excludable, i.e. when a public good available, then nothing can hinder anyone to benefit from the goods or in other words everyone has access to the goods. Examples of goods and services produced by government and classified as collective goods and services is carried military defense services and the police's security.*

pemerintah dan tergolong sebagai barang dan jasa kolektif adalah jasa pertahanan yang dilakukan TNI dan keamanan yang dilakukan kepolisian.

7. Pembentukan Modal Tetap Bruto (PMTB) mencakup pengadaan, pembuatan, dan pembelian barang modal. Barang modal dimaksud adalah barang-barang yang digunakan untuk proses produksi, tahan lama atau yang mempunyai umur pemakaian lebih dari satu tahun seperti bangunan, mesin-mesin dan alat angkutan. Termasuk pula di sini perbaikan besar (berat) yang sifatnya memperpanjang umur atau mengubah bentuk atau kapasitas barang modal tersebut. Pengeluaran barang modal untuk keperluan militer juga dicakup sebagai PMTB. Klasifikasi komponen PMTB dibagi menjadi 6 (enam) sub komponen yaitu Konstruksi; Mesin dan Peralatan; Kendaraan; Peralatan Lainnya; Cultivated Biological Resources (CBR) dan Produk Kekayaan Intelektual.
  8. Ekspor barang dan jasa merupakan transaksi perdagangan barang dan jasa dari penduduk (residen) ke bukan penduduk (nonresiden). Impor barang dan jasa adalah transaksi perdagangan dari bukan penduduk ke penduduk. Ekspor atau impor barang terjadi
7. *Gross Fixed Capital Formation (GFCF) includes procurement, manufacture, and the purchase of capital goods. Capital goods are goods which are used for the production process, durable or have a service life of more than one year such as buildings, machinery, and transportation equipment. Including here: huge improvement that are to extend the life or changing the shape or the capacity of the capital goods. Capital expenditures for military purposes are also covered as GFCF. GFCF component are classified into six sub-components: Construction; Machinery and Equipment; vehicle; Other equipment; Cultivated Biological Resources (CBR) and Intellectual Property Product.*
  8. *Exports of goods and services consist of transactions of goods and services from residents to non-residents. Imports of goods and services consist of transaction of goods and services from non-residents to residents. Exports and imports of goods occur when there are changes in ownership of*

pada saat terjadi perubahan hak kepemilikan barang antara penduduk dengan bukan penduduk (dengan atau tanpa perpindahan fisik barang tersebut). Pada PDB dengan tahun dasar 2010, ekspor dan impor barang dirinci menjadi nonmigas dan migas.

9. Produk Domestik Bruto maupun agregat turunannya disajikan dalam 2 (dua) versi penilaian, yaitu atas dasar "harga berlaku" dan atas dasar "harga konstan". Disebut se-bagai harga berlaku karena seluruh agregat dinilai dengan menggunakan harga pada tahun berjalan, sedangkan harga konstan penilaiannya didasarkan kepada harga satu tahun dasar tertentu, dalam publikasi ini digunakan harga tahun 2010.

10. Laju pertumbuhan Produk Domestik Bruto diperoleh dari perhitungan PDB atas dasar harga konstan. Di-peroleh dengan cara mengurangi nilai PDB pada tahun ke-n terhadap nilai pada tahun ke n-1 (tahun se-belumnya), dibagi dengan nilai pada tahun ke n-1, dikalikan dengan 100 persen. Laju pertumbuhan menunjukkan perkembangan agregat pendapatan dari satu waktu tertentu terhadap waktu sebelumnya.

*goods between residents and non-residents (with or without physical movements of goods across frontiers). On the GDP at 2010 basic year, exports and imports of goods specified into non oil and gas and oil and gas.*

9. *GDP and its aggregations are presented in two forms: at current market prices and at constant base year market prices. In presenting current market prices, all aggregates are valued at current market prices, while base year constant market prices are shown by valuing all aggregates at fixed base year prices. Year of 2010 is used as the base year in this publication.*

10. *Growth rate of Gross Domestic Product is derived from GDP at constant market prices. It is obtained by subtracting the value of GDP year n with the value of GDP year n-1, divided by the value of GDP year n-1 then multiplied by 100 percent. The growth rate of GDP explains the income growth during the given period.*



**ULASAN**

Produk Domestik Regional Bruto (PDRB) Atas dasar Harga Berlaku tahun 2020 sebesar Rp 18.314,5 miliar. Nilai ini menurun dibandingkan PDRB atas dasar harga berlaku tahun 2019. Kondisi perekonomian yang menurun salah satunya merupakan akibat pandemi Covid-19 yang berkepanjangan. Dari nilai PDRB tersebut sektor pertanian masih jadi penopang utama perekonomian Kabupaten Trenggalek di tahun 2020 dengan sumbangannya mencapai 28,05 persen. Dua sektor penyumbang terbesar PDRB berikutnya adalah industri pengolahan dan perdagangan besar dan eceran, reparasi mobil dan sepeda motor. Sumbangan dari kedua sektor tersebut berturut-turut sebesar 16,82 dan 14,99 persen.

Laju Pertumbuhan PDRB Kabupaten Trenggalek mencapai -2,17 persen. Sektor yang mengalami kontraksi paling parah adalah jasa lainnya yang mencapai -15,18 diikuti oleh sektor perdagangan besar dan eceran, reparasi mobil dan sepeda motor sebesar -9,42. Sektor yang dapat bertahan dengan laju pertumbuhan yang tinggi dan positif di masa pandemi Covid-19 adalah sektor Jasa esehatan dan Kegiatan Sosial serta sektor informasi dan komunikasi dengan pertumbuhan berturut-turut sebesar 8,92 dan 7,80 persen.

**DESCRIPTION**

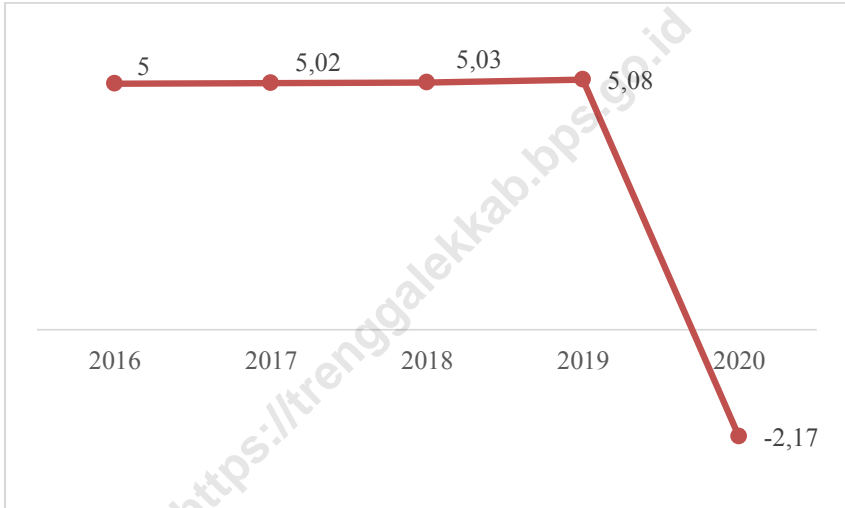
*Gross Regional Domestic Product (GDP) at current market Prices in 2020 amounted to Rp 18,314.5 billion. This value decreases compared to GDP at current market Prices in 2019. The declining economic condition is caused by the prolonged Covid-19 pandemic. From the value of gdp, the agricultural sector is still the main support of the economy of Trenggalek Regency in 2020 with its contribution reaching 28.05 percent. The next two largest contributor sectors of GDP are the manufacturing and wholesale and retail trade; repair of motor vehicles and motorcycles. Contributions from both sectors were 16.82 and 14.99 percent respectively.*

*The growth rate of PDRB in Trenggalek district reached -2.17 percent. The sectors that experienced the most severe contraction were other services which reached -15.18 followed by wholesale and retail trade; repair of motor vehicles and motorcycles of -9.42. Sectors that can survive with a high and positive growth rate during the Covid-19 pandemic are the Health services and Social Activities sector as well as the information and communication sectors with successive growth of 8.92 and 7.80 percent.*

<https://trenggalekkab.bps.go.id>

**Gambar** 12.1  
**Figures**

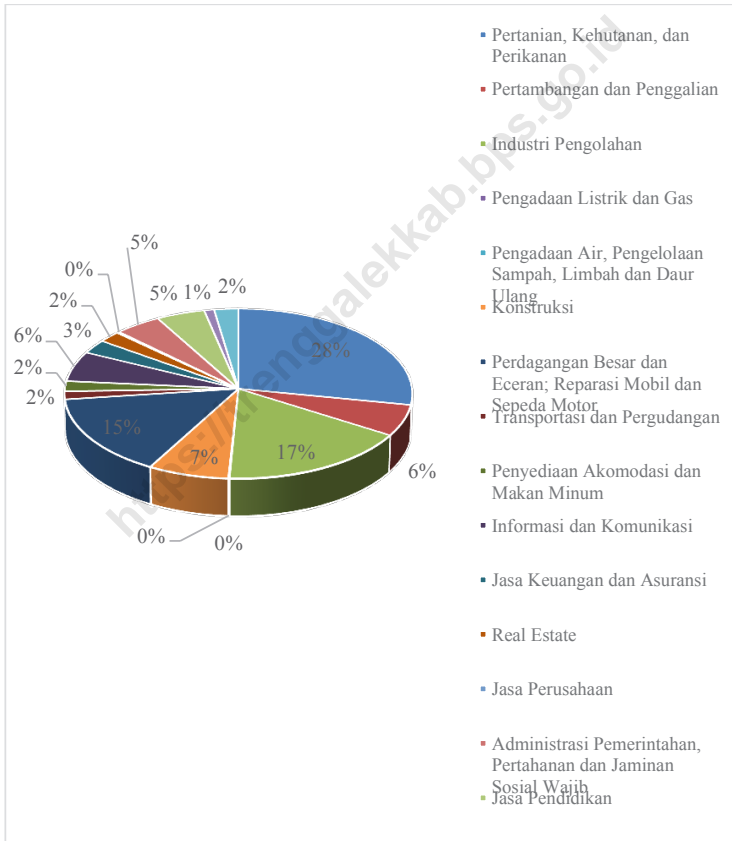
**Laju Pertumbuhan Produk Domestik Regional Bruto Atas Dasar Harga Konstan 2010 Menurut Lapangan Usaha di Kabupaten Trenggalek (persen), 2016–2020**



Sumber/Source: Badan Pusat Statistik Kabupaten Trenggalek  
BPS-Statistik of Trenggalek Regency

**Gambar** 12.2  
**Figures**

**Distribusi Persentase Produk Domestik Regional Bruto Atas Dasar Harga Berlaku Menurut Lapangan Usaha di Kabupaten Trenggalek, 2020**



Sumber/Source : Badan Pusat Statistik

**Tabel**  
**Table** 12.1.

**Produk Domestik Regional Bruto Atas Dasar Harga Berlaku Menurut Lapangan Usaha di Kabupaten Trenggalek (juta rupiah), 2016–2020**  
**Gross Regional Domestic Product at Current Market Prices by Industry in Trenggalek Regency (million rupiahs), 2016–2020**

	Lapangan Usaha/Industry	2016	2017	2018	2019	2020
	(1)	(2)	(3)	(4)	(5)	(6)
A	Pertanian, Kehutanan, dan Perikanan/ <i>Agriculture, Forestry, and Fishing</i>	4 611 486,51	4 812 778,43	4 922 404,62	5 051 028,68	5 136 532,00
B	Pertambangan dan Penggalian/ <i>Mining and Quarrying</i>	942 692,66	1 019 787,43	1 104 889,41	1 146 436,26	1 081 922,31
C	Industri Pengolahan/ <i>Manufacturing</i>	2 097 402,31	2 342 335,04	2 678 880,37	2 992 868,21	3 081 133,42
D	Pengadaan Listrik dan Gas/ <i>Electricity and Gas</i>	4 836,51	5 744,22	6 289,60	6 851,70	6 888,28
E	Pengadaan Air; Pengelolaan Sampah, Limbah, dan Daur Ulang/ <i>Water Supply; Sewerage, Waste Management, and Remediation Activities</i>	8 172,50	8 870,93	9 431,82	9 845,03	10 340,03
F	Konstruksi/ <i>Construction</i>	1 129 071,89	1 244 584,80	1 344 709,26	1 406 591,85	1 305 160,12
G	Perdagangan Besar dan Eceran; Reparasi Mobil dan Sepeda Motor/ <i>Wholesale and Retail Trade; Repair of Motor Vehicles and Motorcycles</i>	2 300 947,18	2 504 677,28	2 774 931,25	3 007 036,52	2 745 155,69
H	Transportasi dan Pergudangan/ <i>Transportation and Storage</i>	206 357,74	234 635,38	262 410,84	294 478,22	278 969,88
I	Penyediaan Akomodasi dan Makan Minum/ <i>Accommodation and Food Service Activities</i>	282 469,41	316 481,65	348 913,30	383 458,22	354 862,69
J	Informasi dan Komunikasi/ <i>Information and Communication</i>	769 406,80	838 783,74	896 867,62	979 130,23	1 059 623,18

Lanjutan Tabel/*Continued Table* 12.1

	<b>Lapangan Usaha/Industry</b>	<b>2016</b>	<b>2017</b>	<b>2018</b>	<b>2019</b>	<b>2020</b>
	(1)	(2)	(3)	(4)	(5)	(6)
K	Jasa Keuangan dan Asuransi/ <i>Financial and Insurance Activities</i>	397 846,79	431 365,57	464 466,41	491 864,66	490 400,74
L	Real Estat/ <i>Real Estate Activities</i>	290 037,78	313 026,89	348 058,19	379 545,47	393 890,38
M,N	Jasa Perusahaan/ <i>Business Activities</i>	37 042,27	41 168,97	46 273,09	50 737,87	47 655,74
O	Administrasi Pemerintahan, Pertahanan, dan Jaminan Sosial Wajib/ <i>Public Administration and Defence; Compulsory Social Security</i>	639 390,66	679 654,60	754 722,57	838 079,18	838 051,04
P	Jasa Pendidikan/ <i>Education</i>	673 718,98	721 456,35	772 528,50	844 612,44	871 533,75
Q	Jasa Kesehatan dan Kegiatan Sosial/ <i>Human Health and Social Work Activities</i>	120 800,36	134 714,44	147 127,91	162 334,89	178 316,96
R,S,T,U	Jasa Lainnya/ <i>Other Services Activities</i>	404 135,19	431 588,81	471 631,97	508 292,26	434 025,05
	<b>Produk Domestik Regional Bruto/<i>Gross Regional Domestic Product</i></b>	14 915 815,54	16 081 654,54	17 354 536,72	18 553 191,68	18 314 461,26

Sumber/*Source*: Badan Pusat Statistik Kabupaten Trenggalek  
*BPS-Statistik of Trenggalek Regency*

**Tabel**  
**Table** 12.2

**Produk Domestik Regional Bruto Atas Dasar Harga Konstan 2010 Menurut Lapangan Usaha di Kabupaten Trenggalek (juta rupiah), 2016–2020**  
**Gross Regional Domestic Product at 2010 Constant Market Prices by Industry in Trenggalek Regency (million rupiahs), 2016–2020**

	Lapangan Usaha/Industry	2016	2017	2018	2019	2020
	(1)	(2)	(3)	(4)	(5)	(6)
A	Pertanian, Kehutanan, dan Perikanan/ <i>Agriculture, Forestry, and Fishing</i>	3 030 264,60	3 067 312,61	3 024 719,34	3 039 096,92	3 042 010,94
B	Pertambangan dan Penggalian/ <i>Mining and Quarrying</i>	701 328,52	744 698,99	764 773,46	774 844,14	727 139,38
C	Industri Pengolahan/ <i>Manufacturing</i>	1 594 960,63	1 726 069,02	1 924 941,62	2 103 698,44	2 155 010,07
D	Pengadaan Listrik dan Gas/ <i>Electricity and Gas</i>	4 675,01	4 898,48	5 141,97	5 498,17	5 533,47
E	Pengadaan Air; Pengelolaan Sampah, Limbah, dan Daur Ulang/ <i>Water Supply; Sewerage, Waste Management, and Remediation Activities</i>	6 593,84	7 023,50	7 374,20	7 764,52	8 149,47
F	Konstruksi/ <i>Construction</i>	810 426,51	868 507,55	930 594,40	989 897,23	918 126,02
G	Perdagangan Besar dan Eceran; Reparasi Mobil dan Sepeda Motor/ <i>Wholesale and Retail Trade; Repair of Motor Vehicles and Motorcycles</i>	1 851 108,21	1 968 293,32	2 095 490,15	2 219 967,24	2 010 830,85
H	Transportasi dan Pergudangan/ <i>Transportation and Storage</i>	160 813,82	175 129,90	191 447,41	210 415,44	199 068,96
I	Penyediaan Akomodasi dan Makan Minum/ <i>Accommodation and Food Service Activities</i>	203 720,89	221 814,26	240 296,44	258 222,86	236 081,17
J	Informasi dan Komunikasi/ <i>Information and Communication</i>	692 727,49	740 896,76	791 970,85	853 079,61	919 657,87

Lanjutan Tabel/*Continued Table 12.2*

	<b>Lapangan Usaha/Industry</b>	<b>2016</b>	<b>2017</b>	<b>2018</b>	<b>2019</b>	<b>2020</b>
	(1)	(2)	(3)	(4)	(5)	(6)
K	Jasa Keuangan dan Asuransi/ <i>Financial and Insurance Activities</i>	289 754,77	303 321,75	320 789,08	336 061,19	334 749,01
L	Real Estat/ <i>Real Estate Activities</i>	236 970,38	248 994,08	269 018,97	285 395,60	295 245,68
M,N	Jasa Perusahaan/ <i>Business Activities</i>	27 294,59	29 197,31	31 752,23	33 976,69	31 726,46
O	Administrasi Pemerintahan, Pertahanan, dan Jaminan Sosial Wajib/ <i>Public Administration and Defence; Compulsory Social Security</i>	487 519,66	499 568,41	525 618,37	546 354,23	531 895,69
P	Jasa Pendidikan/ <i>Education</i>	511 530,87	533 582,03	568 635,38	611 431,47	629 240,05
Q	Jasa Kesehatan dan Kegiatan Sosial/ <i>Human Health and Social Work Activities</i>	99 079,43	106 489,34	116 199,99	127 162,67	138 509,59
R,S,T,U	Jasa Lainnya/ <i>Other Services Activities</i>	317 779,83	334 060,80	353 094,21	376 588,54	319 410,37
	<b>Produk Domestik Regional Bruto/<i>Gross Regional Domestic Product</i></b>	11 026 549,06	11 579 858,10	12 161 858,08	12 779 454,95	12 502 385,05

Sumber/*Source*: Badan Pusat Statistik Kabupaten Trenggalek  
*BPS-Statistik of Trenggalek Regency*



**Tabel**  
**Table** 12.3

**Distribusi Persentase Produk Domestik Regional Bruto Atas Dasar Harga Berlaku Menurut Lapangan Usaha di Kabupaten Trenggalek, 2016–2020**  
**Percentage Distribution of Gross Regional Domestic Product at Current Market Prices by Industry in Trenggalek Regency, 2016–2020**

	Lapangan Usaha/ <i>Industry</i>	2016	2017	2018	2019	2020
	(1)	(2)	(3)	(4)	(5)	(6)
A	Pertanian, Kehutanan, dan Perikanan/ <i>Agriculture, Forestry, and Fishing</i>	30,92	29,93	28,36	27,22	28,05
B	Pertambangan dan Penggalian/ <i>Mining and Quarrying</i>	6,32	6,34	6,37	6,18	5,91
C	Industri Pengolahan/ <i>Manufacturing</i>	14,06	14,57	15,44	16,13	16,82
D	Pengadaan Listrik dan Gas/ <i>Electricity and Gas</i>	0,03	0,04	0,04	0,04	0,04
E	Pengadaan Air; Pengelolaan Sampah, Limbah, dan Daur Ulang/ <i>Water Supply; Sewerage, Waste Management, and Remediation Activities</i>	0,05	0,06	0,05	0,05	0,06
F	Konstruksi/ <i>Construction</i>	7,57	7,74	7,75	7,58	7,13
G	Perdagangan Besar dan Eceran; Reparasi Mobil dan Sepeda Motor/ <i>Wholesale and Retail Trade; Repair of Motor Vehicles and Motorcycles</i>	15,43	15,57	15,99	16,21	14,99
H	Transportasi dan Pergudangan/ <i>Transportation and Storage</i>	1,38	1,46	1,51	1,59	1,52
I	Penyediaan Akomodasi dan Makan Minum/ <i>Accommodation and Food Service Activities</i>	1,89	1,97	2,01	2,07	1,94
J	Informasi dan Komunikasi/ <i>Information and Communication</i>	5,16	5,22	5,17	5,28	5,79
K	Jasa Keuangan dan Asuransi/ <i>Financial and Insurance Activities</i>	2,67	2,68	2,68	2,65	2,68

Lanjutan Tabel/*Continued Table* 12.3

Lapangan Usaha/ <i>Industry</i>		2016	2017	2018	2019	2020
(1)		(2)	(3)	(4)	(5)	(6)
L	Real Estat/ <i>Real Estate Activities</i>	1,94	1,95	2,01	2,05	2,15
M,N	Jasa Perusahaan/ <i>Business Activities</i>	0,25	0,26	0,27	0,27	0,26
O	Administrasi Pemerintahan, Pertahanan, dan Jaminan Sosial Wajib/ <i>Public Administration and Defence; Compulsory Social Security</i>	4,29	4,23	4,35	4,52	4,58
P	Jasa Pendidikan/ <i>Education</i>	4,52	4,49	4,45	4,55	4,76
Q	Jasa Kesehatan dan Kegiatan Sosial/ <i>Human Health and Social Work Activities</i>	0,81	0,84	0,85	0,87	0,97
R,S,T,U	Jasa Lainnya/ <i>Other Services Activities</i>	2,71	2,68	2,72	2,74	2,37
<b>Produk Domestik Regional Bruto/<i>Gross Regional Domestic Product</i></b>		<b>100,00</b>	<b>100,00</b>	<b>100,00</b>	<b>100,00</b>	<b>100,00</b>

Sumber/*Source*: Badan Pusat Statistik Kabupaten Trenggalek  
*BPS-Statistik of Trenggalek Regency*

**Tabel**  
**Table** 12.4

**Laju Pertumbuhan Produk Domestik Regional Bruto Atas Dasar Harga Konstan 2010 Menurut Lapangan Usaha di Kabupaten Trenggalek (persen), 2016–2020**  
**Growth Rate of Gross Regional Domestic Product at 2010 Constant Market Prices by Industry in Trenggalek Regency (percent), 2016–2020**

	<b>Lapangan Usaha/Industry</b>	<b>2016</b>	<b>2017</b>	<b>2018</b>	<b>2019</b>	<b>2020</b>
	(1)	(2)	(3)	(4)	(5)	(6)
A	Pertanian, Kehutanan, dan Perikanan/ <i>Agriculture, Forestry, and Fishing</i>	3,47	1,22	-1,39	0,48	0,10
B	Pertambangan dan Penggalian/ <i>Mining and Quarrying</i>	3,05	6,18	2,70	1,32	-6,16
C	Industri Pengolahan/ <i>Manufacturing</i>	5,06	8,22	11,52	9,29	2,44
D	Pengadaan Listrik dan Gas/ <i>Electricity and Gas</i>	3,63	4,78	4,97	6,93	0,64
E	Pengadaan Air; Pengelolaan Sampah, Limbah, dan Daur Ulang/ <i>Water Supply; Sewerage, Waste Management, and Remediation Activities</i>	5,11	6,52	4,99	5,29	4,96
F	Konstruksi/ <i>Construction</i>	5,16	7,17	7,15	6,37	-7,25
G	Perdagangan Besar dan Eceran; Reparasi Mobil dan Sepeda Motor/ <i>Wholesale and Retail Trade; Repair of Motor Vehicles and Motorcycles</i>	5,91	6,33	6,46	5,94	-9,42
H	Transportasi dan Pergudangan/ <i>Transportation and Storage</i>	6,97	8,90	9,32	9,91	-5,39
I	Penyediaan Akomodasi dan Makan Minum/ <i>Accommodation and Food Service Activities</i>	7,40	8,88	8,33	7,46	-8,57

Lanjutan Tabel/Continued Table 12.4

	<b>Lapangan Usaha/Industry</b>	<b>2016</b>	<b>2017</b>	<b>2018</b>	<b>2019</b>	<b>2020</b>
	(1)	(2)	(3)	(4)	(5)	(6)
J	Informasi dan Komunikasi/ <i>Information and Communication</i>	7,79	6,95	6,89	7,72	7,80
K	Jasa Keuangan dan Asuransi/ <i>Financial and Insurance Activities</i>	7,24	4,68	5,76	4,76	-0,39
L	Real Estat/ <i>Real Estate Activities</i>	5,53	5,07	8,04	6,09	3,45
M,N	Jasa Perusahaan/ <i>Business Activities</i>	5,42	6,97	8,75	7,01	-6,62
O	Administrasi Pemerintahan, Pertahanan, dan Jaminan Sosial Wajib/ <i>Public Administration and Defence; Compulsory Social Security</i>	5,26	2,47	5,21	3,95	-2,65
P	Jasa Pendidikan/ <i>Education</i>	6,02	4,31	6,57	7,53	2,91
Q	Jasa Kesehatan dan Kegiatan Sosial/ <i>Human Health and Social Work Activities</i>	6,11	7,48	9,12	9,43	8,92
R,S,T,U	Jasa Lainnya/ <i>Other Services Activities</i>	4,96	5,12	5,70	6,65	-15,18
	<b>Produk Domestik Regional Bruto/<i>Gross Regional Domestic Product</i></b>	<b>5,00</b>	<b>5,02</b>	<b>5,03</b>	<b>5,08</b>	<b>-2,17</b>

Sumber/Source: BPS, berbagai sensus, survei dan sumber lain/BPS-Statistics Indonesia, various census, survey, and other sources

**Tabel**  
**Table** 12.5

**Produk Domestik Regional Bruto Atas Dasar Harga Berlaku Menurut Jenis Pengeluaran di Kabupaten Trenggalek (juta rupiah), 2016–2020**  
**Gross Regional Domestic Product at Current Market Prices by Type of Expenditure in Trenggalek Regency (million rupiahs), 2016–2020**

<b>Jenis Pengeluaran</b> <b>Type of Expenditure</b>	<b>2016</b>	<b>2017</b>	<b>2018</b>	<b>2019</b>	<b>2020</b>
(1)	(2)	(3)	(4)	(5)	(6)
Pengeluaran Konsumsi Rumah Tangga <i>Household Consumption Expenditure</i>	10 509 634,72	11 311 808,18	12 309 556,68	13 285 972,42	...
Pengeluaran Konsumsi LNPRT <i>NPISH Consumption Expenditure</i>	618 709,03	653 677,19	719 213,96	753 933,18	...
Pengeluaran Konsumsi Pemerintah <i>Government Consumption Expenditure</i>	1 663 498,72	1 777 867,47	1 968 646,15	2 122 614,79	...
Pembentukan Modal Tetap Bruto <i>Gross Fixed Capital Formation</i>	2 880 240,31	3 152 981,34	3 439 773,62	3 699 379,28	...
Perubahan Inventori <i>Changes in Inventories</i>	16 539,43	16 707,08	18 490,49	19 044,14	...
Ekspor <i>Exports</i>	5 732 811,28	6 730 530,06	7 737 965,57	7 795 654,37	...
Impor <i>Imports</i>	6 505 617,94	7 561 916,78	8 839 109,75	9 123 406,50	...
<b>Produk Domestik Regional Bruto/Gross Regional Domestic Product</b>	<b>14 915 815,54</b>	<b>16 081 654,54</b>	<b>17 354 536,72</b>	<b>18 553 191,68</b>	<b>...</b>

Sumber/Source: BPS, berbagai sensus, survei dan sumber lain/BPS-Statistics Indonesia, various census, survey, and other sources

**Tabel**  
**Table** 12.6

**Produk Domestik Regional Bruto Atas Dasar Harga Konstan 2010 Menurut Jenis Pengeluaran di Kabupaten Trenggalek (juta rupiah), 2016–2020**  
**Gross Regional Domestic Product at 2010 Constant Market Prices by Type of Expenditure in Trenggalek Regency (million rupiahs), 2016–2020**

<b>Jenis Pengeluaran</b> <b>Type of Expenditure</b>	<b>2016</b>	<b>2017</b>	<b>2018</b>	<b>2019</b>	<b>2020</b>
(1)	(2)	(3)	(4)	(5)	(6)
Pengeluaran Konsumsi Rumah Tangga <i>Household Consumption Expenditure</i>	7 988 240,98	8 352 940,71	8 753 494,28	9 171 682,30	...
Pengeluaran Konsumsi LNPRT <i>NPISH Consumption Expenditure</i>	407 403,07	417 542,81	445 718,24	456 163,46	...
Pengeluaran Konsumsi Pemerintah <i>Government Consumption Expenditure</i>	1 065 428,27	1 090 534,81	1 143 440,16	1 195 583,60	...
Pembentukan Modal Tetap Bruto <i>Gross Fixed Capital Formation</i>	2 164 074,69	2 295 990,89	2 433 950,80	2 552 738,41	...
Perubahan Inventori <i>Changes in Inventories</i>	9 991,59	10 068,59	10 196,62	10 313,23	...
Ekspor <i>Exports</i>	4 293 005,44	4 759 568,74	5 189 634,49	5 309 236,56	...
Impor <i>Import</i>	4 901 594,98	5 346 788,46	5 814 576,50	5 916 262,60	...
<b>Produk Domestik Regional Bruto/Gross Regional Domestic Product</b>	<b>11 026 549,06</b>	<b>11 579 858,10</b>	<b>12 161 858,08</b>	<b>12 779 454,95</b>	<b>...</b>

Sumber/Source: BPS, berbagai sensus, survei dan sumber lain/BPS-Statistics Indonesia, various census, survey, and other sources







**PENJELASAN TEKNIS**

1. Penghitungan statistik neraca nasional mengikuti buku petunjuk yang diterbitkan oleh Perserikatan Bangsa Bangsa (PBB) dikenal sebagai Sistem Neraca Nasional (SNN). SNN adalah rekomendasi internasional tentang bagaimana menyusun ukuran aktivitas ekonomi yang sesuai dengan standar neraca baku yang didasarkan pada prinsip-prinsip ekonomi. Rekomendasi yang dimaksud dinyatakan dalam sekumpulan konsep, definisi, klasifikasi, dan aturan neraca yang disepakati secara internasional dalam mengukur indikator tertentu seperti Produk Domestik Bruto (PDB). Salah satu bentuk adaptasi pencatatan statistik nasional adalah melakukan perubahan tahun dasar PDB Indonesia dari tahun 2000 ke 2010. Perubahan tahun dasar PDB dilakukan seiring dengan mengadopsi rekomendasi PBB yang tertuang dalam Sistem Neraca Nasional 2008 (SNA 2008).
2. Produk Domestik Bruto pada tingkat nasional serta Produk Domestik Regional Bruto (PDRB) pada tingkat regional (provinsi) menggambarkan kemampuan suatu wilayah untuk menciptakan nilai tambah pada suatu waktu tertentu. Untuk menyusun PDB

**TECHNICAL NOTES**

1. *The method used to estimate national accounts statistics is based on the standard guidelines formed by United Nation known as System of National Accounts (SNA). SNA is the internationally agreed standard set of recommendations on how to compile measures of economic activity in accordance with strict accounting conventions based on economic principles. The recommendations are expressed in term of a set of concepts, definitions, classifications and accounting rules that comprise the internationally agreed standard for measuring indicators such as Gross Domestic Product (GDP). One of the improvement in the national statistical system is to rebase GDP form base year 2000 to 2010 in order to capture current economic condition. It is in line with the United Nations (UN) recommendation on 2008 SNA.*
2. *The basic measure of the value added arising from economic activity is known as Gross Domestic Product at the national level and Gross Regional Domestic Product (GRDP) at the regional level (provinces/regencies/municipalities). To compile*

maupun PDRB digunakan 2 pendekatan, yaitu lapangan usaha dan pengeluaran. Keduanya menyajikan komposisi data nilai tambah dirinci menurut sumber kegiatan ekonomi (lapangan usaha) dan menurut komponen penggunaannya. PDB maupun PDRB dari sisi lapangan usaha merupakan penjumlahan seluruh komponen nilai tambah bruto yang mampu diciptakan oleh sektor-sektor ekonomi atas berbagai aktivitas produksinya. Sedangkan dari sisi pengeluaran menjelaskan tentang penggunaan dari nilai tambah tersebut.

3. PDB menurut lapangan usaha mengalami perubahan klasifikasi dari 9 lapangan usaha menjadi 17 lapangan usaha. PDB menurut lapangan usaha dirinci menurut total nilai tambah dari seluruh sektor ekonomi yang mencakup lapangan usaha Pertanian, Kehutanan, dan Perikanan; Pertambangan dan Penggalian; Industri Pengolahan; Pengadaan Listrik dan Gas; Pengadaan Air, Pengelolaan Sampah, Limbah dan Daur Ulang; Konstruksi; Perdagangan Besar dan Eceran, Reparasi Mobil dan Sepeda Motor; Transportasi dan Pergudangan; Penyediaan Akomodasi dan Makan Minum; Informasi dan Komunikasi; Jasa Keuangan dan Asuransi; Real Estat; Jasa

*these statistics, two approaches have been used, i.e. "production approach" and "expenditure approach". The first approach is to measure value added produced by various kinds of economic activities, while the second approach is to measure final uses of the country's output. In other words, GDP/GRDP is the sum of total value added produced by all economic industries (activities) and the way of using it.*

3. *GDP by industry classification changes from 9 sectors to 17 industries. GDP by industry is classified by types of economic activities such as Agriculture, Forestry and Fishing; Mining and Quarrying; Manufacturing; Electricity and Gas; Water supply, Sewerage, Waste Management and Remediation Activities; Construction; Wholesale and Retail Trade; Repair of Motor Vehicles and Motorcycles; Transportation and Storage; Accommodation and Food Service Activities; Information and Communication; Financial and Insurance Activities; Real Estate Activities; Business Activities; Public Administration; Defence and Compulsory Social Security; Education; Human Health and*

Perusahaan; Administrasi Pemerintahan, Pertahanan dan Jaminan Sosial Wajib; Jasa Pendidikan; Jasa Kesehatan dan Kegiatan Sosial; dan Jasa lainnya.

*Social Work Activities; and Other Services Activities*

4. Laju pertumbuhan Produk Domestik Bruto diperoleh dari perhitungan PDB atas dasar harga konstan. Diperoleh dengan cara mengurangi nilai PDB pada tahun ke-n terhadap nilai pada tahun ke n-1 (tahun sebelumnya), dibagi dengan nilai pada tahun ke n-1, dikalikan dengan 100 persen. Laju pertumbuhan menunjukkan perkembangan agregat pendapatan dari satu waktu tertentu terhadap waktu sebelumnya.

4. *Growth rate of Gross Domestic Product is derived from GDP at constant market prices. It is obtained by subtracting the value of GDP year n with the value of GDP year n-1, divided by the value of GDP year n-1 then multiplied by 100 percent. The growth rate of GDP explains the income growth during the given period.*

**ULASAN**

**DESCRIPTION**

Jumlah Penduduk Kabupaten Trenggalek pada tahun 2020 sebesar 731,13 ribu jiwa. Jumlah ini merupakan 1,80 persen dari seluruh penduduk Jawa Timur pada tahun 2020 yaitu 40.665,70 ribu jiwa. Sedangkan untuk pertumbuhan ekonomi, dikarenakan kondisi pandemik Covid-19, seluruh kabupaten/kota di Provinsi Jawa Timur memiliki pertumbuhan ekonomi minus. Kabupaten Trenggalek memiliki nilai pertumbuhan ekonomi sebesar -2,17 persen. Nilai ini berada sedikit diatas nilai pertumbuhan ekonomi Provinsi Jawa Timur sebesar -2,39 persen.

*The population of Trenggalek regency in 2020 amounted to 731.13 thousand people. This number represents 1.80 percent of the entire population of Jawa Timur in 2020, which is 40,665.70 thousand people. As for economic growth, due to the Covid-19 pandemic, all districts/cities in Jawa Timur Province have minus economic growth. Trenggalek regency has an economic growth rate of -2.17 percent. This value is slightly above the economic growth rate of Jawa Timur Province of -2.39 percent.*

Jumlah penduduk miskin di Kabupaten Trenggalek pada tahun 2020 sebanyak 81,06 ribu orang meningkat dibandingkan jumlah penduduk miskin di tahun 2019 yaitu 76,44 ribu orang. Jumlah ini menyumbangkan 1,83 persen dari keseluruhan penduduk miskin di Provinsi Jawa Timur yang berjumlah 4,42 juta orang. Jumlah penduduk miskin di Kabupaten Trenggalek merupakan peringkat 12 terendah diantara keseluruhan kabupaten/ kota di Provinsi Jawa Timur, serta peringkat 4 terendah diantara 29 kabupaten yang ada di Jawa Timur.

*The number of poor people in Trenggalek in 2020 amounted to 81.06 thousand people increased compared to the number of poor people in 2019 of 76.44 thousand people. This amount contributed 1.83 percent of the total poor population in Jawa Timur Province which amounted to 4.42 million people. The number of poor people in Trenggalek is ranked 12th lowest among all districts / cities in Jawa Timur Province, as well as the lowest 4th place among 29 districts in East Java.*

Nilai Indeks Pembangunan Manusia di Kabupaten Trenggalek terus menunjukkan peningkatan dari tahun ke tahun. IPM Kabupaten

*The value of the Human Development Index in Trenggalek Regency continues to show an increase from year to year. Trenggalek District HDI in 2020 was*

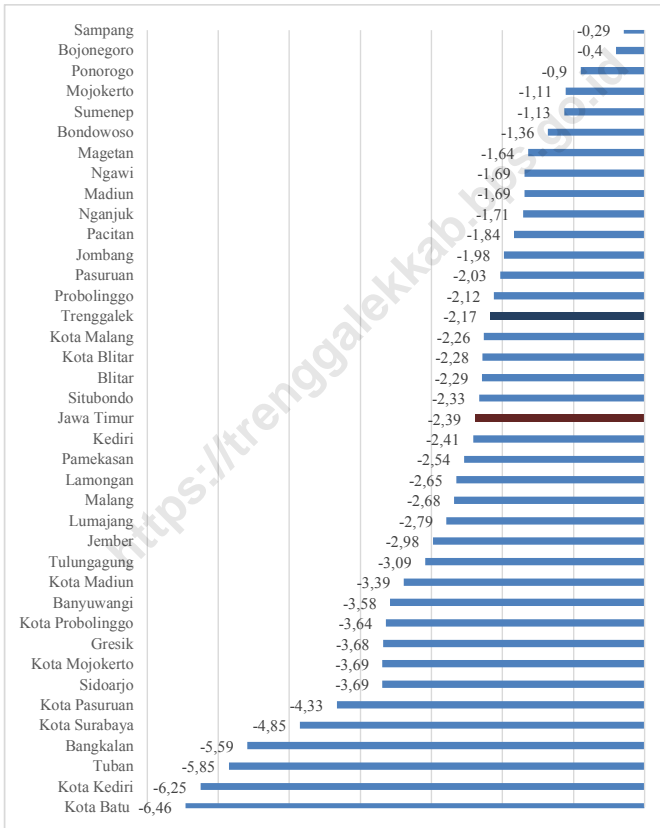
Trenggalek pada tahun 2020 yaitu 69,74, meningkat dibandingkan tahun 2019 sebesar 69,46. IPM Trenggalek merupakan peringkat ke-16 diantara 29 Kabupaten di Jawa Timur, dan peringkat 25 diantara keseluruhan kabupaten/kota di Provinsi Jawa Timur.

*69.74, an increase from 69.46 in 2019. Trenggalek HDI is ranked 16th among 29 regencies in East Java, and 25th among all regencies/cities in Jawa Timur Province*

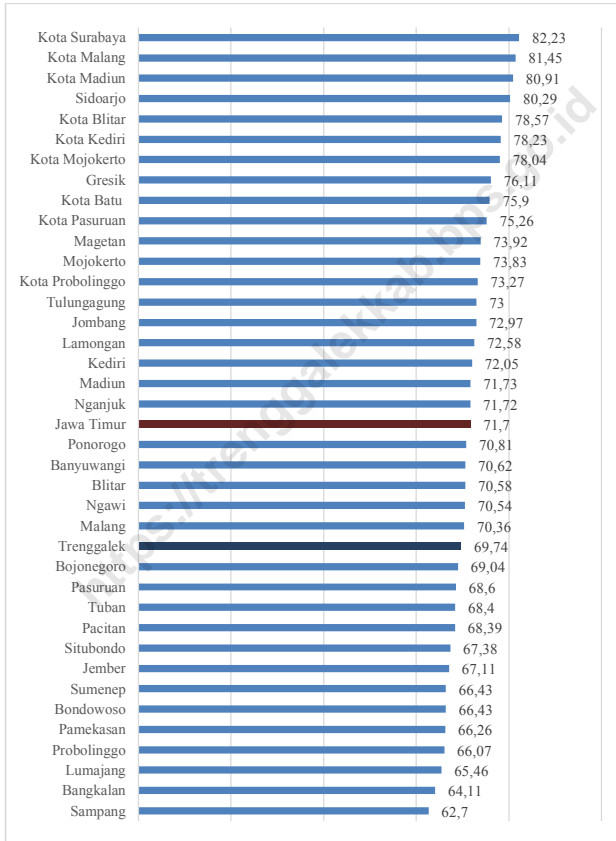
<https://trenggalekkab.bps.go.id>

**Gambar** 13.1  
**Figures**

**Laju Pertumbuhan PDRB Atas Dasar Harga Konstan 2010 Menurut Kabupaten/Kota di Provinsi Jawa Timur (persen), 2020**



Sumber/Source: BPS, berbagai sensus, survei dan sumber lain/BPS-Statistics Indonesia, various census, survey, and other sources

**Gambar**  
**Figures** 13.2**Indeks Pembangunan Manusia Menurut Kabupaten/  
Kota di Provinsi Jawa Timur, 2020**

Sumber/Source: BPS, berbagai sensus, survei dan sumber lain/BPS-Statistics Indonesia, various census, survey, and other sources

**Tabel**  
**Table** 13.1

**Jumlah Penduduk Menurut Kabupaten/Kota di Provinsi Jawa Timur (ribu), 2016–2020**  
**Population by Regency/Municipality in East Java Province (thousand), 2016–2020**

Kabupaten/Kota Regency/Municipality	2016 <sup>1</sup>	2017 <sup>1</sup>	2018 <sup>1</sup>	2019 <sup>1</sup>	2020 <sup>2</sup>
(1)	(2)	(3)	(4)	(5)	(6)
Pacitan	552 307	553 388	554 394	555 304	586,11
Ponorogo	868 814	869 894	870 705	871 370	949,32
Trenggalek	691 295	693 104	694 902	696 295	731,13
Tulungagung	1 026 101	1 030 790	1 035 290	1 039 284	1 089,78
Blitar	1 149 710	1 153 803	1 157 500	1 160 677	1 223,75
Kediri	1 554 385	1 561 392	1 568 113	1 574 272	1 635,29
Malang	2 560 675	2 576 596	2 591 795	2 606 204	2 654,45
Lumajang	1 033 698	1 036 823	1 039 794	1 042 395	1 119,25
Jember	2 419 000	2 430 185	2 440 714	2 450 668	2 536,73
Banyuwangi	1 599 811	1 604 897	1 609 677	1 613 991	1 708,11
Bondowoso	765 094	768 912	772 297	775 715	776,15
Situbondo	673 282	676 703	679 993	682 978	685,97
Probolinggo	1 148 012	1 155 214	1 162 092	1 168 503	1 152,54
Pasuruan	1 593 683	1 605 307	1 616 578	1 627 396	1 605,97
Sidoarjo	2 150 482	2 183 682	2 216 804	2 249 476	2 082,80
Mojokerto	1 090 075	1 099 504	1 108 718	1 117 688	1 119,21
Jombang	1 247 303	1 253 078	1 258 618	1 263 814	1 318,06
Nganjuk	1 045 375	1 048 799	1 051 900	1 054 611	1 103,90
Madiun	677 993	679 888	681 394	682 684	744,35
Magetan	627 984	628 609	628 924	628 977	670,81



Lanjutan Tabel/*Continued Table* 13.1

<b>Kabupaten/Kota</b> <i>Regency/Municipality</i>	<b>2016<sup>1</sup></b>	<b>2017<sup>1</sup></b>	<b>2018<sup>1</sup></b>	<b>2019<sup>1</sup></b>	<b>2020<sup>2</sup></b>
(1)	(2)	(3)	(4)	(5)	(6)
Ngawi	829 480	829 899	830 090	830 108	870,06
Bojonegoro	1 240 383	1 243 906	1 246 927	1 249 692	1 301,64
Tuban	1 158 374	1 163 614	1 168 277	1 172 790	1 198,01
Lamongan	1 188 193	1 188 478	1 188 913	1 189 106	1 344,17
Gresik	1 270 702	1 285 018	1 299 024	1 312 881	1 311,22
Bangkalan	962 773	970 894	978 892	986 672	1 060,38
Sampang	947 614	958 082	968 520	978 875	969,69
Pamekasan	854 194	863 004	871 497	879 992	850,06
Sumenep	1 076 805	1 081 204	1 085 227	1 088 910	1 124,44
Kota Kediri	281 978	284 002	285 582	287 409	286,80
Kota Blitar	139 117	139 995	140 971	141 876	149,15
Kota Malang	856 410	861 414	866 118	870 682	843,81
Kota Probolinggo	231 112	233 123	235 211	237 208	239,65
Kota Pasuruan	196 202	197 696	199 078	200 422	208,01
Kota Mojokerto	126 404	127 279	128 282	129 014	132,43
Kota Madiun	175 607	176 099	176 697	177 007	195,18
Kota Surabaya	2 862 406	2 874 699	2 885 555	2 896 195	2 874,31
Kota Batu	202 319	203 997	205 788	207 490	213,05
<b>JawaTimur</b>	<b>39 075 152</b>	<b>39 292 971</b>	<b>39 500 851</b>	<b>39 698 631</b>	<b>40 665,70</b>

Sumber/*Source*: <sup>1</sup> BPS, Proyeksi Penduduk Indonesia 2010–2035/*BPS-Statistics Indonesia, Indonesia Population Projection 2010–2035*

<sup>2</sup> BPS, Sensus Penduduk (SP) 2020/*BPS-Statistics Indonesia, 2020 Population Census*

**Tabel**  
**Table** 13.2

**Laju Pertumbuhan Produk Domestik Regional Bruto Atas Dasar Harga Konstan 2010 Menurut Kabupaten/Kota di Provinsi Jawa Timur (persen), 2016–2020**  
**Rate of Growth of Gross Regional Domestic Products at Constant 2010 Prices by Regency/Municipality in East Java Province (percent), 2016–2020**

Kabupaten/Kota Regency/Municipality	2016	2017	2018	2019	2020
(1)	(2)	(3)	(4)	(5)	(6)
Pacitan	5,21	4,98	5,51	5,08	-1,84
Ponorogo	5,29	5,10	5,31	5,01	-0,90
Trenggalek	5,00	5,02	5,03	5,08	-2,17
Tulungagung	5,02	5,08	5,21	5,32	-3,09
Blitar	5,08	5,07	5,10	5,12	-2,29
Kediri	5,02	4,90	5,08	5,07	-2,41
Malang	5,30	5,43	5,56	5,50	-2,68
Lumajang	4,70	5,05	5,02	4,77	-2,79
Jember	5,23	5,11	5,23	5,31	-2,98
Banyuwangi	5,38	5,45	5,84	5,55	-3,58
Bondowoso	4,97	5,03	5,10	5,29	-1,36
Situbondo	5,00	5,07	5,47	5,45	-2,33
Probolinggo	4,77	4,46	4,47	4,56	-2,12
Pasuruan	5,44	5,72	5,79	5,83	-2,03
Sidoarjo	5,51	5,80	6,02	5,99	-3,69
Mojokerto	5,49	5,73	5,88	5,81	-1,11
Jombang	5,40	5,36	5,44	5,06	-1,98
Nganjuk	5,29	5,26	5,39	5,36	-1,71
Madiun	5,27	5,42	5,10	5,42	-1,69
Magetan	5,31	5,09	5,22	5,04	-1,64
Ngawi	5,21	5,07	5,21	5,05	-1,69

Lanjutan Tabel/*Continued Table* 13.2

Kabupaten/Kota <i>Regency/Municipality</i>	2016	2017	2018	2019	2020
(1)	(2)	(3)	(4)	(5)	(6)
Bojonegoro	21,95	10,25	4,40	6,34	-0,40
Tuban	4,90	4,98	5,17	5,14	-5,85
Lamongan	5,86	5,50	5,45	5,44	-2,65
Gresik	5,49	5,83	5,97	5,41	-3,68
Bangkalan	0,66	3,53	4,22	1,03	-5,59
Sampang	6,17	4,69	4,56	1,42	-0,29
Pamekasan	5,35	5,04	5,46	4,92	-2,54
Sumenep	2,58	2,86	3,63	0,14	-1,13
Kota Kediri	5,54	5,14	5,43	5,47	-6,25
Kota Blitar	5,76	5,78	5,83	5,84	-2,28
Kota Malang	5,61	5,69	5,72	5,73	-2,26
Kota Probolinggo	5,88	5,88	5,94	5,94	-3,64
Kota Pasuruan	5,46	5,47	5,54	5,56	-4,33
Kota Mojokerto	5,77	5,65	5,80	5,75	-3,69
Kota Madiun	5,90	5,93	5,96	5,69	-3,39
Kota Surabaya	6,00	6,13	6,20	6,10	-4,85
Kota Batu	6,61	6,56	6,50	6,52	-6,46
<b>Jawa Timur</b>	<b>5,57</b>	<b>5,46</b>	<b>5,50</b>	<b>5,52</b>	<b>-2,39</b>

Sumber/*Source*: BPS, berbagai sensus, survei dan sumber lain/*BPS-Statistics Indonesia, various census, survey, and other sources*

**Tabel**  
**Table** 13.3

**Jumlah Penduduk Miskin Menurut Kabupaten/Kota di  
Provinsi Jawa Timur (ribu), 2016–2020**  
**Number of Poor Population by Regency/Municipality in East  
Java Province (thousand), 2015–2020**

Kabupaten/Kota Regency/Municipality	2016	2017	2018	2019	2020
(1)	(2)	(3)	(4)	(5)	(6)
Pacitan	85,53	85,26	78,64	75,86	80,82
Ponorogo	102,06	99,03	90,22	83,97	86,74
Trenggalek	91,49	89,77	83,50	76,44	81,06
Tulungagung	84,35	82,80	75,23	70,01	76,40
Blitar	113,51	112,93	112,40	103,75	108,55
Kediri	197,43	191,08	177,20	163,95	179,93
Malang	293,74	283,96	268,49	246,60	265,56
Lumajang	115,91	112,65	103,69	98,88	102,60
Jember	265,10	266,90	243,42	226,57	247,99
Banyuwangi	140,45	138,54	125,50	121,37	130,37
Bondowoso	114,63	111,66	110,98	103,33	110,24
Situbondo	89,68	88,23	80,27	76,44	83,74
Probolinggo	240,47	236,72	217,06	207,22	218,35
Pasuruan	168,06	165,64	152,48	141,09	151,43
Sidoarjo	136,79	135,42	125,75	119,29	127,05
Mojokerto	115,38	111,79	111,55	108,81	118,80
Jombang	133,32	131,16	120,19	116,44	125,94
Nganjuk	127,90	125,52	127,28	118,51	122,73
Madiun	85,97	83,43	77,75	71,91	78,30
Magetan	69,24	65,87	64,86	60,43	65,09

Lanjutan Tabel/*Continued Table* 13.3

<b>Kabupaten/Kota Regency/Municipality</b>	<b>2016</b>	<b>2017</b>	<b>2018</b>	<b>2019</b>	<b>2020</b>
(1)	(2)	(3)	(4)	(5)	(6)
Ngawi	126,65	123,76	123,09	119,43	128,19
Bojonegoro	180,99	178,25	163,94	154,64	161,10
Taban	198,35	196,10	178,64	170,80	187,13
Lamongan	176,92	171,38	164,00	157,11	164,68
Gresik	167,12	164,08	154,02	148,61	164,05
Bangkalan	205,71	206,53	191,33	186,11	204,00
Sampang	227,80	225,13	204,82	202,21	224,74
Pamekasan	142,32	137,77	125,76	122,43	129,41
Sumenep	216,14	211,92	218,60	211,98	220,23
Kota Kediri	23,64	24,07	21,90	20,54	22,19
Kota Blitar	9,97	11,22	10,47	10,10	11,10
Kota Malang	37,03	35,89	35,49	35,39	38,77
Kota Probolinggo	18,37	18,23	16,90	16,37	17,72
Kota Pasuruan	14,93	14,85	13,45	12,92	13,40
Kota Mojokerto	7,24	7,28	7,04	6,63	8,09
Kota Madiun	9,05	8,70	7,92	7,69	8,83
Kota Surabaya	161,01	154,71	140,81	130,55	145,67
Kota Batu	9,05	8,77	7,98	7,89	8,12
<b>Jawa Timur</b>	<b>4 703,30</b>	<b>4 617,00</b>	<b>4 332,59</b>	<b>4 112,25</b>	<b>4 419,10</b>

Sumber/*Source*: BPS, berbagai sensus, survei dan sumber lain/*BPS-Statistics Indonesia, various census, survey, and other sources*

**Tabel**  
**Table** 13.4

**Indeks Pembangunan Manusia Menurut Kabupaten/Kota  
di Provinsi Jawa Timur, 2016–2020**  
*Human Development Index by Regency/Municipality in East  
Java Province, 2016–2020*

Kabupaten/Kota Regency/Municipality	2016	2017	2018	2019	2020
(1)	(2)	(3)	(4)	(5)	(6)
Pacitan	65,74	66,51	67,33	68,16	68,39
Ponorogo	68,93	69,26	69,91	70,56	70,81
Trenggalek	67,78	68,10	68,71	69,46	69,74
Tulungagung	70,82	71,24	71,99	72,62	73,00
Blitar	68,88	69,33	69,93	70,57	70,58
Kediri	69,87	70,47	71,07	71,85	72,05
Malang	67,51	68,47	69,40	70,35	70,36
Lumajang	63,74	64,23	64,83	65,33	65,46
Jember	64,01	64,96	65,96	66,69	67,11
Banyuwangi	69,00	69,64	70,06	70,60	70,62
Bondowoso	64,52	64,75	65,27	66,09	66,43
Situbondo	65,08	65,68	66,42	67,09	67,38
Probolinggo	64,12	64,28	64,85	65,60	66,07
Pasuruan	65,71	66,69	67,41	68,29	68,60
Sidoarjo	78,17	78,70	79,50	80,05	80,29
Mojokerto	71,38	72,36	72,64	73,53	73,83
Jombang	70,03	70,88	71,86	72,85	72,97
Nganjuk	70,50	70,69	71,23	71,71	71,72
Madiun	69,67	70,27	71,01	71,69	71,73
Magetan	71,94	72,60	72,91	73,49	73,92

Lanjutan Tabel/*Continued Table* 13.4

<b>Kabupaten/Kota Regency/Municipality</b>	<b>2016</b>	<b>2017</b>	<b>2018</b>	<b>2019</b>	<b>2020</b>
(1)	(2)	(3)	(4)	(5)	(6)
Ngawi	68,96	69,27	69,91	70,41	70,54
Bojonegoro	66,73	67,28	67,85	68,75	69,04
Tuban	66,19	66,77	67,43	68,37	68,40
Lamongan	70,34	71,11	71,97	72,57	72,58
Gresik	74,46	74,84	75,28	76,10	76,11
Bangkalan	62,06	62,30	62,87	63,79	64,11
Sampang	59,09	59,90	61,00	61,94	62,70
Pamekasan	63,98	64,93	65,41	65,94	66,26
Sumenep	63,42	64,28	65,25	66,22	66,43
Kota Kediri	76,33	77,13	77,58	78,08	78,23
Kota Blitar	76,71	77,10	77,58	78,56	78,57
Kota Malang	80,46	80,65	80,89	81,32	81,45
Kota Probolinggo	71,50	72,09	72,53	73,27	73,27
Kota Pasuruan	74,11	74,39	74,78	75,25	75,26
Kota Mojokerto	76,38	76,77	77,14	77,96	78,04
Kota Madiun	80,01	80,13	80,33	80,88	80,91
Kota Surabaya	80,38	81,07	81,74	82,22	82,23
Kota Batu	73,57	74,26	75,04	75,88	75,90
<b>Jawa Timur</b>	<b>69,74</b>	<b>70,27</b>	<b>70,77</b>	<b>71,50</b>	<b>71,71</b>

Sumber/*Source*: BPS, berbagai sensus, survei dan sumber lain/*BPS-Statistics Indonesia, various census, survey, and other sources*

**Tabel**  
**Table** 13.5

**PDRB Atas Dasar Harga Berlaku Menurut Kab/Kota di  
Provinsi Jawa Timur (miliar rupiah), 2016–2020**  
**Gross Regional Domestic Products at Constant 2010 Prices  
by Regency/Municipality in East Java Province (billion  
rupiahs), 2016–2020**

Kabupaten/Kota Regency/Municipality	2016	2017	2018	2019	2020
(1)	(2)	(3)	(4)	(5)	(6)
Pacitan	12 767,11	13 775,32	14 968,41	15 961,91	15 785,20
Ponorogo	16 419,19	17 690,42	19 174,23	20 483,75	20 513,38
Trenggalek	14 915,82	16 081,65	17 354,54	18 553,19	18 314,46
Tulungagung	31 126,13	33 640,18	36 496,03	39 215,49	38 225,99
Blitar	29 335,08	31 574,36	34 117,38	36 447,14	36 023,96
Kediri	33 211,39	35 789,54	38 588,23	41 183,68	40 626,77
Malang	81 784,43	88 979,17	96 827,58	103 744,11	102 027,83
Lumajang	26 651,84	28 632,85	30 690,44	32 620,95	32 062,01
Jember	62 512,68	67 389,72	72 012,10	77 225,71	76 039,98
Banyuwangi	66 345,97	72 130,21	77 842,24	83 595,73	81 102,88
Bondowoso	15 862,63	17 126,69	18 494,81	19 854,05	19 935,59
Situbondo	16 280,76	17 475,02	18 857,95	20 210,14	20 041,85
Probolinggo	28 067,42	29 961,63	32 012,21	34 013,66	33 721,07
Pasuruan	114 882,79	124 879,82	135 866,00	145 875,79	145 592,02
Sidoarjo	160 020,65	174 180,09	189 256,01	204 201,62	197 240,69
Mojokerto	65 115,83	70 763,17	76 678,34	82 387,91	81 940,86
Jombang	31 982,92	34 819,82	37 880,23	40 452,48	39 870,88
Nganjuk	21 113,91	22 799,23	24 782,29	26 651,12	26 601,16
Madiun	15 226,95	16 374,84	17 636,10	18 931,55	18 917,15
Magetan	15 196,42	16 293,37	17 623,92	18 850,23	18 771,76



Lanjutan Tabel/Continued Table 13.5

<b>Kabupaten/Kota Regency/Municipality</b>	<b>2016</b>	<b>2017</b>	<b>2018</b>	<b>2019</b>	<b>2020</b>
(1)	(2)	(3)	(4)	(5)	(6)
Ngawi	16 529,65	17 710,41	19 140,13	20 432,65	20 270,97
Bojonegoro	55 581,37	64 866,18	73 228,59	78 046,33	70 258,51
Tuban	52 307,04	56 401,07	60 739,05	64 992,76	62 323,07
Lamongan	31 707,26	34 270,51	37 224,24	39 725,48	39 169,59
Gresik	107 876,58	118 519,23	130 229,39	138 893,60	134 268,56
Bangkalan	20 134,40	21 654,59	23 846,66	24 664,21	23 290,01
Sampang	16 244,98	17 619,50	19 105,38	19 788,73	19 842,57
Pamekasan	13 528,03	14 620,58	15 912,85	17 028,50	16 793,85
Sumenep	28 970,74	30 546,24	32 703,55	33 298,64	32 750,24
Kota Kediri	106 396,45	115 650,22	127 716,77	139 244,87	132 406,06
Kota Blitar	5 331,29	5 782,36	6 301,69	6 791,62	6 708,14
Kota Malang	57 170,60	62 089,30	67 696,35	72 764,21	72 163,19
Kota Probolinggo	8 888,11	9 660,04	10 521,39	11 349,18	11 074,50
Kota Pasuruan	6 559,01	7 105,19	7 707,01	8 287,82	8 047,23
Kota Mojokerto	5 370,37	5 828,23	6 333,23	6 801,70	6 588,06
<b>Kota Madiun</b>	11 184,11	12 111,90	13 128,89	14 107,34	13 769,29
<b>Kota Surabaya</b>	451 383,24	493 026,30	538 845,46	580 488,53	554 509,46
<b>Kota Batu</b>	12 901,68	14 241,47	15 640,89	16 924,99	15 916,80
<b>Jawa Timur</b>	<b>1 855 738,43</b>	<b>2 012 917,99</b>	<b>2 188 766,35</b>	<b>2 345 790,59</b>	<b>2 299 464,87</b>

Sumber/Source: BPS, berbagai sensus, survei dan sumber lain/BPS-Statistics Indonesia, various census, survey, and other sources

**Tabel**  
**Table** 13.6

**Produk Domestik Regional Bruto Atas Dasar Harga Konstan 2010 menurut Kab/Kota di Provinsi Jawa Timur, 2016–2020**  
**Gross Regional Domestic Product at 2010 Constant Market Prices by Regency/Municipality in East Java Province (billion rupiahs), 2016–2020**

Kabupaten/Kota Regency/Municipality	2016	2017	2018	2019	2020
(1)	(2)	(3)	(4)	(5)	(6)
Pacitan	9 489,69	9 962,50	10 507,37	11 040,77	10 837,87
Ponorogo	12 305,65	12 933,45	13 615,23	14 297,10	14 168,62
Trenggalek	11 026,55	11 579,86	12 161,86	12 779,45	12 502,39
Tulungagung	23 446,44	24 637,36	25 920,20	27 299,80	26 455,76
Blitar	21 991,43	23 107,48	24 286,24	25 530,11	24 945,46
Kediri	25 211,90	26 446,17	27 786,42	29 193,72	28 490,95
Malang	58 247,34	61 408,93	64 819,04	68 379,67	66 545,47
Lumajang	19 555,17	20 542,93	21 569,78	22 563,39	21 933,79
Jember	46 533,56	48 912,96	51 370,52	54 200,04	52 586,56
Banyuwangi	46 924,58	49 480,44	52 367,70	55 274,03	53 295,11
Bondowoso	11 735,59	12 325,66	12 951,52	13 637,36	13 451,77
Situbondo	11 640,76	12 230,46	12 897,92	13 599,57	13 282,84
Probolinggo	20 504,09	21 418,25	22 374,57	23 395,25	22 898,24
Pasuruan	89 011,18	94 101,98	99 489,36	105 289,18	103 152,80
Sidoarjo	118 179,19	125 039,06	132 552,94	140 492,94	135 305,32
Mojokerto	49 360,59	52 187,82	55 256,61	58 467,15	57 818,42
Jombang	24 199,07	25 497,00	26 846,15	28 216,18	27 657,58
Nganjuk	15 661,81	16 485,62	17 373,26	18 304,20	17 990,36
Madiun	11 268,90	11 879,34	12 485,01	13 161,84	12 939,58
Magetan	11 398,13	11 978,06	12 602,60	13 237,47	13 020,89

Lanjutan Tabel/Continued Table 13.6

<b>Kabupaten/Kota Regency/Municipality</b>	<b>2016</b>	<b>2017</b>	<b>2018</b>	<b>2019</b>	<b>2020</b>
(1)	(2)	(3)	(4)	(5)	(6)
Ngawi	11 807,56	12 406,43	13 052,30	13 710,89	13 479,74
Bojonegoro	57 187,37	63 046,47	65 815,56	69 985,68	69 703,42
Tuban	39 081,76	41 027,71	43 139,69	45 356,09	42 705,01
Lamongan	23 623,79	24 922,95	26 279,77	27 706,16	26 972,65
Gresik	85 850,11	90 855,60	96 131,61	101 346,55	97 616,60
Bangkalan	17 018,65	17 618,60	18 361,44	18 550,80	17 514,62
Sampang	12 606,81	13 198,46	13 740,97	13 994,78	13 953,74
Pamekasan	9 815,77	10 310,24	10 872,94	11 407,36	11 117,62
Sumenep	22 311,69	22 949,70	23 783,32	23 816,44	23 546,51
Kota Kediri	76 988,36	80 946,16	85 337,68	90 001,52	84 374,98
Kota Blitar	4 079,26	4 315,01	4 566,20	4 832,89	4 722,55
Kota Malang	44 303,90	46 824,75	49 500,83	52 334,75	51 154,53
Kota Probolinggo	7 018,29	7 430,62	7 871,38	8 338,77	8 035,27
Kota Pasuruan	5 076,35	5 354,09	5 650,49	5 964,66	5 706,60
Kota Mojokerto	4 221,83	4 460,44	4 718,94	4 985,68	4 801,46
<b>Kota Madiun</b>	8 954,70	9 486,14	10 051,29	10 623,07	10 262,44
<b>Kota Surabaya</b>	343 652,60	364 714,82	387 303,94	410 879,31	390 936,42
<b>Kota Batu</b>	9 750,91	10 390,84	11 065,99	11 786,65	11 025,81
<b>Jawa Timur</b>	<b>1 405 563,51</b>	<b>1 482 299,58</b>	<b>1 563 441,82</b>	<b>1 649 768,12</b>	<b>1 610 419,65</b>

Sumber/Source: BPS, berbagai sensus, survei dan sumber lain/BPS-Statistics Indonesia, various census, survey, and other sources







Sensus  
Penduduk  
2020

#MencatatIndonesia

# DATA

**MENCERDASKAN BANGSA**

— *Enlighten The Nation* —



**BADAN PUSAT STATISTIK  
KABUPATEN TRENGGALEK**

Jln. Brigjen Soetran Trenggalek, Telp (0355) 791432

<http://trenggalekkab.bps.go.id>

Email : [bps3503@bps.go.id](mailto:bps3503@bps.go.id)

