

Kecamatan

Padang Laweh Dalam Angka 2013

Padang Laweh in Figures 2013

<https://dharmastrayakab.bps.go>



**BADAN PUSAT STATISTIK
KABUPATEN DHARMASRAYA**

DAFTAR ISI

	Halaman
KATA SAMBUTAN	ii
KATA PENGANTAR	iii
DAFTAR ISI	iv
DAFTAR GAMBAR	v
DAFTAR TABEL	vi
BAB I Keadaan Geografi	2
BAB II Pemerintahan	10
BAB III Penduduk	24
BAB IV Pendidikan	29
BAB V Kesehatan	44
BAB VI Sosial	79
BAB VII Pertanian dan Peternakan	84
BAB VIII Perhubungan dan Komunikasi	99
BAB IX Pariwisata dan Budaya	104

DAFTAR GAMBAR

	Halaman
Gambar 1.1 Luas kecamatan Padang Laweh dirinci menurut Nagari	7
Gambar 1.2 Luas lahan menurut penggunaannya	8
Gambar 2.1 Jumlah penduduk menurut Nagari	22
Gambar 3.1 Rasio penduduk menurut kelompok umur dan jenis kelamin	27
Gambar 4.1 Banyaknya sekolah negeri menurut jenjang pendidikan	42
Gambar 5.1 Banyaknya kunjungan UPT PUSKESMAS Padang Laweh	76
Gambar 5.2 Data kematian UPT PUSKESMAS Padang Laweh	77
Gambar 7.1 Luas panen dan produksi padi dan palawija	96
Gambar 7.2 Luas panen dan produksi hortikultura di kecamatan Padang Laweh	97
Gambar 8.1 Perkembangan panjang jalan menurut jenis permukaan	102

DAFTAR TABEL

	Halaman
BAB I	
KEADAAN GEOGRAFI	
1.1 Keadaan geografis Kecamatan Padang Laweh...	2
1.2 Luas Kecamatan dirinci menurut Nagari di Kecamatan Padang Laweh	3
1.3 Luas Nagari dan nama – nama Jorong di Kecamatan Padang Laweh	4
1.4 Jarak dari kantor Wali Nagari dan Jorong ke Ibukota Kecamatan dan Ibukota Kabupaten	5
1.5 Luas lahan menurut penggunaannya di Kecamatan Padang Laweh	6
BAB II	
PEMERINTAHAN	
2.1 Jumlah penduduk menurut Nagari dan Jorong di Kecamatan Padang Laweh	10
2.2 Banyaknya Nagari dan Jorong serta luas daerah di Kecamatan Padang Laweh	11
2.3 Jumlah pegawai kantor Camat Padang Laweh menurut pendidikan dan unit kerja	12

2.4	Jumlah pegawai kantor Wali Nagari menurut pendidikan	13
2.5	Nama – nama Wali Nagari Padang Laweh dan banyaknya pegawai menurut Nagari	14
2.6	Nama – nama Kepala Jorong menurut nagari di Kecamatan Padang Laweh	15
2.7	Nama – nama pegawai kantor Camat Padang Laweh menurut unit kerja	16
2.8	Nama – nama pegawai kantor Wali Nagari Batu Rijal menurut unit kerja	17
2.9	Nama – nama pegawai kantor Wali Nagari Muaro Sopian menurut unit kerja	18
2.10	Nama – nama pegawai kantor Wali Nagari Padang Laweh menurut unit kerja	19
2.11	Nama – nama pegawai kantor Wali Nagari Sopian Jaya menurut unit kerja	20
2.12	Nama dan alamat Nagari serta jarak nagari ke pusat pemerintahan Kabupaten Dharmasraya .	21

BAB III PENDUDUK

3.1	Perkembangan jumlah penduduk menurut jenis kelamin di Kecamatan Padang Laweh	24
-----	--	----

3.2	Luas daerah dan kepadatan penduduk per km ² di Kecamatan Padang Laweh	25
3.3	Rasio penduduk menurut kelompok umur dan jenis kelamin di Kecamatan Padang Laweh	26

BAB IV PENDIDIKAN

4.1	Banyaknya sekolah negeri menurut jenjang pendidikan di Kecamatan Padang Laweh	29
4.2	Banyaknya Taman Kanak – kanak (TK), murid dan guru menurut Nagari di Kecamatan Padang Laweh	30
4.3	Rasio murid terhadap guru Taman Kanak – kanak (TK) menurut Nagari di Kecamatan Padang Laweh	31
4.4	Banyaknya murid dan guru Taman Kanak – kanak (TK) menurut Nagari dan jenis kelamin di Kecamatan Padang Laweh	32
4.5	Banyaknya kelas, murid dan guru Sekolah Dasar (SD) menurut Nagari di Kecamatan Padang Laweh	33
4.6	Rasio murid terhadap guru Sekolah Dasar (SD) menurut Nagari di Kecamatan Padang Laweh ..	34

4.7	Banyaknya murid dan guru Sekolah Dasar (SD) menurut Nagari dan jenis kelamin di Kecamatan Padang Laweh	35
4.8	Banyaknya lulusan SD, SLTP dan SLTA di Kecamatan Padang Laweh	36
4.9	Banyaknya Kepala dan Guru SD menurut macamnya di Kecamatan Padang Laweh	37
4.10	Banyaknya sarana olah raga di Kecamatan Padang Laweh	38
4.11	Banyaknya klub olah raga di Kecamatan Padang Laweh	39
4.12	Banyaknya tenaga pelatih olah raga di Kecamatan Padang Laweh	40
4.13	Banyaknya tenaga wasit olah raga di Kecamatan Padang Laweh	41

BAB V KESEHATAN

5.1	Banyaknya tenaga kesehatan dan dukun terlatih menurut Nagari dan Jorong di Kecamatan Padang Laweh	44
5.2	Data peran serta masyarakat menurut Nagari dan Jorong di Kecamatan Padang Laweh	45

5.3	Banyaknya klinik Keluarga Berencana (KB) dan Pos Pelayanan Keluarga Berencana Desa (PPKBD) di Kecamatan Padang Laweh	46
5.4	Banyaknya peserta KB baru menurut alat kontrasepsi di Kecamatan Padang Laweh	47
5.5	Data UKBM lainnya UPT PUSKESMAS Padang Laweh menurut keaktifannya	48
5.6	Data laboratorium UPT PUSKESMAS Padang Laweh menurut jenis pemeriksaan	49
5.7	Perkembangan kunjungan laboratorium UPT PUSKESMAS Padang Laweh	50
5.8	Data kematian UPT PUSKESMAS Padang Laweh menurut penyebab kematian	51
5.9	Data kematian UPT PUSKESMAS Padang Laweh menurut jenis kelamin	52
5.10	Data kematian UPT PUSKESMAS Padang Laweh menurut kelompok usia	53
5.11	Banyaknya kunjungan UPT PUSKESMAS Padang Laweh menurut Nagari di Kecamatan Padang Laweh	54
5.12	Banyaknya kunjungan UPT PUSKESMAS Padang Laweh menurut Jorong di Kecamatan	

Padang Laweh	55
5.13 Banyaknya kunjungan UPT PUSKESMAS Padang Laweh menurut Nagari dan jenis kelamin	56
5.14 Banyaknya kunjungan UPT PUSKESMAS Padang Laweh menurut Jorong dan jenis kelamin	57
5.15 Data sepuluh penyakit terbanyak UPT PUSKESMAS Padang Laweh menurut jenis kelamin	58
5.16 Perkembangan kunjungan sehat UPT PUSKESMAS Padang Laweh	59
5.17 Perkembangan kunjungan sakit UPT PUSKESMAS Padang Laweh	60
5.18 Perkembangan kunjungan UPT PUSKESMAS Padang Laweh menurut status kunjungan	61
5.19 Perkembangan kunjungan UPT PUSKESMAS Padang Laweh menurut umur	62
5.20 Perkembangan kunjungan UPT PUSKESMAS Padang Laweh menurut status pembayaran	63
5.21 Perkembangan kunjungan UPT PUSKESMAS Padang Laweh menurut jenis pelayanan	64

5.22	Data PHBS UPT PUSKESMAS Padang Laweh	65
5.23	Banyaknya pos KB, sub pos KB dan akseptor KB di Kecamatan Padang Laweh dirinci menurut Nagari dan Jorong	66
5.24	Target dan realisasi akseptor KB di Kecamatan Padang Laweh dirinci menurut Nagari dan Jorong	67
5.25	Banyaknya imunisasi bayi di Kecamatan Padang Laweh dirinci menurut Nagari dan Jorong	68
5.26	Banyaknya keluarga menurut tingkat kesejahteraan dirinci menurut Nagari dan Jorong	70
5.27	Banyaknya imunisasi Wanita Usia Subur (WUS) di Kecamatan Padang Laweh menurut Nagari dan Jorong	72
5.28	Banyaknya imunisasi Ibu Hamil (Bumil) di Kecamatan Padang Laweh menurut Nagari dan Jorong	74

BAB VI SOSIAL

6.1	Banyaknya tempat ibadah umat Islam di Kecamatan Padang Laweh dirinci menurut Nagari dan Jorong	79
6.2	Banyaknya MDA dan TPQ dirinci menurut Nagari dan Jorong	80
6.3	Banyaknya kejadian nikah di Kecamatan Padang Laweh dirinci menurut Nagari	81
6.4	Banyaknya Jemaah haji di Kecamatan Padang Laweh dirinci menurut Nagari	82

BAB VII PERTANIAN DAN PETERNAKAN

7.1	Luas sawah dirinci menurut jenis irigasi di Kecamatan Padang Laweh	84
7.2	Luas panen dan produksi padi dan tanaman palawija di Kecamatan Padang Laweh	85
7.3	Luas panen dan produksi hortikultura di Kecamatan Padang Laweh	86
7.4	Banyaknya kelompok tani dan Gapoktan di Kecamatan Padang Laweh	87
7.5	Populasi dan banyaknya pemotongan hewan menurut jenis kelamin di Kecamatan Padang	

Laweh	88
7.6 Populasi ayam buras, ayam ras, ayam petelur dan itik di Kecamatan Padang Laweh	89
7.7 Produksi daging sapi, kerbau dan kambing di Kecamatan Padang Laweh	90
7.8 Produksi telur di Kecamatan Padang Laweh	91
7.9 Jenis ikan dan produksi perikanan budidaya di Kecamatan Padang Laweh	92
7.10 Banyaknya petani ikan menurut jenis kegiatan di Kecamatan Padang Laweh	93
7.11 Luas dan produksi ikan perairan umum di Kecamatan Padang Laweh	94
7.12 Jumlah dan jenis alat penangkapan ikan di Kecamatan Padang Laweh	95

BAB VIII PERHUBUNGAN DAN KOMUNIKASI

8.1 Perkembangan panjang jalan menurut pemerintah yang berwenang di Kecamatan Padang Laweh	99
8.2 Perkembangan panjang jalan menurut jenis permukaan di Kecamatan Padang Laweh	100

8.3	Perkembangan panjang jalan menurut kelas jalan di Kecamatan Padang Laweh	101
-----	--	-----

BAB IX PARIWISATA DAN BUDAYA

9.1	Banyaknya organisasi kesenian tradisional di Kecamatan Padang Laweh	104
9.2	Banyaknya organisasi kesenian non tradisional di Kecamatan Padang Laweh	105
9.3	Banyaknya benda peninggalan sejarah dan purbakala di Kecamatan Padang Laweh	106
9.4	Banyaknya seniman menurut bidang di Kecamatan Padang Laweh	107

KECAMATAN PADANG LAWEH DALAM ANGKA 2013

Katalog : 1102001.1311.024

No. Publikasi : 1311.1307

Ukuran Buku : 14,5 x 20,5 cm

Naskah : BPS Kabupaten Dharmasraya

Gambar Kulit : BPS Kabupaten Dharmasraya

Dipublikasikan oleh : BPS Kabupaten Dharmasraya

Boleh dikutip dengan menyebut sumbernya

SAMBUTAN CAMAT PADANG LAWEH

Perencanaan yang baik sangat tergantung pada penyajian data yang akurat dan teruji kebenarannya. Dengan tersedianya data kuantitatif yang tersusun secara sistematis maka akan terpenuhi kebutuhan berbagai pihak dalam menyusun konsep perencanaan dan analisa perkembangan dalam prospek Kecamatan Padang Laweh.

Kami sangat menghargai hasil usaha Koordinator Statistik Kecamatan Padang Laweh ini karena menerbitkan publikasi **“Kecamatan Padang Laweh Dalam Angka Tahun 2013”**. Atas usahanya ini kami ucapkan terima kasih serta penghargaan yang setinggi – tingginya.

Dan tak lupa pula kami menyatakan terima kasih kepada semua pihak yang telah berpartisipasi dalam membantu sampai terbitnya publikasi ini.

Padang Laweh, Agustus 2013
Camat Padang Laweh

A Yani, MM

KATA PENGANTAR

Syukur Alhamdulillah di ucapkan kehadiran Tuhan Yang Maha Esa atas telah selesainya penerbitan Publikasi "**Kecamatan Padang Laweh Dalam Angka 2013**".

Publikasi ini terbit berkat adanya dukungan dari Kepala BPS Kabupaten Dharmasraya dan Bapak Camat Padang Laweh dan juga rekan – rekan dari Dinas Instansi terkait beserta para Wali Nagari dan Jorong se Kecamatan Padang Laweh. Untuk itu kami ucapkan banyak terima kasih atas bantuan dan dukungan yang telah diberikan selama ini, sehingga publikasi ini dapat terbit dengan baik.

Kami menyadari bahwa dalam publikasi ini mungkin masih ditemui adanya kekurangan – kekurangan, untuk itu kami sangat mengharapkan saran dan kritik yang membangun untuk penerbitan di masa yang akan datang agar dapat lebih disempurnakan.

Pulau Punjung, Agustus 2013

Koordinator Statistik Kecamatan

Padang Laweh,

Mila Erwina Suryani, S.Si

NIP. 19850113 201212 2 002

DAFTAR ISI

	Halaman
KATA SAMBUTAN	ii
KATA PENGANTAR	iii
DAFTAR ISI	iv
DAFTAR GAMBAR	v
DAFTAR TABEL	vi
BAB I Keadaan Geografi	2
BAB II Pemerintahan	10
BAB III Penduduk	24
BAB IV Pendidikan	29
BAB V Kesehatan	44
BAB VI Sosial	79
BAB VII Pertanian dan Peternakan	84
BAB VIII Perhubungan dan Komunikasi	99
BAB IX Pariwisata dan Budaya	104

DAFTAR GAMBAR

	Halaman
Gambar 1.1 Luas kecamatan Padang Laweh dirinci menurut Nagari	7
Gambar 1.2 Luas lahan menurut penggunaannya	8
Gambar 2.1 Jumlah penduduk menurut Nagari	22
Gambar 3.1 Rasio penduduk menurut kelompok umur dan jenis kelamin	27
Gambar 4.1 Banyaknya sekolah negeri menurut jenjang pendidikan	42
Gambar 5.1 Banyaknya kunjungan UPT PUSKESMAS Padang Laweh	76
Gambar 5.2 Data kematian UPT PUSKESMAS Padang Laweh	77
Gambar 7.1 Luas panen dan produksi padi dan palawija	96
Gambar 7.2 Luas panen dan produksi hortikultura di kecamatan Padang Laweh	97
Gambar 8.1 Perkembangan panjang jalan menurut jenis permukaan	102

DAFTAR TABEL

	Halaman
BAB I	KEADAAN GEOGRAFI
1.1 Keadaan geografis Kecamatan Padang Laweh...	2
1.2 Luas Kecamatan dirinci menurut Nagari di Kecamatan Padang Laweh	3
1.3 Luas Nagari dan nama – nama Jorong di Kecamatan Padang Laweh	4
1.4 Jarak dari kantor Wali Nagari dan Jorong ke Ibukota Kecamatan dan Ibukota Kabupaten	5
1.5 Luas lahan menurut penggunaannya di Kecamatan Padang Laweh	6
BAB II	PEMERINTAHAN
2.1 Jumlah penduduk menurut Nagari dan Jorong di Kecamatan Padang Laweh	10
2.2 Banyaknya Nagari dan Jorong serta luas daerah di Kecamatan Padang Laweh	11
2.3 Jumlah pegawai kantor Camat Padang Laweh menurut pendidikan dan unit kerja	12

2.4	Jumlah pegawai kantor Wali Nagari menurut pendidikan	13
2.5	Nama – nama Wali Nagari Padang Laweh dan banyaknya pegawai menurut Nagari	14
2.6	Nama – nama Kepala Jorong menurut nagari di Kecamatan Padang Laweh	15
2.7	Nama – nama pegawai kantor Camat Padang Laweh menurut unit kerja	16
2.8	Nama – nama pegawai kantor Wali Nagari Batu Rijal menurut unit kerja	17
2.9	Nama – nama pegawai kantor Wali Nagari Muaro Sopian menurut unit kerja	18
2.10	Nama – nama pegawai kantor Wali Nagari Padang Laweh menurut unit kerja	19
2.11	Nama – nama pegawai kantor Wali Nagari Sopian Jaya menurut unit kerja	20
2.12	Nama dan alamat Nagari serta jarak nagari ke pusat pemerintahan Kabupaten Dharmasraya .	21

BAB III PENDUDUK

3.1	Perkembangan jumlah penduduk menurut jenis kelamin di Kecamatan Padang Laweh	24
-----	--	----

3.2	Luas daerah dan kepadatan penduduk per km ² di Kecamatan Padang Laweh	25
3.3	Rasio penduduk menurut kelompok umur dan jenis kelamin di Kecamatan Padang Laweh	26

BAB IV PENDIDIKAN

4.1	Banyaknya sekolah negeri menurut jenjang pendidikan di Kecamatan Padang Laweh	29
4.2	Banyaknya Taman Kanak – kanak (TK), murid dan guru menurut Nagari di Kecamatan Padang Laweh	30
4.3	Rasio murid terhadap guru Taman Kanak – kanak (TK) menurut Nagari di Kecamatan Padang Laweh	31
4.4	Banyaknya murid dan guru Taman Kanak – kanak (TK) menurut Nagari dan jenis kelamin di Kecamatan Padang Laweh	32
4.5	Banyaknya kelas, murid dan guru Sekolah Dasar (SD) menurut Nagari di Kecamatan Padang Laweh	33
4.6	Rasio murid terhadap guru Sekolah Dasar (SD) menurut Nagari di Kecamatan Padang Laweh ..	34

4.7	Banyaknya murid dan guru Sekolah Dasar (SD) menurut Nagari dan jenis kelamin di Kecamatan Padang Laweh	35
4.8	Banyaknya lulusan SD, SLTP dan SLTA di Kecamatan Padang Laweh	36
4.9	Banyaknya Kepala dan Guru SD menurut macamnya di Kecamatan Padang Laweh	37
4.10	Banyaknya sarana olah raga di Kecamatan Padang Laweh	38
4.11	Banyaknya klub olah raga di Kecamatan Padang Laweh	39
4.12	Banyaknya tenaga pelatih olah raga di Kecamatan Padang Laweh	40
4.13	Banyaknya tenaga wasit olah raga di Kecamatan Padang Laweh	41

BAB V KESEHATAN

5.1	Banyaknya tenaga kesehatan dan dukun terlatih menurut Nagari dan Jorong di Kecamatan Padang Laweh	44
5.2	Data peran serta masyarakat menurut Nagari dan Jorong di Kecamatan Padang Laweh	45

5.3	Banyaknya klinik Keluarga Berencana (KB) dan Pos Pelayanan Keluarga Berencana Desa (PPKBD) di Kecamatan Padang Laweh	46
5.4	Banyaknya peserta KB baru menurut alat kontrasepsi di Kecamatan Padang Laweh	47
5.5	Data UKBM lainnya UPT PUSKESMAS Padang Laweh menurut keaktifannya	48
5.6	Data laboratorium UPT PUSKESMAS Padang Laweh menurut jenis pemeriksaan	49
5.7	Perkembangan kunjungan laboratorium UPT PUSKESMAS Padang Laweh	50
5.8	Data kematian UPT PUSKESMAS Padang Laweh menurut penyebab kematian	51
5.9	Data kematian UPT PUSKESMAS Padang Laweh menurut jenis kelamin	52
5.10	Data kematian UPT PUSKESMAS Padang Laweh menurut kelompok usia	53
5.11	Banyaknya kunjungan UPT PUSKESMAS Padang Laweh menurut Nagari di Kecamatan Padang Laweh	54
5.12	Banyaknya kunjungan UPT PUSKESMAS Padang Laweh menurut Jorong di Kecamatan	

Padang Laweh	55
5.13 Banyaknya kunjungan UPT PUSKESMAS Padang Laweh menurut Nagari dan jenis kelamin	56
5.14 Banyaknya kunjungan UPT PUSKESMAS Padang Laweh menurut Jorong dan jenis kelamin	57
5.15 Data sepuluh penyakit terbanyak UPT PUSKESMAS Padang Laweh menurut jenis kelamin	58
5.16 Perkembangan kunjungan sehat UPT PUSKESMAS Padang Laweh	59
5.17 Perkembangan kunjungan sakit UPT PUSKESMAS Padang Laweh	60
5.18 Perkembangan kunjungan UPT PUSKESMAS Padang Laweh menurut status kunjungan	61
5.19 Perkembangan kunjungan UPT PUSKESMAS Padang Laweh menurut umur	62
5.20 Perkembangan kunjungan UPT PUSKESMAS Padang Laweh menurut status pembayaran	63
5.21 Perkembangan kunjungan UPT PUSKESMAS Padang Laweh menurut jenis pelayanan	64

5.22	Data PHBS UPT PUSKESMAS Padang Laweh	65
5.23	Banyaknya pos KB, sub pos KB dan akseptor KB di Kecamatan Padang Laweh dirinci menurut Nagari dan Jorong	66
5.24	Target dan realisasi akseptor KB di Kecamatan Padang Laweh dirinci menurut Nagari dan Jorong	67
5.25	Banyaknya imunisasi bayi di Kecamatan Padang Laweh dirinci menurut Nagari dan Jorong	68
5.26	Banyaknya keluarga menurut tingkat kesejahteraan dirinci menurut Nagari dan Jorong	70
5.27	Banyaknya imunisasi Wanita Usia Subur (WUS) di Kecamatan Padang Laweh menurut Nagari dan Jorong	72
5.28	Banyaknya imunisasi Ibu Hamil (Bumil) di Kecamatan Padang Laweh menurut Nagari dan Jorong	74

BAB VI SOSIAL

6.1	Banyaknya tempat ibadah umat Islam di Kecamatan Padang Laweh dirinci menurut Nagari dan Jorong	79
6.2	Banyaknya MDA dan TPQ dirinci menurut Nagari dan Jorong	80
6.3	Banyaknya kejadian nikah di Kecamatan Padang Laweh dirinci menurut Nagari	81
6.4	Banyaknya Jemaah haji di Kecamatan Padang Laweh dirinci menurut Nagari	82

BAB VII PERTANIAN DAN PETERNAKAN

7.1	Luas sawah dirinci menurut jenis irigasi di Kecamatan Padang Laweh	84
7.2	Luas panen dan produksi padi dan tanaman palawija di Kecamatan Padang Laweh	85
7.3	Luas panen dan produksi hortikultura di Kecamatan Padang Laweh	86
7.4	Banyaknya kelompok tani dan Gapoktan di Kecamatan Padang Laweh	87
7.5	Populasi dan banyaknya pemotongan hewan menurut jenis kelamin di Kecamatan Padang	

Laweh	88
7.6 Populasi ayam buras, ayam ras, ayam petelur dan itik di Kecamatan Padang Laweh	89
7.7 Produksi daging sapi, kerbau dan kambing di Kecamatan Padang Laweh	90
7.8 Produksi telur di Kecamatan Padang Laweh	91
7.9 Jenis ikan dan produksi perikanan budidaya di Kecamatan Padang Laweh	92
7.10 Banyaknya petani ikan menurut jenis kegiatan di Kecamatan Padang Laweh	93
7.11 Luas dan produksi ikan perairan umum di Kecamatan Padang Laweh	94
7.12 Jumlah dan jenis alat penangkapan ikan di Kecamatan Padang Laweh	95

BAB VIII PERHUBUNGAN DAN KOMUNIKASI

8.1 Perkembangan panjang jalan menurut pemerintah yang berwenang di Kecamatan Padang Laweh	99
8.2 Perkembangan panjang jalan menurut jenis permukaan di Kecamatan Padang Laweh	100

8.3	Perkembangan panjang jalan menurut kelas jalan di Kecamatan Padang Laweh	101
-----	--	-----

BAB IX PARIWISATA DAN BUDAYA

9.1	Banyaknya organisasi kesenian tradisional di Kecamatan Padang Laweh	104
9.2	Banyaknya organisasi kesenian non tradisional di Kecamatan Padang Laweh	105
9.3	Banyaknya benda peninggalan sejarah dan purbakala di Kecamatan Padang Laweh	106
9.4	Banyaknya seniman menurut bidang di Kecamatan Padang Laweh	107

1



KEADAAN GEOGRAFI

<https://dharmaidharayakab.bps.go>

Tabel 1.1

Keadaan Geografis Kecamatan Padang Laweh Tahun 2012

Keadaan Geografis		Uraian
(1)	(2)	
001	Letak geografis	101° 43' 04" BT - 101° 49' 55" BT 0° 57' 37" LS - 1° 06' 35" LS
002	Batas daerah: Sebelah Utara Sebelah Selatan Sebelah Barat Sebelah Timur	Propinsi Riau Kecamatan Koto Baru Kecamatan Sitiung dan Kecamatan Timpeh Kecamatan Koto Salak
003	Luas daerah	251.35 km ²
004	Ketinggian dari permukaan laut	105 meter
Kecamatan Padang Laweh		

Sumber: Berbagai Sumber

Tabel 1.2

Luas Kecamatan Dirinci Menurut Nagari
Di Kecamatan Padang Laweh Tahun 2012

Nagari		Luas Daerah (km ²)
(1)		(2)
001	Batu Rijal	15,74
002	Muaro Sopan	8
003	Padang Laweh	16,18
004	Sopan Jaya	19,84
Kecamatan Padang Laweh		59,76

Sumber: Pemda Kabupaten Dharmasraya

Tabel 1.3

Luas Nagari dan Nama - nama Jorong di Kecamatan Padang Laweh
Tahun 2012

	Nagari	Jorong	Luas (km ²)
	(1)	(2)	(3)
001	Batu Rijal	<ol style="list-style-type: none"> 1. Batu Rijal 2. Sungai Atang 3. Aur kuning 4. Moro Luhur 5. Maro Bangun 	15,74
002	Muaro Sopan	<ol style="list-style-type: none"> 1. Muaro Sopan 2. Rimbo Aia Dingin 3. Batu Takau 4. Sungai Sakai 	8
003	Padang Laweh	<ol style="list-style-type: none"> 1. Padang Laweh 2. Batang Tabek 3. Koto Lamo 4. Titian Akau 	16,18
004	Sopan Jaya	<ol style="list-style-type: none"> 1. Sopan Jaya 2. Kayu Aro 3. Bumi Raya 4. Jati Makmur 	19,84
Kecamatan Padang Laweh			59,76

Sumber: Kantor Camat Padang Laweh

Tabel 1.4

Jarak dari Kantor Wali Nagari dan Jorong ke Ibukota Kecamatan
dan Ibukota Kabupaten Tahun 2012

	Nagari	Jorong	Kecamatan (km)	Kabupaten (km)
	(1)	(2)	(3)	(4)
001	Batu Rijal			30
		1. Batu Rijal	2,5	
		2. Sungai Atang	3,5	
		3. Aur kuning	3	
		4. Moro Luhur	4	
		5. Maro Bangun	4,5	
002	Muaro Sopan			35
		1. Muaro Sopan	0	
		2. Rimbo Aia Dingin	1,5	
		3. Batu Takau	0,5	
		4. Sungai Sakai	1,5	
003	Padang Laweh			40
		1. Padang Laweh	1,5	
		2. Batang Tabek	1,5	
		3. Koto Lamo	1	
		4. Titian Akau	3	
004	Sopan Jaya			40
		1. Sopan Jaya	2	
		2. Kayu Aro	3	
		3. Bumi Raya	2,5	
		4. Jati Makmur	2	
Kecamatan Padang Laweh				

Sumber: BPS Kabupaten Dharmasraya

Tabel 1.5

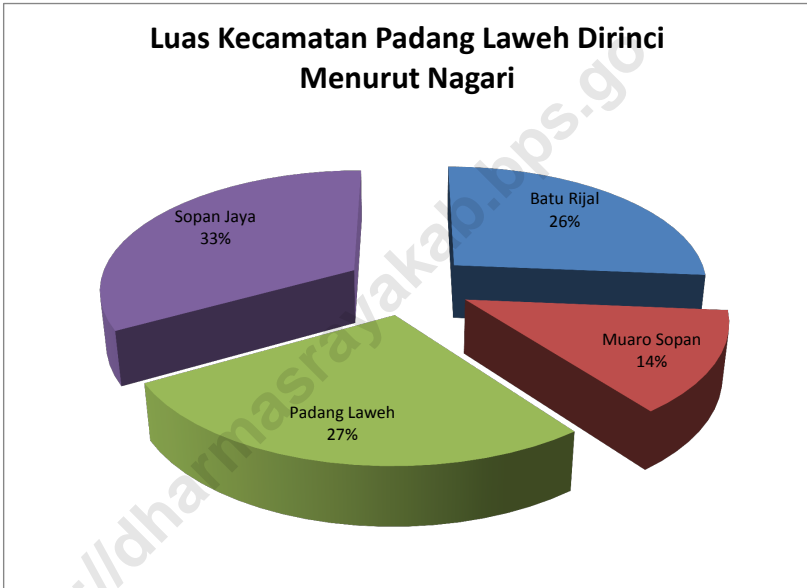
Luas Lahan Menurut Penggunaannya
Di Kecamatan Padang Laweh Tahun 2012

Penggunaan Lahan		Luas (km ²)	Persentase (%)
(1)	(2)	(3)	
001	Rumah dan pekarangan	1200	19,81
002	Tegalan	815	13,45
003	Padang penggembalaan	40	0,66
004	Kolam/empang	4	0,07
005	Perkebunan	3060	50,51
006	Ladang/huma	75	1,24
007	Sawah	96	1,58
008	Hutan rakyat	-	0
009	Hutan negara	-	0
010	Sementara tidak diusahakan	-	0
011	Rawa	60	0,99
012	Lainnya	708	11,69
Kecamatan Padang Laweh		6058	100

Sumber: Dinas Pertanian Tanaman Pangan dan Hortikultura Kabupaten Dharmasraya

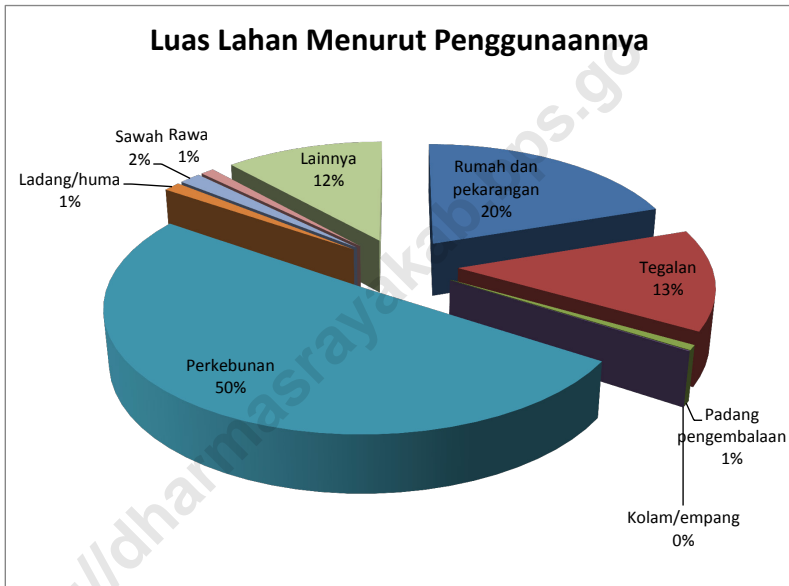
Gambar 1.1

Luas Kecamatan Padang Laweh Dirinci Menurut Nagari




Gambar 1.2

Luas Lahan Menurut Penggunaannya



2



PEMERINTAHAN

<https://dharmaastayakab.bps.go>

Tabel 2.1

Jumlah Penduduk Menurut Nagari dan Jorong
Di Kecamatan Padang Laweh Tahun 2012

	Nagari	Jorong	Jumlah Penduduk
	(1)	(2)	(3)
001	Batu Rijal	<ol style="list-style-type: none"> 1. Batu Rijal 2. Sungai Atang 3. Aur kuning 4. Moro Luhur 5. Maro Bangun 	1687
002	Muaro Sopan	<ol style="list-style-type: none"> 1. Muaro Sopan 2. Rimbo Aia Dingin 3. Batu Takau 4. Sungai Sakai 	1182
003	Padang Laweh	<ol style="list-style-type: none"> 1. Padang Laweh 2. Batang Tabek 3. Koto Lamo 4. Titian Akau 	927
004	Sopan Jaya	<ol style="list-style-type: none"> 1. Sopan Jaya 2. Kayu Aro 3. Bumi Raya 4. Jati Makmur 	1928
Kecamatan Padang Laweh			5724

Sumber: BPS Kabupaten Dharmasraya

Tabel 2.2

Banyaknya Nagari dan Jorong serta Luas Daerah
Kecamatan Padang Laweh Tahun 2012

	Nagari	Jorong	Jumlah Jorong	Luas (km ²)
	(1)	(2)	(3)	(4)
001	Batu Rijal	1. Batu Rijal 2. Sungai Atang 3. Aur kuning 4. Moro Luhur 5. Maro Bangun	5	15,74
002	Muaro Sopan	1. Muaro Sopan 2. Rimbo Aia Dingin 3. Batu Takau 4. Sungai Sakai	4	#####
003	Padang Laweh	1. Padang Laweh 2. Batang Tabek 3. Koto Lamo 4. Titian Akau	4	16,18
004	Sopan Jaya	1. Sopan Jaya 2. Kayu Aro 3. Bumi Raya 4. Jati Makmur	4	19,84
Kecamatan Padang Laweh			17	59,76

Sumber: Perda No.4 Tahun 2009

Tabel 2.3

Jumlah Pegawai Kantor Camat
Menurut Pendidikan dan Unit Kerja Tahun 2012

	Unit Kerja	Pendidikan					Jumlah
		SLTP	SLTA	Diploma	S1	S1 ke atas	
	(1)	(2)	(3)	(4)	(5)	(6)	(7)
001	Camat	-	-	-	-	1	1
002	Sekretariat	-	1	1	-	-	2
003	Seksi pemerintahan, ketentraman dan ketertiban	-	1	-	-	-	1
004	Seksi sosial dan kesejahteraan rakyat	-	1	-	-	-	1
005	Seksi pemberdayaan masyarakat dan nagari	-	1	-	-	-	1
006	Sub bagian umum dan kepegawaian	-	2	-	-	-	2
007	Sub bagian perencanaan dan keuangan	-	1	1	1	-	3
	Jumlah	-	7	2	1	1	11

Sumber: Kantor Camat Padang Laweh

Tabel 2.4

Jumlah Pegawai Kantor Wali Nagari
Menurut Pendidikan Tahun 2012

	Nagari	Pendidikan					Jumlah
		SLTP	SLTA	Diploma	S1	S1 ke atas	
	(1)	(2)	(3)	(4)	(5)	(6)	(7)
001	Batu Rijal	0	5	1	2	0	8
002	Muaro Sopan	3	4	1	0	0	8
003	Padang Laweh	1	6	1	1	0	9
004	Sopan Jaya	1	5	0	2	0	8
Jumlah		5	20	3	5	0	33

Sumber: Kantor Camat Padang Laweh

Tabel 2.5

Nama - nama Wali Nagari dan Banyaknya Pegawai
Menurut Nagari Tahun 2012

	Nagari	Nama Wali Nagari	Jumlah Pegawai
	(1)	(2)	(3)
001	Batu Rijal	Burhanudin	7
002	Muaro Sopan	Iskandar	11
003	Padang Laweh	Sofiyon Suri	8
004	Sopan Jaya	Bustami	7
	Jumlah		33

Sumber: Kantor Camat Padang Laweh

Tabel 2.6

Nama - nama Kepala Jorong Menurut Nagari di Kecamatan Padang Laweh
Tahun 2012

	Nagari	Jorong	Nama Kepala Jorong
	(1)	(2)	(3)
001	Batu Rijal	1. Batu Rijal	Mahadi
		2. Sungai Atang	Kristanto
		3. Aur kuning	Damhuri
		4. Moro Luhur	Sugiman
		5. Maro Bangun	Sunarto
002	Muaro Sopan	1. Muaro Sopan	Gustinaldi
		2. Rimbo Aia Dingin	Tasmin
		3. Batu Takau	Mahyudin
		4. Sungai Sakai	Suparjo
003	Padang Laweh	1. Padang Laweh	Darmawan
		2. Batang Tabek	Ahmad Sahar
		3. Koto Lamo	Khairunas
		4. Titian Akau	Aminullah
004	Sopan Jaya	1. Sopan Jaya	Sukamto, HS
		2. Kayu Aro	Ngadi
		3. Bumi Raya	Suparmin
		4. Jati Makmur	Jupri Efendi
Kecamatan Padang Laweh			

Sumber: Kantor Camat Padang Laweh

Tabel 2.7

Nama - nama Pegawai Kantor Camat
Menurut Unit Kerja Tahun 2012

Unit Kerja		Nama Pegawai Kantor Camat
(1)	(2)	
001	Camat	A Yani, MM
002	Sekretaris Camat	Yonriadi
003	Staf kesekretariatan	Diana Lestari
004	Seksi pemerintahan, keten- traman dan ketertiban	Arwinta
005	Seksi sosial dan kesejah- teraaan rakyat	Titi Karnila
006	Seksi pemberdayaan ma- syarakat dan nagari	-
007	Subbagian umum dan kepe- gawaian	Wilda Neli
008	Subbagian keuangan	Doni Setria, A.md Osliandi Depi Anggraini
009	Pesuruh kantor	Sargawi
Kecamatan Padang Laweh		

Sumber: Kantor Camat Padang Laweh

Tabel 2.8

Nama - nama Pegawai Kantor Wali Nagari Batu Rijal
Menurut Unit Kerja Tahun 2012

	Unit Kerja	Nama Pegawai Kantor Walinagari
	(1)	(2)
001	Wali nagari	Burhanudin
002	Sekretaris nagari	Dwi Rohma Ningsih, SH
003	Bendahara	Tutik Sukatni
004	Kepala urusan pemerintahan	Khairunnas
005	Kepala urusan kesejahteraan rakyat	M. Habibi, SE
006	Kepala urusan pemuda dan olah raga	Sukarman
007	Kepala urusan umum	Slamet
008	Kepala urusan pembangunan	Wariyono
Kecamatan Padang Laweh		

Sumber: Kantor Wali Nagari Batu Rijal

Tabel 2.9

Nama - nama Pegawai Kantor Wali Nagari Muaro SOPAN
Menurut Unit Kerja Tahun 2012

Unit Kerja		Nama Pegawai Kantor Walinagari
(1)		(2)
001	Wali Nagari	Iskandar
002	Sekretaris nagari	-
003	Badan musyawarah nagari	Aripin Dt. R. Malano
004	Sekretaris badan musyawarah nagari	Tarmizal
005	Kepala urusan pemerintahan	Sriyono
006	Kepala urusan kesejahteraan rakyat	Samhari
007	Kepala urusan pemuda dan olah raga	Gusrianto
008	Kepala urusan umum dan keuangan	Widyawati
009	Kepala urusan ekonomi dan pembangunan	Jamalus
Kecamatan Padang laweh		

Sumber: Kantor Wali Nagari Muaro SOPAN

Tabel 2.10

Nama - nama Pegawai Kantor Wali Nagari Padang Laweh
Menurut Unit Kerja Tahun 2012

Unit Kerja		Nama Pegawai Kantor Walinagari
(1)		(2)
001	Wali Nagari	Sofian Sury
002	Sekretaris Nagari	Ananda Putra, A.md
003	Bendahara	Ade Betidayeni
004	Kepala urusan pemerintahan	Elvira Kusnengsih
005	Kepala urusan kesejahteraan rakyat	Ice Yusnita
006	Kepala urusan pemuda dan olah raga	ST. Riza Arianda S. TP
007	Kepala urusan umum	Iswandi
008	Kepala urusan pembangunan	Nuryanto
009	Pesuruh kantor	Amri
Kecamatan Padang Laweh		

Sumber: Kantor Wali Nagari Padang Laweh

Tabel 2.11

Nama - nama Pegawai Kantor Wali Nagari Sopan Jaya
Menurut Unit Kerja Tahun 2012

Unit Kerja		Nama Pegawai Kantor Walinagari
(1)		(2)
001	Wali Nagari	Bustami
002	Sekretaris Nagari	-
003	Bendahara	Gunawan, ST
004	Kepala urusan pemerintahan	Sutran Minarto
005	Kepala urusan kesejahteraan rakyat	Sunarto
006	Kepala urusan pemuda dan olah raga	Bustari
007	Kepala urusan umum	Sasri Murni
008	Kepala urusan pembangunan	Sumiati, S.Pdi
009	Pesuruh kantor	Abu Tolib
Kecamatan Padang Laweh		

Sumber: Kantor Wali Nagari Sopan Jaya

Tabel 2.12

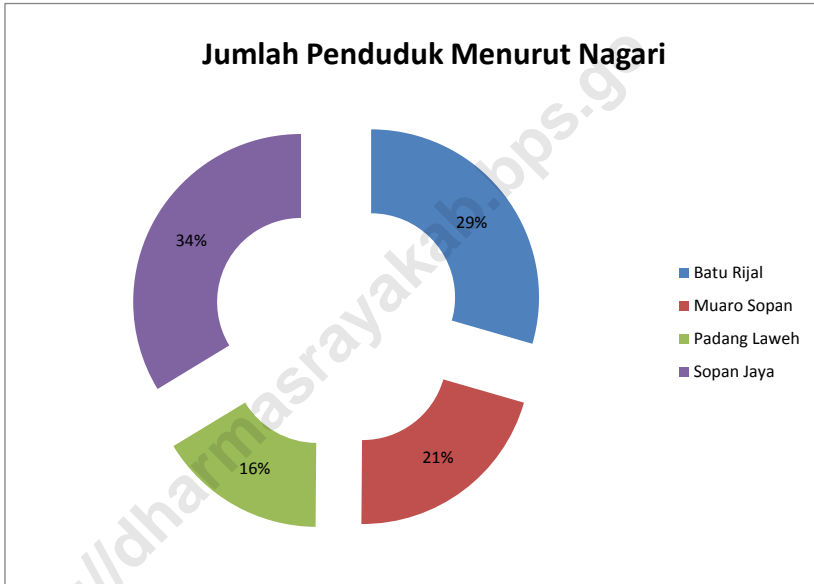
Nama dan Alamat Nagari serta Jarak Nagari
Ke Pusat Pemerintahan Kabupaten Dharmasraya Tahun 2012

	Nagari	Alamat Kantor Nagari	Jarak Nagari Ke Pusat Pemerintahan (km)
	(1)	(2)	(3)
001	Batu Rijal	Batu Rijal	30
002	Muaro Sopan	Muaro Sopan	35
003	Padang Laweh	Padang Laweh	40
004	Sopan Jaya	Sopan Jaya	40
Kecamatan Padang Laweh			

Sumber: Pemda Kabupaten Dharmasraya

Gambar 2.1

Jumlah Penduduk Menurut Nagari



3



PENDUDUK

<https://dharmastrayakab.bps.go>

Tabel 3.1

Perkembangan Jumlah Penduduk
Menurut Jenis Kelamin di Kecamatan Padang Laweh

	Tahun	Jenis Kelamin		Jumlah Penduduk
		Laki - laki	Perempuan	
	(1)	(2)	(3)	(4)
001	2009	2766	2465	5231
002	2010	2835	2533	5368
003	2011	2998	2679	5677
004	2012	3026	2698	5724
Kecamatan Padang Laweh				

Sumber: BPS Kabupaten Dharmasraya

Tabel 3.2

Luas Daerah dan Kepadatan Penduduk per km²
Di Kecamatan Padang Laweh Tahun 2012

	Nagari	Luas (km ²)	Jumlah Penduduk	Kepadatan (Pddk/km ²)
	(1)	(2)	(3)	(4)
001	Batu Rijal	15,74	1687	107
002	Muaro Sopan	8	1182	148
003	Padang Laweh	16,18	927	57
004	Sopan Jaya	19,84	1928	97
Kecamatan Padang Laweh				

Sumber: Pemda Kabupaten Dharmasraya

Tabel 3.3

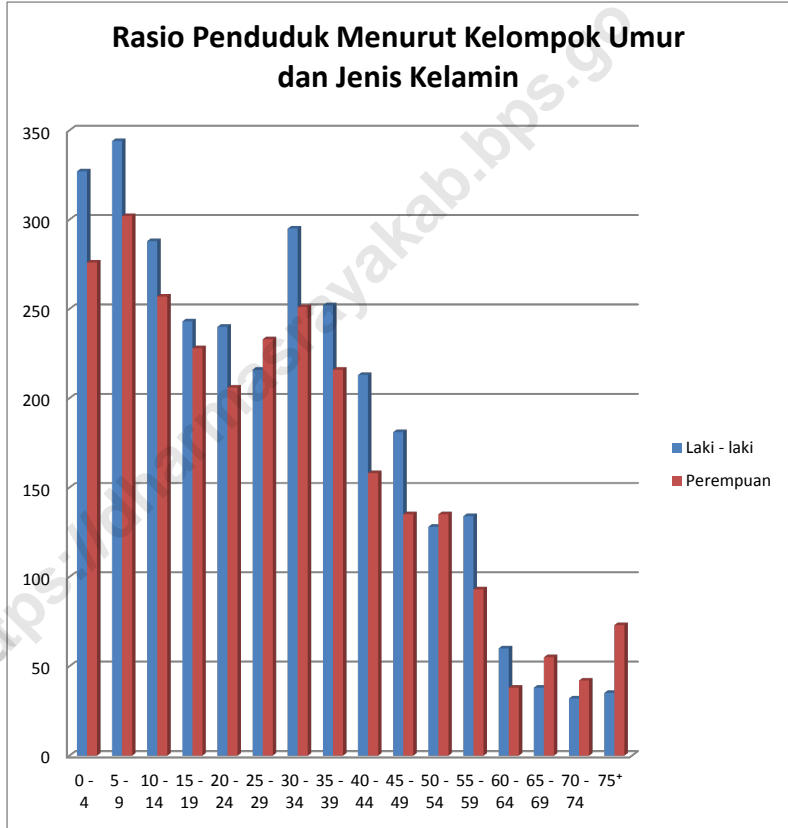
Rasio Penduduk Menurut Kelompok Umur dan Jenis Kelamin
Di Kecamatan Padang Laweh Tahun 2012

Kelompok Umur	Jenis Kelamin		Jumlah Penduduk	Rasio Jenis Kelamin
	Laki - laki	Perempuan		
(1)	(2)	(3)	(4)	(5)
0 - 4	327	276	603	118,48
5 - 9	344	302	646	113,91
10 - 14	288	257	545	112,06
15 - 19	243	228	471	106,58
20 - 24	240	206	446	116,51
25 - 29	216	233	449	92,71
30 - 34	295	251	546	117,53
35 - 39	252	216	468	116,67
40 - 44	213	158	371	134,81
45 - 49	181	135	316	134,07
50 - 54	128	135	263	94,81
55 - 59	134	93	227	144,09
60 - 64	60	38	98	157,89
65 - 69	38	55	93	69,09
70 - 74	32	42	74	76,19
75*	35	73	108	47,95
Jumlah	3026	2698	5724	112,16

Sumber: BPS Kabupaten Dharmasraya

Gambar 3.1

Rasio Penduduk Menurut Kelompok Umur dan Jenis Kelamin



4



PENDIDIKAN

<https://dharmaasrayakab.bps.go>

Tabel 4.1

Banyaknya Sekolah Negeri Menurut Jenjang Pendidikan
Di Kecamatan Padang Laweh Tahun 2012

	Nagari	Jenjang Pendidikan		
		SD	SMP	SMA
	(1)	(2)	(3)	(4)
001	Batu Rijal	2	0	0
002	Muaro Sopan	0	0	0
003	Padang Laweh	1	0	0
004	Sopan Jaya	1	1	0
Jumlah		4	1	0

Sumber: Dinas Pendidikan Kabupaten Dharmasraya

Tabel 4.2

Banyaknya Taman Kanak - kanak (TK), Murid dan Guru
Menurut Nagari di Kecamatan Padang Laweh Tahun 2012

	Nagari	TK	Murid	Guru
	(1)	(2)	(3)	(4)
001	Batu Rijal	2	43	6
002	Muaro Sopan	-	-	-
003	Padang Laweh	1	67	2
004	Sopan Jaya	3	76	9
Kecamatan Padang Laweh		6	186	17

Sumber: UPTD Kecamatan Padang Laweh

Tabel 4.3

Rasio Murid Terhadap Guru Taman Kanak - kanak (TK)
Menurut Nagari di Kecamatan Padang Laweh Tahun 2012

	Nagari	Jumlah		Rasio Murid Terhadap Guru
		Murid (orang)	Guru (orang)	
	(1)	(2)	(3)	(4)
001	Batu Rijal	43	6	7,17
002	Muaro Sopan	-	-	-
003	Padang Laweh	67	2	33,5
004	Sopan Jaya	76	9	8,44
Kecamatan Padang Laweh		186	17	10,94

Sumber: UPTD Kecamatan Padang Laweh

Tabel 4.5

Banyaknya Kelas, Murid dan Guru Sekolah Dasar
Menurut Nagari di Kecamatan Padang Laweh Tahun 2012

	Nagari	Kelas	Murid	Guru
	(1)	(2)	(3)	(4)
001	Batu Rijal	12	211	15
002	Muaro Sopan	-	-	-
003	Padang Laweh	6	165	9
004	Sopan Jaya	6	759	22
	Kecamatan Padang Laweh	24	#####	46

Sumber: UPTD Kecamatan Padang Laweh

Tabel 4.6

Rasio Murid Terhadap Guru Sekolah Dasar
Menurut Nagari di Kecamatan Padang Laweh Tahun 2012

	Nagari	Jumlah		Rasio Murid Terhadap Guru
		Murid (orang)	Guru (orang)	
	(1)	(2)	(3)	(4)
001	Batu Rijal	##### 15		14,07
002	Muaro Sopan	-	-	-
003	Padang Laweh	##### 9		18,33
004	Sopan Jaya	##### 22		34,5
Kecamatan Padang Laweh		##### 46		24,67

Sumber: UPTD Kecamatan Padang Laweh

Tabel 4.4

Banyaknya Murid dan Guru Taman Kanak - kanak (TK)
Menurut Nagari dan Jenis Kelamin Tahun 2012

	Nagari	Jumlah		
		Murid		Guru
		Laki - laki	Perempuan	
(1)	(2)	(3)	(4)	
001	Batu Rijal	24	19	6
002	Muaro Sopan	-	-	-
003	Padang Laweh	35	32	2
004	Sopan Jaya	44	32	9
Kecamatan Padang Laweh		103	83	17

Sumber: UPTD Kecamatan Padang Laweh

Tabel 4.7

Banyaknya Murid dan Guru Sekolah Dasar
Menurut Nagari dan Jenis Kelamin Tahun 2012

	Nagari	Jumlah		
		Murid		Guru
		Laki - laki	Perempuan	
(1)	(2)	(3)	(4)	
001	Batu Rijal	95	89	15
002	Muaro Sopan	-	-	-
003	Padang Laweh	84	66	9
004	Sopan Jaya	393	338	22
Kecamatan Padang Laweh		572	493	46

Sumber: UPTD Kecamatan Padang Laweh

Tabel 4.8

Banyaknya Lulusan SD, SLTP dan SLTA
Di Kecamatan Padang Laweh Tahun 2012

Jenjang Pendidikan		Jumlah (orang)
(1)		(2)
001	SD	76
002	SLTP	24
003	SLTA	-
Kecamatan Padang Laweh		100

Sumber: Dinas Pendidikan, Pemuda dan Olah Raga Kabupaten Dharmasraya

Tabel 4.9

Banyaknya Kepala dan Guru SD
Menurut Macamnya di Kecamatan Padang Laweh Tahun 2012

Macamnya		Jumlah
(1)		(2)
001	Kepala SD	4
002	Guru umum	28
003	Guru agama	4
004	Guru orkes	-
005	Penjaga sekolah	5
Kecamatan Padang Laweh		41

Sumber: Dinas Pendidikan, Pemuda dan Olah Raga Kabupaten Dharmasraya

Tabel 4.10

Banyaknya Sarana Olah Raga
Di Kecamatan Padang Laweh Tahun 2012

Sarana Olah Raga	Jumlah
(1)	(2)
001 Sepak bola	6
002 Bola volly	17
003 Bulu tangkis	4
004 Sepak takraw	5
005 Tenis lapangan	-
006 Bola basket	2
Kecamatan Padang Laweh	34

Sumber: Dinas Pendidikan, Pemuda dan Olah Raga Kabupaten Dharmasraya

Tabel 4.11

Banyaknya Klub Olah Raga
Di kecamatan Padang Laweh Tahun 2012

Sarana Olah Raga		Jumlah
(1)		(2)
001	Sepak bola	6
002	Bola volly	4
003	Bulu tangkis	6
004	Sepak takraw	6
005	Tenis lapangan	0
006	Bola basket	0
Kecamatan Padang Laweh		22

Sumber: Dinas Pendidikan, Pemuda dan Olah Raga Kabupaten Dharmasraya

Tabel 4.12

Banyaknya Tenaga Pelatih Olah Raga
Di Kecamatan Padang Laweh Tahun 2012

Tenaga Pelatih		Jumlah
(1)		(2)
001	Sepak bola	11
002	Bola volly	9
003	Bulu tangkis	5
004	Sepak takraw	6
005	Tenis lapangan	0
006	Bola basket	0
Kecamatan Padang Laweh		31

Sumber: Dinas Pendidikan, Pemuda dan Olah Raga Kabupaten Dharmasraya

Tabel 4.13

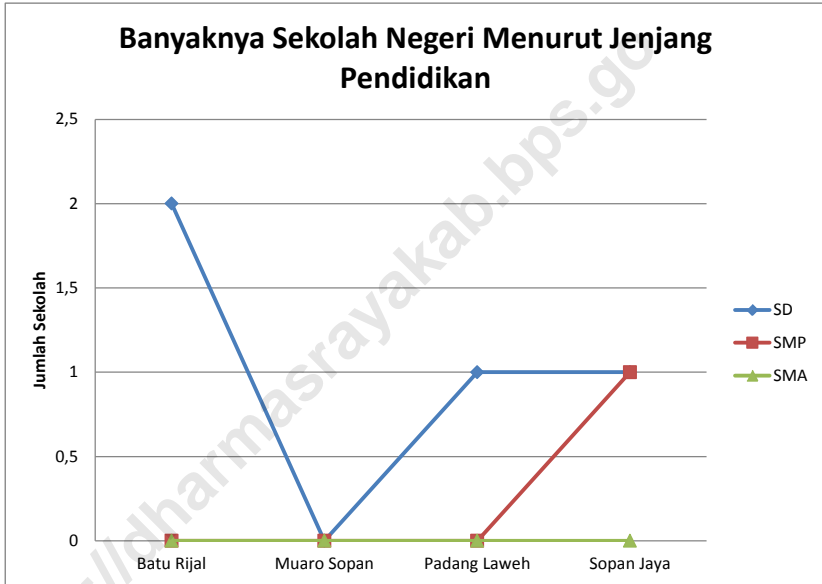
Banyaknya Tenaga Wasit Olah Raga
Di Kecamatan Padang Laweh Tahun 2012

Tenaga Wasit		Jumlah
(1)		(2)
001	Sepak bola	2
002	Bola volly	3
003	Bulu tangkis	5
004	Sepak takraw	6
005	Tenis lapangan	0
006	Bola basket	0
Kecamatan Padang Laweh		16

Sumber: Dinas Pendidikan, Pemuda dan Olah Raga Kabupaten Dharmasraya

Gambar 4.1

Banyaknya Sekolah Negeri Menurut Jenjang Pendidikan



5



KESEHATAN

<https://dharmaidharayakab.bps.go>

Tabel 5.1

Banyaknya Tenaga Kesehatan dan Dukun Terlatih di Kecamatan Padang Laweh
Menurut Nagari dan Jorong Tahun 2012

	Nagari	Jorong	Dokter	Perawat / Bidan	Dukun Terlatih
	(1)	(2)	(3)	(4)	(5)
001	Batu Rijal				
		Batu Rijal	-	1	-
		Aur Kuning	-	-	-
		Sungai Atang	-	1	-
		Moyo Luhur	-	1	-
		Moro Bangun	-	-	-
002	Muaro Sopan				
		Muaro Sopan	2	4	-
		Rimbo Aia Dingin	-	1	-
		Batu Takau	-	-	-
		Sungai Sakai	-	-	-
003	Padang Laweh				
		Padang Laweh	-	4	-
		Koto Lamo	-	-	-
		Titian Akau	-	-	-
		Batang Tabek	-	-	-
004	Sopan Jaya				
		Sopan Jaya	-	-	-
		Kayo Aro	-	2	-
		Jati Makmur	-	-	-
		Bumi Raya	-	1	-
	Jumlah		2	15	0

Sumber: PUSKESMAS Padang Laweh

Tabel 5.2

Data Peran Serta Masyarakat di Kecamatan Padang Laweh
Menurut Nagari dan Jorong Tahun 2012

	Nagari	Jorong	Jumlah Posyandu	Jumlah Kader	
				Dilatih	Aktif
	(1)	(2)	(3)	(4)	(5)
001	Batu Rijal				
		Batu Rijal	1	0	5
		Aur Kuning	0	0	0
		Sungai Atang	1	3	5
		Moyo Luhur	0	0	0
		Moro Bangun	1	2	5
002	Muaro Sopan				
		Muaro Sopan	1	2	5
		Rimbo Aia Dingin	1	0	5
		Batu Takau	0	0	0
		Sungai Sakai	0	0	0
003	Padang Laweh				
		Padang Laweh	1	2	5
		Koto Lamo	0	0	0
		Titian Akau	0	0	0
		Batang Tabek	1	0	5
004	Sopan Jaya				
		Sopan Jaya	1	0	5
		Kayo Aro	1	0	5
		Jati Makmur	0	0	0
		Bumi Raya	1	0	5
Jumlah			10	9	50

Sumber: PUSKESMAS Padang Laweh

Tabel 5.3

Banyaknya Klinik Keluarga Berencana (KKB) dan Pos Pelayanan Keluarga Berencana Desa (PPKBD)
Di Kecamatan Padang Laweh Tahun 2012

	Pos Pelayanan	Jumlah
	(1)	(2)
001	Klinik keluarga berencana	1
002	Pos pelayanan keluarga berencana desa	4
003	Sub - pos pelayanan keluarga berencana desa	17
Kecamatan Padang Laweh		22

Sumber: BPML2NPBK Kabupaten Dharmasraya

Tabel 5.4

Banyaknya Peserta KB Baru Menurut Alat Kontrasepsi
Di Kecamatan Padang Laweh Tahun 2012

Alat Kontrasepsi		Banyaknya Pengguna
(1)		(2)
001	IUD	8
002	Implant	45
003	MO	3
004	Kondom	28
005	Suntik	35
006	Pil	18
007	CV	0
Jumlah		137

Sumber: BPMPPKB Kabupaten Dharmasraya

Tabel 5.5

Data UKBM Lainnya UPT PUSKESMAS Padang Laweh
Menurut Keaktifannya Tahun 2012

	Nama UKBM	Keaktifan		Jumlah
		Aktif	Tidak Aktif	
	(1)	(2)	(3)	(4)
001	Pos obat desa (POD)	3	0	3
002	Pos usaha kesehatan kerja (UKK)	2	0	2
003	Palang merah remaja (PMR)	0	0	0
004	Lembaga swadaya masyarakat (LSM)	2	0	2
005	Satuan sakab bhakti husada (SBH)	0	0	0
006	Taman obat keluarga (TOGA)	53	3	56
007	Upaya kesehatan dasar swasta (UKDS)	2	0	2
008	Kelompok kader kesehatan	5	0	5
009	Peran wanita dalam pembangunan kesehatan	0	0	0
010	Dasawisma	72	0	72
Kecamatan Padang Laweh				

Sumber: PUSKESMAS Padang Laweh

Tabel 5.6

Data Laboratorium UPT PUSKESMAS Padang Laweh
Menurut Jenis Pemeriksaan Tahun 2012

	Pemeriksaan	Jumlah
	(1)	(2)
001	HB anak sekolah	25
002	HB ibu hamil	85
003	Protein	11
004	Benedix	0
005	Faeces	0
006	Sputum	80
007	Kusta	0
008	Golongan darah	27
009	Tes kehamilan	24
010	Gula darah	18
011	Kolesterol	9
012	Asam urat	10
Kecamatan Padang Laweh		

Sumber: PUSKESMAS Padang Laweh

Tabel 5.7

Perkembangan Kunjungan Laboratorium UPT PUSKESMAS Padang Laweh
Tahun 2012

	Bulan	Jumlah Kunjungan
	(1)	(2)
001	Januari	14
002	Februari	7
003	Maret	20
004	April	20
005	Mei	26
006	Juni	35
007	Juli	25
008	Agustus	12
009	September	33
010	Oktober	44
011	November	42
012	Desember	11
Kecamatan Padang Laweh		

Sumber: PUSKESMAS Padang Laweh

Tabel 5.8

Data Kematian UPT PUSKESMAS Padang Laweh
Menurut Penyebab Kematian Tahun 2012

	Penyebab Kematian	Jumlah (orang)
	(1)	(2)
001	Usia lanjut	7
002	Penyakit jantung	4
003	Kecelakaan	4
004	HIV / AIDS	1
005	Prematur	1
006	Penyakit komplikasi	1
007	Hypertensi	1
	Jumlah	19

Sumber: PUSKESMAS Padang Laweh

Tabel 5.9

Data Kematian UPT PUSKESMAS Padang Laweh
Menurut Jenis Kelamin Tahun 2012

	Penyebab Kematian	Jenis Kelamin	
		Laki - laki	Perempuan
	(1)	(2)	(3)
001	Usia lanjut	4	3
002	Penyakit jantung	4	0
003	Kecelakaan	4	0
004	HIV / AIDS	1	0
005	Prematur	1	0
006	Penyakit komplikasi	0	1
007	Hypertensi	1	0
	Jumlah	15	4

Sumber: PUSKESMAS Padang Laweh

Tabel 5.10

Data Kematian UPT PUSKESMAS Padang Laweh
Menurut Kelompok Usia Tahun 2012

	Penyebab Kematian	Kelompok Usia				
		Bayi (0 - 11)	Balita	Usia Sekolah	PUS	Lansia
	(1)	(2)	(3)	(4)	(5)	(6)
001	Usia lanjut	0	0	0	0	7
002	Penyakit jantung	0	0	0	2	2
003	Kecelakaan	0	0	2	2	0
004	HIV / AIDS	0	0	0	0	1
005	Prematur	1	0	0	0	0
006	Penyakit komplikasi	0	0	0	0	1
007	Hypertensi	0	0	0	0	1
	Jumlah	1	0	2	4	12

Sumber: PUSKESMAS Padang Laweh

Tabel 5.11

Banyaknya Kunjungan UPT PUSKESMAS Padang Laweh
Menurut Nagari di Kecamatan Padang Laweh Tahun 2012

	Nagari	Jumlah Kunjungan
	(1)	(2)
001	Batu Rijal	16
002	Muaro Sapan	338
003	Padang Laweh	501
004	Sapan Jaya	382
	Jumlah	1237

Sumber: PUSKESMAS Padang Laweh

Tabel 5.12

Banyaknya Kunjungan UPT PUSKESMAS Padang Laweh
Menurut Jorong di Kecamatan Padang Laweh Tahun 2012

	Nagari	Jorong	Jumlah Kunjungan
	(1)	(2)	(3)
001	Batu Rijal		
		Batu Rijal	9
		Aur Kuning	0
		Sungai Atang	1
		Moyo Luhur	3
		Moro Bangun	3
002	Muaro Sopan		
		Muaro Sopan	272
		Rimbo Aie Dingin	16
		Batu Takau	27
		Sungai Sakai	23
003	Padang Laweh		
		Padang Laweh	197
		Koto Lamo	93
		Titian Akau	147
		Batang Tabek	64
004	Sopan Jaya		
		Sopan Jaya	226
		Kayu Aro	25
		Jati Makmur	25
		Bumi Raya	106
		Jumlah	1237

Sumber: PUSKESMAS Padang Laweh

Tabel 5.13

Banyaknya Kunjungan UPT PUSKESMAS Padang Laweh
Menurut Nagari dan Jenis Kelamin Tahun 2012

	Nagari	Jenis Kelamin	
		Laki - laki	Perempuan
	(1)	(2)	(3)
001	Batu Rijal	5	11
002	Muaro Sopan	208	130
003	Padang Laweh	240	261
004	Sopan Jaya	207	175
	Jumlah	660	577

Sumber: PUSKESMAS Padang laweh

Tabel 5.14

Banyaknya Kunjungan UPT PUSKESMAS Padang Laweh
Menurut Jorong dan Jenis Kelamin Tahun 2012

	Nagari	Jorong	Jenis Kelamin	
			Laki - laki	Perempuan
	(1)	(2)	(3)	(4)
001	Batu Rijal			
		Batu Rijal	1	8
		Aur Kuning	0	0
		Sungai Atang	1	0
		Moyo Luhur	2	1
		Moro Bangun	1	2
002	Muaro Sopan			
		Muaro Sopan	160	112
		Rimbo Aie Dingin	12	4
		Batu Takau	17	10
		Sungai Sakai	19	4
003	Padang Laweh			
		Padang Laweh	102	95
		Koto Lamo	48	45
		Titian Akau	71	76
		Batang Tabek	19	45
004	Sopan Jaya			
		Sopan Jaya	122	104
		Kayu Aro	13	12
		Jati Makmur	9	16
		Bumi Raya	63	43
		Jumlah	660	518

Sumber: PUSKESMAS Padang Laweh

Tabel 5.15

Data Sepuluh Penyakit Terbanyak UPT PUSKESMAS Padang Laweh
Menurut Jenis Kelamin Tahun 2012

	Nama Penyakit	Jenis kelamin	
		Laki - laki	Perempuan
	(1)	(2)	(3)
001	Ispa non pneumonia	465	456
002	Gastritis	349	219
003	Hypertensi	222	256
004	Kecelakaan	111	60
005	Diare	69	98
006	Penyakit kulit alergi	48	94
007	Bronchitis	91	25
008	Penyakit kulit infeksi	73	30
009	Diabetes melitus	33	45
010	TFA	44	27
	Jumlah	1505	1310

Sumber: PUSKESMAS Padang Laweh

Tabel 5.16

Perkembangan Kunjungan Sehat UPT PUSKESMAS Padang Laweh Tahun 2012

	Bulan	Kunjungan Sehat		Jumlah
		Dalam Gedung	Luar Gedung	
	(1)	(2)	(3)	
001	Januari	33	162	195
002	Februari	106	120	226
003	Maret	90	174	264
004	April	128	174	302
005	Mei	12	288	300
006	Juni	14	313	327
007	Juli	0	381	381
008	Agustus	16	288	304
009	September	87	110	197
010	Oktober	81	110	191
011	November	120	360	480
012	Desember	26	284	310
Kecamatan Padang Laweh				3477

Sumber: PUSKESMAS Padang Laweh

Tabel 5.17

Perkembangan Kunjungan Sakit UPT PUSKESMAS Padang Laweh Tahun 2012

	Bulan	Kunjungan Sakit		Jumlah
		Dalam Gedung	Luar Gedung	
	(1)	(2)	(3)	(4)
001	Januari	256	29	285
002	Februari	348	28	376
003	Maret	360	10	370
004	April	368	15	383
005	Mei	431	22	453
006	Juni	447	187	634
007	Juli	402	3	405
008	Agustus	386	41	427
009	September	709	3	712
010	Oktober	467	0	467
011	November	394	11	405
012	Desember	368	10	378
Kecamatan Padang Laweh				5295

Sumber: PUSKESMAS Padang Laweh

Tabel 5.18

Perkembangan Kunjungan UPT PUSKESMAS Padang Laweh
Menurut Status Kunjungan Tahun 2012

	Bulan	Status Kunjungan		Jumlah
		Lama	Baru	
	(1)	(2)	(3)	(4)
001	Januari	153	103	256
002	Februari	177	171	348
003	Maret	205	155	360
004	April	230	138	368
005	Mei	273	158	431
006	Juni	259	188	447
007	Juli	220	182	402
008	Agustus	229	166	395
009	September	270	191	461
010	Oktober	251	216	467
011	November	212	182	394
012	Desember	202	166	368
Kecamatan Padang Laweh				4697

Sumber: PUSKESMAS Padang Laweh

Tabel 5.19

Perkembangan Kunjungan UPT PUSKESMAS Padang Laweh
Menurut Umur Tahun 2012

	Bulan	Umur				Jumlah
		< 1	1 - 4	5 - 15	> 15	
	(1)	(2)	(3)	(4)	(5)	(6)
001	Januari	7	33	56	160	256
002	Februari	20	32	62	234	348
003	Maret	23	59	67	211	360
004	April	28	79	58	203	368
005	Mei	13	53	80	285	431
006	Juni	16	54	59	318	447
007	Juli	22	51	57	272	402
008	Agustus	12	33	57	293	395
009	September	17	57	67	320	461
010	Oktober	15	48	72	332	467
011	November	13	50	58	273	394
012	Desember	16	42	52	258	368
Kecamatan Padang Laweh						4697

Sumber: PUSKESMAS Padang Laweh

Tabel 5.20

Perkembangan Kunjungan UPT PUSKESMAS Padang Laweh
Menurut Status Pembayaran Tahun 2012

	Bulan	Status Pembayaran				Jumlah	
		Bayar	Jamkes- mas	Jamkes- da	ASKES		Jamper- sal
	(1)	(2)	(3)	(4)	(5)	(6)	(7)
001	Januari	235	6	4	11	0	256
002	Februari	327	7	0	14	0	348
003	Maret	337	9	2	12	0	360
004	April	338	21	0	9	0	368
005	Mei	401	21	0	9	0	431
006	Juni	393	33	0	21	0	447
007	Juli	370	18	2	12	0	402
008	Agustus	361	15	0	19	0	395
009	September	416	24	0	21	0	461
010	Oktober	421	14	5	27	0	467
011	November	367	7	6	14	0	394
012	Desember	340	10	5	13	0	368
Kecamatan Padang Laweh							4697

Sumber: PUSKESMAS Padang Laweh

Tabel 5.21

Perkembangan Kunjungan UPT PUSKESMAS Padang Laweh
Menurut Jenis Pelayanan Tahun 2012

	Bulan	Jenis Pelayanan				Jumlah
		Pengoba- tan	Gigi	Pencega- han	Dan lain- lain	
	(1)	(2)	(3)	(4)	(5)	(6)
001	Januari	224	28	4	0	256
002	Februari	307	35	6	0	348
003	Maret	325	27	8	0	360
004	April	325	13	5	25	368
005	Mei	407	20	4	0	431
006	Juni	416	24	7	0	447
007	Juli	388	12	2	0	402
008	Agustus	369	23	3	0	395
009	September	413	40	8	0	461
010	Oktober	441	20	6	0	467
011	November	363	30	1	0	394
012	Desember	333	30	5	0	368
Kecamatan Padang Laweh						4697

Sumber: PUSKESMAS Padang Laweh

Tabel 5.22

Data PHBS UPT PUSKESMAS Padang Laweh
Tahun 2012

	Indikator	Sasaran	Target	Pencapaian		
			%	ABS	Kum	%
	(1)	(2)	(3)	(4)	(5)	(6)
001	Persalinan nakes	85 ibu	95	88	88	103,5
002	Asi eksklusif	70 ibu	67	49	49	70,0
003	Penimbangan	618 balita	70	496	496	80,2
004	Akses air bersih	2750 rumah	74,1	2028	2028	73,7
005	Cuci tangan pakai sabun	2007 KK	65	1276	1276	63,8
006	Akses jamban sehat	2750 rumah	70,2	1902	1902	69,1
007	Bebas jentik	1242 rumah	95	1002	1002	80,6
008	Makan sayur buah	1401 KK	65	1002	1002	71,5
009	Aktifitas fisik	1401 KK	65	1203	1203	85,8
010	Tidak merokok	479 KK	65	107	107	22,4
Kecamatan Padang Laweh						

Sumber: PUSKESMAS Padang Laweh

Data 5.23

Banyaknya Pos KB, Sub Pos KB dan Akseptor KB di Kecamatan Padang Laweh
Dirinci Menurut Nagari dan Jorong Tahun 2012

	Nagari	Jorong	Pos KB	Sub Pos	Akseptor
				KB	KB
	(1)	(2)	(3)	(4)	(5)
001	Batu Rijal				
	1.	Batu Rijal	1	1	37
	2.	Aur Kuning	-	1	46
	3.	Sungai Atang	-	1	61
	4.	Moyo Luhur	-	1	62
	5.	Moro Bangun	-	1	63
002	Muaro Sopan				
	1.	Muaro Sopan	1	1	90
	2.	Rimbo Aie Dingin	-	1	37
	3.	Batu Takau	-	1	48
	4.	Sungai Sakai	-	1	30
003	Padang Laweh				
	1.	Padang Laweh	1	1	32
	2.	Koto Lamo	-	1	28
	3.	Titian Akau	-	1	29
	4.	Batang Tabek	-	1	23
004	Sopan Jaya				
	1.	Sopan Jaya	1	1	53
	2.	Kayu Aro	-	1	49
	3.	Jati Makmur	-	1	61
	4.	Bumi Raya	-	1	129
Kecamatan Padang Laweh			4	17	878

Sumber: Kantor Camat Padang Laweh

Tabel 5.24

Target dan Realisasi Akseptor KB di Kecamatan Padang Laweh
Dirinci Menurut Nagari dan Jorong Tahun 2012

	Nagari	Jorong	Target	Realisasi	Persentase (%)
	(1)	(2)	(3)	(4)	(5)
001	Batu Rijal				
	1.	Batu Rijal	70	37	80,43
	2.	Aur Kuning	70	46	79,30
	3.	Sungai Atang	70	61	79,20
	4.	Moyo Luhur	70	62	80,50
	5.	Moro Bangun	70	63	84,00
002	Muaro Sopan				
	1.	Muaro Sopan	70	90	69,20
	2.	Rimbo Aie Dingin	70	37	88,00
	3.	Batu Takau	70	48	85,70
	4.	Sungai Sakai	70	30	81,00
003	Padang Laweh				
	1.	Padang Laweh	70	32	80,00
	2.	Koto Lamo	70	28	80,00
	3.	Titian Akau	70	29	85,20
	4.	Batang Tabek	70	23	74,00
004	Sopan Jaya				
	1.	Sopan Jaya	70	53	58,80
	2.	Kayu Aro	70	49	72,00
	3.	Jati Makmur	70	61	88,40
	4.	Bumi Raya	70	129	79,60
Kecamatan Padang Laweh			1190	878	

Sumber: Kantor Camat Padang Laweh

Tabel 5.25

Banyaknya Imunisasi Bayi di Kecamatan Padang Laweh
Dirinci Menurut Nagari dan Jorong Tahun 2012

	Nagari	Jorong	Sasaran Bayi	Imunisasi				
				BCG	Polio			
					1	2	3	4
(1)	(2)	(3)	(4)	(5)				
001	Batu Rijal							
	1.	Batu Rijal	6	4	4	4	4	6
	2.	Aur Kuning	5	3	3	3	1	1
	3.	Sungai Atang	9	5	5	4	3	3
	4.	Moyo Luhur	10	0	0	0	2	2
	5.	Moro Bangun	6	10	10	9	9	10
002	Muaro Sopan							
	1.	Muaro Sopan	10	10	10	10	10	10
	2.	Rimbo Aie Dingin	3	3	3	3	3	3
	3.	Batu Takau	3	3	3	3	3	3
	4.	Sungai Sakai	5	4	4	5	4	4
003	Padang Laweh							
	1.	Padang Laweh	6	6	6	6	6	4
	2.	Koto Lamo	10	8	8	9	9	5
	3.	Titian Akau	5	5	5	5	5	4
	4.	Batang Tabek	6	6	6	6	6	6
004	Sopan Jaya							
	1.	Sopan Jaya	13	9	9	11	10	10
	2.	Kayu Aro	7	5	5	6	7	7
	3.	Jati Makmur	6	5	12	5	3	5
	4.	Bumi Raya	16	12	5	11	12	11
Jumlah			126	98	98	100	97	94

Sumber: Kantor Camat Padang Laweh

Tabel 5.25 (Lanjutan)

Banyaknya Imunisasi Bayi di Kecamatan Padang Laweh
Dirinci Menurut Nagari dan Jorong Tahun 2012

	Nagari	Jorong	Imunisasi				
			DPT			Campak	HB ₁
			1	2	3		
(1)	(2)	(3)	(4)	(5)	(6)	(7)	
001	Batu Rijal						
	1.	Batu Rijal	4	4	6	6	4
	2.	Aur Kuning	3	1	1	4	3
	3.	Sungai Atang	4	3	3	6	6
	4.	Moyo Luhur	0	2	2	6	2
	5.	Moro Bangun	9	9	10	10	8
002	Muaro Sopan						
	1.	Muaro Sopan	10	10	10	10	10
	2.	Rimbo Aie Dingin	3	3	3	3	3
	3.	Batu Takau	3	3	3	3	3
	4.	Sungai Sakai	5	4	4	3	2
003	Padang Laweh						
	1.	Padang Laweh	6	6	4	5	6
	2.	Koto Lamo	9	9	5	9	6
	3.	Titian Akau	5	5	4	3	3
	4.	Batang Tabek	6	6	6	6	6
004	Sopan Jaya						
	1.	Sopan Jaya	11	10	10	10	11
	2.	Kayu Aro	6	7	7	4	6
	3.	Jati Makmur	5	3	5	3	4
	4.	Bumi Raya	8	12	11	16	14
	Jumlah		97	97	94	107	97

Sumber: Kantor Camat Padang Laweh

Tabel 5.26

Banyaknya Keluarga Menurut Tingkat Kesejahteraan
Dirinci Menurut Nagari dan Jorong Tahun 2012

Nagari	Jorong	Pra	Sejahtera	Sejahtera
		Sejahtera	I	II
(1)	(2)	(3)	(4)	(5)
001	Batu Rijal			
	1. Batu Rijal	9	12	21
	2. Aur Kuning	8	23	29
	3. Sungai Atang	6	0	5
	4. Moyo Luhur	2	11	14
	5. Moro Bangun	16	20	48
002	Muaro Sopan			
	1. Muaro Sopan	16	9	39
	2. Rimbo Aie Dingin	21	7	31
	3. Batu Takau	6	19	10
	4. Sungai Sakai	2	11	7
003	Padang Laweh			
	1. Padang Laweh	20	29	22
	2. Koto Lamo	2	29	23
	3. Titian Akau	4	2	38
	4. Batang Tabek	0	16	0
004	Sopan Jaya			
	1. Sopan Jaya	43	4	4
	2. Kayu Aro	22	9	8
	3. Jati Makmur	8	8	20
	4. Bumi Raya	39	49	4
Kecamatan Padang Laweh		224	258	323

Sumber: Kantor Camat Padang Laweh

Tabel 5.26 (Lanjutan)

Banyaknya Keluarga Menurut Tingkat Kesejahteraan
Dirinci Menurut Nagari dan Jorong Tahun 2012

	Nagari	Jorong	Sejahtera		Jumlah
			III	III Plus	
	(1)	(2)	(3)	(4)	(5)
001	Batu Rijal				
	1.	Batu Rijal	60	4	106
	2.	Aur Kuning	41	2	103
	3.	Sungai Atang	109	1	121
	4.	Moyo Luhur	56	8	91
	5.	Moro Bangun	60	17	161
002	Muaro Sopan				
	1.	Muaro Sopan	40	5	109
	2.	Rimbo Aie Dingin	31	7	96
	3.	Batu Takau	22	6	63
	4.	Sungai Sakai	18	2	40
003	Padang Laweh				
	1.	Padang Laweh	21	19	111
	2.	Koto Lamo	13	1	68
	3.	Titian Akau	34	3	81
	4.	Batang Tabek	23	16	55
004	Sopan Jaya				
	1.	Sopan Jaya	28	5	84
	2.	Kayu Aro	15	7	61
	3.	Jati Makmur	35	9	136
	4.	Bumi Raya	2	14	108
Kecamatan Padang Laweh			608	126	1594

Sumber: Kantor Camat Padang Laweh

Tabel 5.27

Banyaknya Imunisasi Wanita Usia Subur (WUS) di Kecamatan Padang Laweh
Menurut Nagari dan Jorong Tahun 2012

	Nagari	Jorong	Sasaran WUS	Imunisasi			
				TT ₁	%	TT ₂	%
	(1)	(2)	(3)	(4)	(5)	(6)	(7)
001	Batu Rijal						
	1.	Batu Rijal	80	0	0	0	0
	2.	Aur Kuning	80	0	0	0	0
	3.	Sungai Atang	120	0	0	0	0
	4.	Moyo Luhur	92	0	0	0	0
	5.	Moro Bangun	102	0	0	0	0
002	Muaro Sopan						
	1.	Muaro Sopan	154	1	1	1	1
	2.	Rimbo Aie Dingin	59	0	0	0	0
	3.	Batu Takau	69	0	0	1	3
	4.	Sungai Sakai	57	0	0	0	0
003	Padang Laweh						
	1.	Padang Laweh	70	0	0	0	0
	2.	Koto Lamo	69	0	0	0	0
	3.	Titian Akau	52	0	0	0	0
	4.	Batang Tabek	58	1	4	1	4
004	Sopan Jaya						
	1.	Sopan Jaya	34	2	0	2	2
	2.	Kayu Aro	35	0	0	0	0
	3.	Jati Makmur	33	0	0	0	0
	4.	Bumi Raya	41	0	0	0	0
Kecamatan Padang Laweh			1205	4		5	

Sumber: Kantor Camat Padang Laweh

Tabel 5.27 (Lanjutan)

Banyaknya Imunisasi Wanita Usia Subur (WUS) di Kecamatan Padang Laweh
Menurut Nagari dan Jorong Tahun 2012

	Nagari	Jorong	Imunisasi					
			TT ₃	%	TT ₄	%	TT ₅	%
	(1)	(2)	(3)	(4)	(5)	(6)	(7)	(8)
001	Batu Rijal							
	1.	Batu Rijal	0	0	0	0	0	0
	2.	Aur Kuning	0	0	0	0	0	0
	3.	Sungai Atang	0	0	0	0	0	0
	4.	Moyo Luhur	0	0	0	0	0	0
	5.	Moro Bangun	0	0	6	9,8	0	0
002	Muaro Sopan							
	1.	Muaro Sopan	0	0	3	2,9	0	0
	2.	Rimbo Aie Dingin	0	0	0	0	0	0
	3.	Batu Takau	0	0	0	0	0	0
	4.	Sungai Sakai	0	0	1	6,3	0	0
003	Padang Laweh							
	1.	Padang Laweh	0	0	0	0	0	0
	2.	Koto Lamo	0	0	0	0	0	0
	3.	Titian Akau	0	0	0	0	0	0
	4.	Batang Tabek	0	0	0	0	1	4
004	Sopan Jaya							
	1.	Sopan Jaya	2	2	2	2	1	1
	2.	Kayu Aro	0	0	1	1,6	0	0
	3.	Jati Makmur	0	0	0	0	0	0
	4.	Bumi Raya	0	0	1	0,7	1	0,7
Kecamatan Padang Laweh			2		14		3	

Sumber: Kantor Camat Padang Laweh

Tabel 5.28

Banyaknya Imunisasi Ibu Hamil (Bumil) di Kecamatan Padang Laweh
Menurut Nagari dan Jorong Tahun 2012

Nagari	Jorong	Sasaran Bumil	Imunisasi			
			TT ₁	%	TT ₂	%
(1)	(2)	(3)	(4)	(5)	(6)	(7)
001	Batu Rijal					
	1.	Batu Rijal	3	0	0	16,7
	2.	Aur Kuning	2	2	33,3	16,7
	3.	Sungai Atang	-	0	0	0
	4.	Moyo Luhur	3	0	0	0
	5.	Moro Bangun	7	0	0	0
002	Muaro Sopan					
	1.	Muaro Sopan	5	0	0	0
	2.	Rimbo Aie Dingin	1	0	0	0
	3.	Batu Takau	3	0	0	0
	4.	Sungai Sakai	3	0	0	0
003	Padang Laweh					
	1.	Padang Laweh	3	0	0	0
	2.	Koto Lamo	1	0	0	0
	3.	Titian Akau	3	0	0	0
	4.	Batang Tabek	5	0	0	0
004	Sopan Jaya					
	1.	Sopan Jaya	1	0	0	0
	2.	Kayu Aro	4	0	0	28,6
	3.	Jati Makmur	3	0	0	33,3
	4.	Bumi Raya	6	0	0	0
Kecamatan Padang Laweh			53	2	6	

Sumber: Kantor Camat Padang Laweh

Tabel 5.28 (Lanjutan)

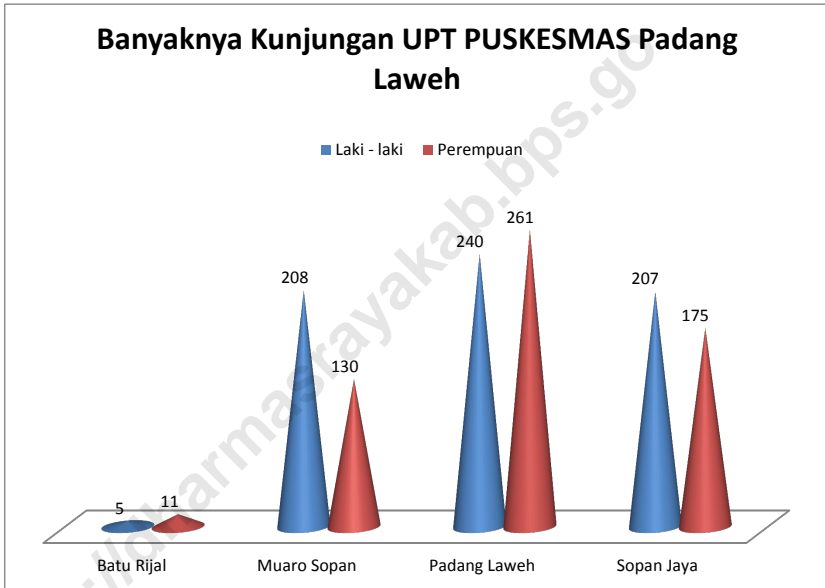
Banyaknya Imunisasi Ibu Hamil (Bumil) di Kecamatan Padang Laweh
Menurut Nagari dan Jorong Tahun 2012

	Nagari	Jorong	Imunisasi					
			TT ₃	%	TT ₄	%	TT ₅	%
	(1)	(2)	(3)	(4)	(5)	(6)	(7)	(8)
001	Batu Rijal							
	1.	Batu Rijal	3	50	2	33,3	0	0
	2.	Aur Kuning	2	33,3	1	16,7	1	16,7
	3.	Sungai Atang	0	0	2	20	2	20
	4.	Moyo Luhur	0	0	0	0	1	11,1
	5.	Moro Bangun	0	0	4	50	1	12,5
002	Muaro Sopan							
	1.	Muaro Sopan	0	0	2	16,7	1	8,3
	2.	Rimbo Aie Dingin	1	25	0	0	0	0
	3.	Batu Takau	0	0	0	0	0	0
	4.	Sungai Sakai	0	0	0	0	0	0
003	Padang Laweh							
	1.	Padang Laweh	0	0	0	0	0	0
	2.	Koto Lamo	0	0	0	0	0	0
	3.	Titian Akau	1	25	0	0	0	0
	4.	Batang Tabek	0	0	0	0	1	20
004	Sopan Jaya							
	1.	Sopan Jaya	0	0	0	0	1	11,1
	2.	Kayu Aro	1	14,3	0	0	0	0
	3.	Jati Makmur	1	16,7	0	0	0	0
	4.	Bumi Raya	3	16,7	3	16,7	0	0
Kecamatan Padang Laweh			12		14		8	

Sumber: Kantor Camat Padang Laweh

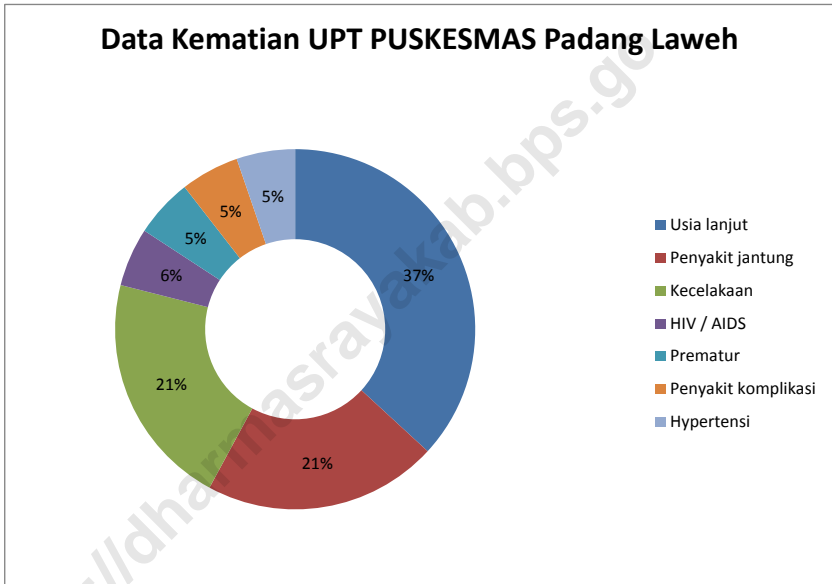
Gambar 5.1

Banyaknya Kunjungan UPT PUSKESMAS Padang Laweh




Gambar 5.2

Data Kematian UPT PUSKESMAS Padang Laweh



6



SOSIAL

<https://dharmastrayakab.bps.go>

Tabel 6.1

Banyaknya Tempat Ibadah Umat Islam di Kecamatan Padang Laweh
Dirinci Menurut Nagari dan Jorong Tahun 2012

	Nagari	Jorong	Mesjid	Mushalla
	(1)	(2)	(3)	(4)
001	Batu Rijal			
		Batu Rijal	1	1
		Aur Kuning	-	-
		Sungai Atang	1	1
		Moyo Luhur	-	-
		Moro Bangun	-	-
002	Muaro Sopan			
		Muaro Sopan	1	1
		Rimbo Aia Dingin	1	1
		Batu Takau	-	2
		Sungai Sakai	-	2
003	Padang Laweh			
		Padang Laweh	-	1
		Koto Lamo	1	-
		Titian Akau	-	1
		Batang Tabek	-	1
004	Sopan Jaya			
		Sopan Jaya	1	1
		Kayo Aro		1
		Jati Makmur	1	
		Bumi Raya	1	3
		Jumlah	8	16

Sumber: KUA Kecamatan Padang Laweh

Tabel 6.2

Banyaknya MDA dan TPQ
Dirinci Menurut Nagari dan Jorong Tahun 2012

Nagari	Jorong	MDA	TPQ
(1)	(2)	(3)	(4)
001	Batu Rijal		
	Batu Rijal	1	1
	Aur Kuning	-	-
	Sungai Atang	-	1
	Moyo Luhur	-	-
	Moro Bangun	-	-
002	Muaro Sopan		
	Muaro Sopan	-	2
	Rimbo Aia Dingin	-	2
	Batu Takau	-	2
	Sungai Sakai	-	-
003	Padang Laweh		
	Padang Laweh	-	1
	Koto Lamo	-	1
	Titian Akau	-	1
	Batang Tabek	-	1
004	Sopan Jaya		
	Sopan Jaya	1	1
	Kayo Aro	-	1
	Jati Makmur	-	1
	Bumi Raya	-	1
Jumlah		2	16

Sumber: KUA Kecamatan Padang Laweh

Tabel 6.3

Banyaknya Kejadian Nikah di Kecamatan Padang Laweh
Dirinci Menurut Nagari Tahun 2012

	Nagari	Jumlah (pasangan)
	(1)	(2)
001	Batu Rijal	16
002	Muaro Sopan	2
003	Padang Laweh	15
004	Sopan Jaya	9
	Kecamatan Padang Laweh	42

Sumber: KUA Kecamatan Padang Laweh


Tabel 6.4

Banyaknya Jemaah Haji di Kecamatan Padang Laweh
Dirinci Menurut Nagari Tahun 2012

	Nagari	Jumlah (orang)
	(1)	(2)
001	Batu Rijal	-
002	Muaro Sopan	-
003	Padang Laweh	1
004	Sopan Jaya	3
Kecamatan Padang Laweh		4

Sumber: KUA Kecamatan Padang Laweh

7



PERTANIAN

<https://dharmasrayakab.bps.go>

Tabel 7.1

Luas Sawah Dirinci Menurut Jenis Irigasi
Di Kecamatan Padang Laweh Tahun 2012

Jenis Irigasi		Luas (Ha)
(1)		(2)
001	Teknis	95,5
002	Setengah teknis	0
003	Sederhana	0
004	Tadah hujan	0
Jumlah		95,5

Sumber: Dinas Pertanian Tanaman Pangan dan Hortikultura

Tabel 7.2

Luas Panen dan Produksi Padi dan Tanaman Palawija
Di Kecamatan Padang Laweh Tahun 2012

Jenis Komoditi		Luas Panen	Produksi	Rata - rata Produksi
		(Ha)	(Ha)	Per Hektar
(1)	(2)	(3)	(4)	
001	Padi sawah	193	608	3,15
002	Jagung	12	97	8,08
003	Ubi kayu	6	18	9
004	Kacang kedele	50	75	1,5
005	Kacang hijau	1	1	1
006	Kacang tanah	16	96	6
007	Kacang panjang	3	1,8	0,6
Kecamatan Padang laweh				

Sumber: Dinas Pertanian Tanaman Pangan dan Hortikultura Kabupaten Dharmasraya

Tabel 7.3

Luas Panen dan Produksi Hortikultura
Di Kecamatan Padang Laweh Tahun 2012

Jenis Komoditi		Luas Panen	Produksi	Rata - rata Produksi
		(Ha)	(Ha)	Per Hektar
(1)	(2)	(3)	(4)	
001	Lombok/cabe	1	4	4
002	Pisang	800	32,4	-
003	Jeruk siam	6555	113,5	-
004	Pepaya	245	10,8	-
005	Rambutan	100	5	-
006	Durian	5340	639,2	-
007	Duku/langsat	9212	746,2	-
Kecamatan Padang Laweh				

Sumber: Dinas Pertanian Tanaman Pangan dan Hortikultura Kabupaten Dharmasraya

Tabel 7.4

Banyaknya Kelompok Tani dan Gapoktan
Di Kecamatan Padang Laweh Tahun 2012

	Organisasi	Jumlah
	(1)	(2)
001	Kelompok tani	37
002	Gapoktan	4

Kecamatan Padang Laweh

Sumber: Dinas Pertanian Tanaman Pangan dan Hortikultura Kabupaten Dharmasraya

Tabel 7.5

Populasi dan Banyaknya Pemotongan Hewan
Menurut Jenis Kelamin di Kecamatan Padang Laweh Tahun 2012

	Populasi dan Pemotongan Hewan	Jenis Kelamin		Jumlah
		Jantan	Betina	
	(1)	(2)	(3)	(4)
001	Populasi:			
	Sapi	364	1290	1654
	Kambing dan domba	257	634	891
002	Pemotongan:			
	Sapi	33	8	41
	Kambing dan domba	65	21	86
Kecamatan Padang Laweh				

Sumber: Dinas Peternakan dan Perikanan Kabupaten Dharmasraya

Tabel 7.6

Populasi Ayam Buras, Ayam Ras, Ayam Petelur dan Itik
Di Kecamatan Padang Laweh Tahun 2012

	Populasi	Jumlah
	(1)	(2)
001	Ayam buras	4107
002	Ayam ras	25000
003	Ayam petelur	0
004	Itik	276
Kecamatan Padang Laweh		

Sumber: Dinas Peternakan dan Perikanan Kabupaten Dharmasraya

Tabel 7.7

Produksi Daging Sapi, Kerbau dan Kambing
Di Kecamatan Padang Laweh Tahun 2012

	Produksi (kg)	Jumlah
	(1)	(2)
001	Daging sapi	9840
002	Daging kerbau	0
003	Kambing	870
Kecamatan Padang Laweh		

Sumber: Dinas Peternakan dan Perikanan Kabupaten Dharmasraya

Tabel 7.8
 Produksi Telur
 Di Kecamatan Padang Laweh Tahun 2012

	Produksi Telur	Jumlah
	(1)	(2)
001	Ayam buras	2249
002	Ayam ras	0
003	Itik	1515
Kecamatan Padang Laweh		

Sumber: Dinas Peternakan dan Perikanan Kabupaten Dharmasraya

Tabel 7.9

Jenis Ikan dan Produksi Perikanan Budidaya
Di Kecamatan Padang Laweh Tahun 2012

	Jenis Ikan	Jumlah (Ton)
	(1)	(2)
001	Ikan nila	21
002	Ikan mas	12
003	Ikan lele	1
004	Ikan gurame	0
005	Ikan patin	0
006	Ikan tawe	0
007	Lainnya	2
Kecamatan Padang Laweh		36

Sumber: Dinas Peternakan dan Perikanan Kabupaten Dharmasraya

Tabel 7.10

Banyaknya Petani Ikan Menurut Jenis Kegiatan
Di Kecamatan Padang Laweh Tahun 2012

	Jenis Kegiatan	Jumlah (orang)
	(1)	(2)
001	Budi daya	25
002	Penangkapan	49
003	Pengolahan	0
004	Pemasaran	20
Kecamatan Padang Laweh		94

Sumber: Dinas Peternakan dan Perikanan Kabupaten Dharmasraya

Tabel 7.11

Luas dan Produksi Ikan Perairan Umum
Di Kecamatan Padang Laweh Tahun 2012

Jenis Perairan Umum		Luas dan Produksi Ikan
	(1)	(2)
001	Sungai (buah)	7
	Produksi (ton)	1,2
002	Rawa (Ha)	72
	Produksi (kg)	0,5
003	Lain - lain (Ha)	2
	Produksi (kg)	0,5
Kecamatan Padang Laweh		

Sumber: Dinas Peternakan dan Perikanan Kabupaten Dharmasraya

Tabel 7.12

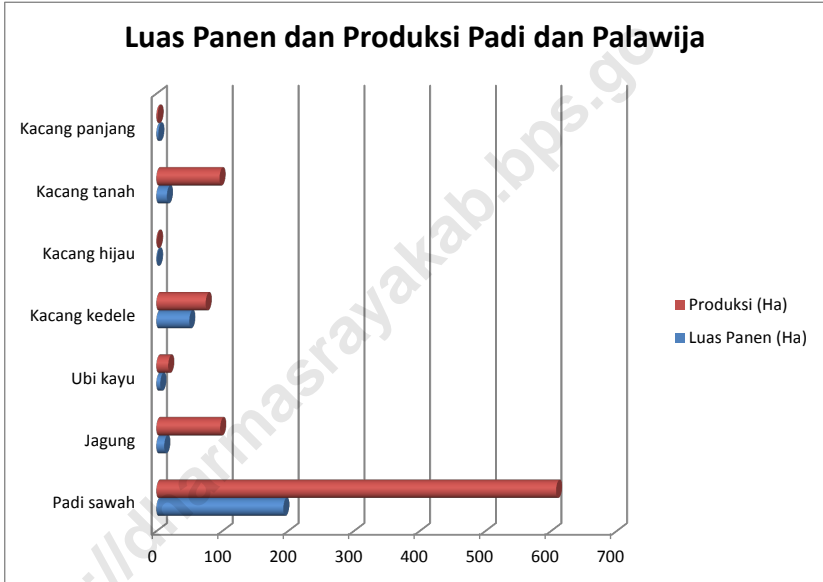
Jumlah dan Jenis Alat Penangkapan Ikan
Di Kecamatan Padang Laweh Tahun 2012

Jenis Alat Tangkap		Jumlah
(1)	(2)	
001	Jaring insang tetap	9
002	Pancing	2
003	Bubu	12
004	Jala tebar	20
Kecamatan Padang Laweh		

Sumber: Dinas Peternakan dan Perikanan Kabupaten Dharmasraya

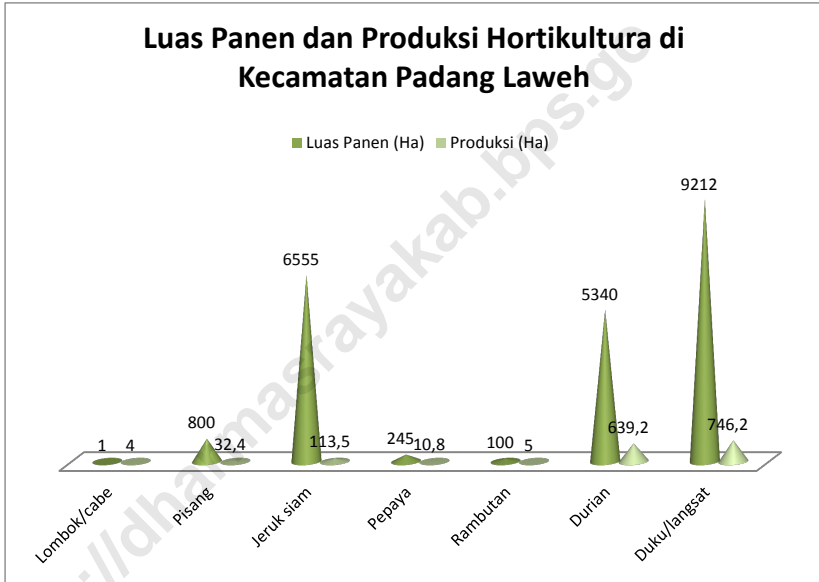
Gambar 7.1

Luas Panen dan Produksi Padi dan Palawija



Gambar 7.2

Luas Panen dan Produksi Hortikultura di Kecamatan Padang Laweh



8



INDUSTRI & LISTRIK

<https://dharmastajkab.bps.go>

Tabel 8.1

Perkembangan Panjang Jalan Menurut Pemerintah Yang Berwenang
Di Kecamatan Padang Laweh Tahun 2012

	Status Jalan	2009	2010	2011	2012	Jumlah
		(km)	(km)	(km)	(km)	
	(1)	(2)	(3)	(4)	(5)	(6)
001	Negara	0	0	0	0	0
002	Propinsi	0	0	0	0	0
003	Kabupaten	77	68,7	68,7	46,16	260,56
Kecamatan Padang Laweh						260,56

Sumber: Dinas Pekerjaan Umum Kabupaten Dharmasraya

Tabel 8.2

Perkembangan Panjang Jalan Menurut Jenis Permukaan
Di Kecamatan Padang Laweh Tahun 2012

	Jenis Permukaan Jalan	2009	2010	2011	2012	Jumlah
		(km)	(km)	(km)	(km)	
	(1)	(2)	(3)	(4)	(5)	(6)
001	Aspal	0	15,11	15,11	10,9	41,12
002	Kerikil	25	17,18	20,07	31,26	93,51
003	Tanah	45	36,41	33,52	4	118,93
Kecamatan Padang Laweh						253,56

Sumber: Dinas Pekerjaan Umum Kabupaten Dharmasraya

Tabel 8.3

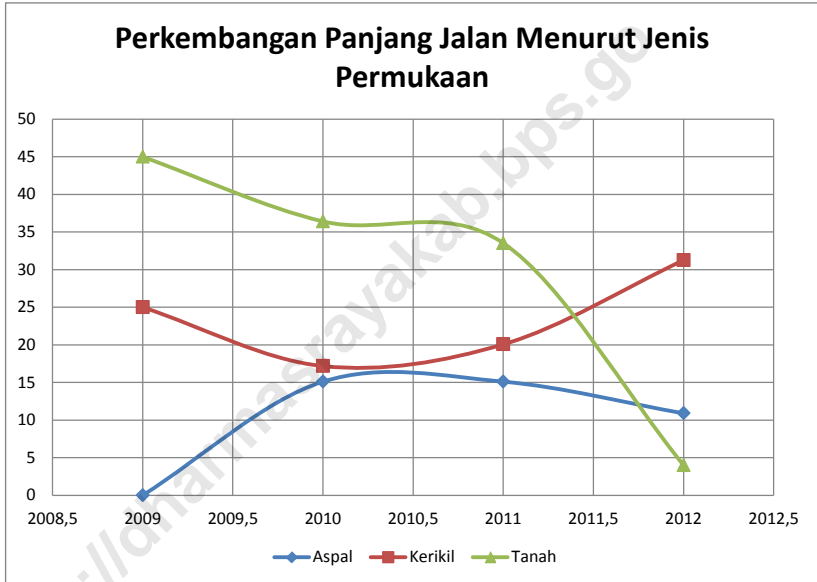
Perkembangan Panjang Jalan Menurut Kelas Jalan
Di Kecamatan Padang Laweh Tahun 2012

		2009	2010	2011	2012	Jumlah
	Kelas Jalan	(km)	(km)	(km)	(km)	
	(1)	(2)	(3)	(4)	(5)	(6)
001	III.A	0	0	0	0	0
002	III.B	0	0	0	0	0
003	III.C	0	0	68,7	46,16	114,86
Kecamatan Padang Laweh						114,86

Sumber: Dinas Pekerjaan Umum Kabupaten Dharmasraya

Gambar 8.1

Perkembangan Panjang Jalan Menurut Jenis Permukaan



9



• PERHUBUNGAN & KOMUNIKASI

<https://dharmasraya.blogspot.com>

Tabel 9.1

Banyaknya Organisasi Kesenian Tradisional
Di Kecamatan Padang Laweh Tahun 2012

	Kesenian Tradisional	Jumlah
	(1)	(2)
001	Randai	1
002	Talempong	1
003	Pencak silat	1
004	Tari rakyat	0
005	Saluang/Rabab	1
006	Kuda lumping	0
007	Reog	0
008	Gurindam	0
Kecamatan Padang Laweh		4

Sumber: Dinas Perhubungan, Komunikasi, Pariwisata dan Budaya Kabupaten Dharmasraya

Tabel 9.2

Banyaknya Organisasi Kesenian Non Tradisional
Di Kecamatan Padang Laweh Tahun 2012

	Kesenian Non Tradisional	Jumlah
	(1)	(2)
001	Band	0
002	Rebana	0
003	Drama	1
004	Salawat dulang dan acting	1
005	Tari	0
006	Vocal Group	0
007	Lainnya	0
Kecamatan Padang Laweh		2

Sumber: Dinas Perhubungan, Komunikasi, Pariwisata dan Budaya Kabupaten Dharmasraya

Tabel 9.3

Banyaknya Benda Peninggalan Sejarah dan Purbakala
Di Kecamatan Padang Laweh Tahun 2012

Jenis Benda		Jumlah
(1)		(2)
001	Benda bergerak	1
002	Benda tak bergerak	3
Kecamatan Padang Laweh		4

Sumber: Dinas Perhubungan, Komunikasi, Pariwisata dan Budaya Kabupaten Dharmasraya

Tabel 9.4

Banyaknya Seniman Menurut Bidang
Di Kecamatan Padang Laweh Tahun 2012

Seniman Menurut Bidangnya		Jumlah
(1)		(2)
001	Patung	0
002	Seni ukir	1
003	Seni lukis	0
004	Tari	0
005	Musik drumband	0
006	Seni suara	0
007	Drama	0
Kecamatan Padang Laweh		1

Sumber: Dinas Perhubungan, Komunikasi, Pariwisata dan Budaya Kabupaten Dharmasraya

DATA

MENCERDASKAN BANGSA

<https://dhanmercyjab.bps.g>