

Katalog: 1101002.3327.130

STATISTIK DAERAH KECAMATAN ULUJAMI 2016

<http://pemalangkab.bps.go.id>



**BADAN PUSAT STATISTIK
KABUPATEN PEMALANG**

STATISTIK DAERAH KECAMATAN ULUJAMI 2016

<http://pemalangkab.bps.go.id>



**BADAN PUSAT STATISTIK
KABUPATEN PEMALANG**

STATISTIK DAERAH KECAMATAN ULUJAMI 2016

Katalog BPS : 1101002.3327.130
Jumlah Halaman : vi + 10 halaman

Naskah:
Budi Pranoto

Gambar Kulit :
Dwi Agus Wahyu Riyadi, A.Md

Diterbitkan oleh :
BPS Kabupaten Pemalang

Boleh dikutip dengan menyebutkan sumbernya.

<http://pemalangkab.bps.go.id>



KATA SAMBUTAN



Puji syukur kami panjatkan kehadiran Tuhan Yang Maha Kuasa, karena atas karunia-Nya kita semua masih bisa terus berkarya membangun BPS tercinta. Publikasi **Statistik Daerah Kecamatan** ini merupakan inovasi dan pengembangan kegiatan perstatistikan serta penyebarluasan informasi data kecamatan sebagai salah satu upaya untuk mewujudkan visi BPS sebagai “pelopor data statistik terpercaya untuk semua”.

Penyusunan publikasi ini diterbitkan untuk melengkapi ragam publikasi statistik yang telah tersedia di tingkat kecamatan seperti Kecamatan Dalam Angka (KDA) yang memotret kondisi di lapangan sesuai keadaan masing-masing wilayah Kecamatan serta menyajikan indikator-indikator terpilih yang menggambarkan tentang kondisi daerah dalam bentuk uraian analisis deskriptif sederhana.

Saya berharap publikasi **Statistik Daerah Kecamatan** ini mampu memberikan informasi secara cepat dan tepat kepada pemerintah daerah dan masyarakat yang dapat digunakan sebagai dasar perencanaan dan evaluasi mengenai perkembangan pembangunan di berbagai sektor serta membantu para pengguna data lainnya dalam memahami kondisi umum daerahnya.

Tanggapan dan masukan terhadap publikasi ini tetap kami harapkan, dan kepada semua pihak yang telah membantu sehingga publikasi ini dapat terwujud kami sampaikan penghargaan yang setinggi-tingginya dan ucapan terima kasih.

Pemalang, September 2016
BPS KABUPATEN PEMALANG
KEPALA,

Dra. PRITA REXTIANA, M.M
NIP. 19660322 199103 2 001



Publikasi **Statistik Daerah Kecamatan Ulujami 2016** diterbitkan untuk melengkapi Kecamatan Dalam Angka yang sudah rutin diterbitkan tiap tahun. Berbeda dengan publikasi Kecamatan Dalam Angka (KDA) yang menitik beratkan pada tabel dan grafik, publikasi Statistik Daerah Kecamatan Ulujami lebih banyak menampilkan ulasan dan analisa agar mudah dipahami.

Materi yang disajikan pada Statistik Daerah Kecamatan Ulujami berisi berbagai informasi/indikator yang terkait dengan hasil pembangunan serta kondisi sosial ekonomi, pendidikan dan kebudayaan.

Akhirnya kami sampaikan terima kasih dan penghargaan sebesar-besarnya kepada semua pihak yang telah membantu, sehingga penerbitan publikasi edisi ini dapat terlaksana. Kritik dan saran sangat kami hargai guna penyempurnaan publikasi dimasa mendatang.

Pemalang, September 2016

KSK ULUJAMI

BUDI PRANOTO

NIP. 19600325 198203 1 007

DAFTAR ISI

Sambutan	i
Kata Pengantar.....	ii
Daftar Isi	iii
Daftar Grafik/Tabel	iv
1. Geografi dan Iklim.....	1
2. Pemerintahan.....	2
3. Kependudukan	3
4. Pendidikan	4
5. Kesehatan	5
6. Kemiskinan	6
7. Pertanian	7
8. Industri	8
9. Perdagangan	9
10. Perbandingan Kecamatan	10

DAFTAR GRAFIK/TABEL

Gambar 1.1. Peta Kecamatan Ulujami	1
Gambar 1.2. Persentase Luas Wilayah Kecamatan Ulujami per desa tahun 2015	1
Grafik 2. Jumlah Dusun, RT, RW di Kecamatan Ulujami Tahun 2015	2
Grafik 3. Piramida Penduduk Kecamatan Ulujami Tahun 2015	3
Tabel 4. Jumlah Sekolah Negeri Menurut Jenisnya per desa di Kecamatan Ulujami Tahun 2015	4
Tabel 5. Jumlah Tenaga Kesehatan Menurut Jenisnya per desa di Kecamatan Ulujami Tahun 2015	5
Tabel 6. Pagu Alokasi Program Beras untuk Rumah Tangga Miskin Kecamatan Ulujami tahun 2015	6
Tabel 7. Luas Panen, Produktivitas dan Produksi Tanaman Pangan dan Sayuran di Kecamatan Ulujami tahun 2015	7
Tabel 8. Banyaknya Usaha Industri Menurut Kelasnya di Kecamatan Ulujami Tahun 2015	8
Tabel 9. Banyaknya Pasar Menurut Jenisnya per desa di Kecamatan Ulujami Tahun 2015	9
Tabel 10. Kepadatan Penduduk per kecamatan di Kabupaten Pemalang tahun 2015.....	10

GEOGRAFI DAN IKLIM

Jarak dari Kecamatan Ulujami ke Kabupaten Pemalang 23 km
Luas Wilayah Kecamatan Ulujami merupakan 5,43 persen dari wilayah Kabupaten Pemalang

1

Kecamatan Ulujami adalah salah satu wilayah di Kabupaten Pemalang dengan luas 5,25 dari luas Kabupaten Pemalang. Seluruh wilayah Kecamatan Ulujami terdiri dari 18 wilayah administrasi setingkat desa.

Batas wilayah Kecamatan Ulujami meliputi:

Utara : Laut Jawa

Timur : Kec. Siwalan Kab Pekalongan

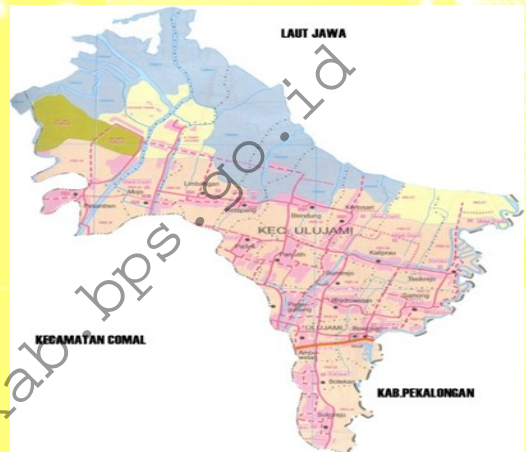
Selatan : Kec. Sragi Kab Pekalongan

Barat : Kec. Comal

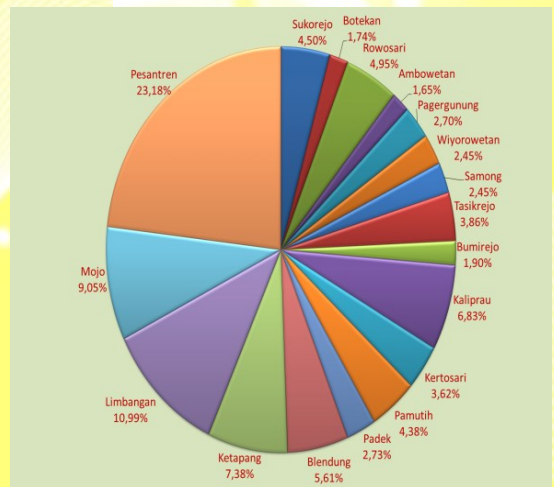
Jarak wilayah dari Barat ke Timur ± 9 km sedangkan jarak dari Utara ke Selatan ± 23 km.

Temperatur rata-rata 30°C dengan curah hujan setahun 3.300 mm.

Gambar 1.
Peta Kecamatan Ulujami



Gambar 1.2.
Persentase Luas Wilayah Kecamatan Ulujami per Desa tahun 2015



2

PEMERINTAHAN

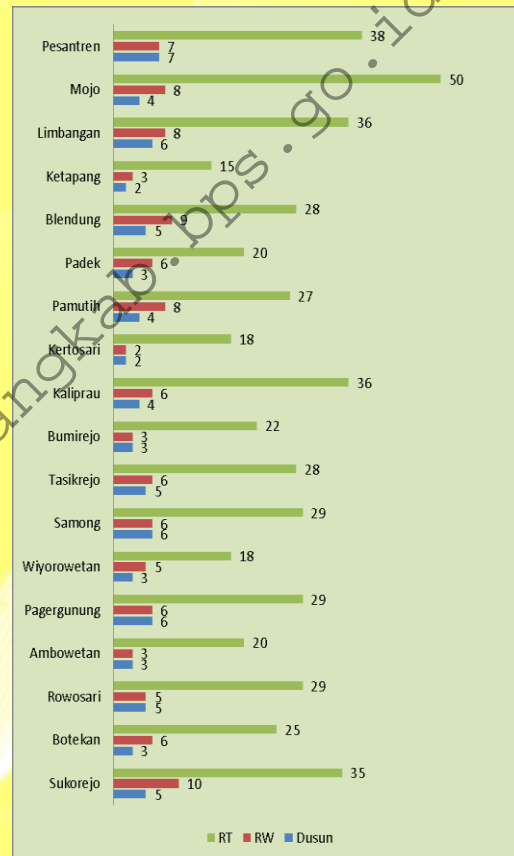
Kecamatan Ulujami terbagi dari 18 desa

164 aparatur pemerintah desa, 7 orang di antaranya PNS,
83% dari semua aparatur berpendidikan SMA

Terdapat 3 tingkat satuan wilayah dibawah desa/kelurahan yang terdiri dari Dusun, Rukun Warga (RW) dan Rukun Tetangga (RT). Jumlah Dusun 76, RW 107 dan RT 503 yang tersebar dalam 18 desa.

Dalam pelaksanaan administrasi pemerintahan sehari-hari didukung oleh 164 aparat desa dengan 12 persen diantaranya menamatkan SMP, 83 persen menamatkan SLTA dan 5 persen menamatkan perguruan tinggi. Dari 164 aparat desa di Kecamatan Ulujami 2 orang diantaranya adalah perempuan.

Grafik 2.
Jumlah Dusun, RT dan RW di Kecamatan Ulujami Tahun 2015



*** Tahukah anda, di Kecamatan Ulujami tahun 2015 masih ada perangkat desa PNS sebanyak 7 orang yang ditugaskan di wilayah desa di Kecamatan Ulujami

KEPENDUDUKAN

Kepadatan penduduk mencapai 1647 jiwa/km²

***Jumlah penduduk Kecamatan Ulujami tahun 2015
sebanyak 99.720 jiwa***

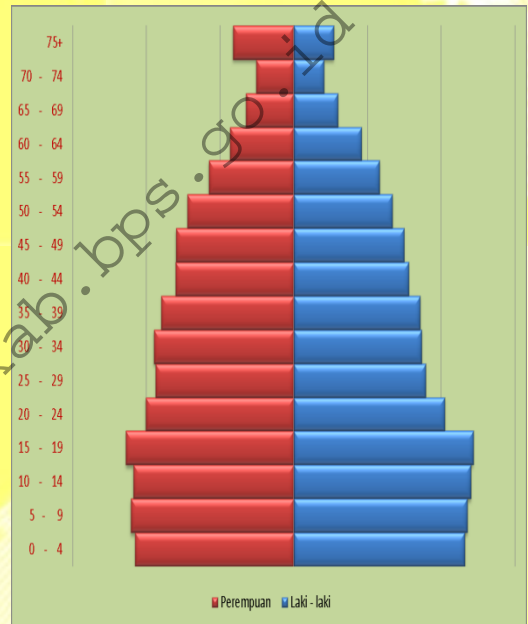
3

Jumlah penduduk Kecamatan Ulujami tahun 2015 sebanyak 99.720 jiwa dengan luas wilayah 60,55 km² kepadatan penduduk mencapai 1647 jiwa/km².

Desa Pesantren merupakan wilayah dengan jumlah penduduk terbanyak 8.972 jiwa. Penduduk terpadat adalah Desa Pagergunung 4.481 jiwa/km², sedangkan Desa Pesantren merupakan desa dengan kepadatan penduduk terkecil 639 jiwa/km².

Seks ratio penduduk Kecamatan Ulujami sebesar 99 yang berarti jumlah penduduk perempuan 1 persen lebih banyak daripada penduduk laki-laki.

Grafik 3.
Piramida Penduduk
Kecamatan Ulujami tahun 2015



***** Tahukah anda, dari rata-rata tiap rumah tangga di Kecamatan Ulujami memiliki 3 orang anggota rumah tangga.**

4

PENDIDIKAN

Fasilitas Pendidikan Tertinggi SMA

Terdapat 91 SD, 10 SMP, 2 SMA

Salah satu indikator sektor pendidikan adalah rasio jumlah guru terhadap murid, dan angka partisipasi sekolah.

Pada tingkat sekolah dasar (SD) dengan jumlah sekolah 91, angka rasio guru terhadap murid 1:22 dan pada tingkat SMP dengan jumlah sekolah 10 rasio guru terhadap murid mencapai 1:15. Sementara pada tingkat SMA dengan jumlah sekolah 2 rasio guru terhadap murid 1:12.

Tabel 4.

Jumlah Sekolah Menurut Jenisnya per Desa di Kecamatan Ulujami tahun 2015

Desa/Kelurahan	Tingkat Pendidikan			
	TK	SD	SLTP Umum	SLTA Umum
(1)	(2)	(3)	(4)	(5)
01. Sukorejo	1	6	0	0
02. Botekan	1	3	1	0
03. Rowosari	3	6	2	1
04. Ambowetan	1	2	3	0
05. Pagergunung	1	8	0	0
06. Wiyorowetan	1	4	0	0
07. Samong	1	5	0	0
08. Tasikrejo	1	6	1	0
09. Bumirejo	1	4	0	0
10. Kaliprau	1	4	1	0
11. Kertosari	1	4	0	0
12. Pamutih	2	7	1	1
13. Padek	1	3	0	0
14. Blendung	1	4	0	0
15. Ketapang	0	5	0	0
16. Limbangan	1	4	1	0
17. Mojo	1	7	0	0
18. Pesantren	1	9	0	0
Jumlah	20	91	10	2

Sumber : Kecamatan Ulujami Dalam Angka 2016

KESEHATAN

Terdapat 2 Puskesmas di Kecamatan Ulujami

Sebagai pendukung pelayanan kesehatan, puskesmas di bantu dengan 3 puskesmas pembantu

5

Sebagai sarana pelayanan kesehatan bagi masyarakat Kecamatan Ulujami, terdapat 2 Puskesmas Induk yang didukung oleh 3 puskesmas pembantu dan 13 pos kesehatan desa (PKD) dan 96 pos pelayanan terpadu (Posyandu)

Sarana pendukung lainnya adalah tersedianya tenaga kesehatan di desa-desa yang terdiri dari 13 Dokter, 42 Mantri/Perawat, dan 49 Bidan.

Tabel 5.

Jumlah Tenaga Kesehatan Menurut Jenisnya per Desa di Kecamatan Ulujami tahun 2015

No Desa/Kelurahan	Dokter	Mantri/Perawat	Bidan	Dukun Bersalin
1 Sukorejo	0	5	3	4
2 Botekan	0	3	4	1
3 Rowosari	3	1	1	0
4 Ambowetan	3	2	2	2
5 Pagergunung	0	4	1	1
6 Wiyorowetan	0	0	2	0
7 Samong	0	1	2	4
8 Tasikrejo	0	0	1	4
9 Bumirejo	1	0	2	0
10 Kaliprau	0	3	0	2
11 Kertosari	0	0	1	2
12 Pamutih	3	11	4	2
13 Padek	0	4	1	1
14 Blendung	0	0	5	2
15 Ketapang	1	2	5	3
16 Limbangan	2	4	6	5
17 Mojo	0	2	6	3
18 Pesantren	0	0	3	5
Jumlah	13	42	49	41

Sumber : Kecamatan Ulujami Dalam Angka 2016

***** Tahukah anda, ada 41 dukun bersalin yang siap membantu proses persalinan di 18 desa di Kecamatan Ulujami.**

PERTANIAN

Pertanian masih menjadi mata pencaharian utama

Dengan 39,71 % luas wilayah berupa lahan sawah dan didukung sistem pengairan irigasi teknis, padi sawah menjadi komoditi utama



Kecamatan Ulujami dengan 39,71% luas wilayahnya berupa lahan sawah. Pertanian padi sawah masih merupakan komoditi utama dengan sistem pengairan irigasi teknis yang mampu menghasilkan produktivitas 62,80 kw/ha.

Komoditi pertanian selain padi sawah adalah Jagung dengan produktivitas 60,00 kw/ha, kacang hijau dengan tingkat produktivitas 6,67 kw/ha, Kedelai dengan tingkat produktivitas 15,00 kw/ha, bawang merah dengan tingkat produktivitas 92,50 kw/ha, cabe besar dengan tingkat produktivitas 10,83 kw/ha, sedangkan yang lainnya tomat, timun, dan kacang panjang dengan tingkat produktivitas masing-masing 25,00 kw/ha, 40,00 kw/ha, dan 24,21 kw/ha.

Tabel 7.
Luas Panen, Produktivitas dan Produksi Tanaman Pangan dan Sayuran di Kecamatan Ulujami tahun 2015

Komoditi	Luas Panen (Ha)	Produktivitas (Kw/Ha)	Produksi (Ton)
01. Padi	2,91	62,80	18,24
02. Padi ladang	-	-	-
03. Jagung	1,00	60,00	6,00
04. Ubi Kayu	-	-	-
05. Ubi jalar	-	-	-
06. Kacangtanah	-	-	-
07. Kacanghijau	12,00	6,67	8,00
08. Kedelai	4,00	15,00	6,00
09. Bawangmerah	4,00	92,50	37,00
10. Kentang	-	-	-
11. Kol	-	-	-
12. Cabe besar	12,00	10,83	13,00
13. Cabe rawit	10,00	-	838,00
14. Tomat	8,00	25,00	20,00
15. Wortel	-	-	-
16. Buncis	-	-	-
17. Timun	3,00	40,00	12,00
18. Kacang panjang	19,00	24,21	46,00

Sumber : Kecamatan Ulujami Dalam Angka 2016

***** Tahukah anda, selain pertanian padi, ada 14,07 km² lahan kolam/empang yang diusahakan di Kecamatan Ulujami.**

8

INDUSTRI

Industri konveksi Sebagai salah satu penunjang perekonomian di Kecamatan Ulujami

Industri konveksi sebagai salah satu penunjang perekonomian, disini lain sangat menunjang penyerapan sektor tenaga kerja/pengurangan pengangguran dan investasi dalam ekonomi sehingga keberadaan industri menjadi sangat strategis.

Usaha industri paling banyak berada di Desa Rowosari yaitu tercatat ada 20 industri sedang, 325 industri kecil, dan 315 industri rumah tangga. Keberadaan industri tidak hanya terpusat di Desa Rowosari sebagai ibu kota Kecamatan Ulujami namun sudah menyebar ke beberapa ke seluruh wilayah Kecamatan Ulujami.

Tabel 8.

Banyaknya Usaha Industri Menurut Kelasnya per Desa di Kecamatan Ulujami tahun 2015

No Desa/Kelurahan	Kelas Industri			
	Besar	Sedang	Kecil	Rumahtangga
1 Sukorejo	0	20	161	216
2 Botekan	0	0	60	33
3 Rowosari	0	20	325	315
4 Ambowetan	0	1	1	12
5 Pagergunung	0	0	9	34
6 Wiyorowetan	0	3	4	4
7 Samong	0	4	22	24
8 Tasikrejo	0	0	0	0
9 Bumiurejo	0	0	0	1
10 Kalijayu	0	0	0	0
11 Kertosari	0	0	5	56
12 Pamutih	0	0	0	3
13 Padek	0	0	10	25
14 Blendung	0	0	6	0
15 Ketapang	0	0	4	20
16 Limbangan	0	0	0	6
17 Mojo	0	0	3	15
18 Pesantren	0	0	0	0
Jumlah	0	48	610	764

Sumber : Kecamatan Ulujami Dalam Angka 2016

***** Tahukah anda, di Kecamatan Ulujami terkenal juga dengan sentra industri konveksi. Misalnya konveksi celana bahan katun, celana jeans, kemeja batik.**

Pada tahun 2015 terdapat 2 minimarket di Kecamatan Ulujami yang dikelola perorangan

Disamping pertanian yang menjadi sumber mata pencaharian utama, perdagangan juga berkembang di Kecamatan Ulujami.

Pasar tradisional di Kecamatan Ulujami tahun 2015 berjumlah 3 buah yang tersebar di Desa Rowosari, Desa Bumirejo dan Desa Pesantren,

Seiring dengan perkembangan sistem perdagangan maka di wilayah Kecamatan Ulujami juga terdapat beberapa minimarket yang dikelola dengan sistem perorangan yaitu tercatat ada 2 minimarket milik perorangan.

Tabel 9.
Banyaknya Pasar Menurut Jenisnya per desa di Kecamatan Ulujami tahun 2015

No Desa/Kelurahan	Jenis Pasar				
	Grosir	Umum	Sepeda	Hewan	Buah
1 Sukorejo	0	0	0	0	0
2 Botekan	0	0	0	0	0
3 Rowosari	0	1	0	0	0
4 Ambowetan	0	0	0	0	0
5 Pagergunung	0	0	0	0	0
6 Wiyowetan	0	0	0	0	0
7 Samong	0	0	0	0	0
8 Tasikrejo	0	0	0	0	0
9 Bumirejo	0	1	0	0	0
10 Kaliprau	0	0	0	0	0
11 Kertosari	0	0	0	0	0
12 Pamutih	0	0	0	0	0
13 Padek	0	0	0	0	0
14 Blendung	0	0	0	0	0
15 Ketapang	0	0	0	0	0
16 Limbangan	0	0	0	0	0
17 Mojo	0	0	0	0	0
18 Pesantren	0	1	0	0	0
Jumlah	0	3	0	0	0

Sumber : Kecamatan Ulujami Dalam Angka 2016

Dari 14 kecamatan yang ada, Kecamatan Ulujami merupakan wilayah dengan penduduk terpadat kelima dengan 1.647 jiwa/km²

Perbandingan dari beberapa kecamatan yang ada di Kabupaten Pemalang menempatkan Kecamatan Ulujami sebagai kecamatan dengan jumlah penduduk tertinggi ke-lima dengan menyumbangkan 7,74 % (99.720 jiwa) dari total jumlah penduduk Kabupaten Pemalang.

Dari rata-rata kepadatan penduduk per kilometer Kecamatan Ulujami merupakan kecamatan terpadat kelima dengan 1.647 jiwa/km², sementara Kecamatan Comal dengan 3337 jiwa/km² merupakan kecamatan terpadat di Kabupaten Pemalang.

Kecamatan Bantarbolang merupakan wilayah terluas dan Kecamatan Warungpring sebagai wilayah paling kecil, Kecamatan Ulujami terluas ke-sepuluh.

Tabel 10.

Kepadatan Penduduk per kecamatan di Kabupaten Pemalang tahun 2015

Kecamatan	Luas Wilayah (Km ²)	Jumlah Penduduk	Kepadatan Penduduk
(1)	(2)	(3)	(4)
Moga	41,41	63.301	1.528,64
Warungpring	26,31	38.707	1.471,19
Pulosari	87,52	55.666	636,04
Belik	124,54	104.131	836,12
Watukumpul	129,02	64.581	500,55
Bodeh	85,98	54.317	631,74
Bantarbolang	139,19	71.570	514,19
Randudongkal	90,32	97.041	1.074,41
Pemalang	101,93	177.118	1.737,64
Ampelgading	67,41	161.301	2.392,83
Petarukan	81,29	146.293	1.799,64
Taman	53,30	66.266	1.243,26
Comal	26,54	88.554	3.336,62
Ulujami	60,55	99.720	1.646,90
Jumlah	1.115,30	1.288.566	1.155,34

Sumber : Pemalang Dalam Angka 2016

***** Tahukah anda, Kecamatan Ulujami merupakan kecamatan di daerah pantura yang berbatasan langsung dengan Kabupaten Pekalongan.**



**SENSUS
EKONOMI**

DATA

MENCERDASKAN BANGSA

Enlighten The Nation

<http://pemalangkab.bps.go.id>



**BADAN PUSAT STATISTIK
KABUPATEN PEMALANG**

Jalan Tentara Pelajar 16 Pemalang

Telp/Fax : (0284) 321169 Email: bps3327@bps.go.id

Homepage: <http://pemalangkab.bps.go.id/>