

Katalogue/Catalogue : 1102001.1572032

2022

KECAMATAN SUNGAI BUNGKAL DALAM ANGKA

Sungai Bungkal Sub-district in Figures



**BADAN PUSAT STATISTIK
KOTA SUNGAI PENUH**
BPS-Statistics of Sungai Penuh Municipality



2022

KECAMATAN SUNGAI BUNGKAL DALAM ANGKA

Sungai Bungkal Sub-district in Figures

KECAMATAN SUNGAI BUNGKAL DALAM ANGKA 2021

ISBN: 978-602-347-090-7

Nomor Publikasi: 15720.2211

Katalog BPS: 1102001.1572032

Ukuran Buku: 14,8 x 21 cm

Jumlah Halaman: xx+164 Halaman

Naskah:

Badan Pusat Statistik Kota Sungai Penuh

Penyunting :

Badan Pusat Statistik Kota Sungai Penuh

Gambar Cover Oleh :

Seksi Integrasi Pengolahan dan Diseminasi Statistik
BPS Kota Sungai Penuh

Diterbitkan Oleh :

© Badan Pusat Statistik Kota Sungai Penuh

Dicetak Oleh :

Dilarang mengumumkan, mendistribusikan, mengomunikasikan dan/atau menggandakan sebagian atau seluruh isi buku ini untuk tujuan komersil tanpa izin tertulis dari Badan Pusat Statistik.

KATA PENGANTAR

Publikasi **“KECAMATAN SUNGAI BUNGKAL DALAM ANGKA 2022”** adalah publikasi tahunan yang diterbitkan secara berkelanjutan oleh Badan Pusat Statistik Kota Sungai Penuh.

Dalam publikasi ini disajikan data tentang keadaan Geografi, Pemerintahan, Kependudukan, Pendidikan, Kesehatan, Agama, Pertanian, Industri, Perdagangan, Keuangan dan Potensi Desa yang semua itu menggambarkan perkembangan dan pembangunan yang ada di Kecamatan Sungai Bungkal keadaan Tahun 2022.

Publikasi ini terwujud berkat kerjasama semua pihak baik Camat, Dinas/Instansi Pemerintahan maupun Swasta. Namun kami juga menyadari bahwa dalam penerbitan publikasi ini masih jauh dari kesempurnaan untuk itu saran dan kritik yang bersifat membangun sangat diharapkan demi terwujudnya perbaikan untuk penerbitan Publikasi Kecamatan Sungai Bungkal Dalam Angka di tahun - tahun berikutnya.

Semoga publikasi ini dapat berguna untuk semua pihak yang membutuhkan data – data di Kecamatan Sungai Bungkal, atas bantuan serta kerjasama dari berbagai pihak yang telah membantu terbitnya Publikasi Kecamatan Sungai Bungkal Dalam Angka ini kami ucapkan terima kasih.

Sungai Penuh, September 2022
Kepala BPS Kota Sungai Penuh,



Kuswan Gunanto, SST., M.Ec.Dev
NIP.19780820 200012 1 002

PREFACE

Sungai Bungkal Sub-District In Figures 2022 is an annual publication that is published on an ongoing basis by BPS Statistics of Sungai Penuh.

This publication present data on the state of Geography, Government, Population, Education, Health, Religion, Agriculture, Industry, Trade, Finance and Village Potential all describe the developments and developments that exist in Sungai Bungkal Sub-district in 2022.

This publication was made possible thanks to the collaboration of all parties, including the subdistrict chief, the Government / Institute / Agency. However, we also realize that this publication it is far from perfect for that constructive suggestions and criticisms that are expected to realize improvements for the publication of Sungai Bungkal Subdistrict in Figures in the following years.

Hopefully this publication can be useful for all those data user in Sungai Bungkal Subdistrict, for your help and cooperation from various parties who have helped publication of Sungai Bungkal Sub-district In Figures, we thank you.

Sungai Penuh, September 2022

Chief Statistician of

Sungai Penuh Municipality,



Kuswan Gunanto, SST., M.Ec.Dev

NIP.19780820 200012 1 002

DAFTAR ISI/CONTENTS

Halaman/Page

COVERKDA Sungai Bungkal.....	i
KATA PENGANTAR/PREFACE	iii
DAFTAR ISI/CONTENTS.....	v
DAFTAR TABEL/LIST OF TABLES	vi
DAFTAR GAMBAR/LIST OF FIGURES	xx
BAB I Geografi Dan Iklim / <i>Geography and Climate</i>	1
1.1 Keadaan Geografi / <i>Geography Condition</i>	3
BAB II Sosial dan Kesejahteraan Rakyat / <i>Social and Welfare</i>	17
2.1 Pemerintahan / <i>Government</i>	19
2.2 Kependudukan / <i>Population</i>	28
2.3 Pendidikan / <i>Education</i>	40
2.4 Kesehatan / <i>Health</i>	58
2.5 Agama dan Sosial Lainnya / <i>Religion and Other Social Affairs</i>	74
BAB III Pertanian, Kehutanan, Peternakan, dan Perikanan / <i>Agriculture, Forestry, Livestock, and Fishery</i>	83
3.1 Hortikultura / <i>Horticulture</i>	85
3.2 Pertanian / <i>Agriculture</i>	92
BAB IV Pariwisata dan Lainnya / <i>Tourism and other</i>	107
4.1 Pariwisata / <i>Tourism</i>	109
4.2 Perekonomian / <i>Economy</i>	110
4.3 Perdagangan / <i>Trading</i>	112
4.4 Transportasi / <i>Transportation</i>	118
4.5 Keuangan / <i>Finance</i>	120
<u>BAB V Potensi Desa / <i>Village Potential</i></u>	123

DAFTAR TABEL/LIST OF TABLES

Halaman/Page

BAB I Geografi Dan Iklim / Geography and Climate

1.1. Keadaan Geografi/*Geography Condition*

- 1.1. 1 Luas Daerah Menurut Kelurahan/Desa /*Total Area by Kelurahan/Village* 3
- 1.1. 2 Keadaan Geografis Kecamatan Sungai Bungkal, 2021/*Geographical Condition of Sungai Bungkal Sub-District, 2021*..... 4
- 1.1. 3 Batas Wilayah Desa/Kelurahan Pada Kecamatan Sungai Bungkal, 2021 / *Kelurahan/Village Boundaries in Sungai Bungkal Sub-District, 2021* 5
- 1.1. 4 Jarak Antara Desa ke Ibukota Kecamatan Sungai Bungkal, 2021/*Distance Between Villages to the Capital District of Sungai Bungkal, 2021*..... 7
- 1.1. 5 Jarak Antara Desa Ke Ibukota Kota Sungai Penuh, 2021 / *Distance Between Villages To The Capital City Of Sungai Bungkal, 2021* ... 8
- 1.1.6 Luas Lahan Berdasarkan Penyebaran Jenis Tanah dan Persentase Terhadap Total di Kecamatan Sungai Bungkal, 2021/*Land Area Based on Distribution of Soil Types and Percentage of Total in Sungai Bungkal Sub-District, 2021*..... 9
- 1.1. 7 Luas Lahan Menurut Penggunaannya di Kecamatan Sungai Bungkal, 2018 (Ha) / *Land Area by Use in Sungai Bungkal Sub-District, 2018 (Ha)*..... 10

BAB II Sosial dan Kesejahteraan Rakyat / Social and Welfare

2.1. Pemerintahan/*Government*

- 2.1.1 Nama Camat yang Pernah Menjabat di Kecamatan Sungai Bungkal /*Name of Sub-District Head in Sungai Bungkal Sub-District*..... 19
- 2.1. 2 Nama Pejabat Struktural di Lingkungan Kantor Camat Sungai Bungkal, 2022 /*Name of the Structural Officer in Sungai Bungkal Sub-district, 2022*..... 20

2.1. 3	Banyaknya Pegawai Dirinci Menurut Jabatan Pada Kantor Camat Sungai Bungkal, 2020 – 2021 / <i>Number of Employees Specified by Position at Sungai Bungkal Subdistrict Office, 2020 - 2021</i> ...	21
2.1. 4	Nama Kepala Desa dan Sekretaris Desa Yang Menjabat di Kecamatan Sungai Bungkal, 2021 / <i>Name of Village Head and Village Secretary In Sungai Bungkal Sub-District, 2021</i>	22
2.1. 5	Jumlah Aparat Pemerintah Desa Dirinci Per Desa, 2020 / <i>Number of Village Government Officials Per Village, 2020</i>	23
2.1. 6	Jumlah Dusun Dalam Kecamatan Sungai Bungkal Dirinci Per Desa 2019 – 2020 / <i>Number of sub-villages in Sungai Bungkal sub-district by village 2019-2020</i>	24
2.1. 7	Jumlah Rukun Tetangga (RT) Dalam Kecamatan Sungai Bungkal Dirinci Per Desa, 2019 – 2020 / <i>Number of RT in Sungai Bungkal sub-district by village, 2019 - 2020</i>	25
2.1. 8	Luas Tanah Kas Desa, Tahun Perolehan, Jenis Komoditi yang Ditanam di Kecamatan Sungai Bungkal, 2018 / <i>Area of Village Cash Land, Year of Acquisition, Type of Commodity Planted in Sungai Bungkal Sub-District, 2018</i>.....	26
2.1. 9	Pembagian Wilayah Administrasi Pemerintah Desa di Kecamatan Sungai Bungkal, 2018 / <i>Division of Village Government Administration Areas in Sungai Bungkal Sub-District, 2018</i>	27
2.2.	Kependudukan/Population	
2.2. 1	Banyaknya Penduduk, Jenis Kelamin dan Sex Rasio Penduduk Kecamatan Sungai Bungkal, 2019 – 2021 / <i>Number of Population, Sex and Sex Population Ratio of Sungai Bungkal Sub-District, 2019 - 2021</i>	28
2.2. 2	Banyaknya Penduduk, Jumlah Rumah Tangga, Dan Rata-Rata ART Di Kecamatan Sungai Bungkal, 2019 – 2021 / <i>Number of Population, Number of Households, and Average of ART in Sungai Bungkal Sub-District, 2019-2021</i>.....	30
2.2. 3	Jumlah Penduduk Menurut Desa, Kecamatan Sungai Bungkal, 2021 / <i>Population Statistics by Villages in Sungai Bungkal Sub-District, 2021</i>.....	32

2.2. 4	Penduduk Menurut Jenis Kelamin Dan Kelompok Umur di Kecamatan Sungai Bungkal, 2021 / <i>Population by Gender and Age Group in Sungai Bungkal Sub-District, 2021</i>.....	33
2.2. 5	Jumlah Penduduk Kecamatan Sungai Bungkal Dirinci Per Desa, 2020 - 2021 / <i>Total Population of Sungai Bungkal Subdistrict by Village, 2020 – 2021</i>	35
2.2. 6	Jumlah Penduduk Menurut Jenis Kelamin Dirinci Per Desa Di Kecamatan Sungai Bungkal, 2021 / <i>Population Statistics by Gender Specified Per Village in Sungai Bungkal Sub-District, 2021</i>	37
2.2. 7	Luas Wilayah, Jumlah Penduduk, dan Kepadatan Penduduk Dirinci Menurut Desa di Kecamatan Sungai Bungkal, 2021 / <i>Area, Population, and Population Density by Village in Sungai Bungkal Sub-District, 2021</i>	38
2.2. 8	Luas Wilayah, Jumlah Rumah Tangga, dan Penguasaan Lahan per Rumah Tangga (Ha) Dirinci Menurut Desa Di Kecamatan Sungai Bungkal, 2021/ <i>Area, Number of Households, and Land Tenure per Household (Ha) by Village in Sungai Bungkal Sub-District, 2021</i>.....	39
2.3. Pendidikan/Education		
2.3. 1	Banyaknya Jasa Pendidikan Formal Menurut Jenjang Pendidikan Menurut Desa di Kecamatan Sungai Bungkal, 2020/ <i>Number of Formal Education Services by Education Level by Village in Sungai Bungkal Sub-District, 2020</i>	40
2.3. 2	Banyaknya Jasa Pendidikan Nonformal Swasta Menurut Jenis Dirinci Menurut Desa di Kecamatan Sungai Bungkal, 2020 / <i>Number of Private Non-formal Education Services by Type Specified by Village in Sungai Bungkal Sub-District, 2020</i>.....	42
2.3. 3	Jumlah Jasa Pendidikan PAUD, Nama Sekolah, dan Tahun Berdiri Di Kecamatan Sungai Bungkal, 2020/ <i>Number of PAUD Education Services, School Names, and Year of Standing in Sungai Bungkal Sub-District, 2020</i>	43

2.3. 4	Jumlah Tenaga Pendidik PAUD di Kecamatan Sungai Bungkal, 2020/ <i>Number of PAUD Educators in Sungai Bungkal Sub-District, 2020</i>	44
2.3. 5	Tingkat Pendidikan Tenaga Pendidik PAUD di Kecamatan Sungai Bungkal, 2020 / <i>Education Level of PAUD Educators in Sungai Bungkal Sub-District, 2020</i>	45
2.3. 6	Jumlah Peserta Didik PAUD Menurut Kelompok Umur dan Jenis Kelamin Di Kecamatan Sungai Bungkal, 2020/ <i>Number of PAUD Students According to Age and Gender Groups in Sungai Bungkal Sub-District, 2020</i>	46
2.3. 7	Banyaknya Taman Kanak-Kanak Negeri Dan Swasta Di Kecamatan Sungai Bungkal, 2020 / <i>Number of Public and Private Kindergartens in Sungai Bungkal Sub-District, 2020</i>	47
2.3. 8	Jumlah Murid dan Guru Taman Kanak-Kanak (TK) di Kecamatan Sungai Bungkal, 2020 / <i>Number of Kindergarten Students and Teachers (TK) in Sungai Bungkal Sub-District, 2020</i>	48
2.3. 9	Banyaknya Sekolah Dasar Dan Madrasah Ibtidaiyah di Kecamatan Sungai Bungkal, 2020 / <i>Number of Primary Schools and Madrasah Ibtidaiyah in Sungai Bungkal Sub-District, 2020</i>	49
2.3. 10	Banyaknya Sekolah, Murid, Dan Guru Sekolah Dasar Negeri Menurut Desa di Kecamatan Sungai Bungkal, 2020/2021/ <i>Number of Schools, Students, and Teachers of Public Elementary Schools by Village in Sungai Bungkal Sub-District, 2020/2021</i>	50
2.3. 11	Banyaknya Sekolah, Murid Dan Guru Madrasah Ibtidaiyah (MI) Negeri Menurut Desa di Kecamatan Sungai Bungkal, 2017/2018 / <i>Number of Schools, Students and Teachers of Public Madrasah Ibtidaiyah (MI) by Village in Sungai Bungkal Sub-District, 2017/2018</i>	51
2.3. 12	Banyaknya Sekolah Menengah Pertama Dan Madrasah Tsanawiyah Di Kecamatan Sungai Bungkal, 2020 / <i>Number of Junior High Schools and Tsanawiyah Madrasas in Sungai Bungkal Sub-District, 2020</i>	52

2.3. 13	Banyaknya Sekolah, Murid Dan Guru Sekolah Menengah Pertama Menurut Desa di Kecamatan Sungai Bungkal, 2020/2021 / <i>Number of Schools, Students and Secondary School Teachers by Village in Sungai Bungkal Sub-District, 2020/2021</i>	53
2.3. 14	Banyaknya Sekolah, Murid Dan Guru Madrasah Tsanawiyah Negeri Menurut Desa di Kecamatan Sungai Bungkal, 2017/2018 <i>Table 2.3.14 Number of Schools, Students and Tsanawiyah Madrasas Teachers by Village in Sungai Bungkal Sub-District, 2017/2018</i>	
2.3. 15	Banyaknya Sekolah Menengah Atas, Madrasah Aliyah Dan Sekolah Menengah Kejuruan Negeri Menurut Desa Di Kecamatan Sungai Bungkal, 2020 / <i>Number of Senior High Schools, Madrasah Aliyah and Public Vocational High Schools by Village in Sungai Bungkal Sub-District, 2020</i>	54
2.3. 16	Banyaknya Sekolah, Murid Dan Guru Sekolah Menengah Atas Negeri Menurut Desa Di Kecamatan Sungai Bungkal, 2020 / <i>Number of Schools, Students and Teachers of State Senior High Schools by Village in Sungai Bungkal Sub-District, 2020</i>	56
2.3. 17	Banyaknya Sekolah, Murid dan Guru Madrasah Aliyah Negeri Menurut Desa Di Kecamatan Sungai Bungkal, 2020/ <i>Number of Schools, Students, and Teachers of State Madrasah Aliyah by Village in Sungai Bungkal Sub-District, 2020</i>	57
2.4. Kesehatan/Health		
2.4. 1	Banyaknya Jasa Kesehatan Swasta di Kecamatan Sungai Bungkal, 2020 / <i>Number of Private Health Service in Sungai Bungkal Sub-District, 2020</i>	58
2.4. 2	Banyaknya Puskesmas, Puskesmas Pembantu dan Posyandu di Kecamatan Sungai Bungkal, 2019-2020 / <i>Number of Puskesmas, Puskesmas Pembantu, and Posyandu in Sungai Bungkal Sub-District, 2019-2020</i>	59
2.4. 3	Banyaknya Puskesmas Dan Puskesmas Pembantu di Kecamatan Sungai Bungkal, 2019-2020 / <i>Number of Puskesmas and Puskesmas Pembantu in Sungai Bungkal Sub-District, 2019-2020</i>	60

2.4. 4	Banyaknya Posyandu Dirinci Menurut Desa Di Kecamatan Sungai Bungkal, 2019 – 2020 / <i>Number of Posyandu by Village in Sungai Bungkal Sub-District, 2019-2020</i>.....	61
2.4. 5	Banyaknya Poskesdes dan Polindes Pembantu di Kecamatan Sungai Bungkal, 2019-2020 / <i>Number of Poskesdes and Polindes Pembantu in Sungai Bungkal Dsitrict, 2019-2020</i>.....	62
2.4. 6	Banyaknya Kepala Keluarga yang Memiliki Kartu Jamkesmas dan Jamkesda di Kecamatan Sungai Bungkal, 2019-2020 / <i>Number of Family Head who has Jamkesmas and Jamkesda Card in Sungai Bungkal Sub-District, 2019-2020</i>.....	63
2.4. 7	Banyaknya Pasien yang Berobat ke Puskesmas di Kecamatan Sungai Bungkal, 2019-2020 / <i>Number of Patients of Puskesmas in Sungai Bungkal Sub-District, 2019-2020</i>.....	64
2.4. 8	Banyaknya Pasien yang Berobat ke Puskesmas Menurut Bulan dan Metode Pembayaran di Kecamatan Sungai Bungkal, 2019-2020 / <i>Number of Patients of Puskesmas by Month and Paid Method in Sungai Bungkal Sub-District, 2019-2020</i>	65
2.4. 9	Jumlah Wanita Usia Subur dan Pasangan Usia Subur di Kecamatan Sungai Bungkal, 2019-2020 /<i>Number of Fertile Women and Couples of Childbearing Age in Sungai Bungkal Sub-District, 2019-2020</i>.....	66
2.4. 10	Jumlah Peserta KB Aktif di Kecamatan Sungai Bungkal, 2020 / <i>Number of Active KB Participants in Sungai Bungkal Sub-District, 2020</i>	67
2.4. 11	Jumlah Peserta KB Aktif Menurut Jenis Alat Kontrasepsi yang Digunakan di Kecamatan Sungai Bungkal, 2020/ <i>Number of Active KB Participants by Type of Contraception Used in Sungai Bungkal Sub-District, 2020</i>.....	68
2.4. 12	Rata-rata Banyaknya Kader Aktif dan Balita Pada Kegiatan Posyandu di Kecamatan Sungai Bungkal, 2019-2020 / <i>Number of Active Cadre and Toddlers in Posyandu Activity in Sungai Bungkal Sub-District, 2019-2020</i>	71
2.4. 13	Banyaknya Balita dan Ibu Hamil yang Datang Pada Setiap Pelayanan Posyandu di Kecamatan Sungai Bungkal, 2020 /	

	<i>Number of Toddlers and Pregnant Women Who Come to Posyandu Service, 2020</i>	72
2.4. 14	<i>Jumlah Bayi, Baduta, dan Balita di Kecamatan Sungai Bungkal, 2020 / Number of Babies, Child under two years, and Toddlers in Sungai Bungkal Sub-District, 2020</i>	73
2.5. Agama dan Sosial Lainnya / Religion and Other Social Affairs		
2.5. 1	<i>Banyaknya Tempat Ibadah di Kecamatan Sungai Bungkal, 2020-2021 /Number of Worship Place in Sungai Bungkal Sub-District, 2020-2021</i>	74
2.5. 2	<i>Banyaknya Mesjid, Surau, Gereja dan Pura di Kecamatan Sungai Bungkal, 2021 / Number of Mosques, Churches, and Temples in Sungai Bungkal Sub-District, 2021</i>	75
2.5. 3	<i>Banyaknya Pegawai Syara' Di Kecamatan Sungai Bungkal, 2021/ Number of Religion Worker in Sungai Bungkal Sub-District, 2021</i>	76
2.5. 4	<i>Banyaknya TPQ/TPSQ, Murid dan Guru Ngaji Menurut Desa di Kecamatan Sungai Bungkal, 2021 / Number of TPQ/TPSQ, Students, and Quran Teachers in Sungai Bungkal Sub-District, 2021</i>	77
2.5. 5	<i>Jumlah Kelompok dan Anggota Majelis Taklim di Kecamatan Sungai Bungkal, 2021 / Number of Group and Member of Majelis Taklim in Sungai Bungkal Sub-District,2021</i>	78
2.5. 6	<i>Jumlah Kelompok Pengajian di Kecamatan Sungai Bungkal, 2021/Number of Recitation Group in Sungai Bungkal Sub-District 2021</i>	79
2.5. 7	<i>Banyaknya Jamaah Haji Menurut Jenis Kelamin di Kecamatan Sungai Bungkal, 2021 / Number of Jamaah Haji by Gender in Sungai Bungkal Sub-District, 2021</i>	80
2.5. 8	<i>Jumlah Nikah, Thalak/Cerai, dan Rujuk di Kecamatan Sungai Bungkal, 2021 / Number of Marriage, Divorce, and Reconciliation in Sungai Bungkal Sub-District, 2021</i>	81
2.5. 9	<i>Jumlah Nikah, Thalak/Cerai, dan Rujuk Menurut Bulan di Kecamatan Sungai Bungkal, 2021 / Number of Marriage, Divorce,</i>	

<i>and Reconciliation by Month in Sungai Bungkal Sub-District, 2021</i>	82
---	----

**BAB III Pertanian, Kehutanan, Peternakan, dan Perikanan /
Agriculture, Forestry, Livestock, and Fishery**

3.1. Hortikultura / Horticulture

3.1. 1 Luas Panen Tanaman Sayuran dan Buah-buahan Semusim Menurut Jenis Tanaman (ha), 2018-2019 / <i>Harvested Area for Vegetable Plants and Seasonal Fruits by Plant Type (ha), 2018-2019</i>	85
3.1. 2 Produksi Tanaman Sayuran dan Buah-buahan Semusim Menurut Jenis Tanaman (ton), 2018-2019 / <i>Production of Vegetable and Seasonal Fruits by Plant Type (ton), 2018-2019</i>	86
3.1. 3 Luas Panen Tanaman Biofarmaka Menurut Jenis Tanaman (m ²), 2018-2019 / <i>Harvested Area of Biopharmaca Plants by Plant Type (m²), 2018-2019</i>	87
3.1. 4 Produksi Tanaman Biofarmaka Menurut Jenis Tanaman (kg), 2018-2019 / <i>Production of Biopharmaca Plants by Plant Type (kg), 2018-2019</i>	88
3.1. 5 Luas Panen Tanaman Hias Menurut Jenis Tanaman (m ²), 2018-2019 / <i>Harvested Area for Ornamental Plants by Plant Type (m²), 2018-2019</i>	89
3.1. 6 Produksi Tanaman Hias Menurut Jenis Tanaman (tangkai), 2018-2019/ <i>Production of Ornamental Plants by Type of Plant (stem), 2018-2019</i>	90
3.1. 7 Produksi Buah-buahan dan Sayuran Tahunan Menurut Jenis Tanaman (ton), 2018-2019 / <i>Annual Fruit and Vegetable Production by Plant Type (ton), 2018-2019</i>	91

3.2. Pertanian / Agriculture

3.2. 1 Luas Lahan Di Kecamatan Sungai Bungkal Dirinci Menurut Penggunaannya, 2021 / <i>Land Area in Sungai Sungai Subdistrict Specified according to Usage, 2021</i>	92
3.2. 2 Luas Lahan Sawah Dirinci Menurut Jenis Pengairan di Kecamatan Sungai Bungkal, 2021 / <i>Rice Field Area Specified by Type of Watering in Sungai Bungkal Sub-District, 2021</i>	93

3.2. 3	Luas Lahan Pertanian Bukan Sawah Dirinci Menurut Jenis Penggunaannya di Kecamatan Sungai Bungkal, 2021/ <i>Non-Paddy Agricultural Land Area Specified by Type of Use in Sungai Bungkal Sub-District, 2021</i>	94
3.2. 4	Luas Panen, Produksi Dan Rata-Rata Produksi Padi Sawah Di Kecamatan Sungai Bungkal, 2021 / <i>Harvested Area, Production and Average Production of Lowland Rice in Sungai Bungkal Sub-District, 2021</i>	95
3.2. 5	Luas Panen, Produksi Dan Rata-Rata Produksi Jagung Di Kecamatan Sungai Bungkal, 2021 / <i>Harvested Area, Production and Average Production of Corn in Sungai Bungkal Sub-District, 2021</i>	96
3.2. 6	Luas Panen, Produksi Dan Rata-Rata Produksi Ubi Kayu Di Kecamatan Sungai Bungkal, 2021 / <i>Harvested Area, Production and Average Cassava Production in Sungai Bungkal Sub-District, 2021</i>	97
3.2. 7	Luas Panen, Produksi Dan Rata-Rata Produksi Ubi Jalar Di Kecamatan Sungai Bungkal, 2021 / <i>Harvested Area, Production and Average Sweet Potato Production in Sungai Bungkal Sub-District, 2021</i>	98
3.2. 8	Luas Panen, Produksi Dan Rata-Rata Produksi Kacang Tanah Di Kecamatan Sungai Bungkal, 2021 / <i>Harvested Area, Production and Average Production of Peanuts in Sungai Bungkal Sub-District, 2021</i>	99
3.2. 9	Banyaknya Alat-alat Pertanian Di Kecamatan Sungai Bungkal, 2021/ <i>Number of Agricultural Equipment in Sungai Bungkal Sub-District, 2021</i>	100
3.2. 10	Luas Panen, Produksi Dan Rata-Rata Produksi Sayur-sayuran Di Kecamatan Sungai Bungkal, 2021/ <i>Harvested Area, Production and Average Production of Vegetables in Sungai Bungkal Sub-District, 2021</i>	103
3.2.11	Produksi dan Banyaknya Pohon Buah-buahan yang Menghasilkan di Kecamatan Sungai Bungkal, 2021/ <i>Production</i>	

	<i>and Number of Fruit Trees that Produce in Sungai Bungkal Sub-District, 2021</i>	104
3.2. 12	Luas Tanam Perkebunan Rakyat Menurut Komoditi Di Kecamatan Sungai Bungkal, 2020-2021 / <i>Planting Area of Smallholdings According to Commodities in Sungai Bungkal Sub-District, 2020-2021</i>	105

BAB IV Pariwisata dan Lainnya / Tourism and other

4.1. Pariwisata/Tourism

4.1.1	Jumlah Rumah Makan/Restoran Menurut Kelurahan/Desa, 2019-2020 / <i>Number of Restaurants by Village, 2019-2020</i>	109
--------------	---	------------

4.2. Perekonomian / Economy

4.2. 1	Jumlah Industri Di Kecamatan Sungai Bungkal, 2019 / <i>Number of Industries in Sungai Bungkal Sub-District, 2019</i>	110
4.2. 2	Jumlah Industri Pengolahan di Kecamatan Sungai Bungkal, 2019 / <i>Number of Processing Industries in Sungai Bungkal Sub-District, 2019</i>	111

4.3. Perdagangan / Trade

4.3. 1	Banyaknya Pasar Menurut Jenis Dirinci Per Desa Di Kecamatan Sungai Bungkal, 2020 / <i>Number of Markets by Specified Type Per Village in Sungai Bungkal Sub-District, 2020</i>	112
4.3. 2	Banyaknya Sarana Perekonomian Menurut Jenis Dirinci Per Desa di Kecamatan Sungai Bungkal, 2020 / <i>Number of Economic Facilities by Type Specified Per Village in Sungai Bungkal Sub-District, 2020</i>	113
4.3. 3	Harga Sembilan Bahan Pokok di Kecamatan Sungai Bungkal, 2019 / <i>Price of Nine Basic Ingredients in Sungai Bungkal Sub-District, 2019</i>	117

4.4. Transportasi/Transportation

4.4. 1	Panjang Jalan Menurut Tipe Permukaan di Kecamatan Sungai Bungkal (dalam km), 2020 / <i>Road Length by Surface Type in Sungai Bungkal Sub-District (in km), 2020</i>	118
4.4. 2	Nama-nama Jembatan di Kecamatan Sungai Bungkal, 2020 / <i>Bridge Names in Sungai Bungkal Sub-District, 2020</i>	119

4.5. Keuangan / Finance

- 4.5.1** Pajak Bumi Dan Bangunan (PBB) Di Kecamatan Sungai Bungkal, 2021 / *Land and Building Tax (PBB) in Sungai Bungkal Sub-District, 2021* 120
- 4.5.2** Jumlah Penerimaan Alokasi Dana Desa (ADD) di Kecamatan Sungai Bungkal, 2019 / *Number of Village Fund Allocation Receipts (ADD) in Sungai Bungkal Sub-District, 2019* 121

BAB V Potensi Desa / Village Potential

- 5.1** Banyaknya Keluarga Menurut Desa/Kelurahan dan Jenis Pengguna Listrik di Kecamatan Sungai Bungkal, 2021 125
- 5.2** Banyaknya Desa/Kelurahan Menurut Keberadaan Penerangan Jalan Utama Desa/Kelurahan di Kecamatan Sungai Bungkal, 2019, 2020, dan 2021.....126
- 5.3** Banyaknya Desa/Kelurahan Menurut Jenis Bahan Bakar untuk Memasak yang Digunakan Oleh Sebagian Besar Keluarga di Kecamatan Sungai Bungkal, 2019, 2020, dan 2021.....127
- 5.4** Banyaknya Desa/Kelurahan Menurut Sumber Air Minum Sebagian Besar Keluarga di Kecamatan Hamaparan Rawang, 2019, 2020, dan 2021128
- 5.5** Banyaknya Desa/Kelurahan Menurut Penggunaan Fasilitas Tempat Buang Air Besar Sebagian Besar Keluarga di Kecamatan Sungai Bungkal, 2019, 2020, dan 2021.....129
- 5.6** Banyaknya Sekolah Dasar (SD) Menurut Desa/Kelurahan di Kecamatan Sungai Bungkal, 2021.....130
- 5.7** Banyaknya Madrasah Ibtidaiyah (MI) Menurut Desa/Kelurahan di Kecamatan Sungai Bungkal, 2021131
- 5.8** Banyaknya Sekolah Menengah Pertama (SMP) Menurut Desa/Kelurahan di Kecamatan Sungai Bungkal, 2021132
- 5.9** Banyaknya Madrasah Tsanawiyah (MTs) Menurut Desa/Kelurahan di Kecamatan Sungai Bungkal, 2021133
- 5.10** Banyaknya Sekolah Menengah Atas (SMA) Menurut Desa/Kelurahan di Kecamatan Sungai Bungkal, 2021134
- 5.11** Banyaknya Madrasah Aliyah (MA) Menurut Desa/Kelurahan di Kecamatan Sungai Bungkal, 2021.....135
- 5.12** Banyaknya Sekolah Menengah Kejuruan (SMK) Menurut Desa/Kelurahan di Kecamatan Sungai Bungkal, 2021136

5.13	Banyaknya Akademi/Perguruan Tinggi Menurut Desa/Kelurahan di Kecamatan Sungai Bungkal, 2021	137
5.14	Kemudahan Untuk Mencapai Saranan Pendidikan Terdekat Bagi Desa/Kelurahan yang Tidak Ada Sarana Pendidikan Menurut Desa/Kelurahan dan Jenjang Pendidikan di Kecamatan Sungai Bungkal, 2021	138
5.15	Banyaknya Sarana Kesehatan Menurut Desa/Kelurahan dan Jenis Sarana Kesehatan di Kecamatan Sungai Bungkal, 2021	140
5.16	Kemudahan Mencapai Sarana Kesehatan Terdekat Bagi Desa/Kelurahan yang Tidak Ada Sarana Kesehatan Menurut Desa/Kelurahan dan Jenis Sarana Kesehatan di Kecamatan Sungai Bungkal, 2021	142
5.17	Banyaknya Warga Penderita Gizi Buruk Menurut Desa/Kelurahan di Kecamatan Sungai Bungkal, 2020 dan 2021	144
5.18	Banyaknya Kejadian Bencana Alam Menurut Desa/Kelurahan dan Jenis Bencana Alam di Kecamatan Sungai Bungkal, 2021	145
5.19	Banyaknya Korban Jiwa Akibat Bencana Alam Menurut Desa/Kelurahan dan Jenis Bencana Alam di Kecamatan Sungai Bungkal, 2021	148
5.20	Keberadaan Fasilitas/Upaya Antisipasi/Mitigasi Bencana Alam Menurut Desa/Kelurahan di Kecamatan Sungai Bungkal, 2021	151
5.21	Banyaknya Sarana dan Prasarana Ekonomi Menurut Desa/Kelurahan dan Jenisnya di Kecamatan Sungai Bungkal, 2021	153
5.22	Banyaknya Sarana Lembaga Keuangan yang Beroperasi Menurut Desa/Kelurahan dan Jenisnya di Kecamatan Sungai Bungkal, 2021	156
5.23	Banyaknya Koperasi yang Masih Aktif Menurut Desa/Kelurahan dan Jenis Koperasi di Kecamatan Sungai Bungkal, 2021	157
5.24	Banyaknya Embung Desa Menurut Desa/Kelurahan di Kecamatan Sungai Bungkal, 2020 dan 2021	158
5.25	Jumlah Menara dan Operator Layanan Komunikasi Telepon Seluler Serta Kondisi Sinyal Telepon Seluler Menurut Desa/Kelurahan di Kecamatan Sungai Bungkal, 2021	159

- 5.26** Banyaknya Desa/Kelurahan yang Memiliki Kelompok Kegiatan Olahraga Menurut Jenis Olahraga dan Ketersediaan Fasilitas/Lapangan Olahraga di Kecamatan Sungai Bungkal, 2021.....160
- 5.27** Sarana Transportasi Antar Desa/Kelurahan Menurut Desa/Kelurahan di Kecamatan Sungai Bungkal, 2021161
- 5.28** Kondisi Jalan Darat Antar Desa/Kelurahan Menurut Desa/Kelurahan di Kecamatan Sungai Bungkal, 2021162
- 5.29** Keberadaan Kantor Pos/Pos Pembantu/Rumah Pos dan Perusahaan/Agen Jasa Ekspedisi Swasta Menurut Desa/Kelurahan di Kecamatan Sungai Bungkal, 2021163

<https://sungaipenuhkota.bps.go.id>

DAFTAR GAMBAR/LIST OF FIGURES

	Halaman/Page
1.1. 1 Persentase Luas Kecamatan Sungai Bungkal Dengan Kota Sungai Penuh / <i>Percentage of Area of Sungai Bungkal with Kota Sungai Penuh</i>	14
1.1. 2 Perbandingan Luas Kecamatan di Kota Sungai Penuh / <i>Comparison of Subdistrict Area in Sungai Bungkal City</i>	15
2.2. 1 Penduduk Kecamatan Sungai Bungkal Dirinci Menurut Jenis Kelamin, 2019 – 2021 / <i>Population of Sungai Bungkal Subdistrict, Specified by Gender, 2019 – 2021</i>	29
2.2. 2 Perkembangan Penduduk Dan Rumah Tangga di Kecamatan Sungai Bungkal, 2017 – 2019 / <i>Population and Household Development in Sungai Bungkal Sub-District, 2019 - 2021</i>	31
2.2. 3 Penduduk Menurut Jenis Kelamin dan Kelompok Umur di Kecamatan Sungai Bungkal, 2021 / <i>Population by Gender and Age Group in Sungai Bungkal Sub-District, 2021</i>	34
2.2. 4 Jumlah Penduduk Kecamatan Sungai Bungkal Dirinci Per Desa, 2020 – 2021 / <i>Total Population of Sungai Bungkal Subdistrict Per Village, 2020 – 2021</i>	36
4.5. 1 Realisasi Penerimaan Pajak Bumi Dan Bangunan (PBB) di Kecamatan Sungai Bungkal, 2021 / <i>Realization of Land and Building Tax (PBB) Revenue in Sungai Bungkal Sub-District, 2021</i>	122

BAB 1

Geografi dan Iklim *Geography and Climate*



1.1 Keadaan Geografi / *Geography Condition*

Tabel 1.1. 1 Luas Daerah Menurut Kelurahan/Desa

Table 1.1.1 Total Area by Kelurahan/Village

Kelurahan/Desa <i>Kelurahan/Village</i>	Luas ¹ (km ²) <i>Total Area¹ (square.km)</i>	Persentase terhadap Luas Kecamatan <i>Percentage to Sub District's Area</i>
(1)	(2)	(3)
1. Sumur Anyir	4.94	4.45
2. Pelayang Raya	9.61	8.66
3. Talang Lindung	43.03	38.78
4. Sungai Ning	49.16	44.31
5. Koto Tinggi	1.46	1.32
6. Kelurahan Dusun Baru	2.75	2.48
Kecamatan Sungai Bungkal	110.95	100.00

Catatan/*Notes* ¹Berdasarkan Peraturan Menteri Dalam Negeri Nomor 137 Tahun 2018 tanggal 29 Desember 2018 / *Based on Minister of Home Affairs Regulation Number 137/2018, December 29,2018*

Sumber/*Source* Kementerian Dalam Negeri / *Minister of Home Affairs*

Tabel 1.1. 2 Keadaan Geografis Kecamatan Sungai Bungkal, 2021
Table 1.1 2 Geographical Condition of Sungai Bungkal Sub-District, 2021

1. Kecamatan Sungai Bungkal terletak di Kota Sungai Penuh

2. Luas Wilayah Kecamatan : 110.95 Km²

3. Banyaknya Desa : 6 Desa

4. Ketinggian Dari Permukaan Laut : 500 – 1500 m diatas Permukaan Laut

5. Batas-batas Kecamatan Sungai Bungkal :
 - 5.1 Sebelah Utara Berbatasan Dengan Kecamatan Pesisir Bukit
 - 5.2 Sebelah Timur Berbatasan Dengan Kecamatan Pondok Tinggi
 - 5.3 Sebelah Selatan Berbatasan Dengan Kecamatan Sungai Penuh
 - 5.4 Sebelah Barat Berbatasan Dengan Kabupaten Pesisir Selatan Provinsi Sumatera Barat

Sumber/Source : BPS Kota Sungai Penuh

Tabel 1.1. 3 Batas Wilayah Desa/Kelurahan Pada Kecamatan Sungai Bungkal, 2021

Table 1.1 3 *Kelurahan/Village Boundaries in Sungai Bungkal Sub-District, 2021*

Desa/Kelurahan <i>Kelurahan/Village</i>	Batas-batas Wilayah <i>Area Boundaries</i>
(1)	(2)
1. Sumur Anyir	A. Utara : Desa Simpang Tiga Rawang B. Selatan : Kelurahan Dusun Baru C. Barat : Kecamatan Pesisir Bukit D. Timur : Desa Gedang
2. Pelayang Raya	A. Utara : Desa Koto Tinggi B. Selatan : Desa Talang Lindung C. Barat : Desa Sungai Ning D. Timur : Desa Amar Sakti
3. Talang Lindung	A. Utara : Desa Pelayang Raya B. Selatan : Kab. Pesisir Selatan, Sumbar C. Barat : Desa Sungai Ning D. Timur : Desa Sungai Jernih
4. Sungai Ning	A. Utara : Desa Koto Renah B. Selatan : Desa Pelayang Raya C. Barat : Kab. Pesisir Selatan, Sumbar D. Timur : Koto Tengah

Sumber/Source : BPS Kota Sungai Penuh

Tabel 1.1. 3 Lanjutan /Continued

Desa/Kelurahan <i>Kelurahan/Village</i>	Batas-batas Wilayah <i>AreaBoundaries</i>
(1)	(2)
5. Koto Tinggi	A. Utara : Kel. Dusun Baru B. Selatan : Desa Pelayang Raya C. Barat : Desa Koto Renah D. Timur : Kelurahan Dusun Baru
6. Kel. Dusun Baru	A. Utara : Desa Koto Renah B. Selatan : Kel. Pasar Sungai Penuh C. Barat : Desa Koto Tinggi D. Timur : Desa Sumur Anyir

Sumber/Source : BPS Kota Sungai Penuh

Tabel 1.1. 4 Jarak Antara Desa ke Ibukota Kecamatan Sungai Bungkal, 2021**Table 1.1.4** *Distance Between Villages to the Capital District of Sungai Bungkal, 2021*

Desa/Kelurahan Kelurahan/Village	Jarak ke Ibukota Kecamatan <i>Distance Between Villages to the Capital District</i> (Km)
(1)	(2)
1. Sumur Anyir	2
2. Pelayang Raya	2
3. Talang Lindung	2
4. Sungai Ning	2
5. Koto Tinggi	1
6. Kelurahan Dusun Baru	1

Sumber/Source : Kantor Camat Sungai Bungkal / *Sungai Bungkal Sub-District Office*

Tabel 1.1. 5 Jarak Antara Desa Ke Ibukota Kota Sungai Penuh, 2021
Table 1.1. 5 Distance Between Villages To The Capital City Of Sungai Bunkal, 2021

Desa/Kelurahan Kelurahan/Village	Jarak ke Ibukota Kabupaten 5 Distance Between Villages To The Capital City (Km)
(1)	(2)
1. Sumur Anyir	2
2. Pelayang Raya	1
3. Talang Lindung	2
4. Sungai Ning	2
5. Koto Tinggi	1
6. Kelurahan Dusun Baru	1

Sumber/Source : Kantor Camat Sungai Bunkal / Sungai Bunkal Sub-District Office

Tabel 1.1.6 Luas Lahan Berdasarkan Penyebaran Jenis Tanah dan Persentase Terhadap Total di Kecamatan Sungai Bungkal, 2021

Table 1.1.6 Land Area Based on Distribution of Soil Types and Percentage of Total in Sungai Bungkal Sub-District, 2021

Jenis Tanah <i>Soil Types</i>	Luas Area (Ha)	Persentase Terhadap Total <i>Percentage (%)</i>
(1)	(2)	(3)
1. Andosol	-	-
2. Padsolik Merah Kuning	-	-
3. Latosol	-	-
4. Komplek	-	-
5. Alluvial	-	-
Kecamatan Sungai Bungkal	-	-

Sumber/Source : Kantor Camat Sungai Bungkal / *Sungai Bungkal Sub-District Office*

Tabel 1.1. 7 Luas Lahan Menurut Penggunaannya di Kecamatan Sungai Bungkal, 2018 (Ha)**Table 1.1. 7** Land Area by Use in Sungai Bungkal Sub-District, 2018 (Ha)

Desa/Kelurahan <i>Kelurahan/Village</i>	Bangunan/ Pekarangan <i>Building / Yard</i>	Tegal/ Kebun <i>Crops</i>	Ladang/ Huma <i>Field</i>
(1)	(2)	(3)	(4)
1. Sumur Anyir	20	131.5	-
2. Pelayang Raya	31	32	53
3. Talang Lindung	13	20	202.5
4. Sungai Ning	15	20	161.5
5. Koto Tinggi	21	64	-
6. Kel. Dusun Baru	33	295	-
Kecamatan Sungai Bungkal	133	562.5	417

Sumber/Source : Kantor Camat Sungai Bungkal / *Sungai Bungkal Sub-District Office*

Tabel 1.1. 7 Lanjutan / *Continued*

Desa <i>Village</i>	TNKS	Sawah <i>Rice Fields</i>	Rawa <i>Swamp</i>
(1)	(5)	(6)	(7)
1. Sumur Anyir	-	63	-
2. Pelayang Raya	-	1	-
3. Talang Lindung	2475	-	-
4. Sungai Ning	4691	-	-
5. Koto Tinggi	-	-	-
6. Kel. Dusun Baru	-	11	-
Kecamatan Sungai Bungkal	7166	75	-

Sumber/Source : Kantor Camat Sungai Bungkal / *Sungai Bungkal Sub-District Office*

Tabel 1.1. 7 Lanjutan / *Continued*

Desa <i>Village</i>	Tambak <i>Pond</i>	Kolam/ Empang <i>Fishpond</i>	Sementara Tdk Digunakan <i>Temporarily Not Used</i>
(1)	(8)	(9)	(10)
1. Sumur Anyir	-	0.5	-
2. Pelayang Raya	-	-	-
3. Talang Lindung	-	3.5	-
4. Sungai Ning	-	3.5	-
5. Koto Tinggi	-	-	115
6. Kel. Dusun Baru	-	1.5	-
Kecamatan Sungai Bungkal	-	9	115

Sumber/Source : Kantor Camat Sungai Bungkal / *Sungai Bungkal Sub-District Office*

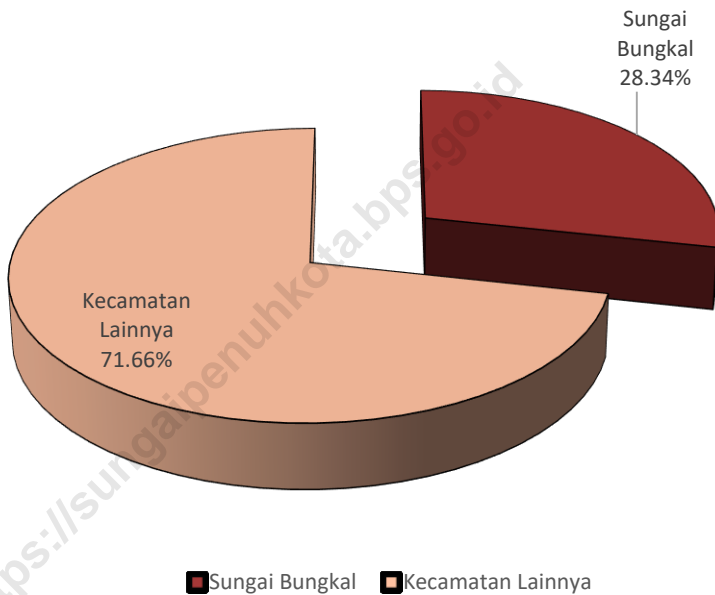
Tabel 1.1. 7 Lanjutan / *Continued*

Desa <i>Village</i>	Hutan Rakyat <i>Forest</i>	Perkebunan <i>Crops</i>	Lain-lain <i>Other</i>
(1)	(11)	(12)	(13)
1. Sumur Anyir	-	-	-
2. Pelayang Raya	-	-	-
3. Talang Lindung	1400	-	-
4. Sungai Ning	1476	-	-
5. Koto Tinggi	-	-	-
6. Kel. Dusun Baru	-	-	-
Kecamatan Sungai Bungkal	2876	-	-

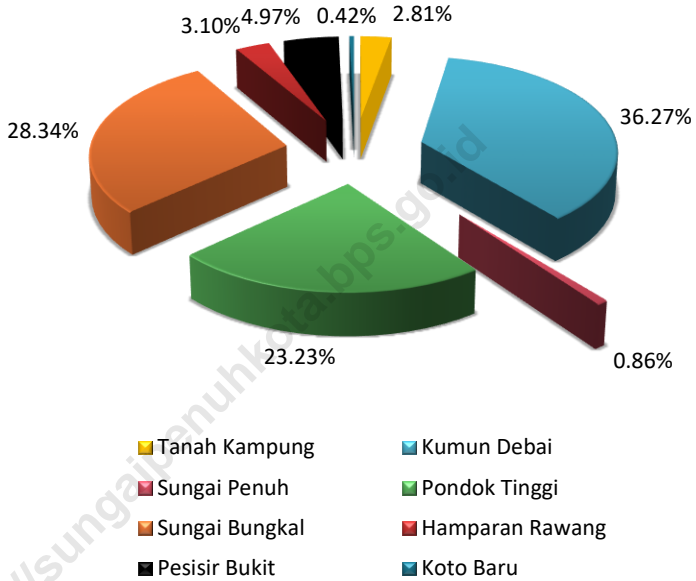
Sumber/*Source* : Kantor Camat Sungai Bungkal / *Sungai Bungkal Sub-District Office*

Gambar 1.1. 1 Persentase Luas Kecamatan Sungai Bungkal Dengan Kota Sungai Penuh

Figure 1.1. 1 Percentage of Area of Sungai Bungkal with Kota Sungai Penuh



Gambar 1.1. 2 Perbandingan Luas Kecamatan di Kota Sungai Penuh
Figure 1.1. 2 Comparison of Subdistrict Area in Sungai Bungkal City



BAB 2

Sosial dan Kesejahteraan Rakyat *Social and Welfare*



2.1 Pemerintahan / *Government*

Tabel 2.1. 1 Nama Camat yang Pernah Menjabat di Kecamatan Sungai Bungkal
Table 2.2.1 Name of Sub-District Head in Sungai Bungkal Sub-District

Nama <i>Name</i> (1)	Periode (Tahun) <i>Periode (Years)</i> (2)
ZULWACHDI	2012 – 2016
ERIZAL RISMAN	2017 – 2020
H. JON TAUFIK, SE	2020 – 2022
VICTORY SYAFUTRA,S.STP. M.AP	2022 - Sekarang

Sumber/Source : Kantor Camat Sungai Bungkal / *Sungai Bungkal Sub-District Office*

Tabel 2.1. 2 Nama Pejabat Struktural di Lingkungan Kantor Camat Sungai Bungkal, 2022

Table 2.1.2 Name of the Structural Officer in Sungai Bungkal Sub-district, 2022

Nama Name	Jabatan Position
(1)	(2)
VICTORY SYAFUTRA,S.STP.M.AP	Camat
DAVID SETIAWAN, SE, M.Si	Sekcam
PLORENTINA,S.SOs, M.M	Kasi Pemerintahan
-	Kasi PMD / Ekobang
YENNI REFINDA,SE	Kasi Pemberdayaan Perempuan
-	Kasi Trantib
YESI YENI KRISTINA,S.E	Kasi PELUM
JUSA IVORY ERZA,S.STP	Kasubbag Umum
ALHAM MUHARYA, S.IP	Kasubbag Keuangan

Sumber/Source : Kantor Camat Sungai Bungkal / Sungai Bungkal Sub-District Office

Tabel 2.1. 3 Banyaknya Pegawai Dirinci Menurut Jabatan Pada Kantor Camat Sungai Bungkal, 2020 – 2021

Table 2.1.3 *Number of Employees Specified by Position at Sungai Bungkal Subdistrict Office, 2020 - 2021*

Jabatan Position	Banyaknya Pegawai Number of Employees	
	2020	2021
(1)	(2)	(3)
Camat	1	1
Sekcam	1	1
Kepala Seksi	5	5
Kasubbag	2	2
Staff	10	11
Pegawai Honorer	13	8

Sumber/Source : Kantor Camat Sungai Bungkal / *Sungai Bungkal Sub-District Office*

Table 2.1. 4 Nama Kepala Desa dan Sekretaris Desa Yang Menjabat di Kecamatan Sungai Bungkal, 2021

Table 2.1.4 Name of Village Head and Village Secretary In Sungai Bungkal Sub-District, 2021

Desa	Kepala Desa	Sekretaris Desa
(1)	(2)	(3)
1. Sumur Anyir	Jon Friyanto	Nelva
2. Pelayang Raya	Supriadi	Miyono
3. Talang Lindung	Zulfajri, SH	Nini Nilawati
4. Sungai Ning	Ahmad Kamil	Nuriman
5. Koto Tinggi	Arman	Dewi Sartika
6. Kel. Dusun Baru	Zulkipli	Tommy Heru P.

Sumber/Source : Kantor Camat Sungai Bungkal / Sungai Bungkal Sub-District Office

Tabel 2.1. 5 Jumlah Aparat Pemerintah Desa Dirinci Per Desa, 2020
Table 2.1.5 Number of Village Government Officials Per Village, 2020

Desa <i>Village</i>	Banyaknya <i>Number</i>			
	Lingkungan	RT	Aparat Desa <i>Village</i> <i>Officials</i>	Kepala Dusun <i>Village</i> <i>chief</i>
(1)	(2)	(3)	(4)	(5)
1. Sumur Anyir	-	8	6	4
2. Pelayang Raya	-	8	7	4
3. Talang Lindung	-	9	7	4
4. Sungai Ning	-	7	7	3
5. Koto Tinggi	-	4	6	2
6. Kel. Dusun Baru	3	12	8	3

Sumber/*Source* : Kantor Camat Sungai Bungkal / *Sungai Bungkal Sub-District Office*

Table 2.1. 6 Jumlah Dusun Dalam Kecamatan Sungai Bungkal Dirinci Per Desa 2019 – 2020

Table 2.1.6 Number of sub-villages in Sungai Bungkal sub-district by village 2019-2020

Desa Village	Jumlah Dusun Number of Village	
	2019	2020
(1)	(2)	(3)
1. Sumur Anyir	4	4
2. Pelayang Raya	4	4
3. Talang Lindung	4	4
4. Sungai Ning	3	3
5. Koto Tinggi	2	2
6. Kel. Dusun Baru	3	3

Sumber/Source : Kantor Camat Sungai Bungkal / Sungai Bungkal Sub-District Office

Tabel 2.1. 7 Jumlah Rukun Tetangga (RT) Dalam Kecamatan Sungai Bungkal Dirinci Per Desa, 2019 – 2020

Table 2.1.7 Number of RT in Sungai Bungkal sub-district by village, 2019 - 2020

Desa Village	Jumlah RT Number of RT	
	2019	2020
(1)	(2)	(3)
1. Sumur Anyir	8	8
2. Pelayang Raya	8	8
3. Talang Lindung	9	9
4. Sungai Ning	7	7
5. Koto Tinggi	4	4
6. Kel. Dusun Baru	12	12
Kecamatan Sungai Bungkal	48	48

Sumber/Source : Kantor Camat Sungai Bungkal / Sungai Bungkal Sub-District Office

Table 2.1. 8 Luas Tanah Kas Desa, Tahun Perolehan, Jenis Komoditi yang Ditanam di Kecamatan Sungai Bungkal, 2018

Table 2.1.8 Area of Village Cash Land, Year of Acquisition, Type of Commodity Planted in Sungai Bungkal Sub-District, 2018

Desa Village	Luas Area (m ²)	Tahun Perolehan Year of Acquisition	Jenis Lahan Land Type	Komoditi yg Ditanam Type of Commodity Planted
(1)	(2)	(3)	(4)	(5)
1. Sumur Anyir	-	2017	-	-
2. Pelayang Raya	-	1986	Sawah	Padi
3. Talang Lindung	-	-	-	-
4. Sungai Ning	-	-	-	-
5. Koto Tinggi	2,6	1984	-	-
6. Kel. Dusun Baru	-	1989	Sawah	Padi
Kecamatan Sungai Bungkal	2,6			

Sumber/Source : Kantor Camat Sungai Bungkal / Sungai Bungkal Sub-District Office

Tabel 2.1. 9 Pembagian Wilayah Administrasi Pemerintah Desa di Kecamatan Sungai Bungkal, 2018**Table 2.1. 9** *Division of Village Government Administration Areas in Sungai Bungkal Sub-District, 2018*

Desa <i>Village</i>	Desa Swadaya	Desa Swakarya	Desa Swasembada
(1)	(2)	(3)	(4)
1. Sumur Anyir	1	-	-
2. Pelayang Raya	-	1	-
3. Talang Lindung	1	-	-
4. Sungai Ning	1	-	-
5. Koto Tinggi	1	-	-
6. Kel. Dusun Baru	1	-	-
Kecamatan Sungai Bungkal	5	1	-

Sumber/*Source* : Kantor Camat Sungai Bungkal / *Sungai Bungkal Sub-District Office*

2.2 Kependudukan / Population

Tabel 2.2. 1 Banyaknya Penduduk, Jenis Kelamin dan Sex Rasio Penduduk Kecamatan Sungai Bungkal, 2019 – 2021

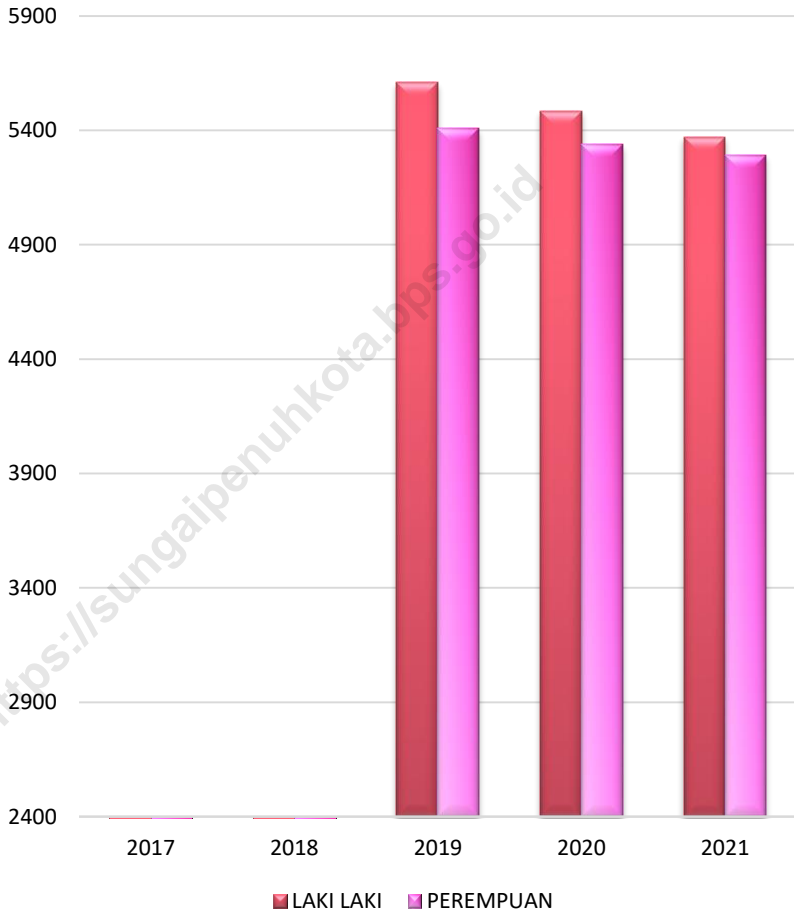
Table 2.2.1 Number of Population, Sex and Sex Population Ratio of Sungai Bungkal Sub-District, 2019 - 2021

Tahun Year	Laki-laki Male	Perempuan Female	Jumlah Total	Sex Ratio
(1)	(2)	(3)	(4)	(5)
2017	-	-	-	-
2018	-	-	-	-
2019	5,610	5,408	11,018	104
2020	5,484	5,339	10,823	103
2021	5,370	5,292	10,662	101

Sumber/Source : Kantor Dinas Kependudukan dan Pencatatan Sipil Kota Sungai Penuh

Gambar 2.2. 1 Penduduk Kecamatan Sungai Bungkal Dirinci Menurut Jenis Kelamin, 2019 – 2021

Figure 2.2. 1 Population of Sungai Bungkal Subdistrict, Specified by Gender, 2019 - 2021



Tabel 2.2. 2 Banyaknya Penduduk, Jumlah Rumah Tangga, Dan Rata-Rata ART Di Kecamatan Sungai Bungkal, 2019 –2021

Table 2.2.2 Number of Population, Number of Households, and Average of ART in Sungai Bungkal Sub-District, 2019-2021

Tahun <i>Year</i>	Jumlah Penduduk <i>Number of Population</i>	Jumlah Rumah Tangga <i>Number of Households</i>	Rata-rata Anggota RT <i>Average of ART</i>
(1)	(2)	(3)	(4)
2017	-	-	-
2018	-	-	-
2019	11,018	3,127	3
2020	10,823	3,223	3
2021	10,662	3,179	3

Sumber/Source : Kantor Dinas Kependudukan dan Pencatatan Sipil Kota Sungai Penuh

Gambar 2.2. 2 Perkembangan Penduduk Dan Rumah Tangga di Kecamatan Sungai Bungkal, 2019 – 2021

Figure 2.2. 2 Population and Household Development in Sungai Bungkal Sub-District, 2019 - 2021

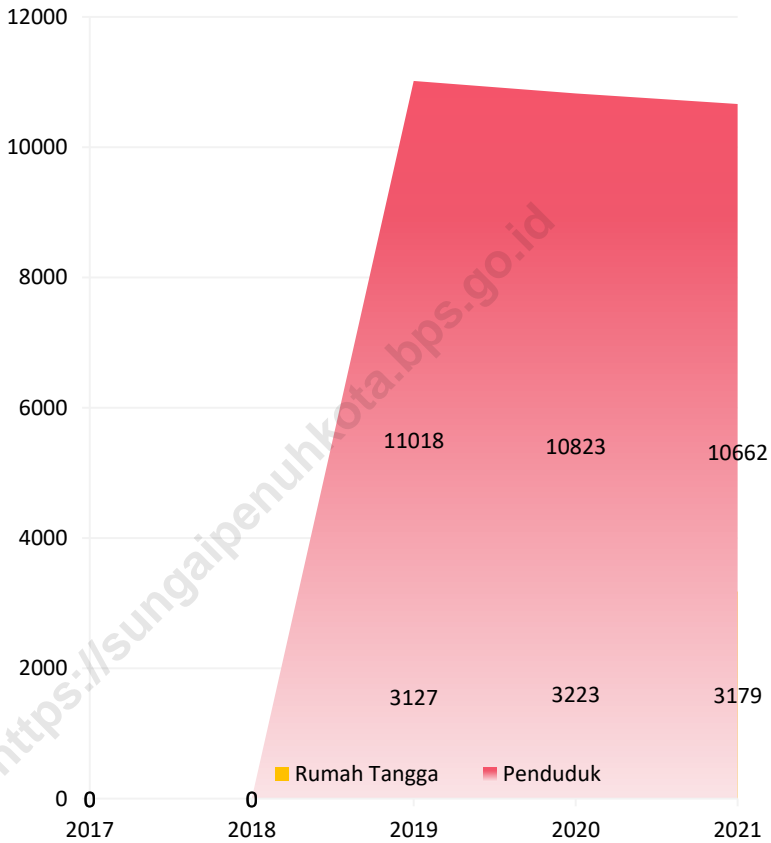


Table 2.2. 3 Jumlah Penduduk Menurut Desa, Kecamatan Sungai Bungkal, 2021

Table 2.2.3 Population Statistics by Villages in Sungai Bungkal Sub-District, 2021

Desa Village	Jumlah Penduduk Number of Population
(1)	(2)
1. Sumur Anyir	1,708
2. Pelayang Raya	1 576
3. Talang Lindung	2 088
4. Sungai Ning	1 620
5. Koto Tinggi	1 182
6. Kel. Dusun Baru	2 488

Sumber/Source : Kantor Dinas Kependudukan dan Pencatatan Sipil Kota Sungai Penuh

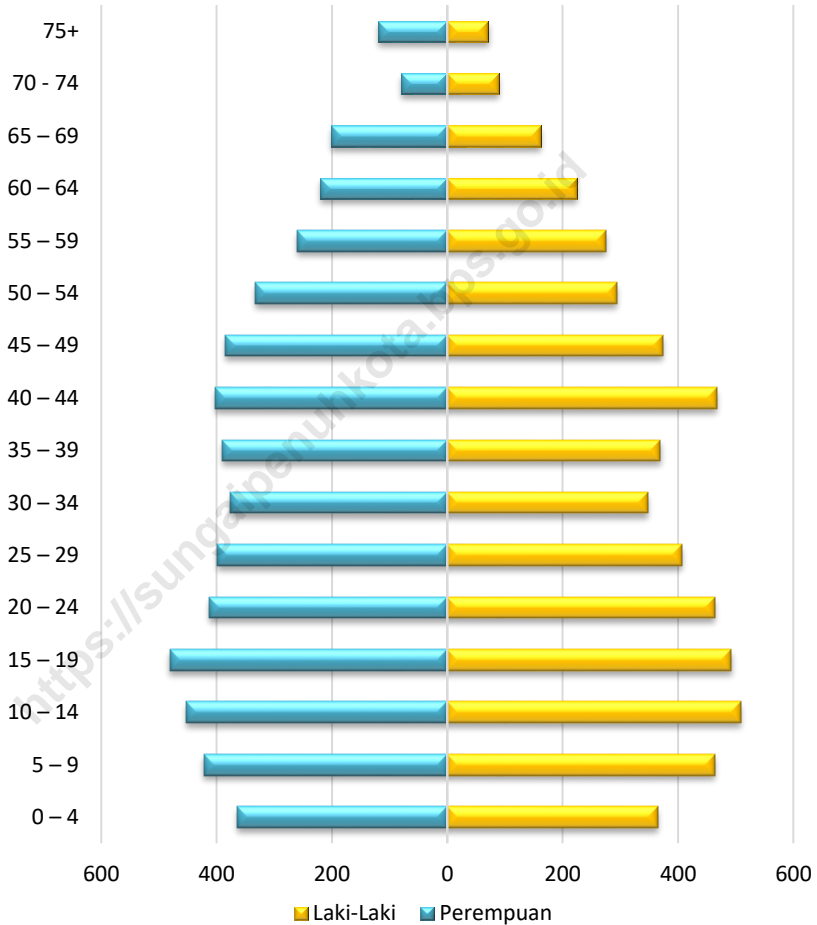
Tabel 2.2. 4 Penduduk Menurut Jenis Kelamin Dan Kelompok Umur di Kecamatan Sungai Bungkal, 2021**Table 2.2.4** Population by Gender and Age Group in Sungai Bungkal Sub-District, 2021

Kelompok Umur <i>Age Group</i>	Penduduk <i>Population</i>		Jumlah <i>Total</i>	<i>Sex Ratio</i>
	Laki-laki <i>Male</i>	Perempuan <i>Female</i>		
	(1)	(2)		
0 – 4	365	364	729	100
5 – 9	464	422	886	110
10 – 14	509	452	961	113
15 – 19	492	481	973	102
20 – 24	463	412	875	112
25 – 29	407	398	805	102
30 – 34	347	376	723	92
35 – 39	369	389	758	95
40 – 44	467	402	869	116
45 – 49	373	384	757	97
50 – 54	294	332	626	89
55 – 59	274	260	534	105
60 – 64	225	220	445	102
65 – 69	161	201	362	80
70 - 74	89	80	169	111
75+	71	119	190	60

Sumber/Source : Kantor Dinas Kependudukan dan Pencatatan Sipil Kota Sungai Penuh

Gambar 2.2. 3 Penduduk Menurut Jenis Kelamin dan Kelompok Umur di Kecamatan Sungai Bungkal, 2021

Figure 2.2. 3 Population by Gender and Age Group in Sungai Bungkal Sub-District, 2021



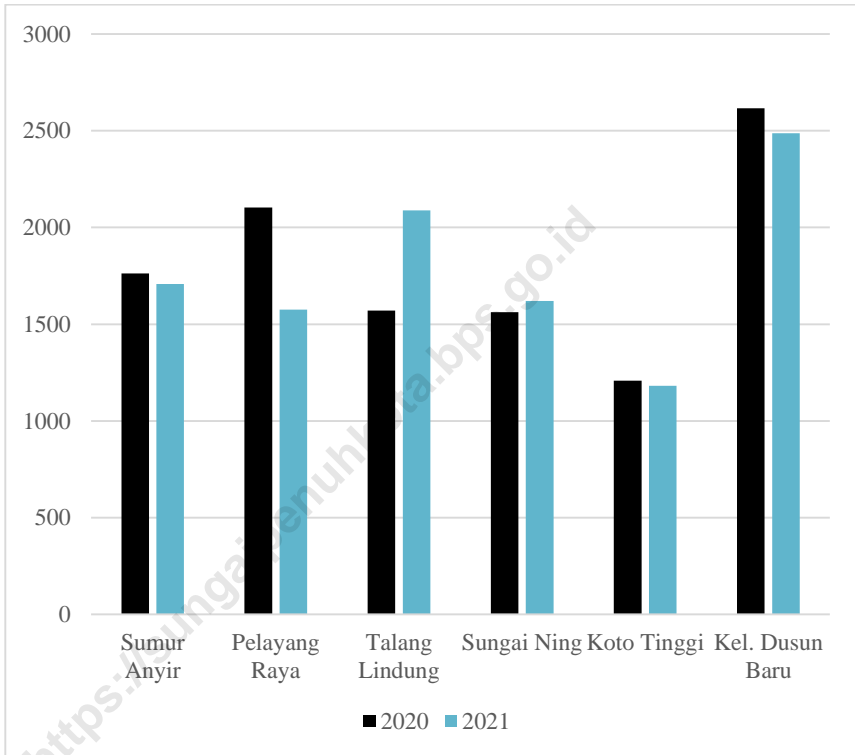
Tabel 2.2. 5 Jumlah Penduduk Kecamatan Sungai Bungkal Dirinci Per Desa, 2020 - 2021**Table 2.2.5** Total Population of Sungai Bungkal Subdistrict by Village, 2020 – 2021

Desa Village	2020	2021
(1)	(2)	(3)
1. Sumur Anyir	1 762	1 708
2. Pelayang Raya	2 103	1 576
3. Talang Lindung	1 571	2 088
4. Sungai Ning	1 562	1 620
5. Koto Tinggi	1 209	1 182
6. Kel. Dusun Baru	2 616	2 488
Kecamatan Sungai Bungkal	10 823	10 662

Sumber/Source : Kantor Dinas Kependudukan dan Pencatatan Sipil Kota Sungai Penuh

Gambar 2.2. 4 Jumlah Penduduk Kecamatan Sungai Bungkal Dirinci Per Desa, 2020 – 2021

Figure 2.2. 4 Total Population of Sungai Bungkal Subdistrict Per Village, 2020 – 2021



Tabel 2.2. 6 Jumlah Penduduk Menurut Jenis Kelamin Dirinci Per Desa Di Kecamatan Sungai Bungkal, 2021**Table 2.2.6** Population Statistics by Gender Specified Per Village in Sungai Bungkal Sub-District, 2021

Desa <i>Village</i>	Penduduk <i>Population</i>			<i>Sex Ratio</i>
	Laki-laki <i>Male</i>	Perempuan <i>Female</i>	Jumlah <i>Total</i>	
(1)	(2)	(3)	(4)	(5)
1. Sumur Anyir	869	839	1 708	104
2. Pelayang Raya	813	763	1 576	107
3. Talang Lindung	1 020	1 068	2 088	96
4. Sungai Ning	818	802	1 620	102
5. Koto Tinggi	578	604	1 182	96
6. Kel. Dusun Baru	1 272	1 216	2 488	105

Sumber/*Source* : Kantor Dinas Kependudukan dan Pencatatan Sipil Kota Sungai Penuh

Tabel 2.2. 7 Luas Wilayah, Jumlah Penduduk, dan Kepadatan Penduduk Dirinci Menurut Desa di Kecamatan Sungai Bungkal, 2021**Table 2.2.7** Area, Population, and Population Density by Village in Sungai Bungkal Sub-District, 2021

Desa <i>Village</i>	Luas Wilayah <i>Area (Km²)</i>	Jumlah Penduduk <i>Number of Population</i>	Kepadatan Penduduk (Jiwa/km ²) <i>Population Density</i>
(1)	(2)	(3)	(4)
1. Sumur Anyir	4.94	1 708	345.75
2. Pelayang Raya	9.61	1 576	164.00
3. Talang Lindung	43.03	2 088	48.52
4. Sungai Ning	49.16	1 620	32.95
5. Koto Tinggi	1.46	1 182	809.59
6. Kelurahan Dusun Baru	2.75	2 488	904.73
Kecamatan Sungai Bungkal	110.95	10 662	96.10

Sumber/*Source* : Kantor Dinas Kependudukan dan Pencatatan Sipil Kota Sungai Penuh

Tabel 2.2. 8 Luas Wilayah, Jumlah Rumah Tangga, dan Penguasaan Lahan per Rumah Tangga (Ha) Dirinci Menurut Desa Di Kecamatan Sungai Bungkal, 2021
Table 2.2.8 Area, Number of Households, and Land Tenure per Household (Ha) by Village in Sungai Bungkal Sub-District, 2021

Desa Village	Luas Wilayah Area (Ha)	Jumlah Rumah Tangga Number of Households	Penguasaan Lahan per Rumah Tangga Land Tenure per Household (Ha)
(1)	(2)	(3)	(4)
1. Sumur Anyir	494	528	1
2. Pelayang Raya	961	456	0
3. Talang Lindung	4 303	611	0
4. Sungai Ning	4 916	469	0
5. Koto Tinggi	146	333	2
6. Kelurahan Dusun Baru	275	744	3
Kecamatan Sungai Bungkal	11 095	3 141	6

Sumber/Source : Kantor Dinas Kependudukan dan Pencatatan Sipil Kota Sungai Penuh

2.3 Pendidikan / Education

Tabel 2.3. 1 Banyaknya Jasa Pendidikan Formal Menurut Jenjang Pendidikan Menurut Desa di Kecamatan Sungai Bungkal, 2020

Table 2.3.1 Number of Formal Education Services by Education Level by Village in Sungai Bungkal Sub-District, 2020

Desa Village	TK	SD	SMP	SMA/ SMK	Perguruan Tinggi
(1)	(2)	(3)	(4)	(5)	(6)
1. Sumur Anyir	2	3	-	1	1
2. Pelayang Raya	1	1	-	-	-
3. Talang Lindung	1	2	-	-	-
4. Sungai Ning	-	1	-	-	-
5. Koto Tinggi	1	1	2	-	1
6. Kel. Dusun Baru	-	3	-	-	-
Kecamatan Sungai Bungkal	5	11	2	1	2

Tabel 2.3. 1 Lanjutan / Continued

Desa <i>Village</i>	RA	MIS	MIN	MTS	MAN
(1)	(7)	(8)	(9)	(10)	(11)
1. Sumur Anyir	-	-	-	1	-
2. Pelayang Raya	-	-	-	-	-
3. Talang Lindung	-	1	-	-	-
4. Sungai Ning	-	-	-	-	-
5. Koto Tinggi	-	-	-	-	-
6. Kel. Dusun Baru	-	-	-	-	-
Kecamatan Sungai Bungkal	-	1	-	1	-

Sumber/*Source* : Data Pokok Pendidikan Kemendikbud

Tabel 2.3. 2 Banyaknya Jasa Pendidikan Nonformal Swasta Menurut Jenis Dirinci Menurut Desa di Kecamatan Sungai Bungkal, 2020

Table 2.3. 2 Number of Private Non-formal Education Services by Type Specified by Village in Sungai Bungkal Sub-District, 2020

Desa <i>Village</i>	Kursus Bahasa Inggris <i>English Course</i>	Kursus Komputer <i>Computer Course</i>	Kursus Kecantikan <i>Beauty Class</i>	Kursus Musik <i>Music Course</i>	Lainnya <i>Other</i>
(1)	(2)	(3)	(4)	(5)	(6)
1. Sumur Anyir	-	-	-	-	-
2. Pelayang Raya	-	-	-	-	-
3. Talang Lindung	-	-	-	-	-
4. Sungai Ning	1	1	-	-	-
5. Koto Tinggi	-	-	-	-	-
6. Kel. Dusun Baru	-	-	-	-	-
Kecamatan Sungai Bungkal	1	1	-	-	-

Sumber/Source : Monografi Desa / *Village Monographs*

Tabel 2.3. 3 Jumlah Jasa Pendidikan PAUD, Nama Sekolah, dan Tahun Berdiri Di Kecamatan Sungai Bungkal, 2020

Table 2.3. 3 Number of PAUD Education Services, School Names, and Year of Standing in Sungai Bungkal Sub-District, 2020

Desa <i>Village</i>	Jumlah Sekolah <i>Number of Schools</i>	Nama Sekolah <i>School Name</i>	Tahun Berdiri <i>Since</i>
(1)	(2)	(3)	(4)
1. Sumur Anyir	-	KB Pelita Bangsa	2010
2. Pelayang Raya	-	SPS Mutiara Hayati	2014
3. Talang Lindung	-	SPS Ananda	2014
4. Sungai Ning	-	KB Titian	2014
5. Koto Tinggi	-	TPA Islam Amanah	2011
	-	SPS Sayang Ibu	2014
	-	KB Islam AManah	2015
6. Kel. Dusun Baru	-	PKBM Attoyibah	2016

Sumber/Source : Data Pokok Pendidikan Kemendikbud

Tabel 2.3. 4 Jumlah Tenaga Pendidik PAUD di Kecamatan Sungai Bungkal, 2020
Table 2.3. 4 Number of PAUD Educators in Sungai Bungkal Sub-District, 2020

Desa <i>Village</i>	Jumlah Sekolah <i>Number of Scholls</i>	Jenis Kelamin <i>Gender</i>	
		Laki-laki <i>Male</i>	Perempuan <i>Female</i>
(1)	(2)	(3)	(4)
1. Sumur Anyir	1	-	2
2. Pelayang Raya	1	-	3
3. Talang Lindung	1	-	2
4. Sungai Ning	1	-	1
5. Koto Tinggi	3	1	4
6. Kel. Dusun Baru	1	-	3

Sumber/*Source* : Data Pokok Pendidikan Kemendikbud

Tabel 2.3. 5 Tingkat Pendidikan Tenaga Pendidik PAUD di Kecamatan Sungai Bungkal, 2020

Table 2.3. 5 *Education Level of PAUD Educators in Sungai Bungkal Sub-District, 2020*

Desa <i>Village</i>	Jumlah Sekolah <i>Number of Schools</i>	Tingkat Pendidikan Pendidik <i>Education Level</i>		
		SMP	SMA	Perguruan Tinggi <i>College</i>
(1)	(2)	(3)	(4)	(5)
1. Sumur Anyir	1			
2. Pelayang Raya	1			
3. Talang Lindung	1			
4. Sungai Ning	1			
5. Koto Tinggi	3			
6. Kel. Dusun Baru	1			

Sumber/*Source* : Data Pokok Pendidikan Kemendikbud

Tabel 2.3. 6 Jumlah Peserta Didik PAUD Menurut Kelompok Umur dan Jenis Kelamin Di Kecamatan Sungai Bungkal, 2020

Table 2.3. 6 Number of PAUD Students According to Age and Gender Groups in Sungai Bungkal Sub-District, 2020

Desa Village	Umur Peserta Didik (th) Student Age (Year)					
	0-2		2-4		4-6	
	L	P	L	P	L	P
(1)	(2)	(3)	(4)	(5)	(6)	(7)
1. Sumur Anyir	-	-	-	-	6	10
2. Pelayang Raya	-	-	-	-	13	18
3. Talang Lindung	-	-	-	-	14	16
4. Sungai Ning	-	-	-	-	7	6
5. Koto Tinggi	-	-	-	-	22	13
6. Kel. Dusun Baru	-	-	-	-	102	67

Sumber/Source : HIMPAUDI Kecamatan Sungai Bungkal

Tabel 2.3. 7 Banyaknya Taman Kanak-Kanak Negeri Dan Swasta Di Kecamatan Sungai Bungkal, 2020

Table 2.3. 7 Number of Public and Private Kindergartens in Sungai Bungkal Sub-District, 2020

Desa	TK Negeri	TK Swasta
(1)	(2)	(3)
1. Sumur Anyir	-	2
2. Pelayang Raya	-	1
3. Talang Lindung	-	1
4. Sungai Ning	-	-
5. Koto Tinggi	-	1
6. Kel. Dusun Baru	-	-

Sumber/Source : Data Pokok Pendidikan Kemendikbud

Tabel 2.3. 8 Jumlah Murid dan Guru Taman Kanak-Kanak (TK) di Kecamatan Sungai Bungkal, 2020

Table 2.3. 8 Number of Kindergarten Students and Teachers (TK) in Sungai Bungkal Sub-District, 2020

Desa Village	Jumlah Murid Number of Students		Jumlah Guru Number of Teachers	
	L/M	P/F	L/M	P/F
	(1)	(2)	(3)	(4)
1. Sumur Anyir	14	27	0	4
2. Pelayang Raya	13	12	0	5
3. Talang Lindung	16	15	0	3
4. Sungai Ning	-	-	-	-
5. Koto Tinggi	83	70	0	16
6. Kel. Dusun Baru	-	-	-	-

Sumber/Source : Data Pokok Pendidikan Kemendikbud

Tabel 2.3. 9 Banyaknya Sekolah Dasar Dan Madrasah Ibtidaiyah di Kecamatan Sungai Bungkal, 2020

Table 2.3. 9 Number of Primary Schools and Madrasah Ibtidaiyah in Sungai Bungkal Sub-District, 2020

Desa Village	Sekolah Dasar (SD) Primary Schools	Madrasah Ibtidaiyah (MI)
(1)	(2)	(3)
1. Sumur Anyir	3	-
2. Pelayang Raya	1	-
3. Talang Lindung	2	1
4. Sungai Ning	1	-
5. Koto Tinggi	1	-
6. Kel. Dusun Baru	3	-

Sumber/Source : Data Pokok Pendidikan Kemendikbud

Table 2.3. 10 Banyaknya Sekolah, Murid, Dan Guru Sekolah Dasar Negeri Menurut Desa di Kecamatan Sungai Bungkal, 2020/2021

Table 2.3. 10 Number of Schools, Students, and Teachers of Public Elementary Schools by Village in Sungai Bungkal Sub-District, 2020/2021

Desa Village	Sekolah Schools	Murid Students		Guru Teachers	
		L/M	P/F	L/M	P/F
(1)	(2)	(3)	(4)	(5)	(6)
1. Sumur Anyir	3	56	57	5	23
2. Pelayang Raya	1	136	126	0	18
3. Talang Lindung	2	40	35	6	12
4. Sungai Ning	1	21	15	3	5
5. Koto Tinggi	1	221	179	4	16
6. Kel. Dusun Baru	3	103	66	10	16
Kecamatan Sungai Bungkal	11	577	478	28	90

Sumber/Source : Data Pokok Pendidikan Kemendikbud

Tabel 2.3. 11 Banyaknya Sekolah, Murid Dan Guru Madrasah Ibtidaiyah (MI) Negeri Menurut Desa di Kecamatan Sungai Bungkal, 2017/2018

Table 2.3. 11 Number of Schools, Students and Teachers of Public Madrasah Ibtidaiyah (MI) by Village in Sungai Bungkal Sub-District, 2017/2018

Desa Village	Sekolah Schools	Murid Students		Guru Teachers			
				PNS		Honorer	
		L/M	P/F	L/M	P/F	L/M	P/F
(1)	(2)	(3)	(4)	(5)	(6)	(7)	(8)
1. Sumur Anyir	-	-	-	-	-	-	-
2. Pelayang Raya	-	-	-	-	-	-	-
3. Talang Lindung	1	27	34	1	3	1	9
4. Sungai Ning	-	-	-	-	-	-	-
5. Koto Tinggi	-	-	-	-	-	-	-
6. Kel. Dusun Baru	-	-	-	-	-	-	-
Kecamatan Sungai Bungkal	1	27	34	1	3	1	9

Sumber/Source : MI Kecamatan Sungai Bungkal

Tabel 2.3.12 Banyaknya Sekolah Menengah Pertama Dan Madrasah Tsanawiyah Di Kecamatan Sungai Bungkal, 2020

Table 2.3. 12 Number of Junior High Schools and Tsanawiyah Madrasas in Sungai Bungkal Sub-District, 2020

Desa	SMP	Madrasah Tsanawiyah (MTs)
(1)	(2)	(3)
1. Sumur Anyir	-	1
2. Pelayang Raya	-	-
3. Talang Lindung	-	-
4. Sungai Ning	-	-
5. Koto Tinggi	2	-
6. Kel. Dusun Baru	-	-

Sumber/Source : BPS, Pendataan Potensi Desa (Podes) 2020

Tabel 2.3.13 Banyaknya Sekolah, Murid Dan Guru Sekolah Menengah Pertama Menurut Desa di Kecamatan Sungai Bungkal, 2020/2021**Table 2.3. 13** Number of Schools, Students and Secondary School Teachers by Village in Sungai Bungkal Sub-District, 2020/2021

Desa Village	Sekolah Schools	Murid Students		Guru Teachers	
		L/M	P/F	L/M	P/F
(1)	(2)	(3)	(4)	(5)	(6)
1. Sumur Anyir	-	-	-	-	-
2. Pelayang Raya	-	-	-	-	-
3. Talang Lindung	-	-	-	-	-
4. Sungai Ning	-	-	-	-	-
5. Koto Tinggi	2	388	348	20	64
6. Kel. Dusun Baru	-	-	-	-	-
Kecamatan Sungai Bungkal	2	388	348	20	64

Sumber/Source : Data Pokok Pendidikan Kemendikbud

Tabel 2.3.14 Banyaknya Sekolah, Murid Dan Guru Madrasah Tsanawiyah Negeri Menurut Desa di Kecamatan Sungai Bungkal, 2017/2018

Table 2.3.14 Number of Schools, Students and Tsanawiyah Madrasah Teachers by Village in Sungai Bungkal Sub-District, 2017/2018

Desa	Sekolah	Murid		Guru			
				PNS		Honorer	
		L	P	L	P	L	P
(1)	(2)	(3)	(4)	(5)	(6)	(7)	(8)
1. Sumur Anyir	1	316	352	17	18	4	5
2. Pelayang Raya	-	-	-	-	-	-	-
3. Talang Lindung	-	-	-	-	-	-	-
4. Sungai Ning	-	-	-	-	-	-	-
5. Koto Tinggi	-	-	-	-	-	-	-
6. Kel. Dusun Baru	-	-	-	-	-	-	-
Kecamatan Sungai Bungkal	1	316	352	17	18	4	5

Sumber/Source : MTS Kecamatan Sungai Bungkal

Tabel 2.3.145 Banyaknya Sekolah Menengah Atas, Madrasah Aliyah Dan Sekolah Menengah Kejuruan Negeri Menurut Desa Di Kecamatan Sungai Bungkal, 2020

Table 2.3. 14 *Number of Senior High Schools, Madrasah Aliyah and Public Vocational High Schools by Village in Sungai Bungkal Sub-District, 2020*

Desa Village	SMA Junior High	Madrasah Aliyah	SMK Vocational
(1)	(2)	(3)	(4)
1. Sumur Anyir	1	-	-
2. Pelayang Raya	-	-	-
3. Talang Lindung	-	-	-
4. Sungai Ning	-	-	-
5. Koto Tinggi	-	-	-
6. Kel. Dusun Baru	-	-	-

Sumber/Source : BPS, Pendataan Potensi Desa (Podes) 2020

Tabel 2.3.156 Banyaknya Sekolah, Murid Dan Guru Sekolah Menengah Atas Negeri Menurut Desa Di Kecamatan Sungai Bungkal, 2020

Table 2.3. 15 Number of Schools, Students and Teachers of State Senior High Schools by Village in Sungai Bungkal Sub-District, 2020

Desa Village	Sekolah Schools	Murid Students		Guru Teachers	
		L/M	P/F	L/M	P/F
(1)	(2)	(3)	(4)	(5)	(6)
1. Sumur Anyir	1	3	2	3	6
2. Pelayang Raya	-	-	-	-	-
3. Talang Lindung	-	-	-	-	-
4. Sungai Ning	-	-	-	-	-
5. Koto Tinggi	-	-	-	-	-
6. Kel. Dusun Baru	-	-	-	-	-
Kecamatan Sungai Bungkal	1	3	2	3	6

Sumber/Source : Data Pokok Pendidikan Kemendikbud

Tabel 2.3. 167 Banyaknya Sekolah, Murid dan Guru Madrasah Aliyah Negeri Menurut Desa Di Kecamatan Sungai Bungkal, 2020

Tabel 2.3.16 *Number of Schools, Students, and Teachers of State Madrasah Aliyah by Village in Sungai Bungkal Sub-District, 2020*

Desa Village	Sekolah Schools	Murid Students		Guru Teacher			
				PNS		Honorar	
		L/M	P/F	L/M	P/F	L/M	P/F
(1)	(2)	(3)	(4)	(5)	(6)	(7)	(8)
1. Sumur Anyir	-	-	-	-	-	-	-
2. Pelayang Raya	-	-	-	-	-	-	-
3. Talang Lindung	-	-	-	-	-	-	-
4. Sungai Ning	-	-	-	-	-	-	-
5. Koto Tinggi	-	-	-	-	-	-	-
6. Kel. Dusun Baru	-	-	-	-	-	-	-
Kecamatan Sungai Bungkal	-	-	-	-	-	-	-

Sumber/Source : MA Kecamatan Sungai Bungkal

2.4. Kesehatan / Health**Tabel 2.4. 1** Banyaknya Jasa Kesehatan Swasta di Kecamatan Sungai Bungkal, 2020**Table 2.4.1** Number of Private Health Service in Sungai Bungkal Sub-District, 2020

Desa	Dokter Praktek	Bidan Praktek	Mantri Praktek	Dukun Bayi	Dukun Paranormal	Tukang Pijat
(1)	(2)	(3)	(4)	(5)	(6)	(7)
1. Sumur Anyir	1	2	-	-	-	1
2. Pelayang Raya	2	4	-	-	-	1
3. Talang Lindung	1	-	-	-	-	7
4. Sungai Ning	-	2	-	-	-	2
5. Koto Tinggi	1	-	-	-	-	1
6. Kel. Dusun Baru	1	-	-	-	-	2
Kecamatan Sungai Bungkal	6	8	-	-	-	14

Sumber/Source : Puskesmas Sungai Bungkal

Tabel 2.4. 2 Banyaknya Puskesmas, Puskesmas Pembantu dan Posyandu di Kecamatan Sungai Bungkal, 2019-2020

Table 2.4.2 Number of Puskesmas, Puskesmas Pembantu, and Posyandu in Sungai Bungkal Sub-District, 2019-2020

Sarana Kesehatan Health Facility	Banyaknya Numbers	
	2019	2020
(1)	(2)	(3)
1. Puskesmas	1	1
2. Puskesmas Pembantu	1	1
3. Posyandu	9	9
4. Poskesdes	1	1
5. Polindes	-	-

Sumber/Source : Puskesmas Sungai Bungkal

Tabel 2.4. 3 Banyaknya Puskesmas Dan Puskesmas Pembantu di Kecamatan Sungai Bungkal, 2019-2020

Table 2.4.3 Number of Puskesmas and Puskesmas Pembantu in Sungai Bungkal Sub-District, 2019-2020

Desa Village	Puskesmas		Puskesmas Pembantu	
	2019	2020	2019	2020
(1)	(2)	(3)	(4)	(5)
1. Sumur Anyir	-	-	-	-
2. Pelayang Raya	-	-	-	-
3. Talang Lindung	1	1	-	-
4. Sungai Ning	-	-	-	-
5. Koto Tinggi	-	-	-	-
6. Kel. Dusun Baru	-	-	-	-

Sumber/Source : Puskesmas Sungai Bungkal

Tabel 2.4. 4 Banyaknya Posyandu Dirinci Menurut Desa Di Kecamatan Sungai Bungkal, 2019 – 2020**Table 2.4.4** *Number of Posyandu by Village in Sungai Bungkal Sub-District, 2019-2020*

Desa Village	Posyandu	
	2019	2020
(1)	(2)	(3)
1. Sumur Anyir	1	1
2. Pelayang Raya	2	2
3. Talang Lindung	1	1
4. Sungai Ning	2	2
5. Koto Tinggi	1	1
6. Kel. Dusun Baru	2	2

Sumber/Source : Puskesmas Sungai Bungkal

Tabel 2.4. 5 Banyaknya Poskesdes dan Polindes Pembantu di Kecamatan Sungai Bungkal, 2019-2020

Table 2.4.5 Number of Poskesdes and Polindes Pembantu in Sungai Bungkal District, 2019-2020

Desa Village	Poskesdes		Polindes	
	2019	2020	2019	2020
(1)	(2)	(3)	(4)	(5)
1. Sumur Anyir	-	-	-	-
2. Pelayang Raya	-	-	-	-
3. Talang Lindung	-	-	-	-
4. Sungai Ning	1	1	-	-
5. Koto Tinggi	-	-	-	-
6. Kel. Dusun Baru	-	-	-	-

Sumber/Source : Puskesmas Sungai Bungkal

Tabel 2.4. 6 Banyaknya Kepala Keluarga yang Memiliki Kartu Jamkesmas dan Jamkesda di Kecamatan Sungai Bungkal, 2019-2020

Table 2.4.6 Number of Family Head who has Jamkesmas and Jamkesda Card in Sungai Bungkal Sub-District, 2019-2020

Desa Village	Jamkesmas		Jamkesdes	
	2019	2020	2019	2020
(1)	(2)	(3)	(4)	(5)

1. Sumur Anyir
2. Pelayang Raya
3. Talang Lindung
4. Sungai Ning
5. Koto Tinggi
6. Kel. Dusun Baru

Sumber/Source : Puskesmas Sungai Bungkal

Tabel 2.4. 7 Banyaknya Pasien yang Berobat ke Puskesmas di Kecamatan Sungai Bungkal, 2019-2020**Table 2.4.7** Number of Patients of Puskesmas in Sungai Bungkal Sub-District, 2019-2020

Desa Village	Berobat Jalan Outpatient		Rawat Inap Inpatient	
	2019	2020	2019	2020
(1)	(2)	(3)	(4)	(5)
1. Sumur Anyir	150	160	-	-
2. Pelayang Raya	200	250	-	-
3. Talang Lindung	300	340	-	-
4. Sungai Ning	100	196	-	-
5. Koto Tinggi	95	100	-	-
6. Kel. Dusun Baru	90	110	-	-
Kecamatan Sungai Bungkal	935	1 156	-	-

Sumber/Source : Puskesmas Sungai Bungkal

Tabel 2.4. 8 Banyaknya Pasien yang Berobat ke Puskesmas Menurut Bulan dan Metode Pembayaran di Kecamatan Sungai Bungkal, 2019-2020**Table 2.4.8** Number of Patients of Puskesmas by Month and Paid Method in Sungai Bungkal Sub-District, 2019-2020

Desa Village	Askes	Gratis (Askestin, JPKMU, Jamkesmas, SKTM, KTP	Jamkesda
(1)	(2)	(3)	(4)
1. Januari	86	9	52
2. Februari	80	15	60
3. Maret	95	10	30
4. April	92	8	36
5. Mei	98	5	42
6. Juni	86	9	27
7. Juli	93	6	34
8. Agustus	87	8	41
9. September	91	13	65
10. Oktober	96	16	37
11. November	95	7	48
12. Desember	94	8	40
Kecamatan Sungai Bungkal	1 093	114	512
2019	526	434	-

Sumber/Source : Puskesmas Sungai Bungkal

Table 2.4. 9 Jumlah Wanita Usia Subur dan Pasangan Usia Subur di Kecamatan Sungai Bungal, 2019-2020

Table 2.4.9 Number of Fertile Women and Couples of Childbearing Age in Sungai Bungal Sub-District, 2019-2020

Desa Village	Wanita Usia Subur Fertile Women (WUS)	Pasangan Usia Subur Couples of Childbearing (PUS)
(1)	(2)	(3)
1. Sumur Anyir	318	223
2. Pelayang Raya	516	402
3. Talang Lindung	419	298
4. Sungai Ning	480	320
5. Koto Tinggi	271	213
6. Kel. Dusun Baru	643	373
Kecamatan Sungai Bungal	2 647	1 829
2019	2 647	1 801

Sumber/Source : PPLKB Kecamatan Sungai Bungal

Tabel 2.4. 10 Jumlah Peserta KB Aktif di Kecamatan Sungai Bungkal, 2020
Table 2.4.10 Number of Active KB Participants in Sungai Bungkal Sub-District, 2020

Desa <i>Village</i>	Jumlah PUS	Jumlah Peserta KB Aktif <i>Active KB Participants</i>		
		Pemerintah <i>State</i>	Swasta <i>Private</i>	Jumlah <i>Total</i>
(1)	(2)	(3)	(4)	(5)
1. Sumur Anyir	223	23	145	168
2. Pelayang Raya	402	210	152	363
3. Talang Lindung	298	101	126	227
4. Sungai Ning	320	248	37	286
5. Koto Tinggi	213	76	107	183
6. Kel. Dusun Baru	373	147	129	286
Kecamatan Sungai Bungkal	1 829	805	706	1 513
2019	1 801	817	659	1 476

Sumber/*Source* : PPLKB Kecamatan Sungai Bungkal

Tabel 2.4. 11 Jumlah Peserta KB Aktif Menurut Jenis Alat Kontrasepsi yang Digunakan di Kecamatan Sungai Bungkal, 2020

Table 2.4.11 Number of Active KB Participants by Type of Contraception Used in Sungai Bungkal Sub-District, 2020

Desa Village	Jumlah PUS	Jumlah Peserta KB Aktif Active KB Participants			
		IUD		MOW	
		Pemerintah State	Swasta Private	Pemerintah State	Swasta Private
(1)	(2)	(3)	(4)	(5)	(6)
1. Sumur Anyir	223	4	18	0	10
2. Pelayang Raya	402	33	11	3	0
3. Talang Lindung	298	23	26	5	0
4. Sungai Ning	320	25	10	0	6
5. Koto Tinggi	213	16	13	6	1
6. Kel. Dusun Baru	373	23	37	3	1
Kecamatan Sungai Bungkal	1 829	124	115	17	18
2019	1 801	130	107	17	12

Tabel 2.4. 11 Lanjutan / *Continued*

Desa <i>Village</i>	Jumlah PUS	Jumlah Peserta KB Aktif <i>Active KB Participants</i>			
		MOP		Kondom <i>Condom</i>	
		Pemerintah <i>State</i>	Swasta <i>Private</i>	Pemerintah <i>State</i>	Swasta <i>Private</i>
(1)	(2)	(7)	(8)	(9)	(10)
1. Sumur Anyir	223	0	0	9	3
2. Pelayang Raya	402	0	0	0	1
3. Talang Lindung	298	0	0	0	1
4. Sungai Ning	320	0	0	3	0
5. Koto Tinggi	213	0	0	2	2
6. Kel. Dusun Baru	373	0	0	3	0
Kecamatan Sungai Bungkal	1 829	0	0	18	7
2019	1 801	0	0	10	6

Tabel 2.4. 11 Lanjutan / *Continued*

Desa <i>Village</i>	Jumlah PUS	Jumlah Peserta KB Aktif <i>Active KB Participants</i>			
		Implan <i>Implant</i>		Suntik <i>Injection</i>	
		Pemerintah <i>State</i>	Swasta <i>Private</i>	Pemerintah <i>State</i>	Swasta <i>Private</i>
(1)	(2)	(11)	(12)	(13)	(14)
1. Sumur Anyir	223	3	6	1	85
2. Pelayang Raya	402	29	27	60	52
3. Talang Lindung	298	16	26	25	34
4. Sungai Ning	320	42	0	59	6
5. Koto Tinggi	213	16	23	4	21
6. Kel. Dusun Baru	373	20	30	18	28
Kecamatan Sungai Bungkal	1 829	126	112	167	226
2018	1 801	130	112	187	211

Sumber/*Source* : PPLKB Kecamatan Sungai Bungkal

Tabel 2.4. 12 Rata-rata Banyaknya Kader Aktif dan Balita Pada Kegiatan Posyandu di Kecamatan Sungai Bungkal, 2019-2020

Table 2.4.12 Number of Active Cadre and Toddlers in Posyandu Activity in Sungai Bungkal Sub-District, 2019-2020

Desa <i>Village</i>	Kader Aktif <i>Active Cadre</i>	Balita <i>Toddlers</i>
(1)	(2)	(3)
1. Sumur Anyir	5	110
2. Pelayang Raya	10	170
3. Talang Lindung	5	135
4. Sungai Ning	10	116
5. Koto Tinggi	5	50
6. Kel. Dusun Baru	5	78
Kecamatan Sungai Bungkal	40	659
2019	30	344

Sumber/Source : Puskesmas Kecamatan Sungai Bungkal

Tabel 2.4. 13 Banyaknya Balita dan Ibu Hamil yang Datang Pada Setiap Pelayanan Posyandu di Kecamatan Sungai Bungkal, 2020

Table 2.4.13 Number of Toddlers and Pregnant Women Who Come to Posyandu Service, 2020

Desa Village	Balita Toddlers	Ibu Hamil Pregnant Women
(1)	(2)	(3)
1. Sumur Anyir	110	24
2. Pelayang Raya	170	27
3. Talang Lindung	135	12
4. Sungai Ning	116	11
5. Koto Tinggi	50	20
6. Kel. Dusun Baru	78	33
Kecamatan Sungai Bungkal	659	127

Sumber/Source : Puskesmas Kecamatan Sungai Bungkal

Tabel 2.4. 14 Jumlah Bayi, Baduta, dan Balita di Kecamatan Sungai Bungkal, 2020**Table 2.4.14** Number of Babies, Child under two years, and Toddlers in Sungai Bungkal Sub-District, 2020

Desa	Bayi (bulan)		Baduta (bulan)	Balita (bulan)
	0-5	6-11	12-23	12-59
(1)	(2)	(3)	(4)	(5)
1. Sumur Anyir	3	16	34	98
2. Pelayang Raya	14	7	12	80
3. Talang Lindung	16	18	21	70
4. Sungai Ning	6	14	26	52
5. Koto Tinggi	7	8	14	41
6. Kel. Dusun Baru	4	13	8	78
Kecamatan Sungai Bungkal	50	76	115	419

Sumber/Source : PPLKB Kecamatan Sungai Bungkal

2.5. Agama dan Sosial Lainnya / Religion and Other Social Affairs**Tabel 2.5. 1** Banyaknya Tempat Ibadah di Kecamatan Sungai Bungkal, 2019-2021**Table 2.5.1** Number of Worship Place in Sungai Bungkal Sub-District, 2020-2021

Tempat Ibadah	Banyaknya	
	2020	2021
(1)	(2)	(3)
1. Mesjid	7	8
2. Surau/Langgar	16	17
3. Gereja Kristen	-	-
4. Gereja Katholik	-	-
5. Pura	-	-
6. Wihara	-	-

Sumber/Source : KUA Kecamatan Sungai Penuh

Tabel 2.5. 2 Banyaknya Mesjid, Surau, Gereja dan Pura di Kecamatan Sungai Bungkal, 2021

Table 2.5.2 Number of Mosques, Churches, and Temples in Sungai Bungkal Sub-District, 2021

Desa Village	Mesjid Mosque	Surau / langgar Mushola	Gereja Church	Pura Temples
(1)	(2)	(3)	(4)	(5)
1. Sumur Anyir	1	3	-	-
2. Pelayang Raya	1	4	-	-
3. Talang Lindung	2	4	-	-
4. Sungai Ning	1	2	-	-
5. Koto Tinggi	2	1	-	-
6. Kel. Dusun Baru	1	3	-	-

Sumber/Source : KUA Kecamatan Sungai Penuh

Tabel 2.5.3 Banyaknya Pegawai Syara' Di Kecamatan Sungai Bungkal, 2021
Table 2.5.3 Number of Religion Worker in Sungai Bungkal Sub-District, 2021

Desa Village	Imam	Khatib	Mubalik
(1)	(2)	(3)	(4)
1. Sumur Anyir	4	4	-
2. Pelayang Raya	5	5	-
3. Talang Lindung	6	6	-
4. Sungai Ning	3	3	-
5. Koto Tinggi	3	3	-
6. Kel. Dusun Baru	4	4	-

Sumber/Source : KUA Kecamatan Sungai Penuh

Tabel 2.5. 4 Banyaknya TPQ/TPSQ, Murid dan Guru Ngaji Menurut Desa di Kecamatan Sungai Bungkal, 2021**Table 2.5.4** Number of TPQ/TPSQ, Students, and Quran Teachers in Sungai Bungkal Sub-District, 2021

Desa Village	TPQ/TPSQ	Murid Students		Guru Teachers	
		L/M	P/F	L/M	P/F
(1)	(2)	(3)	(4)	(5)	(6)
1. Sumur Anyir	3	50	40	3	1
2. Pelayang Raya	4	60	50	4	2
3. Talang Lindung	6	65	60	4	2
4. Sungai Ning	2	30	30	2	0
5. Koto Tinggi	2	90	82	6	5
6. Kel. Dusun Baru	3	45	40	3	0
Kec. Sungai Bungkal	20	340	302	22	10

Sumber/Source : KUA Kecamatan Sungai Penuh

Tabel 2.5. 5 Jumlah Kelompok dan Anggota Majelis Taklim di Kecamatan Sungai Bungkal, 2021

Table 2.5.5 Number of Group and Member of Majelis Taklim in Sungai Bungkal Sub-District, 2021

Desa <i>Village</i>	Jumlah <i>Total</i>	
	Kelompok Majelis Taklim <i>Majelis Taklim Group</i>	Anggota <i>Members</i>
(1)	(2)	(3)
1. Sumur Anyir	2	225
2. Pelayang Raya	2	200
3. Talang Lindung	1	110
4. Sungai Ning	1	150
5. Koto Tinggi	1	160
6. Kel. Dusun Baru	1	180
Kecamatan Sungai Bungkal	8	1 025

Sumber/*Source* : KUA Kecamatan Sungai Penuh

Tabel 2.5. 6 Jumlah Kelompok Pengajian di Kecamatan Sungai Bungkal, 2021
Table 2.5.6 Number of Recitation Group in Sungai Bungkal Sub-District 2021

Desa <i>Village</i>	Majelis Taklim	Per- mata	Remaja Masjid	Kelompok Pengajian Karang Taruna <i>Karang Taruna Recitation Group</i>	Kelompok Pengajian Orang Dewasa <i>Adult Recitation Group</i>
(1)	(2)	(3)	(4)	(5)	(6)
1. Sumur Anyir	-	-	-	-	-
2. Pelayang Raya	4	1	5	1	-
3. Talang Lindung	4	1	6	1	1
4. Sungai Ning	2	1	3	1	-
5. Koto Tinggi	2	1	3	1	-
6. Kel. Dusun Baru	3	1	4	1	-
Kec. Sungai Bungkal	15	5	21	5	1

Sumber/*Source* : KUA Kecamatan Sungai Penuh

Tabel 2.5. 7 Banyaknya Jamaah Haji Menurut Jenis Kelamin di Kecamatan Sungai Bungkal, 2021

Table 2.5.7 Number of Jamaah Haji by Gender in Sungai Bungkal Sub-District, 2021

Desa	Laki-laki	Perempuan	Total
(1)	(2)	(3)	(4)
1. Sumur Anyir	1	1	2
2. Pelayang Raya	-	-	-
3. Talang Lindung	-	-	-
4. Sungai Ning	-	-	-
5. Koto Tinggi	-	-	-
6. Kel. Dusun Baru	1	1	2

Sumber/Source : KUA Kecamatan Sungai Penuh

Tabel 2.5. 8 Jumlah Nikah, Thalak/Cerai, dan Rujuk di Kecamatan Sungai Bungkal, 2021

Table 2.5.8 *Number of Marriage, Divorce, and Reconciliation in Sungai Bungkal Sub-District, 2021*

Desa <i>Village</i>	Nikah <i>Marriage</i>	Thalak/ Cerai <i>Divorce</i>	Rujuk <i>Reconciliation</i>
(1)	(2)	(3)	(4)
1. Sumur Anyir	10	-	-
2. Pelayang Raya	15	-	-
3. Talang Lindung	14	-	-
4. Sungai Ning	9	-	-
5. Koto Tinggi	9	-	-
6. Kel. Dusun Baru	26	-	-

Sumber/Source : KUA Kecamatan Sungai Penuh

Tabel 2.5. 9 Jumlah Nikah, Thalak/Cerai, dan Rujuk Menurut Bulan di Kecamatan Sungai Bungkal, 2021

Table 2.5.9 Number of Marriage, Divorce, and Reconciliation by Month in Sungai Bungkal Sub-District, 2021

Desa Village	Nikah Marriage	Thalak/ Cerai Divorce	Rujuk Reconciliation
(1)	(2)	(3)	(4)
1. Januari	13	-	-
2. Februari	5	-	-
3. Maret	8	-	-
4. April	3	-	-
5. Mei	9	-	-
6. Juni	6	-	-
7. Juli	8	-	-
8. Agustus	3	-	-
9. September	2	-	-
10. Oktober	8	-	-
11. November	8	-	-
12. Desember	10	-	-

Sumber/Source : KUA Kecamatan Sungai Penuh

BAB 3

Pertanian, Kehutanan, Peternakan dan Perikanan

Agriculture, Forestry, Livestock, and Fishery



3.1 Hortikultura / Horticulture

Tabel 3.1. 1 Luas Panen Tanaman Sayuran dan Buah-buahan Semusim Menurut Jenis Tanaman (ha), 2017-2018

Table 3.1. 1 Harvested Area for Vegetable Plants and Seasonal Fruits by Plant Type (ha), 2017-2018

Jenis Tanaman <i>Kind of Plants</i>		2016	2017	2018
(1)		(2)	(3)	(4)
1.	Bawang Daun	10	12	11
2.	Bawang Merah	11	15	15
3.	Bawang Putih	0	0	0
4.	Bayam	8	11	8
5.	Blewah	0	0	0
6.	Buncis	3	6	3
7.	Cabai Besar	10	24	48
8.	Cabai Rawit	2	8	11
9.	Jamur	0	0	0
10.	Kacang Merah	2	2	0
11.	Kacang Panjang	3	3	0
12.	Kangkung	4	2	1
13.	Kembang Kol	0	0	0
14.	Kentang	19	17	8
15.	Ketimun	0	0	0
16.	Kubis	0	2	0
17.	Labu Siam	0	0	0
18.	Lobak	2	1	0
19.	Melon	0	0	0
20.	Paprika	0	0	0
21.	Petsai/Sawi	4	6	0
22.	Semangka	0	0	0
23.	Stroberi	0	0	0
24.	Terung	2	2	2
25.	Tomat	7	7	10
26.	Wortel	0	0	0

Sumber/Source : BPS, Statistik Pertanian Hortikultura SPH-SBS/BPS-Statistics Indonesia, Agricultural Statistic for Horticulture SPH-SBS

Table 3.1. 2 Produksi Tanaman Sayuran dan Buah-buahan Semusim Menurut Jenis Tanaman (ton), 2017-2018

Table 3.1. 2 Production of Vegetable and Seasonal Fruits by Plant Type (ton), 2017-2018

Jenis Tanaman <i>Kind of Plants</i>	2016	2017	2018
(1)	(2)	(3)	(4)
1. Bawang Daun	15.9	74.1	75.2
2. Bawang Merah	16.3	116.9	125.7
3. Bawang Putih	0	0	0
4. Bayam	27.8	27.5	26.7
5. Blewah	0	0	0
6. Buncis	11.4	29.3	35
7. Cabai Besar	26.4	129.7	179.8
8. Cabai Rawit	21.8	41.3	19.1
9. Jamur	0	0	0
10. Kacang Merah	6.0	13.0	0
11. Kacang Panjang	3.8	7.3	0
12. Kangkung	49.9	20.5	27.9
13. Kembang Kol	0	0	0
14. Kentang	128.5	434.0	240
15. Ketimun	0	0	0
16. Kubis	0	70.0	0
17. Labu Siam	0	0	0
18. Lobak	1.2	1.5	0
19. Melon	0	0	0
20. Paprika	0	0	0
21. Petsai/Sawi	2.1	71.5	0
22. Semangka	0	0	0
23. Stroberi	0	0	0
24. Terung	70.3	37.8	6.0
25. Tomat	112.3	73.8	181.8
26. Wortel	0	0	0

Sumber/Source : BPS, Statistik Pertanian Hortikultura SPH-SBS/BPS-Statistics Indonesia, Agricultural Statistic for Horticulture SPH-SBS

Tabel 3.1. 3 Luas Panen Tanaman Biofarmaka Menurut Jenis Tanaman (m²), 2017-2018

Table 3.1. 3 Harvested Area of Biopharmaca Plants by Plant Type (m²), 2017-2018

Jenis Tanaman <i>Kind of Plants</i>	2016	2017	2018
(1)	(2)	(3)	(4)
1. Dlingo/Dringo	0	0	0
2. Jahe	5,416	13,716	4,450
3. Kapulaga	0	0	0
4. Keji Beling	0	0	0
5. Kencur	1,700	2,555	1,325
6. Kunyit	2,920	8,770	3,525
7. Laos/Lengkuas	1,415	2,050	970
8. Lempuyang	0	0	0
9. Lidah Buaya	0	0	0
10. Mahkota Dewa	0	0	0
11. Mengkudu/Pace	0	0	0
12. Sambiloto	0	0	0
13. Temuireng	0	0	0
14. Temukunci	0	0	0
15. Temulawak	250	410	415

Sumber/Source : BPS, Statistik Pertanian Hortikultura SPH-SBS/BPS-Statistics Indonesia, Agricultural Statistic for Horticulture SPH-SBS

Tabel 3.1. 4 Produksi Tanaman Biofarmaka Menurut Jenis Tanaman (kg), 2017-2018

Table 3.1. 4 Production of Biopharmaca Plants by Plant Type (kg), 2017-2018

Jenis Tanaman <i>Kind of Plants</i>	2016	2017	2018
(1)	(2)	(3)	(4)
1. Dlingo/Dringo	0	0	0
2. Jahe	7,740	28,645	11,525
3. Kapulaga	0	0	0
4. Keji Beling	0	0	0
5. Kencur	3,100	6,756	4,089
6. Kunyit	4,275	32,003	16,430
7. Laos/Lengkuas	4,200	9,226	7,551
8. Lempuyang	0	0	0
9. Lidah Buaya	0	0	0
10. Mahkota Dewa	0	0	0
11. Mengkudu/Pace	0	0	0
12. Sambiloto	0	0	0
13. Temuireng	0	0	0
14. Temukunci	0	0	0
15. Temulawak	1,025	1,330	3,224

Sumber/Source : BPS, Statistik Pertanian Hortikultura SPH-SBS/BPS-Statistics Indonesia, Agricultural Statistic for Horticulture SPH-SBS

Tabel 3.1. 5 Luas Panen Tanaman Hias Menurut Jenis Tanaman (m²), 2017-2018**Table 3.1. 5** *Harvested Area for Ornamental Plants by Plant Type (m²), 2017-2018*

Jenis Tanaman <i>Kind of Plants</i>	2016	2017	2018
(1)	(2)	(3)	(4)
1. Adenium (Kamboja Jepang)	0	0	0
2. Aglaonema	0	0	0
3. Anggrek	0	0	0
4. Anthurium Bunga	0	0	0
5. Anthurium Daun	0	0	0
6. Anyelir	0	0	0
7. Caladium	0	0	0
8. Cordyline	0	0	0
9. Diffenbachia	0	0	0
10. Dracaena	0	0	0
11. Euphorbia	0	0	0
12. Gerbera (Herbras)	0	0	0
13. Gladiol	0	0	0
14. Heliconia (Pisang-Pisangan)	0	0	0
15. Ixora (Soka)	0	0	0
16. Krisan	81	82	0
17. Mawar	0	0	0
18. Melati	0	0	0
19. Monstera	0	0	0
20. Pakis	0	0	0
21. Palem	0	0	0
22. Phylodendron	0	0	0
23. Sansevieria (Pedang-Pedangan)	0	0	0
24. Sedap Malam	0	0	0

Sumber/Source : BPS, Statistik Pertanian Hortikultura SPH-SBS/BPS-Statistics Indonesia, *Agricultural Statistic for Horticulture SPH-SBS*

Tabel 3.1. 6 Produksi Tanaman Hias Menurut Jenis Tanaman (tangkai), 2017-2018
Table 3.1. 6 Production of Ornamental Plants by Type of Plant (stem), 2017-2018

Jenis Tanaman <i>Kind of Plants</i>	2016	2017	2018
(1)	(2)	(3)	(4)
1. Adenium (Kamboja Jepang)	0	0	0
2. Aglaonema	0	0	0
3. Anggrek	0	0	0
4. Anthurium Bunga	0	0	0
5. Anthurium Daun	0	0	0
6. Anyelir	0	0	0
7. Caladium	0	0	0
8. Cordyline	0	0	0
9. Diffenbachia	0	0	0
10. Dracaena	0	0	0
11. Euphorbia	0	0	0
12. Gerbera (Herbras)	0	0	0
13. Gladiol	0	0	0
14. Heliconia (Pisang-Pisangan)	0	0	0
15. Ixora (Soka)	0	0	0
16. Krisan	244	82	0
17. Mawar	0	0	0
18. Melati	0	0	0
19. Monstera	0	0	0
20. Pakis	0	0	0
21. Palem	0	0	0
22. Phylodendron	0	0	0
23. Sansevieria (Pedang-Pedangan)	0	0	0
24. Sedap Malam	0	0	0

Sumber/Source : BPS, Statistik Pertanian Hortikultura SPH-SBS/BPS-Statistics Indonesia, Agricultural Statistic for Horticulture SPH-SBS

Tabel 3.1. 7 Produksi Buah-buahan dan Sayuran Tahunan Menurut Jenis Tanaman (ton), 2017-2018

Table 3.1. 7 Annual Fruit and Vegetable Production by Plant Type (ton), 2017-2018

Jenis Tanaman <i>Kind of Plants</i>	2016	2017	2018
(1)	(2)	(3)	(4)
1. Alpukat	5.5	8.7	16.6
2. Anggur	0	0	0
3. Apel	0	0	0
4. Belimbing	1.8	2.2	7.1
5. Duku/Langsat/Kokosan	2.5	1.5	1.9
6. Durian	7.9	3.0	17.1
7. Jambu Air	2.9	0.9	1.5
8. Jambu Biji	15.3	19.4	32.5
9. Jengkol	2.0	2.6	3.6
10. Jeruk Besar	0	0	0
11. Jeruk Siam/Kepron	80.0	76.4	291.1
12. Mangga	5.2	17.6	8.2
13. Manggis	27.8	22.4	22.1
14. Markisa/Konyal	1.8	3.4	3.5
15. Melinjo	0	0	0
16. Nangka/Cempedak	9.5	9.6	40.1
17. Nenas	0.8	0.4	1.0
18. Pepaya	24.3	12.0	32.7
19. Petai	0.5	0.4	0.1
20. Pisang	79.0	45.4	293.0
21. Rambutan	9.0	1.8	1.5
22. Salak	0	0	0
23. Sawo	0	0	0
24. Sirsak	87.0	60.3	33.2
25. Sukun	1.3	2.0	1.2

Sumber/Source : BPS, Statistik Pertanian Hortikultura SPH-SBS/BPS-Statistics Indonesia, Agricultural Statistic for Horticulture SPH-SBS

3.2 Pertanian / Agriculture

Tabel 3.2. 1 Luas Lahan Di Kecamatan Sungai Bungkal Dirinci Menurut Penggunaannya, 2021

Table 3.2. 1 Land Area in Sungai Sungai Subdistrict Specified according to Usage, 2021

Jenis Penggunaannya <i>Kind of Usage</i>	Jumlah <i>Total</i>	
	Luas Lahan <i>Area (Ha)</i>	Persentase <i>Percentage (%)</i>
(1)	(2)	(3)
1. Lahan Sawah	75	-
2. Lahan Bukan Sawah	8 58	-
a. Lahan Kering	8 29	-
b. Lahan Lainnya	29	-

Sumber/*Source* : Kacabdis Pertabun Kecamatan Sungai Bungkal

Tabel 3.2. 2 Luas Lahan Sawah Dirinci Menurut Jenis Pengairan di Kecamatan Sungai Bungkal, 2021

Table 3.2. 2 Rice Field Area Specified by Type of Watering in Sungai Bungkal Sub-District, 2021

Jenis Pengairan <i>Type of Watering (Ha)</i>	Luas <i>Area (Ha)</i>
(1)	(2)
1. Teknis	-
2. Setengah Teknis	74
3. Sederhana	-
4. Tadah Hujan	-
5. Lainnya	-
Jumlah	74

Sumber/*Source* : Kacabdis Pertabun Kecamatan Sungai Bungkal

AGRICULTURE

Tabel 3.2. 3 Luas Lahan Pertanian Bukan Sawah Dirinci Menurut Jenis Penggunaannya di Kecamatan Sungai Bungkal, 2021

Table 3.2. 3 *Non-Paddy Agricultural Land Area Specified by Type of Use in Sungai Bungkal Sub-District, 2021*

Jenis Penggunaan Lahan <i>Type of Land Usage</i>	Luas <i>Area (Ha)</i>
(1)	(2)
1. Tegall/kebun	320
2. Ladang/Huma	497
3. Perkebunan	-
4. Ditanami Pohon/Hutan Rakyat	2 876
5. Padang Gembala/Padang Rumput	7 167
6. Tak Diusahakan	29
7. Lainnya (tambak, kolam, dll)	9
Jumlah	10 898

Sumber/*Source* : Satgas Pertanian Kecamatan Sungai Bungkal

Tabel 3.2. 4 Luas Panen, Produksi Dan Rata-Rata Produksi Padi Sawah Di Kecamatan Sungai Bungkal, 2021

Table 3.2. 4 *Harvested Area, Production and Average Production of Lowland Rice in Sungai Bungkal Sub-District, 2021*

Desa Village	Luas Panen <i>Harvested</i> Area (Ha)	Produksi Production (Kw)	Rata-rata Produksi Average Production (Kw/Ha)
(1)	(2)	(3)	(4)
1. Sumur Anyir	170	12580	74
2. Pelayang Raya	-	-	-
3. Talang Lindung	-	-	-
4. Sungai Ning	-	-	-
5. Koto Tinggi	-	-	-
6. Kel. Dusun Baru	39	2808	72
Kec. Sungai Bungkal	209	15 388	73

Sumber/*Source* : Satgas Pertanian Kecamatan Sungai Bungkal

AGRICULTURE

Table 3.2. 5 Luas Panen, Produksi Dan Rata-Rata Produksi Jagung Di Kecamatan Sungai Bungkal, 2021

Table 3.2. 5 *Harvested Area, Production and Average Production of Corn in Sungai Bungkal Sub-District, 2021*

Desa <i>Village</i>	Luas Panen <i>Harvested Area (Ha)</i>	Produksi <i>Production (Kw)</i>	Rata-rata Produksi <i>Average Production (Kw/Ha)</i>
(1)	(2)	(3)	(4)
1. Sumur Anyir	-	-	-
2. Pelayang Raya	2	70	35
3. Talang Lindung	10	350	35
4. Sungai Ning	4	128	32
5. Koto Tinggi	-	-	-
6. Kel. Dusun Baru	-	-	-
Kec. Sungai Bungkal	16	548	34

Sumber/Source : Satgas Pertanian Kecamatan Sungai Bungkal

Tabel 3.2. 6 Luas Panen, Produksi Dan Rata-Rata Produksi Ubi Kayu Di Kecamatan Sungai Bungkal, 2021

Tabel 3.2.6 *Harvested Area, Production and Average Cassava Production in Sungai Bungkal Sub-District, 2021*

Desa <i>Village</i>	Luas Panen <i>Harvested Area (Ha)</i>	Produksi Production (Kw)	Rata-rata Produksi Average Production (Kw/Ha)
(1)	(2)	(3)	(4)
1. Sumur Anyir	-	-	-
2. Pelayang Raya	6	2 160	360
3. Talang Lindung	15	5 700	380
4. Sungai Ning	7	2 660	380
5. Koto Tinggi	4	350	350
6. Kel. Dusun Baru	-	-	-
Kec. Sungai Bungkal	29	10 870	368

Sumber/Source : Satgas Pertanian Kecamatan Sungai Bungkal

AGRICULTURE

Table 3.2. 7 Luas Panen, Produksi Dan Rata-Rata Produksi Ubi Jalar Di Kecamatan Sungai Bungkal, 2021

Table 3.2.7 *Harvested Area, Production and Average Sweet Potato Production in Sungai Bungkal Sub-District, 2021*

Desa Village	Luas Panen Harvested Area (Ha)	Produksi Production (Kw)	Rata-rata Produksi Average Production (Kw/Ha)
(1)	(2)	(3)	(4)
1. Sumur Anyir	-	-	-
2. Pelayang Raya	0,25	50	200
3. Talang Lindung	1	200	200
4. Sungai Ning	0,50	100	200
5. Koto Tinggi	0,25	50	200
6. Kel. Dusun Baru	-	-	-
Kec. Sungai Bungkal	2	400	200

Sumber/Source : Satgas Pertanian Kecamatan Sungai Bungkal

Tabel 3.2. 8 Luas Panen, Produksi Dan Rata-Rata Produksi Kacang Tanah Di Kecamatan Sungai Bungkal, 2021

Table 3.2. 8 *Harvested Area, Production and Average Production of Peanuts in Sungai Bungkal Sub-District, 2021*

Desa <i>Village</i>	Luas Panen <i>Harvested Area (Ha)</i>	Produksi <i>Production (Kw)</i>	Rata-rata <i>Produksi Average Production (Kw/Ha)</i>
(1)	(2)	(3)	(4)
1. Sumur Anyir	-	-	-
2. Pelayang Raya	1	35	35
3. Talang Lindung	2	70	35
4. Sungai Ning	1	35	35
5. Koto Tinggi	-	-	-
6. Kel. Dusun Baru	-	-	-
Kec. Sungai Bungkal	4	140	35

Sumber/*Source* : Satgas Pertanian Kecamatan Sungai Bungkal

Table 3.2. 9 Banyaknya Alat-alat Pertanian Di Kecamatan Sungai Bungkal, 2021
Table 3.2. 9 Number of Agricultural Equipment in Sungai Bungkal Sub-District, 2021

Desa Village	Mesin Pengolah Lahan Land Processing Machinery				
	Pompa Air Water pump	Traktor Roda Dua Two Wheel Tractor	Traktor Roda Empat Four Wheel Tractor		
		Mini Mini	Sedang Medium	Besar Large	
(1)	(2)	(3)	(4)	(5)	(6)
1. Sumur Anyir	1	2	-	-	-
2. Pelayang Raya	1	-	-	-	-
3. Talang Lindung	1	2	-	-	-
4. Sungai Ning	3	1	-	-	-
5. Koto Tinggi	-	-	-	-	-
6. Kel. Dusun Baru	-	-	-	-	-
Kec. Sungai Bungkal	6	5	-	-	-

Tabel 3.2. 9 Lanjutan / *Continued*

Desa <i>Village</i>	Mesin Pemberantas Hama <i>Pest Control Machine</i>				
	<i>Hand Sprayer</i>	<i>Knopsack Power Sprayer</i>	<i>Skid Power Sprayer</i>	<i>Swin Fog</i>	Emposan Tikus
(1)	(2)	(3)	(4)	(5)	(6)
1. Sumur Anyir	-	10	-	-	-
2. Pelayang Raya	-	30	-	-	-
3. Talang Lindung	-	38	-	-	-
4. Sungai Ning	-	83	2	-	-
5. Koto Tinggi	-	5	-	-	-
6. Kel. Dusun Baru	-	7	1	-	-
Kec. Sungai Bungkal	-	173	3	-	-

Tabel 3.2. 9 Lanjutan / *Continued*

Desa <i>Village</i>	Mesin Pengolah Padi <i>Rice Processing Machine</i>		
	Perontok Padi <i>Rice Thresher</i>	Pengering Gabah <i>Grain Dryer</i>	Sabit <i>Sickle</i>
(1)	(2)	(3)	(4)
1. Sumur Anyir	2	1	195
2. Pelayang Raya	-	-	-
3. Talang Lindung	1	-	100
4. Sungai Ning	-	-	50
5. Koto Tinggi	-	-	-
6. Kel. Dusun Baru	1	-	65
Kec. Sungai Bungkal	4	1	410

Sumber/*Source* : Satgas Pertanian Kecamatan Sungai Bungkal

Tabel 3.2. 10 Luas Panen, Produksi Dan Rata-Rata Produksi Sayur-sayuran Di Kecamatan Sungai Bungkal, 2021

Table 3.2. 10 *Harvested Area, Production and Average Production of Vegetables in Sungai Bungkal Sub-District, 2021*

Jenis Sayuran <i>Type of Vegetables</i>	Luas Panen <i>Harvested Area (Ha)</i>	Produksi <i>Production (Kw)</i>	Rata-rata Produksi <i>Average Production (Kw/Ha)</i>
(1)	(2)	(3)	(4)
1. Bawang Merah	13	1 560	120
2. Bawang Putih	-	-	-
3. Cabai Besar	26	1 820	70
4. Cabai Rawit	6	150	50
5. Tomat	3	750	250
6. Kentang	3	1 050	350
7. Kubis	-	-	-
8. Petsai/Sawi	-	-	-
9. Kol	-	-	-
10. Wortel	-	-	-
11. Kacang Merah	-	-	-
12. Kacang Panjang	-	-	-
13. Terung	2	300	150
14. Buncis	1	120	120
15. Labu Siam	-	-	-
16. Kangkung	2	220	110
17. Bayam	6	450	75
18. Ketimun	1	170	170

Sumber/*Source* : Satgas Pertanian Kecamatan Sungai Bungkal

Tabel 3.2. 11 Produksi dan Banyaknya Pohon Buah-buahan yang Menghasilkan di Kecamatan Sungai Bungkal, 2021

Table 3.2. 11 Production and Number of Fruit Trees that Produce in Sungai Bungkal Sub-District, 2021

Jenis Buah <i>Kind of Fruits</i>	Tanaman yang Menghasilkan <i>Trees that Produce (Pohon)</i>	Produksi <i>Production (Kw)</i>
(1)	(2)	(3)
1. Alpukat	65	98
2. Belimbing	15	22
3. Duku/Langsat/Kokosan	-	-
4. Durian	11	12
5. Jambu Biji	10	10
6. Jambu Air	12	13
7. Jeruk	1 000	-
8. Mangga	18	25
9. Manggis	-	-
10. Nangka/Cempedak	28	132
11. Nanas	-	-
12. Pepaya	10	15
13. Pisang	15	16
14. Rambutan	-	-
15. Salak	-	-
16. Sawo	2	5
17. Sirsak	25	23
18. Sukun	-	23

Sumber/Source : Satgas Pertanian Kecamatan Sungai Bungkal

Tabel 3.2. 12 Luas Tanam Perkebunan Rakyat Menurut Komoditi Di Kecamatan Sungai Bungkal, 2019-2020

Table 3.2. 12 *Planting Area of Smallholdings According to Commodities in Sungai Bungkal Sub-District, 2019-2020*

Komoditas <i>Comodities</i>	Luas Tanam <i>Planting Area (Ha)</i>	
	2020	2021
(1)	(2)	(3)
1. Cassiavera	-	13
2. Kopi Arabika	28	20
3. Kopi Robusta	10	6
4. Cengkeh	-	-
5. Kemiri	-	-
6. Tebu	-	-
7. Pinang	-	4
8. Kakao	-	3

Sumber/*Source* : Satgas Pertanian Kecamatan Sungai Bungkal

BAB 4

Pariwisata dan Lainnya

Tourism and other



4.1 Pariwisata /Tourism

Tabel 4.1. 1 Jumlah Rumah Makan/Restoran Menurut Kelurahan/Desa, 2018-2020

Table 4.1.1 Number of Restaurants by Village, 2018-2020

Desa Village	2018	2019	2020
(1)	(2)	(3)	(4)
1. Sumur Anyir	-	10	10
2. Pelayang Raya	-	20	20
3. Talang Lindung	-	3	3
4. Sungai Ning	-	8	8
5. Koto Tinggi	-	5	16
6. Kel. Dusun Baru	-	4	10
Kec. Sungai Bungkal	-	50	67

Sumber/Source : BPS, Pendataan Potensi Desa (Podes) 2020

4.2 Perekonomian / *Economy*

Tabel 4.2. 1 Jumlah Industri Di Kecamatan Sungai Bungkal, 2019

Table 4.2. 1 Number of Industries in Sungai Bungkal Sub-District, 2019

Desa <i>Village</i>	Jenis Industri <i>Type of Industries</i>			
	Rumah Tangga <i>Household</i>	Kecil <i>Small</i>	Sedang <i>Medium</i>	Besar <i>Large</i>
(1)	(2)	(3)	(4)	(5)
1. Sumur Anyir	5	5	-	-
2. Pelayang Raya	85	-	-	-
3. Talang Lindung	150	8	1	-
4. Sungai Ning	40	6	-	-
5. Koto Tinggi	15	1	-	-
6. Kel. Dusun Baru	9	2	-	-
Kec. Sungai Bungkal	304	22	1	-

Sumber/*Source* : BPS, Pendataan Potensi Desa (Podes) 2020

Tabel 4.2. 2 Jumlah Industri Pengolahan di Kecamatan Sungai Bungkal, 2019
Table 4.2. 2 Number of Processing Industries in Sungai Bungkal Sub-District, 2019

Desa <i>Village</i>	Industri Makanan <i>Food Industries</i>	Industri Meubel <i>Furniture Industry</i>	Industri Batako/Bata <i>Brick Industry</i>	Industri Anyaman <i>Matting Industry</i>
(1)	(2)	(3)	(4)	(5)
1. Sumur Anyir	5	2	-	-
2. Pelayang Raya	85	-	-	-
3. Talang Lindung	150	7	1	-
4. Sungai Ning	40	2	1	3
5. Koto Tinggi	15	1	-	-
6. Kel. Dusun Baru	9	2	-	-
Kec. Sungai Bungkal	304	14	2	3

Sumber/Source : BPS, Pendataan Potensi Desa (Podes) 2020

4.3 Perdagangan / Trading

Tabel 4.3. 1 Banyaknya Pasar Menurut Jenis Dirinci Per Desa Di Kecamatan Sungai Bungkal, 2020

Table 4.3. 3 Number of Markets by Specified Type Per Village in Sungai Bungkal Sub-District, 2020

Desa Village	Jenis Pasar Market Type	
	Umum General	Hewan Animals
(1)	(2)	(3)
1. Sumur Anyir	-	-
2. Pelayang Raya	-	-
3. Talang Lindung	-	-
4. Sungai Ning	-	-
5. Koto Tinggi	-	-
6. Kel. Dusun Baru	-	-
Kec. Sungai Bungkal	-	-
2019	-	-

Sumber/Source : Kantor Camat Sungai Bungkal

Tabel 4.3. 2 Banyaknya Sarana Perekonomian Menurut Jenis Dirinci Per Desa di Kecamatan Sungai Bungkal, 2020

Table 4.3. 2 Number of Economic Facilities by Type Specified Per Village in Sungai Bungkal Sub-District, 2020

Desa <i>Village</i>	Warung/ Toko <i>Stall</i>	KUD	Bank
(1)	(2)	(3)	(4)
1. Sumur Anyir	32	-	-
2. Pelayang Raya	30	-	-
3. Talang Lindung	18	-	-
4. Sungai Ning	20	-	-
5. Koto Tinggi	30	-	-
6. Kel. Dusun Baru	15	-	1
Kec. Sungai Bungkal	145	-	1

Tabel 4.3.2 Lanjutan / *Continued*

Desa <i>Village</i>	Air Minum Isi Ulang <i>Refill Drinking Water</i>	<i>Photo Copy</i>	Penjahit <i>Tailor</i>
(1)	(6)	(7)	(8)
1. Sumur Anyir	-	2	4
2. Pelayang Raya	1	1	-
3. Talang Lindung	-	-	2
4. Sungai Ning	-	-	5
5. Koto Tinggi	-	-	3
6. Kel. Dusun Baru	2	1	4
Kec. Sungai Bungkal	2	4	18

Tabel 4.3.2 Lanjutan / *Continued*

	Desa <i>Village</i>	Pangkas Rambut <i>Barbershop</i>	Salon <i>Salon</i>
	(1)	(9)	(10)
1.	Sumur Anyir	1	-
2.	Pelayang Raya	1	1
3.	Talang Lindung	-	1
4.	Sungai Ning	-	1
5.	Koto Tinggi	-	-
6.	Kel. Dusun Baru	1	1
Kec. Sungai Bungkal		3	4

Tabel 4.3.2 Lanjutan / *Continued*

Desa <i>Village</i>	Bengkel <i>Workshop</i>	Reparasi Elektronik <i>Electronic Repair</i>	Persewaan Alat Pesta <i>Party Equipment Rental</i>
(1)	(11)	(12)	(13)
1. Sumur Anyir	2	-	-
2. Pelayang Raya	1	-	-
3. Talang Lindung	-	-	-
4. Sungai Ning	2	-	-
5. Koto Tinggi	1	-	-
6. Kel. Dusun Baru	4	1	-
Kec. Sungai Bungkal	10	1	-

Sumber/*Source* : Monografi Desa/*Village Monograph*

Tabel 4.3.3 Harga Sembilan Bahan Pokok di Kecamatan Sungai Bungkal, 2019
Table 4.3.3 Price of Nine Basic Ingredients in Sungai Bungkal Sub-District, 2019

Uraian <i>Item</i>	Satuan <i>Unit</i>	Harga <i>Price</i>
(1)	(2)	(3)
1. Beras		
- Kualitas I	Kg	
- Kualitas II	Kg	
2. Bahan Bakar	3 kg	
- Gas Elpiji	Liter	
- Minyak Tanah	Liter	
- Minyak Bimoli	Liter	
- Minyak Goreng Biasa	Gram	
3. Garam		
4. Lauk Pauk	Ons	
- Ikan Teri	Ons	
- Ikan Asin	Kg	
- Ikan Air Tawar	Kg	
- Ikan Laut	Buah	
- Tahu	Buah	
- Tempe	Butir	
- Telur Itik	Butir	
- Telur Ayam Ras	Butir	
- Telur Ayam Kampung	Kaleng	
- Sarden Kaleng Kecil		
5. Susu	Kaleng	
- Susu Kaleng	800gram	
- Susu Bubuk		
6. Sabun		
- Sabun Cuci Piring	Buah	
- Sabun Mandi	Buah	

Sumber/Source : Kantor Camat Sungai Bungkal

4.4 Transportasi / *Transportation*

Tabel 4.4. 1 Panjang Jalan Menurut Tipe Permukaan di Kecamatan Sungai Bungkal (dalam km), 2020

Table 4.4.1 Road Length by Surface Type in Sungai Bungkal Sub-District (in km), 2020

Desa <i>Village</i>	Aspal <i>Asphalt</i>	Kerikil <i>Gravel</i>	Cor <i>Cast</i>	Tanah <i>Soil</i>
(1)	(2)	(3)	(4)	(5)

1. Sumur Anyir
2. Pelayang Raya
3. Talang Lindung
4. Sungai Ning
5. Koto Tinggi
6. Kel. Dusun Baru

Kec. Sungai Bungkal

Sumber/*Source* : Monografi Desa/*Village Monograph*

Tabel 4.4. 2 Nama-nama Jembatan di Kecamatan Sungai Bungkal, 2020
Table 4.4.2 Bridge Names in Sungai Bungkal Sub-District, 2020

Jembatan <i>Bridges</i>	Aspal <i>Asphalt</i>
(1)	(2)

Sumber/*Source* : Monografi Desa/*Village Monograph*

4.5 Keuangan / Finance

Tabel 4.5. 1 Pajak Bumi Dan Bangunan (PBB) Di Kecamatan Sungai Bungkal, 2021

Table 4.5. 1 Land and Building Tax (PBB) in Sungai Bungkal Sub-District, 2021

Desa Village	Objek Pajak Tax Object		Realisasi Realization	
	SPPT	Rp	SPPT	Rp
(1)	(2)	(3)	(4)	(5)
1. Sumur Anyir	475	22.680.157	122	5.347.680
2. Pelayang Raya	416	21.833.614	215	9.638.898
3. Talang Lindung	361	25.870.503	173	10.471.520
4. Sungai Ning	267	6.311.331	215	3.621.307
5. Koto Tinggi	274	29.362.253	128	10.145.251
6. Kel. Dusun Baru	523	34.517.155	63	5.094.660
Kec. Sungai Bungkal	2 325	140.575.013	916	44.319.316
2020	2 121	73.627.246	934	30.917.762

Sumber/Source : Kantor Camat Sungai Bungkal

Tabel 4.5. 2 Jumlah Penerimaan Alokasi Dana Desa (ADD) di Kecamatan Sungai Bungkal, 2019

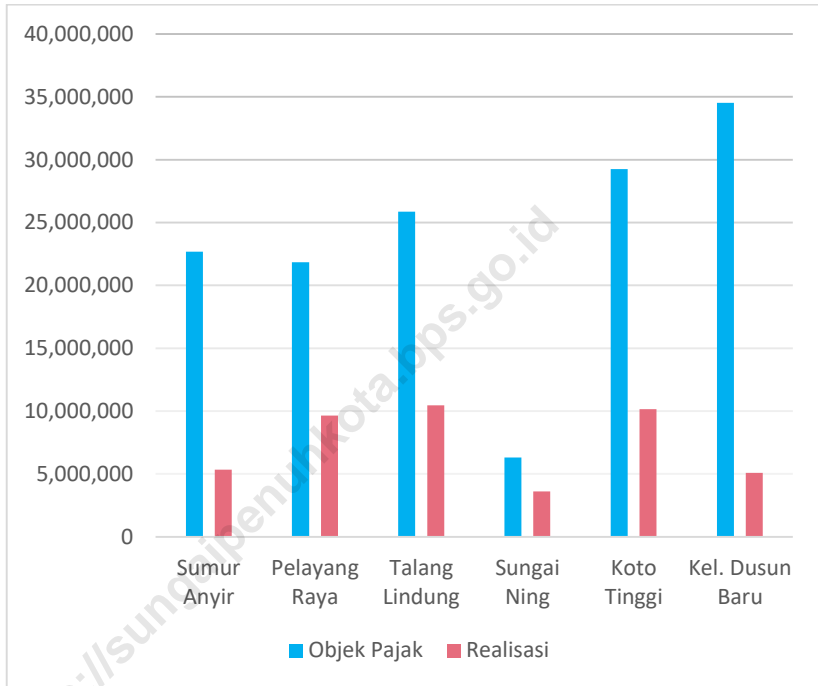
Table 4.5. 2 Number of Village Fund Allocation Receipts (ADD) in Sungai Bungkal Sub-District, 2019

Desa	Alokasi Dana Desa	Realisasi	Persentase (%)
(1)	(2)	(3)	(4)
1. Sumur Anyir	645 758 881	645 758 881	100
2. Pelayang Raya	664 203 267	595 279 395	89.62
3. Talang Lindung	699 779 751	649 259 949	92.78
4. Sungai Ning	766 026 151	755 735 151	98.66
5. Koto Tinggi	576 556 000	576 556 000	100
6. Kel. Dusun Baru	-	-	-
Kec. Sungai Bungkal	3 352 324 050	3 222 589 376	96.13

Sumber/Source : Kantor Desa Se-Kecamatan Sungai Bungkal

Gambar 4.5.1 Realisasi Penerimaan Pajak Bumi Dan Bangunan (PBB) di Kecamatan Sungai Bungkal, 2021

Figure 4.5 1 Realization of Land and Building Tax (PBB) Revenue in Sungai Bungkal Sub-District, 2021



BAB 5

Potensi Desa

Village Potential



Tabel 5.1. Banyaknya Keluarga Menurut Desa/Kelurahan dan Jenis Pengguna Listrik di Kecamatan Sungai Bungkal, 2021

Desa/Kelurahan	Pengguna Listrik			Bukan Pengguna Listrik
	PLN	Non PLN	Jumlah	
(1)	(2)	(3)	(4)	(5)
1. Sumur Anyir	438	0	438	0
2. Pelayang Raya	605	0	605	0
3. Talang Lindung	464	0	464	0
4. Sungai Ning	385	0	385	1
5. Koto Tinggi	287	0	287	0
6. Dusun Baru	481	0	481	0
Kec. Sungai Bungkal	2 660	0	2 660	1

Sumber/Source : BPS, Pendataan Potensi Desa (Podes) 2021

Tabel 5.2 Banyaknya Desa/Kelurahan Menurut Keberadaan Penerangan Jalan Utama Desa/Kelurahan di Kecamatan Sungai Bungkal, 2019, 2020, dan 2021

Penerangan Jalan Utama	2019	2020	2021
(1)	(2)	(3)	(4)
Sumber Penerangan Jalan Utama			
Listrik Pemerintah	6	6	5
Listrik Non Pemerintah	0	0	0
Non Listrik	0	0	0

Sumber/Source : BPS, Pendataan Potensi Desa (Podes) 2021

Tabel 5.3 Banyaknya Desa/Kelurahan Menurut Jenis Bahan Bakar untuk Memasak yang Digunakan Oleh Sebagian Besar Keluarga di Kecamatan Sungai Bungkal, 2019, 2020, dan 2021

Jenis Bahan Bakar	2019	2020	2021
(1)	(2)	(3)	(4)
Gas Kota	0	0	12
LPG 3 Kg	2	5	42
LPG lebih dari 3 Kg	2	0	18
Minyak Tanah	3	1	30
Kayu Bakar	0	0	18
Lainnya	0	0	36

Sumber/Source : BPS, Pendataan Potensi Desa (Podes) 2021

Tabel 5.4 Banyaknya Desa/Kelurahan Menurut Sumber Air Minum Sebagian Besar Keluarga di Kecamatan Hamaparan Rawang, 2019, 2020, dan 2021

Sumber Air Minum	2019	2020	2021
(1)	(2)	(3)	(4)
Air Kemanasan Bermerk	0	0	0
Air Isi Ulang	1	6	12
Ledeng Dengan Meteran	4	0	0
Ledeng Tanpa Meteran	1	0	0
Sumur Bor atau Pempa	0	0	0
Sumur	0	0	0
Mata Air	0	0	0
Sungai/Danau/Kolam/Waduk/ Situ/Embung/Bendungan	0	0	0
Air Hujan	0	0	0
Lainnya	0	0	0

Sumber/Source : BPS, Pendataan Potensi Desa (Podes) 2021

Tabel 5.5 Banyaknya Desa/Kelurahan Menurut Penggunaan Fasilitas Tempat Buang Air Besar Sebagian Besar Keluarga di Kecamatan Sungai Bungkal, 2019, 2020, dan 2021

Fasilitas Tempat Buang Air Besar	2019	2020	2021
(1)	(2)	(3)	(4)
Jamban			
Sendiri	6	6	6
Bersama	0	0	0
Umum	0	0	0
Bukan Jamban	0	0	0

Sumber/Source : BPS, Pendataan Potensi Desa (Podes) 2021

Tabel 5.6 Banyaknya Sekolah Dasar (SD) Menurut Desa/Kelurahan di Kecamatan Sungai Bungkal, 2021

Desa/Kelurahan	Negeri	Swasta	Jumlah
(1)	(2)	(3)	(4)
1. Sumur Anyir	3	0	3
2. Pelayang Raya	1	0	1
3. Talang Lindung	2	1	3
4. Sungai Ning	1	0	1
5. Koto Tinggi	0	1	1
6. Dusun Baru	2	1	3
Kec. Sungai Bungkal	9	3	12

Sumber/Source : BPS, Pendataan Potensi Desa (Podes) 2021

Tabel 5.7 Banyaknya Madrasah Ibtidaiyah (MI) Menurut Desa/Kelurahan di Kecamatan Sungai Bungkal, 2021

Desa/Kelurahan	Negeri	Swasta	Jumlah
(1)	(2)	(3)	(4)
1. Sumur Anyir	0	0	0
2. Pelayang Raya	0	0	0
3. Talang Lindung	0	1	1
4. Sungai Ning	0	0	0
5. Koto Tinggi	0	0	0
6. Dusun Baru	0	0	0
Kec. Sungai Bungkal	0	1	1

Sumber/Source : BPS, Pendataan Potensi Desa (Podes) 2021

Tabel 5.8 Banyaknya Sekolah Menengah Pertama (SMP) Menurut Desa/Kelurahan di Kecamatan Sungai Bungkal, 2021

Desa/Kelurahan	Negeri	Swasta	Jumlah
(1)	(2)	(3)	(4)
1. Sumur Anyir	0	0	0
2. Pelayang Raya	0	0	0
3. Talang Lindung	0	0	0
4. Sungai Ning	0	0	0
5. Koto Tinggi	1	1	2
6. Dusun Baru	0	0	0
Kec. Sungai Bungkal	1	1	2

Sumber/Source : BPS, Pendataan Potensi Desa (Podes) 2021

Tabel 5.9 Banyaknya Madrasah Tsanawiyah (MTs) Menurut Desa/Kelurahan di Kecamatan Sungai Bungkal, 2021

Desa/Kelurahan	Negeri	Swasta	Jumlah
(1)	(2)	(3)	(4)
1. Sumur Anyir	1	0	1
2. Pelayang Raya	0	0	0
3. Talang Lindung	0	0	0
4. Sungai Ning	0	0	0
5. Koto Tinggi	0	0	0
6. Dusun Baru	0	0	0
Kec. Sungai Bungkal	1	0	1

Sumber/Source : BPS, Pendataan Potensi Desa (Podes) 2021

Tabel 5.10 Banyaknya Sekolah Menengah Atas (SMA) Menurut Desa/Kelurahan di Kecamatan Sungai Bungkal, 2021

Desa/Kelurahan	Negeri	Swasta	Jumlah
(1)	(2)	(3)	(4)
1. Sumur Anyir	0	1	1
2. Pelayang Raya	0	0	0
3. Talang Lindung	0	0	0
4. Sungai Ning	0	0	0
5. Koto Tinggi	0	0	0
6. Dusun Baru	0	0	0
Kec. Sungai Bungkal	0	1	1

Sumber/Source : BPS, Pendataan Potensi Desa (Podes) 2021

Tabel 5.11 Banyaknya Madrasah Aliyah (MA) Menurut Desa/Kelurahan di Kecamatan Sungai Bungkal, 2021

Desa/Kelurahan	Negeri	Swasta	Jumlah
(1)	(2)	(3)	(4)
1. Sumur Anyir	0	0	0
2. Pelayang Raya	0	0	0
3. Talang Lindung	0	0	0
4. Sungai Ning	0	0	0
5. Koto Tinggi	0	0	0
6. Dusun Baru	0	0	0
Kec. Sungai Bungkal	0	0	0

Sumber/Source : BPS, Pendataan Potensi Desa (Podes) 2021

Tabel 5.12 Banyaknya Sekolah Menengah Kejuruan (SMK) Menurut Desa/Kelurahan di Kecamatan Sungai Bungkal, 2021

Desa/Kelurahan	Negeri	Swasta	Jumlah
(1)	(2)	(3)	(4)
1. Sumur Anyir	0	0	0
2. Pelayang Raya	0	0	0
3. Talang Lindung	0	0	0
4. Sungai Ning	0	0	0
5. Koto Tinggi	0	0	0
6. Dusun Baru	0	0	0
Kec. Sungai Bungkal	0	0	0

Sumber/Source : BPS, Pendataan Potensi Desa (Podes) 2021

Tabel 5.13 Banyaknya Akademi/Perguruan Tinggi Menurut Desa/Kelurahan di Kecamatan Sungai Bungkal, 2021

Desa/Kelurahan	Negeri	Swasta	Jumlah
(1)	(2)	(3)	(4)
1. Sumur Anyir	0	1	1
2. Pelayang Raya	0	0	0
3. Talang Lindung	0	0	0
4. Sungai Ning	0	0	0
5. Koto Tinggi	0	1	1
6. Dusun Baru	0	0	0
Kec. Sungai Bungkal	0	2	2

Sumber/Source : BPS, Pendataan Potensi Desa (Podes) 2021

Tabel 5.14 Kemudahan Untuk Mencapai Saranan Pendidikan Terdekat Bagi Desa/Kelurahan yang Tidak Ada Sarana Pendidikan Menurut Desa/Kelurahan dan Jenjang Pendidikan di Kecamatan Sungai Bungkal, 2021

Desa/Kelurahan	SD	MI	SMP	MTs
(1)	(2)	(3)	(4)	(5)
1. Sumur Anyir	-	Sangat Mudah	Sangat Mudah	-
2. Pelayang Raya	-	Sangat Mudah	Sangat Mudah	Sangat Mudah
3. Talang Lindung	-	-	Sangat Mudah	Sangat Mudah
4. Sungai Ning	-	Sangat Mudah	Sangat Mudah	Sangat Mudah
5. Koto Tinggi	-	Sangat Mudah	-	Sangat Mudah
6. Dusun Baru	-	Sangat Mudah	Sangat Mudah	Sangat Mudah
Kec. Sungai Bungkal				

Lanjutan Tabel 5.14

Desa/Kelurahan	SMA	MA	SMK	Akademi/ Perguruan Tinggi
(1)	(6)	(7)	(8)	(9)
1. Sumur Anyir	-	Sangat Mudah	Mudah	-
2. Pelayang Raya	Sangat Mudah	Sangat Mudah	Mudah	Sangat Mudah
3. Talang Lindung	Sangat Mudah	Sangat Mudah	Sangat Mudah	Sangat Mudah
4. Sungai Ning	Sangat Mudah	Mudah	Mudah	Sangat Mudah
5. Koto Tinggi	Sangat Mudah	Sangat Mudah	Sangat Mudah	-
6. Dusun Baru	Sangat Mudah	Sangat Mudah	Sangat Mudah	Sangat Mudah
Kec. Sungai Bungkal				

Sumber/Source : BPS, Pendataan Potensi Desa (Podes) 2021

Tabel 5.15 Banyaknya Sarana Kesehatan Menurut Desa/Kelurahan dan Jenis Sarana Kesehatan di Kecamatan Sungai Bungkal, 2021

Desa/Kelurahan	Rumah Sakit	Rumah Sakit Bersalin	Poliklinik/Balai Pengobatan
(1)	(2)	(3)	(4)
1. Sumur Anyir	0	0	0
2. Pelayang Raya	0	0	0
3. Talang Lindung	0	0	0
4. Sungai Ning	1	0	0
5. Koto Tinggi	0	0	0
6. Dusun Baru	0	0	0
Kec. Sungai Bungkal	1	0	0

Sumber/Source : BPS, Pendataan Potensi Desa (Podes) 2021

Lanjutan Tabel 5.15

Desa/Kelurahan	Puskesmas		Apotek
	Rawat Inap	Tanpa Rawat Inap	
(1)	(5)	(6)	(7)
1. Sumur Anyir	0	0	1
2. Pelayang Raya	0	0	0
3. Talang Lindung	0	1	0
4. Sungai Ning	0	0	0
5. Koto Tinggi	0	0	1
6. Dusun Baru	0	0	1
Kec. Sungai Bungkal	0	1	3

Sumber/Source : BPS, Pendataan Potensi Desa (Podes) 2021

Tabel 5.16 Kemudahan Mencapai Sarana Kesehatan Terdekat Bagi Desa/Kelurahan yang Tidak Ada Sarana Kesehatan Menurut Desa/Kelurahan dan Jenis Sarana Kesehatan di Kecamatan Sungai Bungkal, 2021

Desa/Kelurahan	Rumah Sakit	Rumah Sakit Bersalin	Poliklinik/Balai Pengobatan
(1)	(2)	(3)	(4)
1. Sumur Anyir	Sangat Mudah	Sulit	Sulit
2. Pelayang Raya	Sangat Mudah	Sulit	Sulit
3. Talang Lindung	Sangat Mudah	Sulit	Sulit
4. Sungai Ning	-	Sulit	Sulit
5. Koto Tinggi	Sangat Mudah	Sulit	Sulit
6. Dusun Baru	Sangat Mudah	Sulit	Sulit
Kec. Sungai Bungkal			

Sumber/Source : BPS, Pendataan Potensi Desa (Podes) 2021

Lanjutan Tabel 5.16

Desa/Kelurahan	Puskesmas		Apotek
	Rawat Inap	Tanpa Rawat Inap	
(1)	(5)	(6)	(7)
1. Sumur Anyir	Sangat Mudah	Sangat Mudah	-
2. Pelayang Raya	Sangat Mudah	Sangat Mudah	Sangat Mudah
3. Talang Lindung	Sangat Mudah	-	Sangat Mudah
4. Sungai Ning	Sangat Mudah	Sangat Mudah	Sangat Mudah
5. Koto Tinggi	Sangat Mudah	Sangat Mudah	-
6. Dusun Baru	Sangat Mudah	Sangat Mudah	-
Kec. Sungai Bungkal			

Sumber/Source : BPS, Pendataan Potensi Desa (Podes) 2021

Tabel 5.17 Banyaknya Warga Penderita Gizi Buruk Menurut Desa/Kelurahan di Kecamatan Sungai Bungkal, 2020 dan 2021

Desa/Kelurahan	2020	2021
(1)	(2)	(3)
1. Sumur Anyir	0	0
2. Pelayang Raya	0	0
3. Talang Lindung	0	0
4. Sungai Ning	0	0
5. Koto Tinggi	0	0
6. Dusun Baru	0	0
Kec. Sungai Bungkal	0	0

Sumber/Source : BPS, Pendataan Potensi Desa (Podes) 2021

Tabel 5.18 Banyaknya Kejadian Bencana Alam Menurut Desa/Kelurahan dan Jenis Bencana Alam di Kecamatan Sungai Bungkal, 2020

Desa/Kelurahan	Gempa Bumi	Tsunami	Gunung Meletus	Tanah Longsor
(1)	(2)	(3)	(4)	(5)
1. Sumur Anyir	2	0	0	0
2. Pelayang Raya	2	0	0	0
3. Talang Lindung	2	0	0	0
4. Sungai Ning	2	0	0	0
5. Koto Tinggi	1	0	0	1
6. Dusun Baru	2	0	0	0
Kec. Sungai Bungkal	11	0	0	1

Sumber/Source : BPS, Pendataan Potensi Desa (Podes) 2021

Lanjutan Tabel 5.18

Desa/Kelurahan	Banjir	Banjir Bandang	Kekeringan
(1)	(6)	(7)	(8)
1. Sumur Anyir	0	0	0
2. Pelayang Raya	0	0	0
3. Talang Lindung	0	0	0
4. Sungai Ning	0	0	0
5. Koto Tinggi	0	0	0
6. Dusun Baru	0	0	0
Kec. Sungai Bungkal	0	0	0

Sumber/Source : BPS, Pendataan Potensi Desa (Podes) 2021

Lanjutan Tabel 5.18

Desa/Kelurahan	Kebakaran Hutan dan Lahan	Angin Puyuh/ Puting Beliung/ Topan	Gelombang Pasang Laut
(1)	(9)	(10)	(11)
1. Sumur Anyir	0	0	0
2. Pelayang Raya	0	0	0
3. Talang Lindung	0	0	0
4. Sungai Ning	0	0	0
5. Koto Tinggi	0	0	0
6. Dusun Baru	0	0	0
Kec. Sungai Bungkal	0	0	0

Sumber/Source : BPS, Pendataan Potensi Desa (Podes) 2021

Tabel 5.19 Banyaknya Korban Jiwa Akibat Bencana Alam Menurut Desa/Kelurahan dan Jenis Bencana Alam di Kecamatan Sungai Bungkal, 2019

Desa/Kelurahan	Gempa Bumi	Tsunami	Gunung Meletus	Tanah Longsor
(1)	(2)	(3)	(4)	(5)
1. Sumur Anyir	0	0	0	0
2. Pelayang Raya	0	0	0	0
3. Talang Lindung	0	0	0	0
4. Sungai Ning	0	0	0	0
5. Koto Tinggi	0	0	0	0
6. Dusun Baru	0	0	0	0
Kec. Sungai Bungkal	0	0	0	0

Sumber/Source : BPS, Pendataan Potensi Desa (Podes) 2021

Lanjutan Tabel 5.19

Desa/Kelurahan	Banjir	Banjir Bandang	Kekeringan
(1)	(6)	(7)	(8)
1. Sumur Anyir	0	0	0
2. Pelayang Raya	0	0	0
3. Talang Lindung	0	0	0
4. Sungai Ning	0	0	0
5. Koto Tinggi	0	0	0
6. Dusun Baru	0	0	0
Kec. Sungai Bungkal	0	0	0

Sumber/Source : BPS, Pendataan Potensi Desa (Podes) 2021

Lanjutan Tabel 5.18

Desa/Kelurahan	Kebakaran Hutan dan Lahan	Angin Puyuh/ Puting Beliung/ Topan	Gelombang Pasang Laut
(1)	(9)	(10)	(11)
1. Sumur Anyir	0	0	0
2. Pelayang Raya	0	0	0
3. Talang Lindung	0	0	0
4. Sungai Ning	0	0	0
5. Koto Tinggi	0	0	0
6. Dusun Baru	0	0	0
Kec. Sungai Bungkal	0	0	0

Sumber/Source : BPS, Pendataan Potensi Desa (Podes) 2021

Tabel 5.20 Keberadaan Fasilitas/Upaya Antisipasi/Mitigasi Bencana Alam Menurut Desa/Kelurahan di Kecamatan Sungai Bungkal, 2021

Desa/Kelurahan	Sistem Peringatan Dari Bencana Alam	Sistem Peringatan Dini Khusus Tsunami	Perlengkapan Keselamatan
(1)	(2)	(3)	(4)
1. Sumur Anyir	Tidak Ada	Bukan Wilayah Potensi Tsunami	Tidak Ada
2. Pelayang Raya	Tidak Ada	Bukan Wilayah Potensi Tsunami	Tidak Ada
3. Talang Lindung	Ada	Bukan Wilayah Potensi Tsunami	Tidak Ada
4. Sungai Ning	Ada	Bukan Wilayah Potensi Tsunami	Tidak Ada
5. Koto Tinggi	Tidak Ada	Bukan Wilayah Potensi Tsunami	Tidak Ada
6. Dusun Baru	Tidak Ada	Bukan Wilayah Potensi Tsunami	Tidak Ada
Kec. Sungai Bungkal			

Sumber/Source : BPS, Pendataan Potensi Desa (Podes) 2021

Lanjutan Tabel 5.20

Desa/Kelurahan	Rambu-rambu dan Jalur Evakuasi Bencana	Pembuatan, Perawatan, atau Normalisasi: Sungai, Kanal, Tanggul, Parit, Drainase, Waduk, Pantai, dll
(1)	(5)	(6)
1. Sumur Anyir	Tidak Ada	Tidak Ada
2. Pelayang Raya	Tidak Ada	Tidak Ada
3. Talang Lindung	Tidak Ada	Ada
4. Sungai Ning	Tidak Ada	Tidak Ada
5. Koto Tinggi	Tidak Ada	Tidak Ada
6. Dusun Baru	Tidak Ada	Tidak Ada
Kec. Sungai Bungkal		

Sumber/Source : BPS, Pendataan Potensi Desa (Podes) 2021

Tabel 5.21 Banyaknya Sarana dan Prasarana Ekonomi Menurut Desa/Kelurahan dan Jenisnya di Kecamatan Sungai Bungkal, 2021

Desa/Kelurahan	Kelompok Perkotaan	Pasar dengan Bangunan Permanen	Pasar dengan Bangunan Semi Permanen	Pasar Tanpa Bangunan
(1)	(2)	(3)	(4)	(5)
1. Sumur Anyir	0	0	0	0
2. Pelayang Raya	0	0	0	0
3. Talang Lindung	0	0	0	0
4. Sungai Ning	0	0	0	0
5. Koto Tinggi	0	0	0	0
6. Dusun Baru	0	0	0	0
Kec. Sungai Bungkal	0	0	0	0

Sumber/Source : BPS, Pendataan Potensi Desa (Podes) 2021

Lanjutan Tabel 5.21

Desa/Kelurahan	Minimarket/ Swalayan ¹	Toko/Warung Kelontong	Restoran/ Rumah Makan
(1)	(6)	(7)	(8)
1. Sumur Anyir	2	33	0
2. Pelayang Raya	1	34	3
3. Talang Lindung	0	24	0
4. Sungai Ning	0	20	0
5. Koto Tinggi	2	14	5
6. Dusun Baru	1	15	0
Kec. Sungai Bungkal	6	140	8

Sumber/Source : BPS, Pendataan Potensi Desa (Podes) 2021

Lanjutan Tabel 5.21

Desa/Kelurahan	Warung/Kedai Makanan	Hotel	Hostel/ Motel/ Losmen/ Wisma
(1)	(9)	(10)	(11)
1. Sumur Anyir	12	0	1
2. Pelayang Raya	23	0	1
3. Talang Lindung	4	2	1
4. Sungai Ning	11	0	1
5. Koto Tinggi	8	1	0
6. Dusun Baru	10	0	0
Kec. Sungai Bungkal	68	3	4

Catatan : ¹ yang memiliki luas < 400 m²

Sumber/Source : BPS, Pendataan Potensi Desa (Podes) 2021

Tabel 5.22 Banyaknya Sarana Lembaga Keuangan yang Beroperasi Menurut Desa/Kelurahan dan Jenisnya di Kecamatan Sungai Bungkal, 2020

Desa/Kelurahan	Bank Umum Pemerintah	Bank Umum Swasta	Bank Pekreditan Rakyat
(1)	(2)	(3)	(4)
1. Sumur Anyir	0	0	0
2. Pelayang Raya	0	0	0
3. Talang Lindung	0	0	0
4. Sungai Ning	0	0	0
5. Koto Tinggi	0	0	0
6. Dusun Baru	0	1	0
Kec. Sungai Bungkal	0	1	0

Sumber/Source : BPS, Pendataan Potensi Desa (Podes) 2021

Tabel 5.23 Banyaknya Koperasi yang Masih Aktif Menurut Desa/Kelurahan dan Jenis Koperasi di Kecamatan Sungai Bungkal, 2021

Desa/Kelurahan	Koperasi Unit Desa (KUD)	Koperasi Industri Kecil dan Kerajinan Rakyat (Kopinkra)	Koperasi Simpan Pinjam (Kospin)	Koperasi Lainnya
(1)	(2)	(3)	(4)	(5)
1. Sumur Anyir	0	0	0	1
2. Pelayang Raya	0	0	1	7
3. Talang Lindung	0	0	0	5
4. Sungai Ning	0	0	1	0
5. Koto Tinggi	0	0	0	2
6. Dusun Baru	0	0	2	5
Kec. Sungai Bungkal	0	0	4	20

Sumber/Source : BPS, Pendataan Potensi Desa (Podes) 2021

Tabel 5.24 Banyaknya Embung Desa Menurut Desa/Kelurahan di Kecamatan Sungai Bungkal, 2020 dan 2021

Desa/Kelurahan	2020	2021
(1)	(2)	(3)
1. Sumur Anyir	0	0
2. Pelayang Raya	0	0
3. Talang Lindung	0	0
4. Sungai Ning	0	0
5. Koto Tinggi	0	0
6. Dusun Baru	0	0
Kec. Sungai Bungkal	0	0

Sumber/Source : BPS, Pendataan Potensi Desa (Podes) 2021

Tabel 5.25 Jumlah Menara dan Operator Layanan Komunikasi Telepon Seluler Serta Kondisi Sinyal Telepon Seluler Menurut Desa/Kelurahan di Kecamatan Sungai Bungkal, 2020

Desa/Kelurahan	Jumlah Menara Telepon Seluler (BTS)	Jumlah Operator Layanan Komunikasi Telepon Seluler yang Menjangkau di Desa/Kelurahan	Kondisi Sinyal Telepon Seluler di Sebagian Besar Wilayah Desa/Kelurahan
(1)	(2)	(3)	(4)
1. Sumur Anyir	0	4	Sinyal Sangat Kuat
2. Pelayang Raya	0	3	Sinyal Sangat Kuat
3. Talang Lindung	1	2	Sinyal sangat Kuat
4. Sungai Ning	1	2	Sinyal sangat Kuat
5. Koto Tinggi	4	4	Sinyal Sangat Kuat
6. Dusun Baru	0	3	Sinyal Sangat Kuat
Kec. Sungai Bungkal	6		

Sumber/Source : BPS, Pendataan Potensi Desa (Podes) 2021

Tabel 5.26 Banyaknya Desa/Kelurahan yang Memiliki Kelompok Kegiatan Olahraga Menurut Jenis Olahraga dan Ketersediaan Fasilitas/Lapangan Olahraga di Kecamatan Sungai Bungkal, 2021

Jenis Olahraga	Kondisi Fasilitas/Lapangan Olahraga			Tidak Ada Fasilitas/Lapangan Olahraga
	Baik	Rusak Sedang	Rusak Parah	
(1)	(2)	(3)	(4)	(5)
Sepak bola	0	0	0	6
Bola voli	4	1	0	1
Bulu tangkis	2	0	0	4
Bola basket	1	0	0	5
Tenis lapangan	1	0	0	5
Tenis meja	0	1	0	5
Futsal	1	0	0	5
Renang	2	0	0	4
Bela diri (pencak silat, karate, dll)	3	1	0	2
Bilyard	0	0	0	6
Pusat kebugaran (senam, fitness, aerobik, dll)	2	0	0	4
Lainnya	1	0	0	5

Sumber/Source : BPS, Pendataan Potensi Desa (Podes) 2021

Tabel 5.27 Sarana Transportasi Antar Desa/Kelurahan Menurut Desa/Kelurahan di Kecamatan Sungai Bungkal, 2021

Desa/Kelurahan	Jenis Transportasi	Keberadaan Angkutan Umum
(1)	(2)	(3)
1. Sumur Anyir	Darat	Ada Dengan Trayek Tetap
2. Pelayang Raya	Darat	Ada Tanpa Trayek Tetap
3. Talang Lindung	Darat	Ada Tanpa Trayek Tetap
4. Sungai Ning	Darat	Ada Tanpa Trayek Tetap
5. Koto Tinggi	Darat	Ada Tanpa Trayek tetap
6. Dusun Baru	Darat	Ada Tanpa Trayek tetap
Kec. Sungai Bungkal		

Sumber/Source : BPS, Pendataan Potensi Desa (Podes) 2021

Tabel 5.28 Kondisi Jalan Darat Antar Desa/Kelurahan Menurut Desa/Kelurahan di Kecamatan Sungai Bungkal, 2021

Desa/Kelurahan	Jenis Permukaan Jalan	Dapat Dilalui Kendaraan Bermotor Roda atau Lebih
(1)	(2)	(3)
1. Sumur Anyir	Aspal/beton	Sepanjang Tahun
2. Pelayang Raya	Aspal/beton	Sepanjang Tahun
3. Talang Lindung	Aspal/beton	Sepanjang Tahun
4. Sungai Ning	Aspal/beton	Sepanjang Tahun
5. Koto Tinggi	Aspal/beton	Sepanjang Tahun
6. Dusun Baru	Aspal/beton	Sepanjang Tahun
Kec. Sungai Bungkal		

Sumber/Source : BPS, Pendataan Potensi Desa (Podes) 2021

Tabel 5.29 Keberadaan Kantor Pos/Pos Pembantu/Rumah Pos dan Perusahaan/Agen Jasa Ekspedisi Swasta Menurut Desa/Kelurahan di Kecamatan Sungai Bungkal, 2021

Desa/Kelurahan	Kantor Pos/Pos Pembantu/Rumah Pos	Perusahaan/Agen Jasa Ekspedisi Swasta
(1)	(2)	(3)
1. Sumur Anyir	Tidak Ada	Tidak Ada
2. Pelayang Raya	Tidak Ada	Tidak Ada
3. Talang Lindung	Tidak Ada	Tidak Ada
4. Sungai Ning	Tidak Ada	Tidak Ada
5. Koto Tinggi	Tidak Ada	Beroperasi
6. Dusun Baru	Tidak Ada	Beroperasi
Kec. Sungai Bungkal		

Sumber/Source : BPS, Pendataan Potensi Desa (Podes) 2021

DATA

MENCERDASKAN BANGSA

— *Enlighten The Nation* —

<https://sungaipenuhkota.bps.go.id>



**BADAN PUSAT STATISTIK
KOTA SUNGAI PENUH**

BPS-Statistics of Sungai Penuh Municipality

JL. Jend. Basuki Rahmat, kec. Pesisir Bukit
Kota Sungai Penuh, 37111 Telp/Faks (0748) 23308

Email : bps1572@bps.go.id Homepage : sungaipenuhkota.bps.go.id