



LABEL SEMENTARA
SENSUS BARANG 2014

Ruang	ID	Lokasi	Petugas
B2309	121.0109.0221-1	0331	SR




KATALOG BPS : 1401.3326.010

WILDA : 3326010

KABUPATEN KANDANGSERANG DALAM

KECAMATAN KANDANGSERANG DALAM ANGKA 2008



BDU
315
3326010
11
Kec

2008



BADAN PUSAT STATISTIK
Kabupaten Pekalongan

Jl. Wirata No. 17 Wiradesa Pekalongan
Telp. (0285) 4416613

BPS KABUPATEN PEKALONGAN



KATALOG BPS : 1401.3326.110

KECAMATAN KANDANGSERANG DALAM ANGKA 2008

PERPUSTAKAAN BADAN PUSAT STATISTIK	
KODE BUKU	NO INDUK : 10.0110.0884
	NO. ENTRI : 79683
	PRODUSEN :
	EKSEMPLAR : 1 DARI 1
	PETUGAS :

BADAN PUSAT STATISTIK KABUPATEN PEKALONGAN

KECAMATAN KANDANGSERANG DALAM ANGKA 2008

Nomor Katalog : 1401.3326.010

Nomor Publikasi : 3326.010.0701

Ukuran Buku : 16 cm X 21 cm

Jumlah Halaman : 110 halaman

Naskah :

Badan Pusat Statistik Kabupaten Pekalongan

Penyunting :

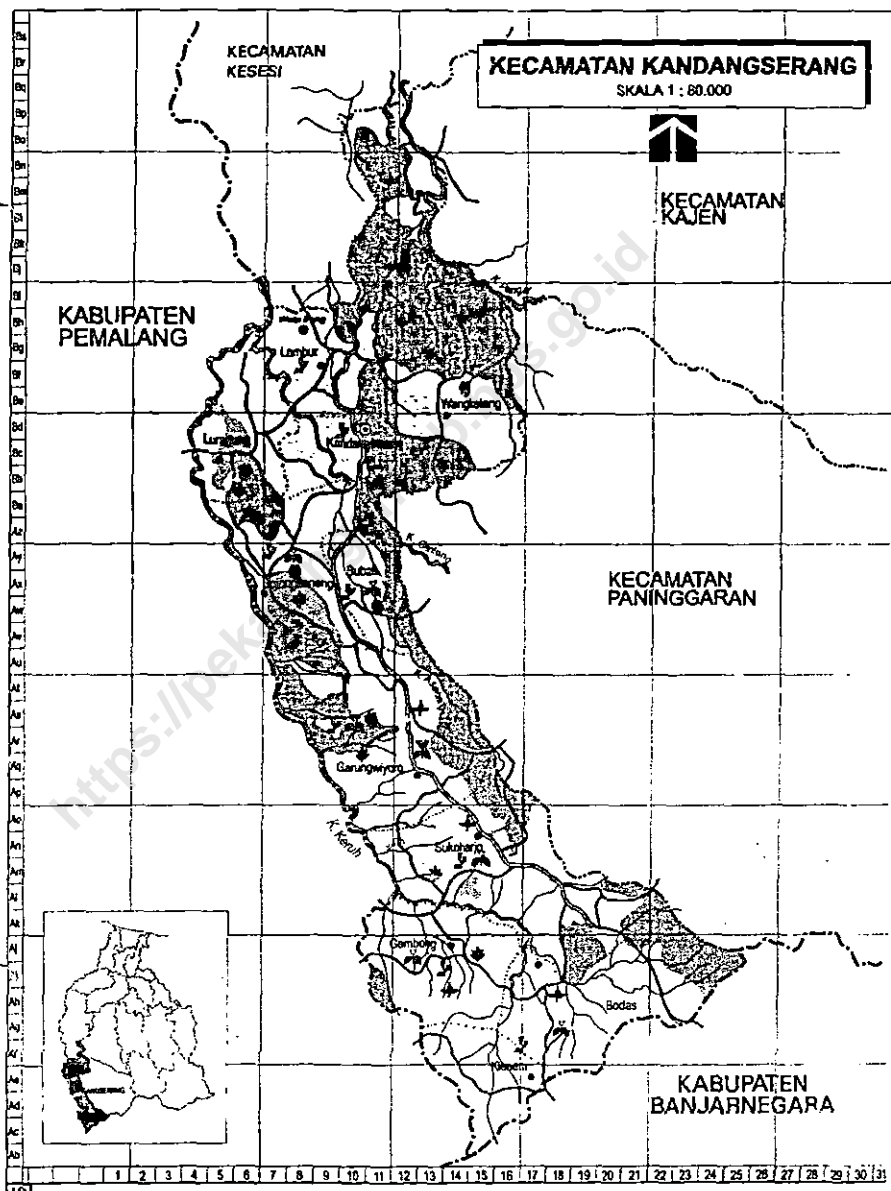
Seksi Integrasi Pengolahan dan Desiminasi Statistik

Badan Pusat Statistik Kabupaten Pekalongan

Diterbitkan Oleh :

BAPPEDA dan BPS Kabupaten Pekalongan

Boleh mengutip dengan menyebutkan sumbernya



SAMBUTAN CAMAT KANDANGSERANG

Assalamu Alaikum Wr. Wb.

Dengan penuh rasa syukur kepada Tuhan Yang Maha Esa, kita sambut gembira atas terbitnya buku : "*Kecamatan Kandangserang Dalam Angka Tahun 2008*" ini sebagai bagian upaya penyediaan informasi statistik yang sangat berguna dalam berbagai perencanaan pembangunan.

Dalam era otonomi daerah seperti sekarang ini, fungsi dan peranan statistik semakin penting dan mutlak diperlukan. Bertolak dari informasi statistik yang akurat dan tepat waktu, maka berbagai kebijakan akan dapat diambil secara tepat, terarah dan berdayaguna.

Diharapkan Buku Kecamatan Kandangserang Dalam Angka Tahun 2008 yang menyediakan berbagai data sektoral, dapat memberikan wawasan kepada para pengguna data dan pembuat kebijakan. Sekaligus sebagai kajian, evaluasi dan perencanaan masa depan di Kecamatan Kandangserang.

Semoga dengan terbitnya buku ini bermanfaat bagi semua pihak dan dapat membantu pelaksanaan pembangunan di daerah..

Wassalamu Alaikum Wr. Wb.

Kandangserang, Juni 2009

CAMAT KANDANGSERANG

BUDI SANTOSO, SH.
NIP. 010 087 176

KATA PENGANTAR

Assalamualaikum wr. wb.

Puji syukur kami panjatkan kepada Allah SWT dengan rahmat dan hidayah-Nya kami dapat menerbitkan publikasi ini.

Publikasi *Kecamatan Kandangserang Dalam Angka Tahun 2008* merupakan gambaran secara umum Kecamatan Kandangserang dalam bentuk angka. Diharapkan buku ini dapat membantu para perencana dan pengambil keputusan untuk menentukan arah pembangunan sesuai perkembangan dan dinamikanya.

Berhasilnya penyusunan publikasi ini berkat kerja sama yang baik antar instansi/ Dinas/ Lembaga di Kecamatan Kandangserang. Oleh karena itu kami sampaikan terimakasih atas segala bantuannya sehingga terwujud penerbitan buku ini.

Kami menyadari bahwa publikasi ini masih banyak kekurangan. Demi penyempurnaan penerbitan yang akan datang, kritik dan saran dari berbagai pihak sangat kami harapkan.

Akhirnya, harapan kami semoga penyajian buku ini dapat bermanfaat bagi konsumen data.

Wassalamualaikum wr. wb.

Kandangserang, Juni 2009

Koordinator Statistik
Kecamatan Kandangserang,

WARYADI, A.Md.
NIP. 050040160

DAFTAR ISI

PETA KECAMATAN KANDANGSERANG	i
SAMBUTAN CAMAT KANDANGSERANG	ii
KATA PENGANTAR	iii
DAFTAR ISI	iv

BAB I : LETAK GEOGRAFIS

1. 1. Letak Geografi Kecamatan Kandangserang.....	1
1. 2. Jarak Ibukota Kabupaten Tahun 2008.....	2
1. 3. Luas dan Penggunaan Tanah Tahun 2008.....	3
1. 4. Luas Penggunaan Tanah Sawah Tahun 2008.....	4
1. 5. Luas Penggunaan Tanah Kering Tahun 2008.....	6
1. 6. Banyaknya Curah Hujan dan Hari Hujan Tahun 2008.....	9
1. 7. Ketinggian Desa dari Permukaan Air Laut Tahun 2008.....	10

BAB II : PEMERINTAHAN

2. 1. Banyaknya Dusun, RW, RT, Perangkat desa Tahun 2008.....	11
2. 2. Tingkat Perkembangan Desa Tahun 2008.....	12
2. 3. Nama Kepala Desa dan Sekretaris Desa Tahun 2008.....	13
2. 4. Banyaknya Anggota Linmas Tahun 2008.....	14
2. 5. Jumlah Tanah Bengkok dan Kas Desa Tahun 2008.....	15
2. 6. Aktifitas PPAT Tahun 2008.....	16

BAB III : PENDUDUK DAN TENAGA KERJA

3. 1.	Jumlah Penduduk Per Desa Bulan Juni 2008.....	17
3. 2.	Jumlah Penduduk Menurut Warga Negara Tahun 2008.....	18
3. 3.	Jumlah Penduduk Menurut Kelompok Umur dan Jenis Kelamin Tahun 2008.....	20
3. 4.	Jumlah Penduduk Menurut Kelompok Umur Per Desa Th.2008....	21
3. 5.	Jumlah Penduduk Dewasa dan Anak Tahun 2008.....	27
3. 6.	Sex Ratio Penduduk Tahun 2008.....	28
3. 7.	Jumlah dan Kepadatan Penduduk Tahun 2008.....	29
3. 8.	Jumlah Rumah Tangga, Kepala Keluarga dan Rata-rata ART Tahun 2008.....	30
3. 9.	Banyaknya Lahir, Mati, Datang, Pindah, CBR, CDR, dan Pertambahan Penduduk Tahun 2008.....	31
3.10.	Banyaknya Penduduk Usia 7 - 12 Tahun 2008.....	34
3.11.	Banyaknya Penduduk Usia 13 - 15 Tahun 2008.....	35
3.12.	Banyaknya Penduduk Usia 16 - 18 Tahun 2008.....	36
3.13.	Jumlah Kelahiran Per Seribu Perempuan Usia Produktif (GFR) Tahun 2008.....	37
3.14.	Anak Usia 0 - 4 Tahun Per Seribu Perempuan Usia Produktif (CWR) Tahun 2008.....	38
3.15.	Penduduk Usia 15 Tahun Keatas Dirinci Menurut Kegiatan Per Desa Tahun 2008.....	39
3.16.	Banyaknya Rumah Tangga Menurut Usaha di Sektor Ekonomi Tahun 2008.....	40
3.16.	Mata Pencaharian Penduduk Usia 15 Tahun Keatas Th.2008.....	42

BAB IV : S O S I A L

4. 1.	Jumlah Sekolah, TK Negeri dan Swasta Tahun 2008.....	44
4. 2.	Jumlah Sekolah SD Negeri dan Swasta Tahun 2008.....	45
4. 3.	Jumlah Sekolah RA/BA Negeri dan Swasta Tahun 2008.....	46

4. 4.	Jumlah Sekolah SLTP Tahun 2008.....	47
4. 5.	Jumlah Sekolah SLTA Tahun 2008.....	48
4. 6.	Jumlah Sekolah TPQ Tahun 2008.....	49
4. 7.	Jumlah Sekolah MDA Tahun 2008.....	50
4. 8.	Jumlah Sekolah MI Tahun 2008.....	51
4. 9.	Jumlah Sekolah MTs Tahun 2008.....	52
4.10.	Banyaknya Sarana Kesehatan Tahun 2008.....	53
4.11.	Banyaknya Tenaga Kesehatan Tahun 2008.....	54
4.12.	Banyaknya PUS dan Akseptor KB Tahun 2008.....	55
4.13.	Banyaknya Keluarga Menurut Tahapan Keluarga Sejahtera Tahun 2008.....	57
4.14.	Banyaknya Penduduk Menurut Agama Tahun 2008.....	58
4.15.	Banyaknya Tempat Peribadatan Tahun 2008.....	59
4.16.	Banyaknya Jamaah Haji Tahun 2008.....	60
4.17.	Banyaknya Nikah, Talak, Cerai, Rujuk Tahun 2008.....	61
4.18.	Banyaknya Nikah, Talak, Cerai dan Rujuk Dirinci Per Bulan Tahun 2008.....	62
4.19.	Banyaknya Rumah Penduduk Tahun 2008.....	63
4.20.	Banyaknya Pembagian Beras Murah Tahun 2008.....	64
4.21.	Penduduk Menurut Pendidikan Usia 5 Th Keatas Tahun 2008...	67
4.22.	Banyaknya Kejadian Kriminal Per Desa Tahun 2008.....	69
4.23.	Banyaknya Kejadian Kriminal Per Bulan Tahun 2008.....	71

BAB V : PERTANIAN

5. 1.	Produksi Pertanian Tanaman Pangan Tahun 2008.....	73
5. 2.	Luas Panen dan Produksi Padi Tahun 2008.....	74
5. 3.	Luas Panen dan Produksi Palawija Tahun 2008.....	76
5. 4.	Produksi Buah- buahan Tahun 2008.....	78
5. 5.	Produksi Sayuran Tahun 2008.....	79
5. 6.	Produksi Tanaman Obat-obatan Tahun 2008.....	80
5. 7.	Produksi Tanaman Hias Tahun 2006.....	81
5. 8.	Banyaknya Ternak Tahun 2008.....	82

5. 9.	Banyaknya Unggas Tahun 2008.....	83
5.10	Tanaman Padi yang Rusak Tahun 2008.....	84
5.11	Luas Tanaman Palawija yang Rusak Tahun 2008.....	85
5.12	Luas Panen dan Produksi Tanaman Perkebunan Rakyat Tahun 2008.....	86

BAB VI : INDUSTRI

6. 1.	Banyaknya Industri Besar, Sedang Tahun 2008.....	87
6. 2.	Banyaknya Perusahaan Konstruksi Tahun 2008.....	88
6. 3.	Banyaknya Usaha Meubelair Tahun 2008.....	89
6.4.	Banyaknya Usaha Bahan Galian Tahun 2008.....	90

BAB VII : PERHUBUNGAN

7. 1.	Banyaknya Kendaraan Bermotor Tahun 2008.....	91
7. 2.	Banyaknya Kendaraan Tak Bermotor Tahun 2006.....	93
7. 3.	Banyaknya Sarana Telekomunikasi Tahun 2008.....	94

BAB VIII : KEUANGAN DAN HARGA

8. 1.	Banyaknya Prasarana Perekonomian Tahun 2008.....	95
8. 2.	Jumlah Baku dan Realisasi Pemasukan PBB Tahun 2008.....	96
8. 3.	Pemasukan PBB Tahun 2008.....	97
8. 4.	Banyaknya Perusahaan dan Tenaga Kerja Tahun 2008.....	98
8. 5.	Harga Sembilan Bahan Pokok Tahun 2008.....	99

1. Kecamatan Kandangserang terletak di dataran tinggi bagian selatan

Kabupaten Pekalongan dengan batas :

109° - 109° 78' B T

7° 83' - 7° 23' L S

2. Luas Wilayah : 60,55 Km²

3. Batas Wilayah :

a. Sebelah Utara : Kecamatan Kesesi dan Kajen

b. Sebelah Timur : Kecamatan Paninggaran

c. Sebelah Selatan : Kabupaten Banjarnegara

d. Sebelah Barat : Kabupaten Pemalang

4. Jenis Tanah :

Struktur tanah di Kecamatan Kandangserang bertrap/ perbukitan dengan kemiringan antara 5 % s.d. 60 % dengan jenis tanah :

Latosal : 50 %, Andesal : 30 % dan Grumosal : 20 %

5. Jumlah Desa/ Kel : 12 Desa

Sumber : Monografi Kec. Kandangserang

Tabel : 1.2.

Jarak Ibukota Kecamatan Kandangserang
Ke Kabupaten, Kecamatan Lain dan
Desa-desa se Kecamatan Tahun 2008

Kecamatan	Km	Desa	Km
[1]	[2]	[3]	[4]
00 Kab. Pekalongan	20,0	01 Klesem	23,0
010 Kandangserang	0,0	02 Bodas	18,0
020 Paninggaran	39,0	03 Gembong	17,0
030 Lebakbarang	43,0	04 Sukoharjo	15,0
040 Petungkriono	54,0	05 Garungwiyoro	9,0
050 Talun	41,0	06 Bubak	6,0
060 Doro	35,0	07 Bojongkoneng	6,0
070 Karanganyar	26,0	08 Luragung	8,0
080 Kajen	20,0	09 Kandangserang	1,0
090 Kesesi	29,0	10 Wangkelang	4,0
100 Sragi	35,0	11 Lambur	2,0
101 Siwalan	41,0	12 Tajur	6,0
110 Bojong	29,0		
120 Wonopringgo	31,0		
130 Kedungwuni	35,0		
131 Karangdadap	42,0		
140 Buaran	40,0		
150 Tirto	41,0		
160 Wiradesa	38,0		
161 Wonokerto	42,0		

Sumber : Monografi Kec. Kandangserang

Tabel : 1.3

Luas Tanah Dan Penggunaan Tanah
Di Kec. Kandangserang
Tahun 2008

Desa	Penggunaan Tanah		Jumlah
	Tanah Sawah (Ha)	Tanah Kering (Ha)	
[1]	[2]	[3]	[4]
01 Klesem	61,470	308,860	370,330
02 Bodas	68,750	385,000	453,750
03 Gembong	190,150	368,190	558,340
04 Sukoharjo	260,090	818,920	1.079,010
05 Garungwiyoro	238,540	578,685	817,225
06 Bubak	134,110	146,500	280,610
07 Bojongkoneng	151,550	400,200	551,750
08 Luragung	161,180	279,190	440,370
09 Kandangserang	104,310	77,940	182,250
10 Wangkelang	101,910	589,340	691,250
11 Lambur	197,920	148,860	346,780
12 Tajur	86,140	197,530	283,670
Jumlah	1.756,120	4.299,215	6.055,335
2007	1.756,120	4.299,215	6.055,335
2006	1.756,120	4.299,215	6.055,335
2005	1.756,120	4.299,215	6.055,335
2004	1.808,120	4.247,215	6.055,335

Sumber : EPT Kec. Kandangserang

Tabel : 1.4

Luas Penggunaan Tanah Sawah
Di Kecamatan Kandangserang
Ahkir Tahun 2008 (Ha)

Desa	Irigasi desa / non PU			Jumlah
	Ditanami padi			
	3 x	2 x	1 x	
[1]	[2]	[3]	[4]	[5]
01 Klesem	-	23,100	-	23,100
02 Bodas	-	6,250	-	6,250
03 Gembong	-	10,900	-	10,900
04 Sukoharjo	23,500	74,830	-	98,330
05 Garungwiyoro	-	54,920	-	54,920
06 Bubak	-	78,040	-	78,040
07 Bojongkoneng	11,740	17,800	-	29,540
08 Luragung	48,400	39,870	-	88,270
09 Kandangserang	39,700	38,270	-	77,970
10 Wangkelang	-	-	-	-
11 Lambur	62,380	36,200	-	98,580
12 Tajur	21,200	6,920	-	28,120
Jumlah	206,920	387,100	-	594,020
2007	-	-	-	594,020
2006	-	-	-	594,020
2005	-	-	-	594,020
2004	-	-	-	524,770

Sumber : EPT Kec. Kandangserang

Tabel : 1.4 L

Desa	Tadah Hujan			Jumlah	Total
	Ditanami padi				
	3 x	2 x	1 x	[5]	[6]
[1]	[2]	[3]	[4]	[5]	[6]
01 Klesem	-	38,37	-	38,37	61,47
02 Bodas	-	62,50	-	62,50	68,75
03 Gembong	-	179,25	-	179,25	190,15
04 Sukoharjo	-	161,76	-	161,76	260,09
05 Garungwiyoro	-	183,62	-	183,62	238,54
06 Bubak	-	56,07	-	56,07	134,11
07 Bojongkoneng	-	122,01	-	122,01	151,55
08 Luragung	-	72,91	-	72,91	161,18
09 Kandangserang	-	26,34	-	26,34	104,31
10 Wangkelang	-	101,91	-	101,91	101,91
11 Lambur	-	99,34	-	99,34	197,92
12 Tajur	-	58,02	-	58,02	86,14
Jumlah	-	1.162,10	-	1.162,10	1.756,12
2007	-	-	-	1.162,10	1.756,12
2006	-	-	-	1.162,10	1.756,12
2005	-	-	-	1.162,10	1.756,12
2004	-	-	-	1.283,35	1.808,12

Sumber : EP7 Kec. Kandangserang

Tabel : 1.5

Lahan Bukan Sawah Dan Lahan Bukan Pertanian
Di Kecamatan Kandangserang
Akhir Tahun 2008 Ha)

Desa	Lahan Bukan Sawah									
	Tgl/kbn	ld / hm	prkb n	htn rkyt	tmbk	klm/vempn g	pdng rpt	smntr tk dushk	lainnya	
[1]	[2]	[3]	[4]	[5]	[6]	[7]	[8]	[9]	[10]	
001 Klesem	163,680	-	-	45,190	-	-	-	-	6,650	
002 Bodas	148,860	-	-	70,200	-	-	-	-	7,560	
003 Gembong	253,300	-	-	70,480	-	0,600	-	-	8,520	
004 Sukoharjo	423,860	-	-	50,250	-	0,520	-	-	9,560	
005 Garungwiyoro	276,280	-	-	50,200	-	-	-	-	6,910	
006 Bubak	23,820	-	-	20,920	-	-	-	-	3,230	
007 Bojongkoneng	92,930	-	-	50,550	-	-	-	-	10,470	
008 Luragung	72,750	-	-	49,500	-	-	-	-	11,020	
009 Kandangserang	11,830	-	-	21,210	-	-	-	-	5,610	
010 Wangkelang	115,860	-	-	51,590	-	-	-	-	8,280	
011 Lambur	23,340	-	-	51,600	-	-	-	-	6,460	
012 Tajur	18,320	-	-	50,100	-	-	-	-	4,200	
Jumlah	1.624,830	-	-	581,790	-	1,120	-	-	88,470	

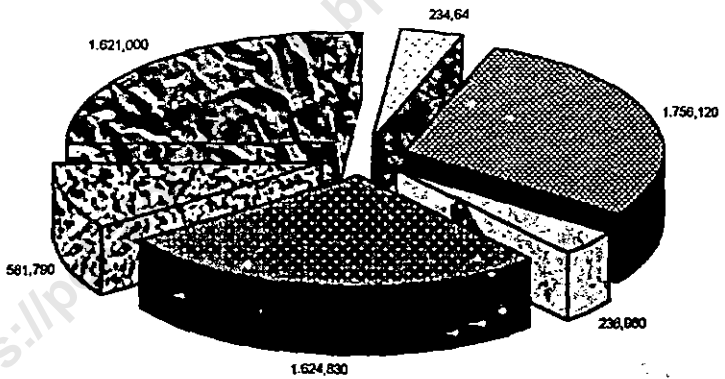
Sumber : EPT Kcc. Kandangserang

Tabel : 1.5 (Lanjutan)

Desa	Lahan Bukan Sawah				Jumlah
	Rmh / Bng	htn ngr	rw-rw	Lainnya	
	[11]	[12]	[13]	[14]	
001 Klesem	17,820	59,000	-	16,520	308,860
002 Bodas	20,240	122,000	-	16,140	385,000
003 Gembong	22,820	-	-	12,470	368,190
004 Sukoharjo	25,620	289,000	-	20,110	818,920
005 Garungwiyoro	18,520	210,000	-	16,775	578,685
006 Bubak	8,650	80,000	-	9,880	146,500
007 Bojongkoneng	28,040	211,000	-	7,210	400,200
008 Luragung	29,490	105,000	-	11,430	279,190
009 Kandangserang	15,040	20,000	-	4,250	77,940
010 Wangkelang	22,160	378,000	-	13,450	589,340
011 Lambur	17,310	42,000	-	8,150	148,860
012 Tajur	11,250	105,000	-	8,660	197,530
Jumlah	236,960	1.621,000	-	145,045	4.299,215

Sumber : EP7 Kec. Kandangserang

Grafik 1
Pemakaian Tanah Di Kecamatan
Kandangserang Tahun 2008



▣ Sawah	▣ Pekarangan	▣ Tegalan
▣ Hutan Rakyat	▣ Hutan Negara	▣ Lainnya

Tabel : 1.6

Banyaknya Curah Hujan & Hari Hujan
Dinñci Per Bulan ;
Di Kec. Kandangserang Tahun 2008

Bulan	Curah Hujan (Mm)	Hari Hujan
(1)	(2)	(3)
01 Januari	625	18
02 Pebruari	1.343	27
03 Maret	642	20
04 April	400	19
05 Mei	155	10
06 Juni	32	6
07 Juli	-	-
08 Agustus	124	10
09 September	48	6
10 Oktober	481	18
11 Nopember	611	21
12 Desember	285	15
Jumlah	4.746	170
2007	4.583	156
2006	4.061	144
2005	4.270	175
2004	4.689	162

Sumber : Kantor Kec. Kandangserang

Tabel : 1.7

Ketinggian Desa Dari Permukaan Air Laut
Dan Rata-rata Kedalaman Air Sumur
Di Kec. Kandangserang Tahun 2008

Bulan		Ketinggian Dari Permukaan Laut (M)	Rata-rata Kedalaman Air Sumur (M)
(1)		(2)	(3)
01	Kliesem	1.075	65
02	Bodas	742	59
03	Gembong	729	45
04	Sukoharjo	950	49
05	Garungwiyoro	805	47
06	Bubak	695	29
07	Bojongkoneng	657	29
08	Luragung	652	32
09	Kandangserang	560	31
10	Wangkefang	836	41
11	Lambur	555	25
12	Tajur	428	17

Sumber : Potensi Desa Kec. Kandangserang

Tabel : 2.1.

Banyaknya Dusun, RW, RT
Perangkat Desa dan Pengurus BPD
Di Kec. Kandangserang Tahun 2008

	Desa	Dusun	R W	R T	Perangkat Desa	Pengurus BPD
	[1]	[2]	[3]	[4]	(5)	(6)
001	Kliesem	2	2	7	12	7
002	Bodas	5	3	9	12	5
003	Gembong	7	5	17	18	9
004	Sukoharjo	13	6	24	20	11
005	Garungwiyoro	7	4	10	15	7
006	Bubak	2	4	8	11	7
007	Bojongkoneng	6	3	13	14	7
008	Luragung	4	5	15	14	11
009	Kandangserang	4	3	8	10	9
010	Wangkelang	7	4	9	13	9
011	Lambur	6	7	21	14	11
012	Tajur	5	3	8	9	5
	Jumlah	68	49	149	162	98
	2007	68	49	149	147	98
	2006	68	52	149	145	108
	2005	65	49	135	146	106
	2004	65	49	135	138	104

Sumber : Kantor Kec. Kandangserang

Tabel : 2.2

Tingkat Perkembangan Desa
Di Kecamatan Kandangserang
Tahun 2008

Desa	Status Desa	Swa		
		Daya	Karya	Sembada
[1]	[2]	[3]	[4]	[5]
001 Klesem	D	-	-	1
002 Bodas	D	-	-	1
003 Gembong	D	-	-	1
004 Sukoharjo	D	-	-	1
005 Garungwiyoro	D	-	-	1
006 Bubak	D	-	-	1
007 Bojongkoneng	D	-	-	1
008 Luragung	D	-	-	1
009 Kandangserang	K	-	-	1
010 Wangkelang	D	-	-	1
011 Lambur	D	-	-	1
012 Tajur	D	-	-	1
Jumlah		-	-	12
2007		-	-	12
2006		-	-	12
2005		-	-	12
2004		-	-	12

Nama Kepala Desa & Sekretaris Desa
Di Kec. Kandangserang
Tahun 2008

Desa	Kepala Desa			Sekretaris		Desa
	Nama	Tgl Lahir	SK Per	Nama	SK PNS	
[1]	[2]	[3]	[4]	[5]	[6]	
001 Klesem	Wahyono	7/3/75	28/6/07	Winto	0	
002 Bodas	Wasgito	7/2/76	28/6/07	Samo	01/01/07	
003 Gembong	Imam Karmono	2/7/67	28/6/07	-	0	
004 Sukoharjo	Kumpul	22/2/62	9/6/05	Waluyo	0	
005 Garungwiyoro	Supnyo	24/5/82	28/6/07	-	0	
006 Bubak	Ta'ari	9/3/58	28/06/07	Asrori	0	
007 Bojongkoneng	Ali Behar	17/3/79	3/1/05	Wahyani	01/01/07	
008 Luragung	Suhudi	16/10/64	20/6/07	Sugiyarto	01/01/07	
009 Kandangserang	Rinaeni	10/6/56	3/1/05	-	0	
010 Wangkelang	Rosul	1/12/59	28/06/07	Mardiun	0	
011 Lambur	H.Danu	14/7/50	28/06/07	Kemad	01/01/07	
012 Tajur	Karsini	22/7/55	8/6/01	Samroji	01/01/07	

number : Kantor Kec. Kandangserang

Tabel : 2.4

Banyaknya Anggota Linmas
Di Kec. Kandangserang
Tahun 2008

Desa	Dusun	Wanra	Kamra	Linmas
[1]	[2]	[3]	[4]	[5]
001 Klesem	2	-	-	30
002 Bodas	5	-	-	31
003 Gembong	7	-	-	33
004 Sukoharjo	13	-	-	37
005 Garungwiyoro	7	-	-	31
006 Bubak	2	-	-	32
007 Bojongkoneng	6	-	-	32
008 Luragung	4	-	-	34
009 Kandangserang	4	-	-	30
010 Wangkelang	7	-	-	35
011 Lambur	6	-	-	37
012 Tajur	5	-	-	30
Jumlah	68	-	-	392
2007	68	-	-	392
2006	68	-	-	280
2005	68	-	-	280

Sumber : Kantor Kec. Kandangserang

Tabel : 2.5

Jumlah Tanah Bengkok & Kas Desa
Di Kecamatan Kandangserang
Tahun 2008

Desa	Tanah Bengkok (Ha)		Tanah Kas (Ha)	
	Sawah	Kering	Sawah	Kering
[1]	[2]	[3]	[4]	[5]
001 Klesem	5,520	-	-	-
002 Bodas	5,040	-	-	-
003 Gembong	-	-	-	-
004 Sukoharjo	12,060	-	-	-
005 Garungwiyoro	16,710	-	-	-
006 Bubak	-	-	-	-
007 Bojongkoneng	-	-	-	-
008 Luragung	-	-	-	-
009 Kandangserang	-	-	0,400	-
010 Wangkelang	-	-	-	-
011 Lambur	-	-	0,600	-
012 Tajur	-	-	-	-
Jumlah	39,330	-	1,000	-
2007	39,330	-	1,000	-
2006	39,330	-	1,000	-
2005	39,330	-	1,000	-

Tabel : 2.6.

Aktifitas PPAT
Di Kecamatan Kandangserang
Tahun 2008

DESA	Jual Beli	Hibah	Pemba gian	Lain- Lain	Jumlah
[1]	[2]	[3]	[4]	[5]	[6]
01 Klesem	-	-	-	-	-
02 Bodas	-	-	-	-	-
03 Gembong	-	-	-	-	-
04 Sukoharjo	-	-	-	-	-
05 Garungwiyoro	-	-	-	-	-
06 Bubak	-	-	-	-	-
07 Bojongkoneng	-	-	-	-	-
08 Luragung	-	-	-	-	-
09 Kandangserang	-	-	-	-	-
10 Wangkelang	-	-	-	-	-
11 Lambur	-	-	-	-	-
12 Tajur	-	-	-	-	-
Jumlah	-	-	-	-	-
2007	-	-	-	-	-
2006	-	-	-	-	-

Sumber : Kantor Kecamatan Kandangserang

Tabel : 3.1

Jumlah Penduduk Dirinci Per Desa
Di Kecamatan Kandangserang
Keadaan Juni 2008

D e s a	Laki-Laki	Perempuan	Jumlah
[1]	[2]	[3]	[4]
001 Klesem	962	937	1.899
002 Bodas	1.211	1.261	2.472
003 gembong	2.683	2.732	5.415
004 Sukoharjo	3.048	2.991	6.039
005 Garungwiyoro	1.877	1.825	3.702
006 Bubak	1.356	1.305	2.661
007 Bojongkoneng	1.373	1.290	2.663
008 Luragung	1.869	1.813	3.682
009 Kandangserang	787	751	1.538
010 Wangkelang	1.202	1.182	2.384
011 Lambur	2.543	2.478	5.021
012 Tajur	919	890	1.809
Jumlah	19.830	19.455	39.285
2007	16.359	16.525	32.884
2006	16.137	16.310	32.447
2005	16.127	16.147	32.274
2004	15.857	15.894	31.751

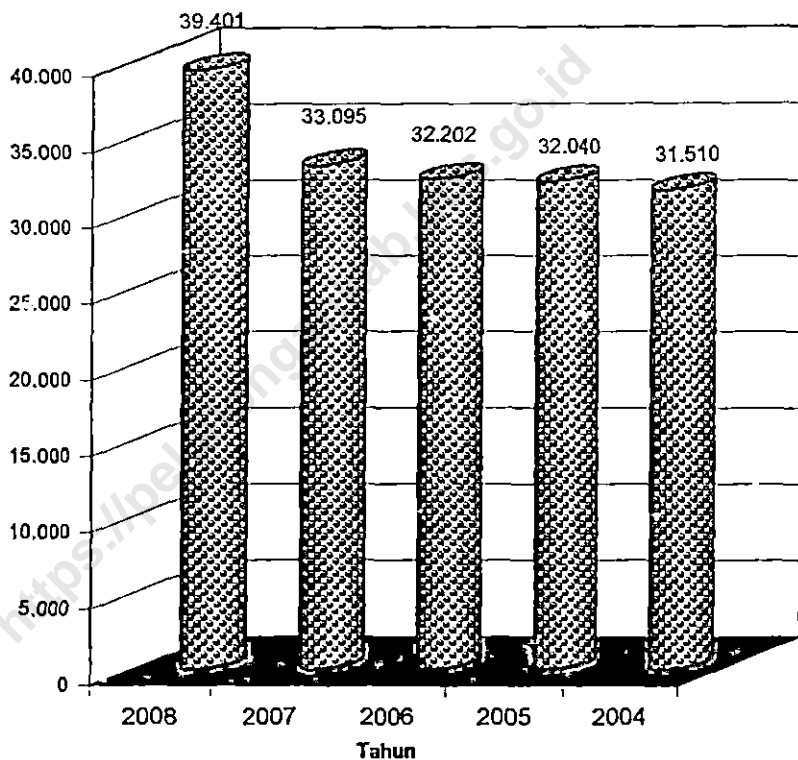
Tabel : 3.2

Jumlah Penduduk Menurut Warga Negara
Dirinci Per Desa
Di Kec.Kandangserang Tahun 2008

Desa	Laki - Laki		Perempuan		Jumlah
	WNI	WNA	WNI	WNA	
[1]	[2]	[3]	[4]	[5]	[6]
001 Klesem	966	-	941	-	1.907
002 Bodas	1.212	-	1.265	-	2.477
003 Gembong	2.697	-	2.738	-	5.435
004 Sukoharjo	3.055	-	2.998	-	6.053
005 Garungwiyoro	1.885	-	1.830	-	3.715
006 Bubak	1.361	-	1.309	-	2.670
007 Bojongkoneng	1.377	-	1.296	-	2.673
008 Luragung	1.872	-	1.813	-	3.685
009 Kandangserang	792	-	754	-	1.546
010 Wangkelang	1.210	-	1.189	-	2.399
011 Lambur	2.547	-	2.482	-	5.029
012 Tajur	921	-	891	-	1.812
Jumlah	19.895	-	19.506	-	39.401
2007	16.466	-	16.629	-	33.095
2006	16.244	-	16.422	-	32.666
2005	16.014	-	16.188	-	32.202

Kecamatan Kandangserang Dalam Angka 2008

Grafik 2 :
Perkembangan Penduduk Di Kecamatan Kandangserang
Tahun 2004-2008



Tabel : 3.3

Jumlah Penduduk
Menurut Kelompok Umur dan Jenis Kelamin
Di Kec. Kandangserang Tahun 2008

Kelompok Umur	Laki-Laki	Perempuan	Jumlah
[1]	[2]	[3]	[4]
0 - 4	2.190	2.023	4.213
5 - 9	2.321	2.256	4.577
10 - 14	2.062	1.929	3.991
15 - 19	2.033	1.845	3.878
20 - 24	1.458	1.646	3.104
25 - 29	1.599	1.637	3.236
30 - 34	1.418	1.532	2.950
35 - 39	1.587	1.661	3.248
40 - 44	1.391	1.304	2.695
45 - 49	1 162	959	2.121
50 - 54	884	743	1.627
55 - 59	652	564	1.216
60 - 64	473	642	1.115
65 - 69	306	377	683
70 +	359	388	747
Jumlah	19.895	19.506	39.401

Tabel : 3.4

Jumlah Penduduk
Menurut Kelompok Umur Dirinci Per Desa
Di Kec. Kandangserang Tahun 2008

Desa	0 - 4		5 - 9		10 - 14	
	L	P	L	P	L	P
[1]	[2]	[3]	[4]	[5]	[6]	[7]
001 Klesem	70	79	106	103	108	72
002 Bodas	120	122	150	173	127	166
003 gembong	299	299	335	336	269	284
004 Sukoharjo	350	337	384	405	349	311
005 Garungwiyoro	251	213	263	213	193	179
006 Bubak	150	117	154	161	140	125
007 Bojongkoneng	144	117	162	131	176	123
008 Luragung	208	174	169	192	175	167
009 Kandangserang	70	83	90	62	66	51
010 Wangkelang	127	114	105	107	124	107
011 Lambur	307	266	307	287	252	268
012 Tajur	94	102	96	86	83	76
Jumlah	2.190	2.023	2.321	2.256	2.062	1.929

Sumber : Statistik Kec. Kandangserang

Tabel : 3.4 (Lanjutan)

Desa	15 - 19		20 - 24		25 - 29	
	L	P	L	P	P	L
[1]	[8]	[9]	[10]	[11]	[12]	[13]
001 Klesem	108	77	67	98	84	113
002 Bodas	127	143	92	78	77	74
003 gembong	306	264	196	231	208	215
004 Sukoharjo	274	271	226	273	250	243
005 Garungwiyoro	203	168	112	132	148	168
006 Bubak	154	132	116	123	122	98
007 Bojongkoneng	151	125	97	126	121	117
008 Luragung	183	159	137	197	176	164
009 Kandangserang	73	71	76	59	63	65
010 Wangkelang	104	108	92	92	102	112
011 Lambur	282	246	177	177	163	199
012 Tajur	68	81	70	60	85	69
Jumlah	2.033	1.845	1.458	1.646	1.599	1.637

Tabel : 3.4 (Lanjutan)

Desa	30 - 34		35 - 39		40 - 44	
	L	P	L	P	L	P
[1]	[14]	[15]	[16]	[17]	[18]	[19]
001 Klesem	98	91	77	85	64	60
002 Bodas	102	75	80	106	84	78
003 gembong	173	211	245	258	209	205
004 Sukoharjo	198	201	205	216	195	182
005 Garungwiyoro	115	131	155	157	116	111
006 Bubak	84	101	119	126	90	74
007 Bojongkoneng	96	109	87	88	84	105
008 Luragung	177	145	124	132	104	114
009 Kandangserang	55	70	84	62	54	58
010 Wangkelang	114	112	92	128	114	81
011 Lambur	158	213	238	222	188	166
012 Tajur	48	73	81	81	89	70
Jumlah	1.418	1.532	1.587	1.661	1.391	1.304

Tabel : 3.4 (Lanjutan)

Desa	45 - 49		50 - 54		55 - 59	
	L	P	L	P	L	P
[1]	[20]	[21]	[22]	[23]	[24]	[25]
001 Klesem	66	56	50	46	37	27
002 Bodas	63	54	47	43	40	45
003 gembong	142	106	117	91	78	64
004 Sukoharjo	175	167	121	110	130	82
005 Garungwiyoro	115	94	84	63	48	74
006 Bubak	57	49	63	42	29	33
007 Bojongkoneng	70	59	52	46	59	35
008 Luragung	125	105	107	89	66	56
009 Kandangserang	50	45	41	32	22	35
010 Wangkelang	69	43	53	65	48	26
011 Lambur	172	131	107	93	65	64
012 Tajur	58	50	42	23	30	23
Jumlah	1.162	959	884	743	652	564

Tabel : 3.4 (Lanjutan)

Desa	60 - 64		65 - 69		70 +	
	L	P	L	P	L	P
[1]	[26]	[27]	[28]	[29]	[30]	[31]
001 Klesem	17	21	6	10	8	3
002 Bodas	43	41	30	29	30	38
003 Gembong	42	81	42	45	36	48
004 Sukoharjo	89	106	62	55	47	39
005 Garungwiyoro	43	68	21	15	18	44
006 Bubak	31	49	12	41	40	38
007 Bojongkoneng	34	33	16	36	28	46
008 Luragung	47	49	32	33	42	37
009 Kandangserang	11	32	14	19	23	10
010 Wangkelang	30	28	8	21	28	45
011 Lambur	58	92	36	37	37	21
012 Tajur	28	42	27	36	22	19
Jumlah	473	642	306	377	359	388

Tabel : 3.4(Lanjutan)

Desa	L	P	Jumlah
[1]	[32]	[33]	[34]
001 Klesem	966	941	1.907
002 Bodas	1.212	1.265	2.477
003 Gembong	2.697	2.738	5.435
004 Sukoharjo	3.055	2.998	6.053
005 Garungwiyoro	1.885	1.830	3.715
006 Bubak	1.361	1.309	2.670
007 Bojongkoneng	1.377	1.296	2.673
008 Luragung	1.872	1.813	3.685
009 Kandangserang	792	754	1.546
010 Wangkelang	1.210	1.189	2.399
011 Lambur	2.547	2.482	5.029
012 Tajur	921	891	1.812
Jumlah	19.895	19.506	39.401

Tabel : 3.5

Jumlah Penduduk
Dewasa, Anak & Jenis Kelamin
Di Kec. Kandangserang Tahun 2007

Desa	Dewasa		Anak		Jumlah
	L	P	L	P	
[1]	[2]	[3]	[4]	[5]	[6]
001 Klesem	682	687	284	254	1.907
002 Bodas	815	804	397	461	2.477
003 Gembong	1.794	1.819	903	919	5.435
004 Sukoharjo	1.972	1.945	1.083	1.053	6.053
005 Garungwiyoro	1.178	1.225	707	605	3.715
006 Bubak	917	906	444	403	2.670
007 Bojongkoneng	895	925	482	371	2.673
008 Luragung	1.320	1.280	552	533	3.685
009 Kandangserang	566	558	226	196	1.546
010 Wangkelang	854	861	356	328	2.399
011 Lambur	1.681	1.661	866	821	5.029
012 Tajur	648	627	273	264	1.812
Jumlah	13.322	13.298	6.573	6.208	39.401

Sumber : Statistik Kec. Kandangserang

Tabel : 3.6

Sex Ratio Penduduk
Di Kec. Kandangserang
Tahun 2007

Desa	Laki-Laki	Perempuan	Sex ratio
[1]	[2]	[3]	[4]
001 Klesem	966	941	102,66
002 Bodas	1.212	1.265	95,81
003 Gembong	2.697	2.738	98,50
004 Sukoharjo	3.055	2.998	101,90
005 Garungwiyoro	1.885	1.830	103,01
006 Bubak	1.361	1.309	103,97
007 Bojongkoneng	1.377	1.296	106,25
008 Luragung	1.872	1.813	103,25
009 Kandangserang	792	754	105,04
010 Wangkelang	1.210	1.189	101,77
011 Lambur	2.547	2.482	102,62
012 Tajur	921	891	103,37
Jumlah	19.895	19.506	101,99

Tabel : 3.7

Jumlah & Kepadatan Penduduk
Di Kec. Kandangserang
Tahun 2008

Desa	Luas Daerah Km ²	Penduduk			Kepadatan Penduduk Per Km ²
		L	P	Jumlah	
[1]	[2]	[3]	[4]	[5]	[6]
001 Klesem	3,70	966	941	1.907	515
002 Bodas	4,54	1.212	1.265	2.477	546
003 Gembong	5,58	2.697	2.738	5.435	974
004 Sukoharjo	10,79	3.055	2.998	6.053	561
005 Garungwiyoro	8,17	1.885	1.830	3.715	455
006 Bubak	2,81	1.361	1.309	2.670	950
007 Bojongkoneng	5,52	1.377	1.296	2.673	484
008 Luragung	4,40	1.872	1.813	3.685	838
009 Kandangserang	1,82	792	754	1.546	849
010 Wangkelang	6,91	1.210	1.189	2.399	347
011 Lambur	3,47	2.547	2.482	5.029	1.449
012 Tajur	2,84	921	891	1.812	638
Jumlah	60,55	19.895	19.506	39.401	651
2007	60,55	16.466	16.629	33.095	547
2006	60,55	16.244	16.422	32.666	539
2005	60,55	16.014	16.188	32.202	532
2004	60,55	16.001	16.039	32.040	529

Sumber : Statistik Kec. Kandangserang

Tabel : 3.8

Jumlah Penduduk, Kepala Keluarga
Rumah Tangga dan Rata-Rata Dirinci Per Desa
Di Kec.Kandangserang Tahun 2008

Desa	Penduduk	KK	RUTA	Rata-2 Penduduk	
				Per KK	Per Ruta
[1]	[2]	[3]	[3]	[4]	[4]
001 Klesem	1.907	527	383	3,62	4,98
002 Bodas	2.477	558	471	4,44	5,26
003 Gembong	5.435	1.105	966	4,92	5,63
004 Sukojarjo	6.053	1.245	1.038	4,86	5,83
005 Garungwiyoro	3.715	642	632	5,79	5,88
006 Bubak	2.670	549	435	4,86	6,14
007 Bojongkoneng	2.673	579	461	4,62	5,80
008 Luragung	3.685	1.048	860	3,52	4,28
009 Kandangserang	1.546	401	315	3,86	4,91
010 Wangkelang	2.399	625	448	3,84	5,35
011 Lambur	5.029	1.073	925	4,69	5,44
012 Tajur	1.812	468	347	3,87	5,22
Jumlah	39.401	8.820	7.281	4,47	5,41
2007	33.095	9.099	7.247	3,64	4,57
2006	32.666	9.084	7.241	3,63	4,51
2005	32.202	8.869	6.921	3,63	4,65

Tabel : 3.9

Banyaknya Lahir, Mati, Datang, Pindah
 CBR, CDR, & Pertambahan Alami
 Di Kec. Kandangserang 2008

Desa	L a h i r			M a t i		
	L	P	Jml	L	P	Jml
[1]	[2]	[3]	[4]	[5]	[6]	[7]
001 Klesem	14	17	31	0	1	1
002 Bodas	22	20	42	1	1	2
003 Gembong	41	32	73	0	4	4
004 Sukoharjo	49	31	80	2	3	5
005 Garungwiyoro	32	24	56	1	2	3
006 Bubak	12	20	32	3	0	3
007 Bojongkoneng	16	14	30	1	1	2
008 Luragung	32	32	64	0	1	1
009 Kandangserang	18	8	26	1	0	1
010 Wangkelang	20	10	30	2	2	4
011 Lambur	33	27	60	1	0	1
012 Tajur	13	12	25	3	1	4
Jumlah	302	247	549	15	16	31
2007	300	273	573	81	75	156
2006	291	302	593	65	73	138
2005	299	283	582	78	66	144

Sumber : Monografi Desa Kec. Kandangserang

Kecamatan Kandangserang Dalam Angka 2008

Tabel : 3.9. (Lanjutan)

Desa	Datang			Pindah		
	L	P	Jml	L	P	Jml
[1]	[8]	[9]	[10]	[11]	[12]	[13]
001 Klesem	3	1	4	4	2	6
002 Bodas	2	2	4	5	0	5
003 Gembong	0	2	2	2	5	7
004 Sukoharjo	4	2	6	5	4	9
005 Garungwiyoro	4	2	6	4	5	9
006 Bubak	3	3	6	5	0	5
007 Bojongkoneng	1	2	3	0	4	4
008 Luragung	3	1	4	4	2	6
009 Kandangserang	0	0	-	0	0	-
010 Wangkelang	3	0	3	0	0	-
011 Lambur	2	1	3	0	0	-
012 Tajur	1	0	1	4	2	6
Jumlah	26	16	42	33	24	57
2007	22	22	44	19	14	33
2006	26	25	51	22	20	42
2005	92	329	421	301	396	697

Tabel : 3.9. (Lanjutan)

Desa	CBR	CDR	Pertambahan Penduduk Alami (%)
[1]	[6]	[7]	[8]
001 Klesem	16,32	0,53	1,58
002 Bodas	16,99	0,81	1,62
003 Gembong	13,48	0,74	1,27
004 Sukoharjo	13,25	0,83	1,24
005 Garungwiyoro	15,13	0,81	1,43
006 Bubak	12,03	1,13	1,09
007 Bojongkoneng	11,27	0,75	1,05
008 Luragung	17,38	0,27	1,71
009 Kandangserang	16,91	0,65	1,63
010 Wangkelang	12,58	1,68	1,09
011 Lambur	11,95	0,20	1,18
012 Tajur	13,82	2,21	1,16
Jumlah	13,97	0,79	1,32
2007	17,42	7,74	1,27
2006	18,28	4,25	1,40
2005	18,03	4,46	1,36

Tabel : 3.10

Penduduk Usia 7 -12 Tahun
Di Kecamatan Kandangserang
Tahun 2008

Desa	Laki-Laki	Perempuan	Jumlah
[1]	[2]	[3]	[4]
001 Klesem	130	105	235
002 Bodas	166	207	373
003 Gembong	356	373	729
004 Sukoharjo	447	434	881
005 Garungwiyoro	269	234	503
006 Bubak	174	171	345
007 Bojongkoneng	206	153	359
008 Luragung	203	217	420
009 Kandangserang	93	64	157
010 Wangkelang	139	128	267
011 Lambur	329	334	663
012 Tajur	109	95	204
Jumlah	2.621	2.515	5.136
2007	2160	2126	4285
2006	2131	2098	4229
2005	2.103	2.077	4.180
2004	2.100	2.059	4.159

Sumber : Statistik Kec. Kandangserang

Tabel : 3.11

Penduduk Usia 13 - 15 Tahun
Di Kecamatan Kandangserang
Tahun 2008

Desa	Laki-Laki	Perempuan	Jumlah
[1]	[2]	[3]	[4]
001 Klesem	66	41	107
002 Bodas	75	96	171
003 Gembong	168	163	331
004 Sukoharjo	192	170	362
005 Garungwiyoro	116	104	220
006 Bubak	87	73	160
007 Bojongkoneng	103	73	176
008 Luragung	109	95	204
009 Kandangserang	39	35	74
010 Wangkelang	72	65	137
011 Lambur	158	157	315
012 Tajur	46	47	93
Jumlah	1.231	1.119	2.350
2007	1018	950	1968
2006	1004	937	1941
2005	989	926	1.915
2004	989	919	1.908

Sumber : Statistik Kec. Kandangserang

Tabel : 3.12

Penduduk Usia 16 - 18 Tahun
Di Kecamatan Kandangserang
Tahun 2008

Desa	Laki-Laki	Perempuan	Jumlah
[1]	[2]	[3]	[4]
001 Klesem	67	46	113
002 Bodas	78	88	166
003 Gembong	192	160	352
004 Sukoharjo	164	161	325
005 Garungwiyoro	128	103	231
006 Bubak	96	80	176
007 Bojongkoneng	92	75	167
008 Luragung	113	93	206
009 Kandangserang	44	45	89
010 Wangkelang	62	66	128
011 Lambur	176	150	326
012 Tajur	40	50	90
Jumlah	1.252	1.117	2.369
2007	1031	949	1980
2006	1017	937	1954
2005	1.003	925	1.929
2004	1.002	918	1.920

Sumber : Statistik Kec. Kandangserang

Tabel : 3.13

Jumlah Kefahiran Per Seribu Perempuan
Usia Produktif (GFR)
Di Kec. Kandangserang Tahun 2008

Desa	Jumlah Kelahiran 1 Th	Perempuan Usia Prod.	G F R
[1]	[2]	[3]	[4]
001 Klesem	31	580	53,45
002 Bodas	42	608	69,08
003 Gembong	73	1.490	48,99
004 Sukoharjo	80	1.553	51,51
005 Garungwiyoro	56	961	58,27
006 Bubak	32	703	45,52
007 Bojongkoneng	30	729	41,15
008 Luragung	64	1.016	62,99
009 Kandangserang	26	430	60,47
010 Wangkelang	30	676	44,38
011 Lambur	60	1.354	44,31
012 Tajur	25	484	51,65
Jumlah	549	10.584	51,87
2007	573	9.054	63,35
2006	593	8.938	66,35
2005	582	8.790	66,21

Sumber : Statistik Kec. Kandangserang

Kecamatan Kandangserang Dalam Angka 2008

Tabel : 3.14

Anak Usia 0 - 4 Tahun (Balita) Per Seribu
Perempuan Usia Produktif (CWR)
Di kec. Kandangserang Tahun 2008

Desa	Anak Usia 0 - 4 Th	Perempuan Usia Prod.	C W R
[1]	[2]	[3]	[4]
001 Klesem	149	580	256,90
002 Bodas	242	608	398,03
003 Gembong	598	1.490	401,34
004 Sukoharjo	687	1.553	442,37
005 Garungwiyoro	464	961	482,83
006 Bubak	267	703	379,80
007 Bojongkoneng	261	729	358,02
008 Luragung	382	1.016	375,98
009 Kandangserang	153	430	355,81
010 Wangkelang	241	676	356,51
011 Lambur	573	1.354	423,19
012 Tajur	196	484	404,96
Jumlah	4.213	10.584	398,05
2007	3.519	9.054	388,67
2006	3.474	8.938	388,68
2005	3.430	8.790	390,22

Sumber : Statistik Kec. Kandangserang

Tabel : 3.15

Penduduk Usia 15 Tahun Keatas Dirinci
Menurut Kegiatan Dirinci Per Desa
Di Kec.Kandangserang Tahun 2008

Desa	Angkatan Kerja		Bk. Angk. Kerja		Jumlah
	Be-kerja	Mencari Pekerja	Sekolah	Lainnya	
[1]	[2]	[3]	[4]	[5]	[6]
001 Klesem	1.117	89	23	143	1.372
002 Bodas	1.324	21	15	259	1.619
003 Gembong	3.202	75	44	291	3.612
004 Sukoharjo	3.196	126	53	542	3.917
005 Garungwiyorc	1.586	111	39	667	2.403
006 Bubak	1.494	120	27	182	1.823
007 Bojongkoneng	1.399	171	38	212	1.820
008 Luragung	2.325	96	37	142	2.600
009 Kandangserang	919	58	57	89	1.123
010 Wangkelang	1.454	49	26	186	1.715
011 Lambur	2.858	133	57	294	3.342
012 Tajur	1.095	24	38	118	1.275
Jumlah	21.969	1.073	454	3.125	26.621
2007	18.532	911	389	2.594	22.426
2006	17.401	895	386	3.453	22.135
2005	17.158	882	381	3.417	21.838

Sumber : Statistik Kec. Kandangserang

Tabel : 3.16

Banyaknya Rumah Tangga
Menurut Usaha Di Sektor Ekonomi
Di Kec. Kandangserang Tahun 2008

D e s a	Pertanian	Pertamb Penggalian	Ind/Keraj	LGA	Konst Bang
[1]	[2]	[3]	[4]	[5]	[6]
001 Klesem	263	-	43	-	14
002 Bodas	347	-	21	-	28
003 gembong	779	6	18	-	41
004 Sukoharjo	749	11	31	-	51
005 Garungwiyoro	498	4	12	-	39
006 Bubak	286	3	12	-	67
007 Bojongkoneng	320	8	11	-	41
008 Luragung	658	16	13	-	42
009 Kandangserang	103	6	3	-	31
010 Wangkelang	313	3	22	-	32
011 Lambur	608	11	35	-	42
012 Tajur	196	6	31	-	38
Jumlah	5.120	74	252	-	466
2007	5.086	75	250	-	464
2006	5.028	103	227	-	452
2005	4.797	117	163	-	466

Sumber : Statistik Kec. Kandangserang

Tabel : 3.16 (Lanjutan)

Desa	Perdagangan	Angkutan	Lemb Keu	Jasa	Jumlah
[1]	[7]	[8]	[9]	[10]	[11]
001 Klesem	38	3	-	22	383
002 Bodas	46	6	-	23	471
003 gembong	92	6	-	24	966
004 Sukoharjo	134	16	-	46	1.038
005 Garungwiyoro	42	8	-	29	632
006 Bubak	43	3	-	21	435
007 Bojongkoneng	49	6	-	26	461
008 Luragung	88	9	-	34	860
009 Kandangserang	78	21	-	73	315
010 Wangkelang	38	11	-	29	448
011 Lambur	169	13	-	47	925
012 Tajur	36	12	-	28	347
Jumlah	853	114	-	402	7.281
2007	852	119	-	401	1.372
2006	845	111	-	475	7.247
2005	806	89	-	483	6.921

Tabel : 3.17

Mata Pencaharian Penduduk
Usia 15 Tahun Ke Atas
Di Kec. Kandangserang Tahun 2008

Desa	Pert Tan Pangan	Perke bunan	Per ikanan	Peter nakan	Pert. Lainnya	Ind Pengol
[1]	[2]	[3]	[4]	[5]	[6]	[7]
001 Klesem	854	19	4	29	91	169
002 Bodas	1.359	65	17	42	18	29
003 Gembong	2.633	284	32	120	117	37
004 Sukoharjo	3.068	137	14	75	126	79
005 Garungwiyoro	1.998	42	12	52	46	26
006 Bubak	1.213	47	23	55	69	68
007 Bojongkoneng	1.333	54	16	92	97	27
008 Luragung	2.034	60	21	116	59	33
009 Kandangserang	567	12	9	19	35	48
010 Wangkelang	997	149	8	32	46	302
011 Lambur	2.091	141	15	148	152	199
012 Tajur	854	19	9	36	22	217
Jumlah	19.001	1.029	180	816	878	1.234
2007	15.770	834	159	695	731	1.153
2006	15.148	454	26	322	2.002	879
2005	14.993	423	22	316	2.638	152

Sumber : Monografi Kec. Kandangserang

Tabel : 3.17.(Lanjutan)

Desa	Perdagangan	Jasa	Keuangan	Lainnya	Jumlah
[1]	[8]	[9]	[10]	[11]	[12]
001 Klesem	56	28	-	122	1.372
002 Bodas	26	36	-	27	1.619
003 Gembong	142	54	-	194	3.613
004 Sukoharjo	144	66	-	208	3.917
005 Garungwiyoro	59	47	-	121	2.403
006 Butak	61	69	-	218	1.823
007 Bojongkoneng	59	39	-	103	1.820
008 Luragung	101	50	-	126	2.600
009 Kandangserang	170	115	3	146	1.124
010 Wangkelang	59	36	-	86	1.715
011 Lambur	365	92	-	139	3.342
012 Tajur	45	44	-	29	1.275
Jumlah	1.287	676	3	1.519	26.623
2007	1.149	572	3	1.360	3.084
2006	931	793	2	1.606	22.133
2005	1.105	874	91	1.197	21.811

Sumber : Monografi Kec. Kandangserang

Tabel : 4.1.

Jumlah Sekolah, Murid Guru TK
Negeri & Swasta
Di Kec. Kandangserang Tahun 2008

Desa	Sekolah		Murid			Guru
	Neg	Swas	L	P	Jml	
[1]	[2]	[3]	[4]	[5]	[6]	[7]
001 Klesem	-	-	-	-	-	-
002 Bodas	-	-	-	-	-	-
003 Gembong	-	1	29	21	50	3
004 Sukoharjo	-	-	-	-	-	-
005 Garungwiyoro	-	2	27	33	60	7
006 Bubak	-	1	17	23	40	4
007 Bojongkoneng	-	1	23	27	50	5
008 Luragung	-	2	80	58	138	9
009 Kandangserang	-	1	27	27	54	3
010 Wangkelang	-	-	-	-	-	-
011 Lambur	-	2	32	38	70	7
012 Tajur	-	1	9	10	19	3
Jumlah	-	11	244	237	481	41
2007	-	10	238	212	449	37
2006	-	5	83	107	190	12
2005	-	5	79	89	168	11
2004	-	3	59	63	122	6

Sumber : NPTD Pendidikan Kec. Kandangserang

Tabel : 4.2.

Jumlah Sekolah, Murid, Guru, SD
Negeri & Swasta
Di Kec. Kandangserang Tahun 2008;

Desa	Sekolah		Murid			Guru	
	Neg	Swas	L	P	Jml	PNS	WB
[1]	[2]	[3]	[4]	[5]	[6]	[7]	[8]
001 Klesem	2	-	93	99	192	11	2
002 Bodas	1	-	110	122	232	5	2
003 Gembong	4	-	280	294	574	22	8
004 Sukoharjo	4	-	401	378	779	26	11
005 Garungwiyoro	3	-	257	216	473	18	11
006 Bubak	2	-	132	111	243	9	7
007 Bojongkoneng	2	-	158	140	298	14	7
008 Luragung	2	-	241	203	444	13	6
009 Kandangserang	1	-	93	107	200	9	3
010 Wangkelang	2	-	144	108	252	14	4
011 Lambur	3	-	243	225	468	20	12
012 Tajur	2	-	82	96	178	19	5
Jumlah	28	-	2.234	2.099	4.333	180	78
2007	28	-	2.191	1.999	4.190	192	
2006	30	-	2.224	2.093	4.317	238	
2005	31	-	2.223	2.067	4.290	207	
2004	31	-	2.176	2.050	4.226	136	

Sumber : MPID Penelitian Kec. Kandangserang

Tabel : 4.3

Jumlah Sekolah, Murid, Guru, RA / BA
Negeri & Swasta
Di Kec. Kandangserang Tahun 2008

Desa	Sekolah		Murid			Guru
	Neg	Swas	L	P	Jml	
[1]	[2]	[3]	[4]	[5]	[6]	[7]
001 Klesem	-	-	-	-	-	-
002 Bodas	-	-	-	-	-	-
003 Gembong	-	-	-	-	-	-
004 Sukoharjo	-	-	-	-	-	-
005 Garungwiyoro	-	-	-	-	-	-
006 Bubak	-	-	-	-	-	-
007 Bojongkoneng	-	-	-	-	-	-
008 Luragung	-	-	-	-	-	-
009 Kandangserang	-	-	-	-	-	-
010 Wangkelang	-	-	-	-	-	-
011 Lambur	-	-	-	-	-	-
012 Tajur	-	-	-	-	-	-
Jumlah	-	-	-	-	-	-
2007	-	-	-	-	-	-
2006	-	-	-	-	-	-
2005	-	-	-	-	-	-
2004	-	-	-	-	-	-

Sumber : RMA Kec. Kandangserang

Tabel : 4.4

Jumlah Sekolah, Murid, Guru SLTP
Negeri & Swasta
Di Kec. Kandangserang Tahun 2008

Desa	Sekolah		Murid			Guru
	Neg	Swas	L	P	Jml	
[1]	[2]	[3]	[4]	[5]	[6]	[7]
001 Klesem	-	-	-	-	-	-
002 Bodas	1	-	68	51	119	7
003 Gembong	1	-	35	25	60	7
004 Sukoharjo	1	-	121	104	225	17
005 Garungwiyoro	-	-	-	-	-	-
006 Bubak	-	-	-	-	-	-
007 Bojongkoneng	-	-	34	56	90	-
008 Luragung	1	-	264	247	511	7
009 Kandangserang	1	-	51	41	92	22
010 Wangkelang	1	-	-	-	-	10
011 Lambur	-	-	-	-	-	-
012 Tajur	-	-	-	-	-	-
Jumlah	6	-	573	524	1.097	70
2007	6	-	552	494	1.046	70
2006	4	-	437	379	816	64
2005	2	-	379	343	722	36
2004	2	-	386	342	728	33

Sumber : WPTD Pendidikan Kec. Kandangserang

Tabel : 4.5

Jumlah Sekolah, Murid, Guru SLTA
Negeri & Swasta
Di Kec. Kandangserang Tahun 2008

Desa	Sekolah		Murid			Guru
	Neg	Swas	L	P	Jml	
[1]	[2]	[3]	[4]	[5]	[6]	[7]
001 Klesem	-	-	-	-	-	-
002 Bodas	-	-	-	-	-	-
003 Gembong	-	-	-	-	-	-
004 Sukoharjo	-	-	-	-	-	-
005 Garungwiyoro	-	-	-	-	-	-
006 Bubak	-	-	-	-	-	-
007 Bojongkoneng	-	-	-	-	-	-
008 Luragung	-	-	-	-	-	-
009 Kandangserang	1	-	81	85	166	16
010 Wangkelang	-	-	-	-	-	-
011 Lambur	-	-	-	-	-	-
012 Tajur	-	-	-	-	-	-
Jumlah	1	-	81	85	166	16
2007	1	-	51	56	107	16
2006	-	-	-	-	-	-
2005	-	-	-	-	-	-

Sumber : NPTD Pendidikan Kec. Kandangserang

Tabel : 4.6

Jumlah Sekolah, Murid, Guru TPQ
Negeri & Swasta
Di Kec. Kandangserang Tahun 2008

Desa	Sekolah		Murid			Guru
	Neg	Swas	L	P	Jml	
[1]	[2]	[3]	[4]	[5]	[6]	[7]
001 Klesem	-	1	34	37	71	4
002 Bodas	-	3	98	103	201	13
003 Gembong	-	7	219	232	451	28
004 Sukoharjo	-	11	248	261	509	46
005 Garungwiyoro	-	5	128	126	254	11
006 Bubak	-	4	125	122	247	19
007 Bojongkoneng	-	5	145	144	289	17
008 Luragung	-	9	235	242	477	24
009 Kandangserang	-	2	79	87	166	7
010 Wangkelang	-	4	107	98	205	8
011 Lambur	-	3	232	223	455	18
012 Tajur	-	1	42	49	91	6
Jumlah	-	55	1.692	1.724	3.416	201

Sumber : KIRK Kec. Kandangserang

Tabel : 4.7

Jumlah Sekolah, Murid, Guru MDA
Negeri & Swasta
Di Kec. Kandangserang Tahun 2008

Desa	Sekolah		Murid			Guru
	Neg	Swas	L	P	Jml	
[1]	[2]	[3]	[4]	[5]	[6]	[7]
001 Klesem	-	-	-	-	-	-
002 Bodas	-	-	-	-	-	-
003 Gembong	-	6	119	133	252	13
004 Sukoharjo	-	6	124	142	266	16
005 Garungwiyoro	-	3	51	46	97	6
006 Bubak	-	2	59	67	126	6
007 Bojongkoneng	-	5	81	88	169	11
008 Luragung	-	4	68	67	135	9
009 Kandangserang	-	2	38	43	81	4
010 Wangkelang	-	-	-	-	-	-
011 Lambur	-	5	96	107	203	11
012 Tajur	-	2	34	31	65	4
Jumlah	-	35	670	724	1.394	80
2007	-	30	578	673	1.251	72
2006	-	23	1.088	1.223	2.311	104
2005	-	18	648	716	1.364	36
2004	-	15	619	689	1.308	32

Sumber : PPAI Kec. Kandangserang

Tabel : 4.8

Jumlah Sekolah, Murid, Guru MI
Negeri & Swasta
Di Kec. Kandangserang Tahun 2008

Desa	Sekolah		Murid			Guru
	Neg	Swas	L	P	Jml	
[1]	[2]	[3]	[4]	[5]	[6]	[7]
001 Klesem	-	-	-	-	-	-
002 Bodas	-	-	-	-	-	-
003 Gembong	-	-	-	-	-	-
004 Sukoharjo	-	-	-	-	-	-
005 Garungwiyoro	-	-	-	-	-	-
006 Bubak	-	-	-	-	-	-
007 Bojongkcneng	-	-	-	-	-	-
008 Luragung	-	-	-	-	-	-
009 Kandangserang	-	-	-	-	-	-
010 Wangkeiang	-	-	-	-	-	-
011 Lambur	-	-	-	-	-	-
012 Tajur	-	-	-	-	-	-
Jumlah	-	-	-	-	-	-
2007	-	-	-	-	-	-
2006	-	-	-	-	-	-
2005	-	-	-	-	-	-

1 2 3 4 5 6 7 8 9 10 11 12 13 14 15 16 17 18 19 20 21 22 23 24 25 26 27 28 29 30



KABUPATEN
BANJARNEGARA

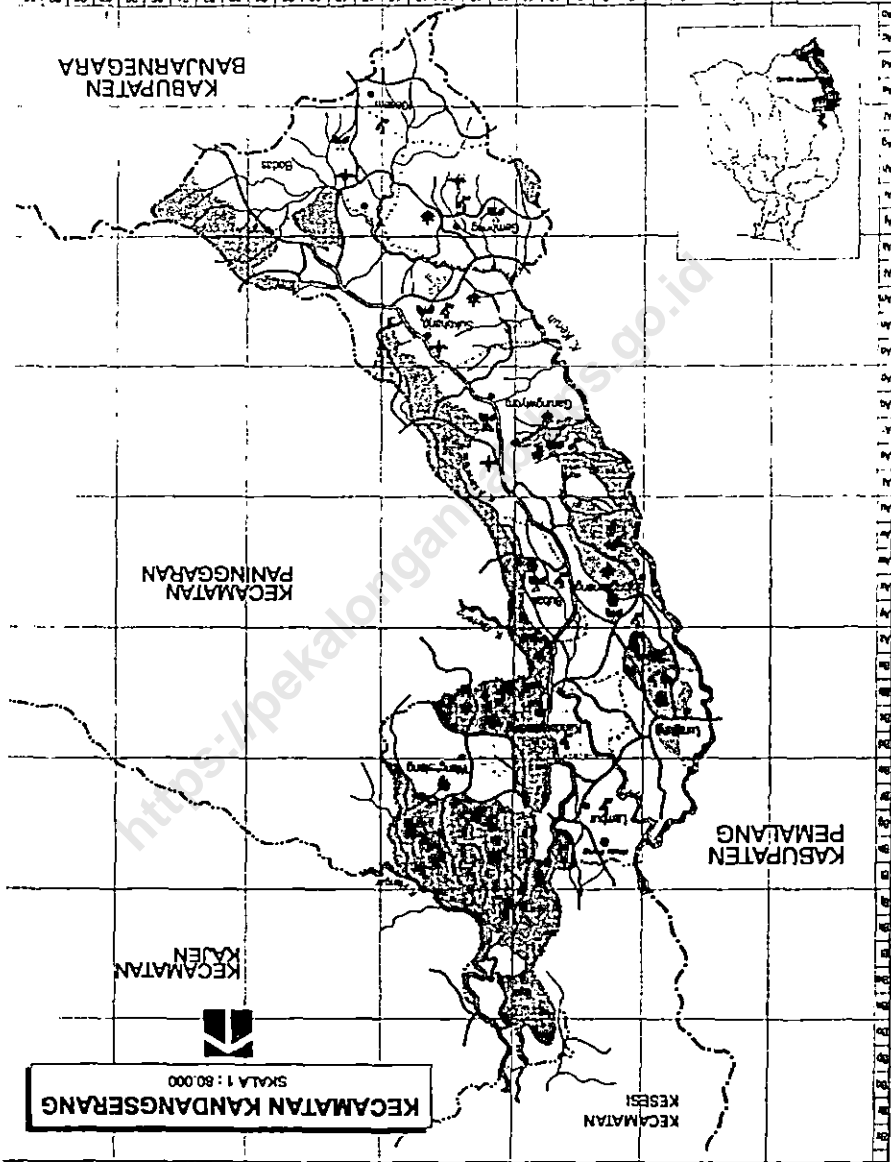
KECAMATAN
PANINGGARAN

KABUPATEN
PEMALANG

KECAMATAN
KAJEN

KECAMATAN
KESESI

KECAMATAN KANDANGSERANG
SKALA 1 : 80.000



SAMBUTAN CAMAT KANDANGSERANG

Assalamu Alaikum Wr. Wb.

Dengan penuh rasa syukur kepada Tuhan Yang Maha Esa, kita sambut gembira atas terbitnya buku : “ *Kecamatan Kandangserang Dalam Angka Tahun 2008*” ini sebagai bagian upaya penyediaan informasi statistik yang sangat berguna dalam berbagai perencanaan pembangunan.

Dalam era otonomi daerah seperti sekarang ini, fungsi dan peranan statistik semakin penting dan mutlak diperlukan. Bertolak dari informasi statistik yang akurat dan tepat waktu, maka berbagai kebijakan akan dapat diambil secara tepat, terarah dan berdayaguna.

Diharapkan Buku *Kecamatan Kandangserang Dalam Angka Tahun 2008* yang menyediakan berbagai data sektoral, dapat memberikan wawasan kepada para pengguna data dan pembuat kebijakan. Sekaligus sebagai kajian, evaluasi dan perencanaan masa depan di Kecamatan Kandangserang.

Semoga dengan terbitnya buku ini bermanfaat bagi semua pihak dan dapat membantu pelaksanaan pembangunan di daerah..

Wassalamu Alaikum Wr. Wb.

Kandangserang, Juni 2009

CAMAT KANDANGSERANG

BUDI SANTOSO, SH.
NIP. 010 087 176

KATA PENGANTAR

Assalamualaikum wr. wb.

Puji syukur kami panjatkan kepada Allah SWT dengan rahmat dan hidayah-Nya kami dapat menerbitkan publikasi ini.

Publikasi *Kecamatan Kandangserang Dalam Angka Tahun 2008* merupakan gambaran secara umum Kecamatan Kandangserang dalam bentuk angka. Diharapkan buku ini dapat membantu para perencana dan pengambil keputusan untuk menentukan arah pembangunan sesuai perkembangan dan dinamikanya.

Berhasilnya penyusunan publikasi ini berkat kerja sama yang baik antar instansi/ Dinas/ Lembaga di Kecamatan Kandangserang. Oleh karena itu kami sampaikan terimakasih atas segala bantuannya sehingga terwujud penerbitan buku ini.

Kami menyadari bahwa publikasi ini masih banyak kekurangan. Demi penyempurnaan penerbitan yang akan datang, kritik dan saran dari berbagai pihak sangat kami harapkan.

Akhirnya, harapan kami semoga penyajian buku ini dapat bermanfaat bagi konsumen data.

Wassalamualaikum wr. wb.

Kandangserang, Juni 2009

Koordinator Statistik
Kecamatan Kandangserang, .

WARYADI, A.Md.
NIP. 050040160

Tabel : 4.9

Jumlah Sekolah, Murid, Guru MTs
Negeri & Swasta
Di Kec. Kandangserang Tahun 2008

Desa	Sekolah		Murid			Guru
	Neg	Swas	L	P	Jml	
[1]	[2]	[3]	[4]	[5]	[6]	[7]
001 Klesem	-	-	-	-	-	-
002 Bodas	-	-	-	-	-	-
003 Gembong	-	-	-	-	-	-
004 Sukoharjo	-	-	-	-	-	-
005 Garungwiyoro	-	-	-	-	-	-
006 Bubak	-	-	-	-	-	-
007 Bojongkoneng	-	-	-	-	-	-
008 Luragung	-	-	-	-	-	-
009 Kandangserang	-	-	-	-	-	-
010 Wangkelang	-	-	-	-	-	-
011 Lambur	-	-	-	-	-	-
012 Tajur	-	-	-	-	-	-
Jumlah	-	-	-	-	-	-
2007	-	-	-	-	-	-
2006	-	-	-	-	-	-
2005	-	-	-	-	-	-

Sumber : PPAI Kec. Kandangserang

Kecamatan Kandangserang Dalam Angka 2008

Tabel : 4.10

Banyaknya Sarana Kesehatan
Di Kecamatan Kandangserang
Tahun 2008

Desa	Puskesmas	Pustu	Polin des	PKD	Posyan du	Jumlah
[1]	[2]	[3]	[4]	[5]	[6]	[6]
001 Klesem	-	-	-	1	3	4
002 Bodas	-	1	-	1	4	6
003 Gembong	-	-	-	1	5	6
004 Sukoharjo	-	1	-	1	12	14
005 Garungwiyoro	-	-	-	1	7	8
006 Bubak	-	-	-	1	3	4
007 Bojongkoneng	-	1	-	1	5	7
008 Luragung	-	-	-	1	4	5
009 Kandangserang	1	-	1	-	3	5
010 Wangkelang	-	-	-	1	5	6
011 Lambur	-	-	-	1	4	5
012 Tajur	-	1	-	-	5	7
Jumlah	1	4	1	10	60	77

Sumber : Puskesmas Kec. Kandangserang

Tabel : 4.11

**Banyaknya Tenaga Kesehatan
di Kecamatan Kandangserang
Tahun 2008**

Desa	Dokter	Bidan	Bides	Para medis	Dukun Bayi	Jumlah
[1]	[2]	[3]	[4]	[5]	[6]	[6]
001 Klesem	-	-	1	1	5	7
002 Bodas	-	-	1	1	3	5
003 Gembong	-	-	1	-	6	7
004 Sukoharjo	-	-	2	1	5	8
005 Garungwiyoro	-	-	1	-	5	6
006 Bubak	-	-	1	-	2	3
007 Bojongkoneng	-	-	1	-	5	6
008 Luragung	-	1	1	1	6	9
009 Kandangserang	2	2	1	2	1	8
010 Wangkelang	-	-	1	1	3	5
011 Lambur	-	-	1	1	4	6
012 Tajur	-	-	1	2	2	5
Jumlah	2	3	13	10	47	75
2007	2	4	13	10	48	77
2006	2	3	12	10	48	75
2005	2	3	12	10	47	74

Tabel :4.12

Banyaknya Akseptor KB Menurut
Alat Kontrasepsi & % PUS
Di Kec. Kandangserang Tahun 2008

Desa	P U S	Alat Kontrasepsi			
		IUD	MOP	MOW	Implan
[1]	(2)	(3)	(4)	(5)	(6)
001 Klesem	421	12	-	-	117
002 Bodas	448	14	7	2	173
003 Gembong	888	8	9	2	106
004 Sukoharjo	986	12	12	-	101
005 Garungwiyoro	548	17	2	-	96
006 Bubak	444	6	4	4	34
007 Bojongkoneng	437	5	33	2	35
008 Luragung	857	4	2	3	62
009 Kandangserang	305	17	11	2	35
010 Wangkelang	511	0	39	2	88
011 Lambur	959	12	9	4	65
012 Tajur	377	1	9	3	108
Jumlah	7.181	108	137	24	1.020
2007	7.353	160	172	22	927
2006	7.414	264	208	23	789
2005	7.302	324	223	15	990

Sumber : KPTD Sos, PIM dan KB Kec. Kandangserang

Kecamatan Kandangserang Dalam Angka 2008

Tabel : 4.12 (Lanjutan)

Desa	Alat Kontrasepsi				% PUS
	Suntik	Pil	Kdm/OV	Jmi	
[1]	[7]	[8]	[9]	[10]	[11]
001 Klesem	132	80	-	341	81,00
002 Bodas	129	42	2	369	82,37
003 Gembong	385	192	-	702	79,05
004 Sukoharjo	565	130	-	820	83,16
005 Garungwiyoro	302	28	-	445	81,20
006 Bubak	294	12	-	354	79,73
007 Bojongkoneng	267	10	-	352	80,55
008 Luragung	508	36	-	615	71,76
009 Kandangserang	166	25	1	257	84,26
010 Wangkelang	264	42	1	436	85,32
011 Lambur	562	88	1	741	77,27
012 Tajur	167	27	-	315	83,55
Jumlah	3.741	712	5	5.747	80,03
2007	3.853	738	3	4.594	79,89
2006	3.718	1.033	2	6.037	81,43
2005	3.555	1.096	2	6.205	84,98

Tabel : 4.13

Banyaknya Keluarga Menurut Tahapan
 Keluarga Sejahtera
 Di Kec. Kandangserang Tahun 2008

Desa	Pra KS	KS I	KS II	KS III	KS III +	Jumlah
[1]	[2]	[3]	[6]	[7]	[8]	[9]
001 Klesem	308	53	83	82	-	526
002 Bodas	432	60	31	35	-	558
003 Gembong	630	184	162	129	-	1.105
004 Sukoharjo	710	130	186	219	-	1.245
005 Garungwiyoro	383	82	64	113	-	642
006 Bubak	266	35	42	206	-	549
007 Bojongkoneng	228	21	58	272	-	579
008 Luragung	545	21	152	330	-	1.048
009 Kandangserang	101	39	56	201	4	401
010 Wangkelang	272	113	154	86	-	625
011 Lambur	461	98	31	483	-	1.073
012 Tajur	85	78	224	81	-	468
Jumlah	4.421	914	1.243	2.237	4	8.819
2007	4.431	1.234	1.851	1.581	2	9.099
2006	4.378	972	2.192	1.538	4	9.084
2005	4.531	1.004	2.008	1.322	4	8.869

Sumber : IPTD Sos. PPH dan KB Kec. Kandangserang

Tabel : 4.14

Jumlah Penduduk Menurut Agama
Di Kecamatan Kandangserang
Tahun 2008

Desa	Islam	Ka- tholik	Pro- testan	Hindu	Budha	Lain nya	Jumlah
[1]	[2]	[3]	[4]	[5]	[6]	[7]	[8]
001 Kjesem	1.907	-	-	-	-	-	1.907
002 Bodas	2.477	-	-	-	-	-	2.477
003 Gembong	5.431	-	4	-	-	-	5.435
004 Sukoharjo	6.053	-	-	-	-	-	6.053
005 Garungwiyoro	3.715	-	-	-	-	-	3.715
006 Bubak	2.670	-	-	-	-	-	2.670
007 Bojongkoneng	2.673	-	-	-	-	-	2.673
008 Luragung	3.685	-	-	-	-	-	3.685
009 Kandangserang	1.541	2	3	-	-	-	1.546
010 Wangkelang	2.399	-	-	-	-	-	2.399
011 Lambur	5.029	-	-	-	-	-	5.029
012 Tajur	1.812	-	-	-	-	-	1.812
Jumlah	39.392	2	7	-	-	-	39.401
2007	33.085	2	7	-	1	-	33.095
2006	32.654	2	8	-	2	-	32.202
2005	32.190	2	8	-	2	-	32.202

Sumber : KIA Kec. Kandangserang

Tabel : 4.15

Jumlah Tempat Peribadatan
Di Kec. Kandangserang
Tahun 2008

Desa	Masjid	Musholla	Gereja	Kuil
[1]	[2]	[3]	[4]	[5]
001 Klesem	1	2	-	-
002 Bodas	3	5	-	-
003 Gembong	6	10	-	-
004 Sukoharjo	7	9	-	-
005 Garungwiyoro	5	8	-	-
006 Bubak	1	6	-	-
007 Bojongkoneng	4	6	-	-
008 Luragung	5	8	-	-
009 Kandangserang	2	5	-	-
010 Wangkelang	2	5	-	-
011 Lambur	3	13	-	-
012 Tajur	4	3	-	-
Jumlah	43	80	-	-
2007	41	81		
2006	36	84	-	-
2005	34	83	-	-

Sumber : RRA Kec. Kandangserang

Tabel :4.16

Banyaknya Jama'ah Haji
Menurut Jenis Kelamin
Di Kec. Kandangsetang Tahun 2008

Desa	Laki-laki	Perempuan	Jumlah
[1]	[2]	[3]	[4]
001 Klesem	-	-	-
002 Bodas	-	-	-
003 Gembong	3	4	7
004 Sukoharjo	1	1	2
005 Garungwiyoro	1	1	2
006 Bubak	-	-	-
007 Bojongkoneng	2	3	5
008 Luragung	3	2	5
009 Kandangserang	-	-	-
010 Wangkelang	-	-	-
011 Lambur	1	1	2
012 Tajur	-	-	-
Jumlah	11	12	23
2007	4	7	11
2006	3	5	8
2005	1	3	4

Sumber : RMA Kec. Kandangserang

Tabel : 4.17

Banyaknya Nikah, Talak, Cerai, & Rujuk
Di Kecamatan kandangserang
Tahun 2008

Desa	Nikah	Talak	Cerai	Rujuk	Jumlah
[1]	[2]	[3]	[4]		[5]
001 Klesem	16	-	2	-	18
002 Bodas	37	-	2	-	39
003 Gembong	46	1	1	-	48
004 Sukoharjo	42	-	4	-	46
005 Garungwiyoro	25	2	2	-	29
006 Bubak	30	-	1	-	31
007 Bojongkoneng	29	-	5	-	34
008 Luragung	34	2	2	-	38
009 Kandangserang	10	-	-	-	10
010 Wangkelang	16	-	1	-	17
011 Lambur	38	-	5	-	43
012 Tajur	14	-	1	-	15
Jumlah	337	5	26	-	368
2007	321	5	24	-	718
2006	353	5	8	-	366
2005	330	-	14	-	344

Sumber: RUA Kec. Kandangserang

Kecamatan Kandangserang Dalam Angka 2008

Tabel : 4.18

Banyaknya Nikah, Talak, Cerai & Rujuk
Dirinci Per Bulan
Di Kec. Kandangserang Tahun 2008

Bulan	Nikah	Talak	Cerai	Rujuk	Jumlah
[1]	[2]	[3]	[4]	[5]	[6]
01 Januari	14	-	5	-	19
02 Pebruari	12	-	-	-	12
03 Maret	9	-	-	-	9
04 April	28	3	6	-	37
05 Mei	17	-	-	-	17
06 Juni	43	-	-	-	43
07 Juli	33	-	-	-	33
08 Agustus	67	2	5	-	74
09 September	3	-	4	-	7
10 Oktober	61	-	-	-	61
11 Nopember	8	-	-	-	8
12 Desember	42	-	6	-	48
Jumlah	337	5	26	-	368
2007	357	3	10	-	370
2006	353	5	8	-	366
2005	330	-	14	-	344

Sumber : KUA Kec. Kandangserang

Tabel : 4.19

**Banyaknya Rumah Penduduk
Menurut Jenis Dinding
Di Kec. Kandangserang Tahun 2008**

Desa	Dinding				Jumlah
	Permanen	Semi Permanen	Papan	Bambu	
[1]	[2]	[3]	[4]	[5]	[6]
001 Klesem	52	65	156	94	367
002 Bodas	53	69	181	160	463
003 Gembong	62	87	374	287	810
004 Sukoharjo	92	103	317	489	1.001
005 Garungwiyoro	53	62	235	262	612
006 Bubak	56	82	151	139	428
007 Bojongkoneng	64	63	163	156	446
008 Luragung	72	78	281	406	837
009 Kandangserang	77	53	124	47	301
010 Wangkelang	54	68	184	131	437
011 Lambur	126	134	369	254	883
012 Tajur	76	59	99	94	328
				6	
Jumlah	837	923	2.634	2.525	6.913
2007	830	892	2.620	2.542	6.884
2006	805	833	2.576	2.596	6.810
2005	763	740	2.384	2.675	6.562

Tabel :4.20

Banyaknya Pembagian Beras Murah
Di Kecamatan Kandangserang
Tahun 2008

Desa	Penerima (KK)	Bulan (Kg)			
		Jan	Peb	Maret	April
[1]	[2]	[3]	[4]	[5]	[6]
001 Klesem	339	5.085	5.085	5.085	5.085
002 Bodas	463	6.945	6.945	6.945	6.945
003 Gembong	502	7.530	7.530	7.530	7.530
004 Sukoharjo	688	10.320	10.320	10.320	10.320
005 Garungwiyoro	448	6.720	6.720	6.720	6.720
006 Bubak	318	4.770	4.770	4.770	4.770
007 Bojongkoneng	384	5.760	5.760	5.760	5.760
008 Luragung	531	7.965	7.965	7.965	7.965
009 Kandangserang	176	2.640	2.640	2.640	2.640
010 Wangkelang	400	6.000	6.000	6.000	6.000
011 Lambur	637	9.555	9.555	9.555	9.555
012 Tajur	159	2.385	2.385	2.385	2.385
Jumlah	5.045	75.675	75.675	75.675	75.675

Sumber : Kantor Kec. Kandangserang

Tabel :4.20(Lanjutan)

Desa	Bulan (Kg)			
	Mei	Juni	Juli	Agust
	[7]	[8]	[9]	[10]
001 Klesem	5.085	5.085	5.085	5.085
002 Bodas	6.945	6.945	6.945	6.945
003 Gembong	7.530	7.530	7.530	7.530
004 Sukoharjo	10.320	10.320	10.320	10.320
005 Garungwiyoro	6.720	6.720	6.720	6.720
006 Bubak	4.770	4.770	4.770	4.770
007 Bojongkoneng	5.760	5.760	5.760	5.760
008 Luragung	7.965	7.965	7.965	7.965
009 Kandangserang	2.640	2.640	2.640	2.640
010 Wangkelang	6.000	6.000	6.000	6.000
011 Lambur	9.555	9.555	9.555	9.555
012 Tajur	2.385	2.385	2.385	2.385
Jumlah	75.675	75.675	75.675	75.675

Tabel :4.20(Lanjutan)

Desa	Bulan (Kg)				Jumlah
	Sept	Okt	Nop	Des	
[1]	[11]	[12]	[13]	[14]	[15]
001 Klesem	5.085	5.085	5.085	5.085	61.020
002 Bodas	6.945	6.945	6.945	6.945	83.340
003 Gembong	7.530	7.530	7.530	7.530	90.360
004 Sukoharjo	10.320	10.320	10.320	10.320	123.840
005 Garungwiyoro	6.720	6.720	6.720	6.720	80.640
006 Bubak	4.770	4.770	4.770	4.770	57.240
007 Bojongkoneng	5.760	5.760	5.760	5.760	69.120
008 Luragung	7.965	7.965	7.965	7.965	95.580
009 Kandangserang	2.640	2.640	2.640	2.640	31.680
010 Wangkelang	6.000	6.000	6.000	6.000	72.000
011 Lambur	9.555	9.555	9.555	9.555	114.660
012 Tajur	2.385	2.385	2.385	2.385	28.620
Jumlah	75.675	75.675	75.675	75.675	908.100

Tabel : 4.21

Penduduk Menurut Pendidikan
Usia 5 Tahun Ke Atas
Di Kec.Kandangserang Tahun 2008

Desa	T a m a t			
	PT/D.IV	AK/D.III	D.I/D.II	SLTA
[1]	[2]	[3]	[4]	[5]
001 Klesem	1	2	4	12
002 Bodas	2	3	6	32
003 Gembong	2	4	14	31
004 Sukoharjo	4	7	16	58
005 Garungwiyoro	2	4	19	36
006 Bubak	3	3	7	30
007 Bojongkoneng	1	2	6	28
008 Luragung	2	4	9	35
009 Kandangserang	17	12	23	121
010 Wangkelang	3	6	8	23
011 Lambur	5	7	9	73
012 Tajur	3	3	7	66
Jumlah	45	57	128	545

Tabel :4.21 (Lanjutan)

Desa	T a m a t		Tdk/Blm	Jumlah
	SLTP	SD	Tamat SD	
[1]	[6]	[7]	[8]	[9]
001 Klesem	26	881	835	1.742
002 Bodas	91	890	1.211	2.192
003 Gembong	97	1.435	3.254	4.786
004 Sukoharjo	309	3.102	1.870	5.281
005 Garungwiyoro	189	1.531	1.470	3.190
006 Bubak	66	890	1.404	2.360
007 Bojongkoneng	82	780	1.513	2.375
008 Luragung	85	1.265	1.903	3.253
009 Kandangserang	301	486	433	1.220
010 Wangkelang	91	1.401	624	2.116
011 Lambur	270	2.117	1.975	4.362
012 Tajur	129	849	559	1.537
Jumlah	1.736	15.627	17.051	34.414

Tabel :4.22

Banyaknya Kejadian Kriminalitas
Dirinci Per Desa
Di Kec. Kandangserang Tahun 2008

Desa	Curras	Curanmor	Currat	Anirat	Pembakaran
[1]	[2]	[3]	[4]	[5]	[6]
001 Klesem	-	-	-	-	-
002 Bodas	-	-	-	-	-
003 Gembong	-	-	-	-	-
004 Sukoharjo	-	-	-	-	-
005 Garungwiworo	-	-	-	-	-
006 Bubak	-	-	-	-	-
007 Bojongkoneng	-	-	-	-	-
008 Luragung	-	-	-	1	-
009 Kandangserang	-	-	-	-	-
010 Wangkelang	-	-	-	-	-
011 Lambur	-	-	-	-	-
012 Tajur	-	-	-	-	-
Jumlah	-	-	-	1	-

Sumber : Polsek Kec. Kandangserang

Tabel :4.22(Lanjutan)

Desa	Pembunuhan	UPAL	Narkotik	Jumlah
[1]	[7]	[8]		[9]
001 Klesem	-	-	-	-
002 Bodas	-	-	-	-
003 Gembong	-	-	-	-
004 Sukoharjo	1	-	-	1
005 Garungwiyoro	-	-	-	-
006 Bubak	-	-	-	-
007 Bojongkoneng	-	-	-	-
008 Luragung	-	-	-	1
009 Kandangserang	-	-	-	-
010 Wangkelang	-	-	-	-
011 Lambur	-	-	-	-
012 Tajur	-	-	-	-
Jumlah	1	-	-	2

Tabel :4.23

Banyaknya Kejadian Kriminalitas
Dirinci Per Bulan
Di Kec. Kandangserang Tahun 2008

Desa	Curras	Curanmor	Currat	Anirat	Pembakaran
[1]	[2]	[3]	[4]	[5]	[6]
001 Januari	-	-	-	-	-
002 Pebruari	-	-	-	-	-
003 Maret	-	-	-	-	-
004 April	-	-	-	-	-
005 Mei	-	-	-	1	-
006 Juni	-	-	-	-	-
007 Juli	-	-	-	-	-
008 Agustus	-	-	-	-	-
009 September	-	-	-	-	-
010 Oktober	-	-	-	-	-
011 Nopember	-	-	-	-	-
012 Desember	-	-	-	-	-
Jumlah	-	-	-	1	-

Sumber : Polsek Kec. Kandangserang

Tabel :4.23 (Lanjutan)

Desa	Pembunuhan	UPAL	Narkotik	Jumlah
[1]	[7]	[8]		[9]
001 Januari	-	-	-	-
002 Pebruari	-	-	-	-
003 Maret	1	-	-	1
004 April	-	-	-	-
005 Mei	-	-	-	1
006 Juni	-	-	-	-
007 Juli	-	-	-	-
008 Agustus	-	-	-	-
009 September	-	-	-	-
010 Oktober	-	-	-	-
011 Nopember	-	-	-	-
012 Desember	-	-	-	-
Jumlah	1	-	-	2

Tabel : 5.1

Produksi Pertanian
Tanaman Pangan
Di Kec. Kandangserang Tahun 2008

	Jenis Tanaman	Luas Penen (Ha)	Produksi (Ton)	Rata-rata Ton/ha
	[1]	[2]	[3]	[4]
1	Padi Sawah	2.319	9.745	4,20
2	Padi Ladang	-	-	-
3	J a g u n g	3.572	13.537	3,79
4	Ubi Kayu	64	1.555	24,30
5	Ubi Jalar	41	440	10,73
6	Kacang Tanah	56	69	1,23
7	Kacang Kedelai	-	-	-
8	Kacang Hijau	-	-	-

Sumber : WPTD Distannak Kec. Kandangserang

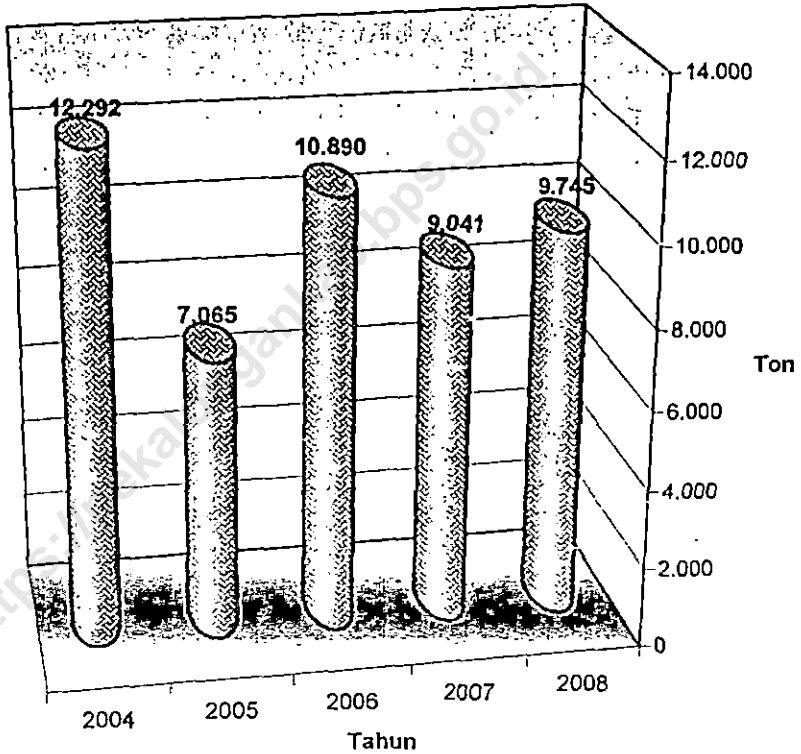
Tabel : 5.2

Luas Panen & Produksi Padi
Di Kecamatan Kandangserang
Tahun 2008

Jenis Tanaman	Padi Sawah		Padi Ladang	
	L. Panen (Ha)	Produksi (Kw)	L. Panen (Ha)	Produksi (Kw)
[1]	[2]	[3]	[4]	[5]
01 Januari	41	1.751	-	-
02 Pebruari	282	11.861	-	-
03 Maret	424	17.838	-	-
04 April	454	19.050	-	-
05 Mei	606	25.474	-	-
06 Juni	269	11.277	-	-
07 Juli	46	1.931	-	-
08 Agustus	10	402	-	-
09 September	35	1.484	-	-
10 Oktober	27	1.123	-	-
11 Nopember	28	1.168	-	-
12 Desember	97	4.091	-	-
Jumlah	2.319	97.450	-	-
2007	2.136	90.410	-	-
2006	2.674	108.900	-	-
2005	2.169	70.650	-	-
2004	3.133	122.920	-	-

Sumber : UPTD Distansi Kec. Kandangserang

Grifik 3 : Produksi Padi Di Kecamatan Kandangserang Tahun 2004 - 2008



Tabel : 5.3

Luas Panen & Produksi Palawija
Di Kecamatan Kandangserang
Tahun 2008

Jenis Tanaman	Jagung		Ubi Kayu		Ubi Jalar	
	L. Panen (Ha)	Prod (Kw)	L. Panen (Ha)	Prod (Kw)	L. Panen (Ha)	Prod (Kw)
[1]	[2]	[3]	[4]	[5]	[6]	[7]
01 Januari	341	12.951	-	-	-	-
02 Pebruari	1.094	41.490	-	-	-	-
03 Maret	387	14.736	4	925	5	533
04 April	114	4.322	6	1.513	4	432
05 M e i	106	3.971	8	2.021	5	526
06 Juni	108	4.061	14	3.327	7	756
07 Juli	181	6.949	6	1.388	7	751
08 Agustus	260	9.903	6	1.473	4	433
09 September	81	3.044	5	1.200	2	219
10 Oktober	79	2.964	7	1.774	3	324
11 Nopember	168	6.346	5	1.205	2	211
12 Desember	653	24.633	3	724	2	215
Jumlah	3.572	135.370	64	15.550	41	4.400
2007	1.319	52.970	71	11.420	11	1.320
2006	1.058	43.710	134	21.740	19	1.930
2005	533	21.690	116	19.380	40	3.790
2004	1.163	45.680	83	11.250	98	9.120

Tabel : 5.3 (Lanjutan)

Jenis Tanaman	Kacang Tanah		Kacang Kedelei		Kacang Hijau	
	L. Panen (Ha)	Prod (Kw)	L. Panen (Ha)	Prod (Kw)	L. Panen (Ha)	Prod (Kw)
[1]	[2]	[3]	[4]	[5]	[6]	[7]
01 Januari	6	75	-	-	-	-
02 Pebruari	5	63	-	-	-	-
03 Maret	4	48	-	-	-	-
04 April	7	84	-	-	-	-
05 Mei	4	49	-	-	-	-
06 Juni	14	174	-	-	-	-
07 Juli	12	146	-	-	-	-
08 Agustus	4	51	-	-	-	-
09 September	-	-	-	-	-	-
10 Oktober	-	-	-	-	-	-
11 Nopember	-	-	-	-	-	-
12 Desember	-	-	-	-	-	-
Jumlah	56	690	-	-	-	-
2007	43	552	-	-	-	-
2006	33	430	-	-	-	-
2005	44	550	-	-	-	-
2004	60	702	-	-	-	-

Tabel : 5.4

Produksi Pertanian Buah - Buahan
Di Kec. Kandangserang Tahun 2008

Jenis Tanaman	Banyaknya Pohon		Produksi (Kw)
	Pohon	Menghasilkan	
[1]	[2]	[3]	[5]
1 Sirsak	1.098	-	-
2 Mangga	9.751	-	-
3 Rambutan	2.386	1.000	500,0
4 Duku	136	-	-
5 Jeruk	3.796	-	-
6 Durian	34.684	825	825,0
7 Jambu Biji	2.645	670	210,0
8 Sawo	81	-	-
9 Pepaya	1.215	300	328,0
10 Pisang *	121.965	3.500	350,0
11 Nanas	1.100	400	6,0
12 Salak	5.364	1.685	84,3
13 Nangka **	5.740	2.392	2.392,0
14 Belimbing	1.180	-	-
15 Semangka	-	-	-
16 Sukun	965	100	50,0
17 Alpukat	15.236	1.262	315,5
18 Manggis	4.450	-	-
19 Petai	17.787	5.750	2.875,0
20 Melinjo	41.788	1.054	3.654,8

Sumber : UPTD Distrikab Kec. Kandangserang

* Rumpun ** Butir

Tabel : 5.5

Produksi Pertanian
S a y u r a n
Di Kec. Kandangserang Tahun 2008

Jenis Tanaman		Luas Panen (Ha)	Produksi (Kw)	Rata-2 Prod (Kw/ Ha)
[1]	[2]	[3]	[4]	
1	Bawang Merah	33,0	2.493,0	7.554,0
2	Bawang Putih	26,0	1.800,0	6.923,0
3	Bawang Daun	27,0	2.090,0	7.740,0
4	Kentang	-	-	-
5	K o l	-	-	-
6	Pertsai/ Sawi	-	-	-
7	Wortel	3,0	390,0	116,0
8	Lobak	-	-	-
9	Kacang Merah	-	-	-
10	Kacang Panjang	9,0	625,0	694,0
11	C a b e	25,0	766,0	3.060,0
12	Tomat	-	-	-
13	Terung	2,0	110,0	55,0
14	Buncis	-	-	-
15	Ketimun	-	-	-
16	Labu Siam	-	-	-
17	Kangkung	-	-	-
18	Bayam	-	-	-

Sumber : UPTD Distannak, Kec. Kandangserang

Tabel : 5.6

Produksi Pertanian
Tanaman Obat-Obatan
Di Kec. Kandangserang Tahun 2008

Jenis Tanaman	Luas Panen (m2)	Produksi (Kg)
[1]	[2]	[3]
1 J a h e	1.218	1.505
2 Lengkuas	3.519	3.934
3 Kencur	336	183
4 Kunyit	672	555
5 Lempuyang	504	403
6 Temulawak	468	391
7 Temuiring	294	251
8 Kejingbeling	228	64
9 Dringo	174	71
10 Kapulogo	1.832	480

Sumber : WPTD Distannab Kec. Kandangserang

Tabel : 5.7

Produksi Pertanian
Tanaman Hias
Di Kec. Kandangserang Tahun 2008

Jenis Tanaman	Satuan	Luas Panen (Ha)	Produksi (Kg)
[1]	[4]	[2]	[3]
1 Anggrek	Tangkai	-	-
2 Kuping Gajah	Tangkai	-	-
3 Anyer	Tangkai	-	-
4 Gerbela	Tangkai	-	-
5 Glaiol	Tangkai	-	-
6 Pisang-pisangan	Tangkai	-	-
7 Krisan	Tangkai	-	-
8 Mawar	Tangkai	-	-
9 Sedap malam	Tangkai	-	-
10 Kenanga	Kg	-	-
11 Melati	Kg	-	-
12 Palembang	Pohon	-	-

Sumber : WPTD Distansiab Kec. Kandangserang

Tabel : 5.8

Banyaknya Ternak
Di Kecamatan Kandangserang
Tahun 2008

Desa	Sapi		Kerbau	Kuda	Kambing /Domba
	Perah	Biasa			
[1]	[2]	[3]	[4]	[5]	[6]
001 Klesem	-	134	9	-	573
002 Bodas	-	163	3	-	788
003 Gembong	-	197	-	-	2.164
004 Sukoharjo	-	248	31	-	2.196
005 Garungwiyoro	-	146	42	-	732
006 Bubak	-	31	74	-	468
007 Bojong Koneng	-	87	16	-	471
008 Luragung	-	119	-	-	523
009 Kandangserang	-	31	-	-	138
010 Wangkelang	-	236	19	-	588
011 Lambur	-	124	-	-	503
012 Tajur	-	22	47	-	441
Jumlah	-	1.538	241	-	9.585
2007	-	1.571	222	-	9.568
2006	-	1.534	230	-	9.426
2005	-	1.596	232	-	9.922
2004	-	1.469	270	-	7.692

Sumber : NPTD Distramak Kec. Kandangserang

Tabel : 5.9

Banyaknya Unggas
Di Kecamatan Kandangserang
Tahun 2008

Desa	A y a m		I t i k	I t i k Manila	Lainnya
	Kampung	R a s			
[1]	[2]	[3]	[4]	[5]	[6]
001 Klesem	2.819	-	54	131	21
002 Bodas	2.987	-	41	148	11
003 Gembong	3.464	-	56	167	24
004 Sukoharjo	6.038	-	122	184	36
005 Garungwiyoro	2.781	-	51	126	23
006 Bubak	2.204	-	52	149	21
007 Bojong Koneng	2.488	-	104	168	19
008 Luragung	2.406	-	108	162	22
009 Kandangserang	2.014	-	62	91	18
010 Wangkelang	2.108	-	-	-	-
011 Lambur	3.481	-	144	73	26
012 Tajur	2.648	-	98	61	13
Jumlah	35.438	-	892	1.460	234
2007	37.969	-	776	1.394	228
2006	37.473	-	708	1.260	153
2005	43.394	-	647	1.266	101
2004	49.976	-	314	1.242	122

Sumber : UPTD Distannab Kec. Kandangserang

Tabel : 5.10

Tanaman Padi Yang Rusak
Di Kec. Kandangserang
Tahun 2008

Jenis Tanaman	Tanaman Yang Rusak (Ha)	
	Padi Sawah	Padi Ladang
[1]	[2]	[3]
1 Januari	-	-
2 Pebruari	-	-
3 Maret	-	-
4 April	-	-
5 Mei	-	-
6 Juni	-	-
7 Juli	-	-
8 Agustus	-	-
9 September	-	-
10 Oktober	-	-
11 Noppember	-	-
12 Desember	-	-
Jumlah	-	-

Sumber : HPTD Distannab Kec. Kandangserang

Tabel : 5.11

Luas Tanaman Palawija
yang Rusak
Di Kec. Kandangserang Tahun 2008

Jenis Tanaman	Tanaman Yang Rusak (Ha)					
	Jagung	Ubi Kayu	Ubi Jalar	Kc. Tanah	Kedelai	Kc. Hijau
[1]	[2]	[3]	[4]	[5]	[6]	[7]
1 Januari	-	-	-	-	-	-
2 Pebruari	-	-	-	-	-	-
3 Maret	-	-	-	-	-	-
4 April	-	-	-	-	-	-
5 Mei	-	-	-	-	-	-
6 Juni	-	-	-	-	-	-
7 Juli	-	-	-	-	-	-
8 Agustus	-	-	-	-	-	-
9 September	-	-	-	-	-	-
10 Oktober	-	-	-	-	-	-
11 Nopember	-	-	-	-	-	-
12 Desember	-	-	-	-	-	-
Jumlah	-	-	-	-	-	-

Sumber : WPTD Distramab Kec. Kandangserang

Tabel : 5.12

Luas Panen dan Produksi
Tanaman Perkebunan Rakyat
Di Kec. Kandangserang Tahun 2008

Jenis Tanaman		Satuan	Luas Panen (Ha)	Produksi
[1]		[4]	[2]	[3]
1	Kelapa	Butir	133,80	370,015
2	Cengkeh	Ton	153,09	5,930
3	Kapok	Ton	15,00	4,01
4	Kopi	Ton	112,72	17,00
5	Tebu	Ton	-	-
6	Teh	Ton	11,98	40,31
7	Glagah Arjuno	Ton	40,00	10,00
8	Jambu Mete	Ton	8,00	3,02
9	Kakao	Ton	2,00	0,03
10	Aren	Ton	25,00	8,00
11	Panili	Ton	2,00	0,49
12	Lada	Ton	-	-
13	Melati Gambir	Ton	-	-
14	Melati Putih	Ton	-	-
15	Nilam	Ton	221,25	510,00
16	Pala	Ton	-	-

Sumber : WPTD Distansiab Kec. Kandangserang

Tabel : 6.1

**Banyaknya Perusahaan/Usaha & Naker
Industri Besar Sedang, Kecil, Kerajinan Rata
Di Kec. Kandangserang Tahun 2008**

Desa	Ind BS		Ind Kecil		Keraj RT	
	Ush	Naker	Ush	Naker	Ush	Naker
[1]	[2]	[3]	[4]	[5]	(6)	(7)
001 Klesem	-	-	-	-	124	224
002 Bodas	-	-	-	-	12	24
003 Gembong	-	-	-	-	14	28
004 Sukoharjo	-	-	-	-	42	89
005 Garungwiyoro	-	-	-	-	16	36
006 Bubak	-	-	-	-	23	51
007 Bojongkoneng	-	-	-	-	12	30
008 Luragung	-	-	-	-	16	34
009 Kandangserang	-	-	-	-	46	94
010 Wangkelang	-	-	-	-	384	776
011 Lambur	-	-	-	-	139	283
012 Tajur	-	-	-	-	318	646
Jumlah	-	-	-	-	1.146	2.315

Tabel : 6.2.

Banyaknya Perusahaan
Konstruksi & Tenaga Kerja
Di Kec. Kandangserang Tahun 2008

D e s a	Perusahaan	Tenaga Kerja
[1]	[2]	[3]
001 Klesem	-	-
002 Bodas	-	-
003 Gembong	-	-
004 Sukoharjo	-	-
005 Garungwiyoro	-	-
006 Bubak	-	-
007 Bojongkoneng	1	3
008 Luragung	-	-
009 Kandangserang	5	15
010 Wangkelang	-	-
011 Lambur	-	-
012 Tajur	-	-
Jumlah	6	18

Tabel : 6.3.

Banyaknya Perusahaan
Kusen/Meubelair & Tenaga Kerja
Di Kec. Kandangserang Tahun 2008

D e s a	Perusahaan	Tenaga Kerja
[1]	[2]	[3]
001 Klesem	-	-
002 Bodas	-	-
003 Gembong	-	-
004 Sukoharjo	-	-
005 Garungwiworo	-	-
006 Bubak	1	2
007 Bojongkoneng	2	6
008 Luragung	-	-
009 Kandangserang	2	5
010 Wangkelang	1	3
011 Lambur	2	5
012 Tajur	-	-
Jumlah	8	21

Tabel : 6.4.

Banyaknya Perusahaan/Usaha
Bahan Galian
Di Kec. Kandangserang Tahun 2008

D e s a	Pasir	Kerikil	Tanah liat
[1]	[2]	[3]	[4]
001 Klesem	-	-	-
002 Bodas	-	-	-
003 Gembong	4	4	-
004 Sukoharjo	5	5	-
005 Garungwiyoro	4	4	-
006 Bubak	3	3	-
007 Bojongkoneng	4	2	-
008 Luragung	11	11	-
009 Kandangserang	3	3	-
010 Wangkelang	-	-	-
011 Lambur	-	-	-
012 Tajur	3	2	-
Jumlah	37	34	-

Tabel : 7.1

**Banyaknya Kendaraan
Bermotor
Di Kec. Kandangserang Tahun 2008**

Desa	Sepeda Motor	Mobil		
		Dinas	Pribadi	Taxi
[1]	[2]	[3]	[4]	[5]
001 Klesem	14	-	-	-
002 Bodas	17	-	-	-
003 Gembong	29	-	-	-
004 Sukoharjo	34	-	-	-
005 Garungwiyoro	31	-	1	-
006 Bubak	22	-	2	-
007 Bojongkoneng	32	-	2	-
008 Luragung	36	-	3	-
009 Kandangserang	73	2	13	-
010 Wangkelang	28	-	2	-
011 Lambur	54	-	5	-
012 Tajur	43	-	5	-
Jumlah	413	2	33	-

Sumber : Monografi Kec. Kandangserang

Tabel : 7.1 (Lanjutan)

Desa	Colt/ Pick Up	Bus	Truk	Jumlah
[1]	[2]	[3]	[4]	[5]
001 Klesem	-	-	1	15
002 Bodas	-	-	-	17
003 Gembong	1	-	3	33
004 Sukoharjo	2	-	4	40
005 Garungwiyoro	1	-	-	33
006 Bubak	1	-	-	25
007 Bojongkoneng	2	-	-	36
008 Luragung	5	-	-	44
009 Kandangserang	6	-	2	96
010 Wangkelang	1	-	-	31
011 Lambur	4	-	1	64
012 Tajur	3	-	-	51
Jumlah	26	-	11	485

Tabel : 7.2

Banyaknya Kendaraan
Tak Bermotor
Di Kec. Kandangserang Tahun 2008

D e s a	Sepeda	Dokar	Becak	Gerobak Dorong
[1]	[2]	[3]	[4]	[5]
001 Klesem	9	-	-	-
002 Bodas	16	-	-	-
003 Gembong	14	-	-	-
004 Sukoharjo	16	-	-	1
005 Garungwiyoro	27	-	-	-
006 Bubak	21	-	-	-
007 Bojongkoneng	26	-	-	-
008 Luragung	27	-	-	1
009 Kandangserang	39	-	-	2
010 Wangkelang	14	-	-	-
011 Lambur	52	-	2	2
012 Tajur	39	-	-	1
Jumlah	300	-	2	7

Sumber : Monografi Kec. Kandangserang

Tabel : 7.3

Banyaknya Sarana
Telekomunikasi
Di Kec.Kandangserang Tahun 2008

D e s a	Radio	T V	Telepon	VHF
[1]	[2]	[3]	[4]	[5]
001 Klesem	82	36	-	-
002 Bodas	94	23	-	-
003 Gembong	131	34	-	1
004 Sukoharjo	187	76	-	1
005 Garungwiyoro	133	61	-	-
006 Bubak	94	66	-	-
007 Bojongkoneng	113	71	-	-
008 Luragung	161	68	-	-
009 Kandangserang	160	129	11	3
010 Wangkelang	138	51	-	-
011 Lambur	186	97	2	-
012 Tajur	128	58	1	-
Jumlah	1.607	770	14	5

Sumber : Manografi Desa Kec. Kandangserang

Tabel : 8.1

Banyaknya Prasarana Perekonomian
Di Kecamatan Kandangserang
Tahun 2008

D e s a	Pasar	Toko, Kios, Warung	KUD/ Kop. Lain	Kop. Simpan Pinjam	Badan Kredit	Lum bung Desa
[1]	[2]	[3]	[4]	[5]	[6]	[7]
001 Klesem	-	19	-	-	-	1
002 Bodas	-	23	-	-	-	1
003 Gembong	1	38	-	-	-	1
004 Sukoharjo	1	43	-	-	-	1
005 Garungwiyoro	-	19	-	-	-	1
006 Bubak	-	22	-	-	-	1
007 Bojongkoneng	-	26	-	-	-	1
008 Luragung	-	28	-	-	-	1
009 Kandangserang	1	66	1	1	1	1
010 Wangkelang	-	16	-	-	-	1
011 Lambur	-	32	-	-	-	1
012 Tajur	-	21	-	-	-	1
Jumlah	3	353	1	1	1	12

Sumber : Monografi Kec. Kandangserang

Tabel : 8.2

Desa	Pokok PBB	Realisasi	%
[1]	[4]	[5]	[6]
001 Klesem	13.903.636	13.903.636	100,00
002 Bodas	19.534.615	19.534.615	100,00
003 Gembong	30.828.394	30.828.394	100,00
004 Sukoharjo	51.395.162	51.395.162	100,00
005 Garungwiyoro	26.490.822	26.490.822	100,00
006 Bubak	12.638.938	12.638.938	100,00
007 Bojongkoneng	18.037.250	18.037.250	100,00
008 Luragung	26.527.361	26.527.361	100,00
009 Kandangserang	14.689.163	14.689.163	100,00
010 Wangkelang	19.240.483	19.240.483	100,00
011 Lambur	25.789.099	25.789.099	100,00
012 Tajur	14.622.629	14.622.629	100,00
Jumlah	273.697.552	273.697.552	100,00

Ket : Lunas karena ada pengurangan pokok PBB *)

Sumber : Kantor Kec. Kandangserang

Tabel : 8.3

Pemasukan PBB
Dirinci Perbulan
Di Kec. Kandangserang Tahun 2008

Bulan	Jumlah Pemasukan	Sisa
[1]	[2]	[3]
01 Januari	-	273.697.552
02 Pebruari	-	273.697.552
03 Maret	-	273.697.552
04 April	-	273.697.552
05 Mei	-	273.697.552
06 Juni	-	273.697.552
07 Juli	104.459.962	169.237.590
08 Agustus	164.963.642	4.273.948
09 September	4.274.248	-
10 Oktober	-	-
11 Nopember	-	-
12 Desember	-	-
13 Januari '05	-	-
14 Pebruari	-	-
15 Maret	-	-
Jumlah	273.697.852	-

Sumber : Kantor BKK Kec. Kandangserang

Tabel : 8.4

Banyaknya Perusahaan/Usaha
dan Naker Jasa
di Kec. Kandangserang Tahun 2008

Jenis Kegiatan		Perusahaan/Usaha	Tenaga Kerja
[1]		[2]	[3]
1	Sewa Meja Kursi	2	4
2	Sewa Piring/Gelas dll	1	1
3	Sewa Sound System dll	30	54
4	Sewa Perleng.Pengantin	3	6
5	Sewa Lainnya	4	8
6	Tukang Jahit	18	18
7	Tukang Binatu	-	-
8	Tukang Foto	1	2
9	Tukang Obras	-	-
10	Tukang Cukur	1	1
11	Tukang Sol Sepatu	-	-
12	Tukang Patri	2	2
13	Usaha Foto Copy	2	4
14	Reparasi Jam	-	-
15	Reparasi Sepeda	5	7
16	Reparasi Sepeda Motor	6	15
17	Reparasi Mobil	-	-
18	Reparasi Radio/TV dll	9	9
19	Salon Kecantikan	-	-
20	Rias Pengantin	2	4

Sumber : Statistik Kec. Kandangserang

Tabel : 8.5

Harga Sembilan Bahan Pokok Dan
Barang Penting Lainnya
Di Kec. Kandangserang Tahun 2008

	Komoditi	Merk/ Kualitas	Satuan	Bulan		
				Januari	Peb	Maret
	[1]	[2]	[3]	[4]	[5]	[6]
1	Beras	Membramo	Kg	5.300	5.500	4.700
		lr - 64	Kg	5.200	5.300	4.600
2	Gula pasir		Kg	6.100	6.000	6.000
3	Minyak tanah		Liter	3.000	3.000	3.000
4	Minyak goreng	Bimoli	Kg	12.000	12.000	13.000
5	Garam	Briket	Bata	1.500	1.500	1.200
6	Tepung terigu	Melati	Kg	6.500	7.000	7.000
7	Sabun cuci/Diterjen	Rinso	Buah	13.500	15.000	14.000
8	Sabun Mandi	Lifebuoy	Kg	1.800	1.800	1.800
9	Ikan asin	Teri no.2	Kg	30.000	30.000	40.000
10	Jagong Pipilan		Kg	1.700	1.700	1.700
11	Tepung Tapioka		Kg	4.000	4.000	4.000
12	Kacang Tanah		Kg	12.000	12.000	12.000
13	Ketela Pohon		Kg	1.000	1.000	1.000
14	Bawang	Merah	Kg	8.500	9.000	13.000
		Putih	Kg	5.000	6.000	4.000
15	Cabe Merah		Kg	8.000	14.000	16.000
16	Ayam Potong	Kampung	Kg	35.000	30.000	33.000
17	Daging Kerbau		Kg	0	0	0
18	Telur Ayam	Ras	Kg	10.000	10.000	10.500
19	Teteron Polos		Meter	0	0	0
20	Batik mori biru		Meter	0	0	0
21	Pupuk Urea		Kg	1.600	1.600	1.600
22	Obat Bodrek	4 Biji	Buah	3.500	3.500	3.500
23	Paku	Reng	Kg	11.500	14.500	12.500
24	Semen Tiga Roda	Zak	Zak	43.000	43.000	43.000
25	Besi	12 m	Bt	35.000	35.000	35.000
26	Emas	22 K	Gram	0	-	-

Tabel : 8.5(Lanjutan)

	Komoditi	Merk/ Kwalitas	Satuan	Bulan		
				April	Mei	Juni
	[1]	[7]	[8]	[9]	[10]	[11]
1	Beras	Membramo	Kg	4.200	5.300	5.300
		lr - 64	Kg	4.200	5.300	5.300
2	Gula pasir		Kg	6.000	6.000	6.000
3	Minyak tanah		Liter	2.800	3.500	3.500
4	Minyak goreng	Bimoli	Kg	13.000	14.000	13.500
5	Garam	Briket	Bata	1.500	1.600	1.700
6	Tepung terigu	Melati	Kg	7.000	7.000	7.000
7	Sabun cuci/Diterjen	Rinso	Kg	16.000	16.500	16.500
8	Sabun Mandi	Lifebuoy	Buah	2.000	2.000	2.000
9	Ikan asin	Teri no.2	Kg	35.000	35.000	30.000
10	Jagung Pipilan		Kg	1.500	1.700	1.400
11	Tepung Tapioka		Kg	4.000	5.000	5.000
12	Kacang Tanah		Kg	12.000	13.000	13.000
13	Ketela Pohon		Kg	1.000	1.000	1.000
14	Bawang	Merah	Kg	10.000	13.000	13.000
		Putih	Kg	3.500	6.000	5.000
15	Cabe Merah		Kg	18.000	14.000	14.000
16	Ayam Potong	Kampung	Kg	30.000	33.000	33.000
17	Daging Kerbau		Kg	0	0	0
18	Telur Ayam	Ras	Kg	12.200	11.000	11.000
19	Teteron Polos		Meter	0	0	0
20	Batik mori biru		Meter	0	0	0
21	Pupuk Urea		Kg	1.600	1.600	1.600
22	Obat Bodrek	4 Biji	Buah	3.500	3.500	3.500
23	Paku	Reng	Kg	14.500	14.500	14.500
24	Semen Tiga Roda	Zak	Zak	43.000	47.500	47.500
25	Besi	12 m	Bt	46.000	47.500	47.500
26	Emas	22 K	Gram	0	0	0

Tabel : 8.5(Lanjutan)

	Komoditi	Merk/ Kwalitas	Satuan	Bulan		
				Juli	Agust	Sept
	[1]	[12]	[13]	[14]	[15]	[16]
1	Beras	Membramo	Kg	5.300	4.700	5.000
		lr - 64	Kg	5.300	4.700	5.000
2	Gula pasir		Liter	5.900	6.000	6.000
3	Minyak tanah		Kag	3.500	3.500	3.500
4	Minyak goreng	Mess	Kg	13.500	12.500	14.000
5	Garam	Briket	Bata	1.750	1.750	1.700
6	Tepung terigu	Melati	Kg	7.000	7.000	7.200
7	Sabun cuci/Diterjen	Rinso	Buah	16.000	16.000	16.000
8	Sabun Mandi	Lifebuoy	Kg	2.000	2.000	2.000
9	Ikan asin	Teri no.2	Kg	30.000	31.000	30.000
10	Jagung Pipilan		Kg	1.500	1.700	1.700
11	Tepung Tapioka		Kg	5.000	5.000	4.900
12	Kacang Tanah		Kg	13.000	12.000	14.000
13	Ketela Pohon		Kg	1.200	1.200	1.200
14	Bawang	Merah	Kg	14.000	10.000	12.000
		Putih	Kg	5.500	5.200	5.000
15	Cabe Merah		Kg	14.000	15.000	20.000
16	Ayam Potong	Kampung	Kg	31.000	37.000	39.000
17	Daging Kerbau		Kg	0	0	0
18	Telur Ayam	Ras	Kg	11.500	14.200	16.000
19	Teteron Polos		Meter	0	0	0
20	Batik mori biru		Meter	0	0	0
21	Pupuk Urea		Kg	1.500	1.500	1.500
22	Obat Bodrek	4 Biji	Buah	3.500	3.500	3.500
23	Paku	Reng	Kg	14.500	13.000	14.500
24	Semen Tiga Roda	Zak	Zak	47.000	52.000	52.000
25	Besi	12 m	Bt	48.000	43.000	43.000
26	Ermas	22 K	Gram	0	0	0