


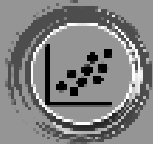



# KECAMATAN SEUNUDDON

## DALAM ANGKA **2019**



BADAN PUSAT STATISTIK  
KABUPATEN ACEH UTARA



# KECAMATAN SEUNUDDON

## DALAM ANGKA 2019



**BADAN PUSAT STATISTIK  
KABUPATEN ACEH UTARA**

**KECAMATAN SEUNUDDON  
DALAM ANGKA 2019**

Nomor Katalog BPS : 1102001.1111090  
Nomor ISSN : 2528-5416  
Nomor Publikasi : 11110.1602  
Ukuran : 14,8 x 21 cm  
Jumlah Halaman : v + 90 Halaman

**Naskah :**

BPS Kabupaten Aceh Utara.

**Design dan Gambar :**

BPS Kabupaten Aceh Utara.

**Dicetak Oleh :**

BPS Kabupaten Aceh Utara.

**Diterbitkan Oleh :**

BPS Kabupaten Aceh Utara

Dilarang mengumumkan, mendistribusikan, mengomunikasikan,  
dan/atau menggandakan sebagian atau seluruh isi buku ini untuk tujuan  
komersil tanpa izin tertulis dari Badan Pusat Statistik.

*Prohibited to announce, distribute, communicate, and/or copy part or all  
this book for commercial purpose without permission from Statistic  
Indonesia.*

# PETA INDEKS KECAMATAN SEUNUDDON KABUPATEN ACEH UTARA PROVINSI ACEH



## LEGENDA

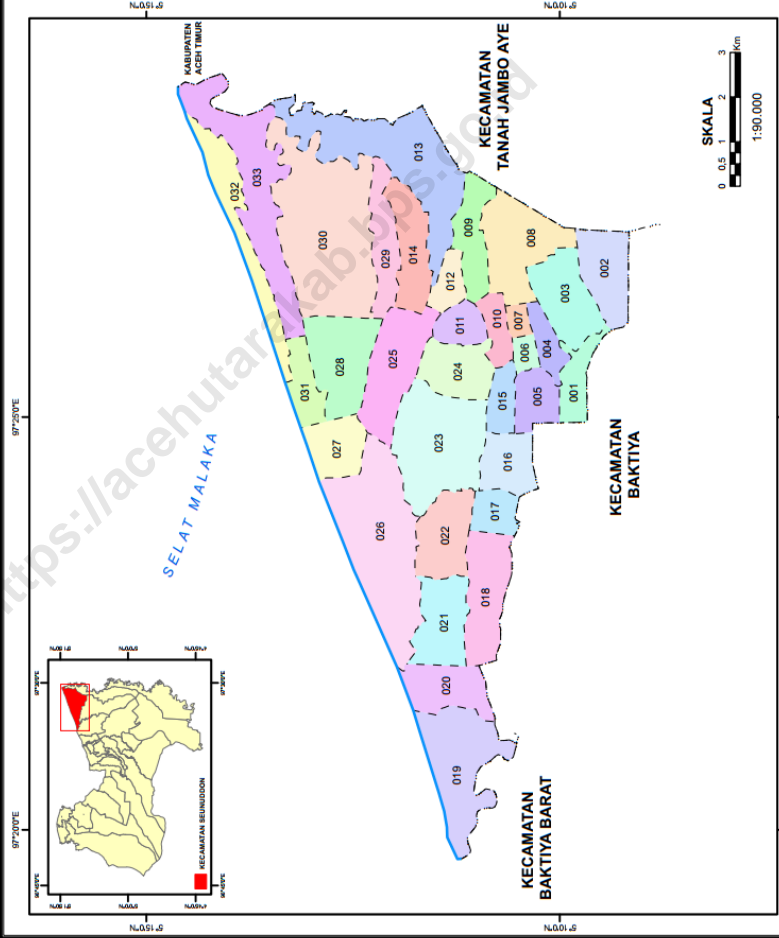
### BATAS ADMINISTRASI

- ..... Batas Kabupaten
- Batas Kecamatan
- - - - - Batas Kampung/Desa

### KODE DAN NAMA CAMPONGDESA

- 001 | Mawang Puring
- 002 | Mareh Kawan
- 003 | Tarong Pinang
- 004 | Alue Kram
- 005 | Alue Bateh
- 006 | Alue Kram
- 007 | Alue Bateh
- 008 | Cot Kacaban
- 009 | Puya Dua Ujong
- 010 | Tarong Dana
- 011 | Puya Dua Uram
- 012 | Ulee Gabasari
- 013 | Ulee Rindang
- 014 | Ulee Rindang
- 015 | Bang Pua
- 016 | Mawang Juatuk
- 017 | Daul Kram
- 018 | Cot Trony
- 019 | Cot Trony
- 020 | Cot Trony
- 021 | Mawang Puring
- 022 | Cot Palah
- 023 | Alue Ceta
- 024 | Alue Ceta
- 025 | Ulee Tis
- 026 | Ulee Tis
- 027 | Ulee Rubei Barot
- 028 | Mawang Lada
- 029 | Mawang Kusong
- 030 | Ulee Rubei Barot
- 031 | Ulee Rubei Barot
- 032 | Bangunan
- 033 | Tegeh Kuyun

Sumber: Peta Indeks Wilayah BPS, 2013



97°20'0"E

97°20'0"E

104°15'

104°15'

104°01'0"

104°01'0"

104°01'0"

104°01'0"

97°20'0"E

97°20'0"E



**KEPALA BPS KABUPATEN ACEH UTARA  
NURSAIDAH, SE  
NIP. 196407031991032002**



**KOORDINATOR STATISTIK KECAMATAN  
SEUNUDDON**

**KATA PENGANTAR**

Publikasi Kecamatan Seunuddon Dalam Angka Tahun 2019 ini memberikan gambaran umum mengenai Kecamatan Seunuddon dan merupakan hasil pengumpulan data, yang bersumber dari Kepala Desa/Geuchik, Badan, Dinas, dan Kantor dalam jajaran Pemerintah Daerah Kabupaten Aceh Utara dan penyempurnaan oleh Badan Pusat Statistik (BPS) Kabupaten Aceh Utara.

Kami mengucapkan terima kasih kepada semua pihak yang telah membantu kegiatan pengumpulan data sehingga publikasi ini dapat diselesaikan. Kritik dan saran kami harapkan untuk dapat menyempurnakan publikasi ini di tahun yang akan datang. Semoga publikasi ini bermanfaat bagi semua pihak.

Seunuddon, September 2019

Koordinator Statistik Kecamatan

NURISAH

NIP.19870115 200801 2 001



**BADAN PUSAT STATISTIK  
KABUPATEN ACEH UTARA**

**SAMBUTAN  
KEPALA BPS KABUPATEN ACEH UTARA**

Publikasi Kecamatan Seunuddon Dalam Angka Tahun 2019 ini merupakan kelanjutan dari penerbitan yang sama pada tahun sebelumnya. Publikasi ini hasil karya Koordinator Statistik Kecamatan (KSK) Seunuddon, dalam rangka menyajikan data-data yang dibutuhkan untuk proses perencanaan dan evaluasi pembangunan di wilayah kecamatan ini.

Kepada semua pihak yang telah berpartisipasi dalam penyusunan publikasi ini kami ucapkan terima kasih dan diharapkan agar kerjasama yang baik ini dapat dilanjutkan pada masa yang akan datang, sehingga penerbitan publikasi ini akan semakin sempurna.

Semoga penyajian publikasi ini dapat bermanfaat untuk semua pihak.

Lhoksukon, September 2019  
Kepala Badan Pusat Statistik  
Kabupaten Aceh Utara

NURSAIDAH, S.E  
NIP. 19640703 199103 2 002

## DAFTAR ISI

1	Kata Pengantar Koordinator Statistik Kecamatan	i
2	Kata Sambutan Kepala Badan Pusat Statistik Kabupaten Aceh Utara	ii
3	Daftar Isi	iii
<b>Bab I Geografis</b>		<b>1-11</b>
	Letak Geografis Kecamatan	1
1.1	Letak Geografis Desa	2
	1.1.1 Luas Daerah Menurut Desa	4
1.2	Letak Topografi Desa	6
1.3	Letak Desa Terhadap Hutan	8
1.4	Luas Desa dan Penggunaan Lahan	10
<b>Bab II Pemerintahan</b>		<b>12-24</b>
2.1	Nama Kemukiman, Desa dan Jumlah Dusun	12
2.2	Jumlah Aparat Desa	14
2.3	Jumlah Kepala Desa Menurut Tingkat Pendidikan	16
2.4	Jumlah Pegawai Kantor Camat Menurut Pendidikan	17
2.5	Jumlah Pegawai Kantor Camat Menurut Pangkat/Golongan	18
2.6	Jumlah Tenaga Dari Instansi Terkait Yang Bertugas Di Kecamatan Menurut Jenis Kelamin	19
2.7	Jarak Desa/Gampong dari Ibukota Kecamatan dan Ibukota Kabupaten	20
2.8	Jumlah Fasilitas Pemerintahan Desa	22
2.9	Nama-nama Camat yang Bertugas di Kecamatan	24
<b>Bab III Penduduk</b>		<b>25-41</b>
3.1	Perkembangan Jumlah Penduduk Menurut Desa	25
3.2	Jumlah Penduduk, Jumlah Rumah Tangga dan Rata-rata Penduduk per Rumah Tangga	27
3.3	Jumlah Penduduk Menurut Jenis Kelamin	29
	3.3.1 Jumlah Penduduk Menurut Desa dan Agama Yang Dianut	31



3.4	Jumlah Penduduk Menurut Kelompok Umur	33
3.5	Jumlah Kelahiran dan Kematian Menurut Desa	34
3.6	Jumlah Penduduk Datang dan Pindah Menurut Desa	36
3.7	Jumlah Rumah Tangga Menurut Sumber Penghasilan Utama Kepala Rumah Tangga	38
3.8	Jumlah Rumah Tangga Pertanian Menurut Sub Sektor	40

#### **Bab IV Sosial**

**42 - 69**

4.1	Jumlah Sekolah Umum Menurut Tingkat Pendidikan	42
4.2	Jumlah Sekolah Agama Menurut Tingkat Pendidikan	44
4.3	Jumlah Guru dan Murid Sekolah Dasar (SD) dan Madrasah Ibtidaiyah (MI)	46
4.4	Jumlah Guru dan Murid Sekolah Lanjutan Tingkat Pertama (SLTP) dan Madrasah Tsanawiyah (MTs)	47
4.5	Jumlah Guru dan Murid Sekolah Menengah Umum (SMU) dan Madrasah Aliyah (MA)	48
4.6	Jumlah Tenaga Pengajar Menurut Jenis Sekolah	49
4.7	Jumlah <i>Dayah</i> /Pesantren dan Balai Pengajian Menurut Desa	50
4.8	Jumlah Santri <i>Dayah</i> /Pesantren Menurut Jenis Kelamin	51
4.9	Jumlah Ustadz dan Ustadzah <i>Dayah</i> /Pesantren	52
4.1	Jumlah Sarana Ibadah Menurut Desa	53
4.11	Jumlah Sarana Pelayanan Kesehatan Utama	55
4.12	Jumlah Sarana Pelayanan Kesehatan Menurut Desa	57
4.13	Jumlah Tenaga Kesehatan Menurut Puskesmas/Pustu	59
4.14	Jumlah Tenaga Kesehatan Menurut Fungsi dan Jenisnya	60
4.15	Jumlah Nikah, Talak, Cerai dan Rujuk yang Tercatat di KUA Kecamatan Menurut Bulan	61
4.16	Jumlah Rumah Tangga Menurut Alat Penerangan yang Digunakan	62
4.17	Jumlah Rumah Tangga Menurut Sumber Air Minum	64
4.18	Jumlah Bangunan Tempat Tinggal Menurut Jenis Dinding Terluas	66
4.19	Jumlah Sarana Olahraga Menurut Jenis Kegiatan	68

<b>Bab V Pertanian</b>	<b>70-75</b>
5.1 Luas Lahan Sawah Menurut Jenis Pengairan	70
5.2 Luas Tanam, Luas Panen, Produksi dan Produktivitas Tanaman Padi dan Palawija	71
5.3 Luas Tanam, Luas Panen, Produksi dan Produktivitas Tanaman Hortikultura	72
5.4 Komposisi Tanaman, Produksi dan Produktivitas Tanaman Perkebunan Rakyat	73
5.5 Populasi Ternak Besar, Kecil dan Unggas	74
5.6 Jumlah Fasilitas dan Sarana Pertanian	75

<b>Bab VI Perekonomian</b>	<b>76-90</b>
6.1 Jenis Jalan Utama Desa	76
6.2 Jumlah Pasar, Kios/Toko dan Kedai Makanan/Minuman	78
6.3 Jumlah Industri Kecil dan Rumah Tangga Menurut Jenis	80
6.4 Jumlah Kendaraan Angkutan Umum Menurut Jenis	82
6.5 Jumlah Lembaga Keuangan dan Koperasi Menurut Desa	83
6.6 Harga Eceran Beras Kampung dan Ikan di Ibukota Kecamatan Menurut Bulan	85
6.7 Harga Eceran Daging dan Telur di Ibukota Kecamatan Menurut Bulan	86
6.8 Harga Eceran Gula Pasir, Garam Dapur dan Tepung Terigu di Ibukota Kecamatan Menurut Bulan	87
6.9 Harga Eceran Minyak Goreng dan Minyak Tanah di Ibukota Kecamatan Menurut Bulan	88
6.10 Harga Komoditi Tanaman Bahan Makanan Menurut Bulan	89
6.11 Harga Komoditi Tanaman Perkebunan Menurut Bulan	90



# Geografis



## Letak Geografis Kecamatan

---

---

Nama Kecamatan	:	SEUNUDDON
Ibukota Kecamatan	:	SEUNUDDON
Luas Kecamatan	:	100,63 KM <sup>2</sup> / 10.063 Ha
Banyaknya Kemukiman	:	3
Jumlah Desa	:	33
Tinggi Tempat Dari Permukaan Laut	:	-
Batas-batas Kecamatan :		
Sebelah Utara	:	SELAT MALAKA
Sebelah Selatan	:	KEC. BAKTIYA
Sebelah Barat	:	KEC. BAKTIYA
Sebelah Timur	:	KEC. TANAH JAMBO AYE

---

---

Tabel 1.1  
Letak Geografis Desa

	Desa/ Gampong	Pantai	Bukan Pantai		
			Lembah	Lereng	Dataran
	(1)	(2)	(3)	(4)	(5)
1	Blang Tue	-	-	-	√
2	Meureubo Puntong	-	-	-	√
3	Mane Kawan	-	-	-	√
4	Tanjong Pineung	-	-	-	√
5	Alue Kiran	-	-	-	√
6	Alue Baroh	-	-	-	√
7	Keude Simpang Jalan	-	-	-	√
8	Cot Kapiroton	-	-	-	√
9	Paya Dua Ujong	-	-	-	√
10	Tanjong Dama	-	-	-	√
11	Paya Dua Uram	-	-	-	√
12	Lhok Geuletuet	-	-	-	√
13	Matang Anou	-	-	-	√
14	Lhok Rambideng	-	-	-	√
15	Blang Pha	-	-	-	√
16	Matang Jeulikat	-	-	-	√
17	Darul Aman	-	-	-	√

Lanjutan Tabel 1.1

	Desa/ Gampong	Pantai	Bukan Pantai		
			Lembah	Lereng	Dataran
	(1)	(2)	(3)	(4)	(5)
18	Cot Trueng	-	-	-	√
19	Mns Sagoe	√	-	-	-
20	Matang Puntong	√	-	-	-
21	Matang Panyang	-	-	-	√
22	Cot Patisah	-	-	-	√
23	Alue Capli	-	-	-	√
24	Simpang Peut	-	-	-	√
25	Ulee Titi	-	-	-	√
26	Lhok Puuk	√	-	-	-
27	Ulee Rubek Barat	√	-	-	-
28	Matang Lada	-	-	-	√
29	Matang Karieng	-	-	-	√
30	Ulee Matang	-	-	-	√
31	Ulee Rubek Timu	√	-	-	-
32	Bantayan	√	-	-	-
33	Teupin Kuyuen	√	-	-	-
	Jumlah	7	-	-	26

Sumber : Kantor Camat Seunuddon

Tabel 1.1.1  
Luas Daerah Menurut Desa

	Desa/ Gampong	Luas Desa (Ha)	Persentase Terhadap Luas Kecamatan (Ha)
	(1)	(2)	(3)
1	Blang Tue	180	1.79
2	Merbo Puntong	445	4.42
3	Mane Kawan	244	2.42
4	Tanjong Pineung	236	2.35
5	Alue Kiran	162	1.61
6	Alue Barueh	264	2.62
7	Keude Simpang Jalan	40	0.40
8	Cot Kapiroton	199	1.98
9	Paya Dua Ujong	229	2.28
10	Tanjong Dama	93	0.92
11	Paya Dua Uram	258	2.56
12	Lhok Geulituat	142	1.41
13	Matang Anoe	315	3.13
14	Lhok Rambideng	145	1.44
15	Blang Pha	333	3.31
16	Matang Jeulikat	486	4.83
17	Darul Aman	272	2.70

Lanjutan Tabel 1.1.1

	Desa/ Gampong	Luas Desa (Ha)	Persentase Terhadap Luas Kecamatan (Ha)
	(1)	(2)	(3)
18	Cot Trueng	365	3.63
19	Mns Sagoe	566	5.62
20	Matang Puntong	546	5.43
21	Matang Panyang	560	5.56
22	Cot Patisah	262	2.60
23	Alue Capli	383	3.81
24	Simpang Peut	317	3.15
25	Ulee Titi	245	2.43
26	Lhok Puuk	255	2.53
27	Ulee Rubek Barat	436	4.33
28	Matang Lada	584	5.80
29	Matang Karieng	127	1.26
30	Ulee Matang	382	3.80
31	Ulee Rubek Timu	335	3.33
32	Bantayan	290	2.88
33	Teupin Kuyuen	367	3.65
	Jumlah	10,063	100

Sumber : Kantor Camat Seunuddon



Tabel 1.2  
Letak Topografis Desa

Desa/ Gampong	Dataran	Berbukit
(1)	(2)	(3)
1 Blang Tue	√	-
2 Meureubo Puntong	√	-
3 Mane Kawan	√	-
4 Tanjong Pineung	√	-
5 Alue Kiran	√	-
6 Alue Baroh	√	-
7 Keude Simpang Jalan	√	-
8 Cot Kapiraton	√	-
9 Paya Dua Ujong	√	-
10 Tanjong Dama	√	-
11 Paya Dua Uram	√	-
12 Lhok Geuletuet	√	-
13 Matang Anou	√	-
14 Lhok Rambideng	√	-
15 Blang Pha	√	-
16 Matang Jeulikat	√	-
17 Darul Aman	√	-

Lanjutan Tabel 1.2

	Desa/ Gampong	Dataran	Berbukit
	(1)	(2)	(3)
18	Cot Trueng	√	-
19	Mns Sagoe	√	-
20	Matang Puntong	√	-
21	Matang Panyang	√	-
22	Cot Patisah	√	-
23	Alue Capli	√	-
24	Simpang Peut	√	-
25	Ulee Titi	√	-
26	Lhok Puuk	√	-
27	Ulee Rubek Barat	√	-
28	Matang Lada	√	-
29	Matang Karieng	√	-
30	Ulee Matang	√	-
31	Ulee Rubek Timu	√	-
32	Bantayan	√	-
33	Teupin Kuyuen	√	-
	Jumlah	33	-

Sumber : Kantor Camat Seunuddon

Tabel 1.3  
Letak Desa Terhadap Hutan

Desa/ Gampong	Didalam Hutan	Di Tepi Hutan	Diluar Hutan
(1)	(2)	(3)	(4)
1 Blang Tue	-	-	√
2 Meureubo Puntong	-	-	√
3 Mane Kawan	-	-	√
4 Tanjong Pineung	-	-	√
5 Alue Kiran	-	-	√
6 Alue Baroh	-	-	√
7 Keude Simpang Jalan	-	-	√
8 Cot Kapiroton	-	-	√
9 Paya Dua Ujong	-	-	√
10 Tanjong Dama	-	-	√
11 Paya Dua Uram	-	-	√
12 Lhok Geuletuet	-	-	√
13 Matang Anou	-	-	√
14 Lhok Rambideng	-	-	√
15 Blang Pha	-	-	√
16 Matang Jeulikat	-	-	√
17 Darul Aman	-	-	√

Lanjutan Tabel 1.3

	Desa/ Gampong	Didalam Hutan	Di Tepi Hutan	Diluar Hutan
	(1)	(2)	(3)	(4)
18	Cot Trueng	-	-	√
19	Mns Sagoe	-	-	√
20	Matang Puntong	-	-	√
21	Matang Panyang	-	-	√
22	Cot Patisah	-	-	√
23	Alue Capli	-	-	√
24	Simpang Peut	-	-	√
25	Ulee Titi	-	-	√
26	Lhok Puuk	-	-	√
27	Ulee Rubek Barat	-	-	√
28	Matang Lada	-	-	√
29	Matang Karieng	-	-	√
30	Ulee Matang	-	-	√
31	Ulee Rubek Timu	-	-	√
32	Bantayan	-	-	√
33	Teupin Kuyuen	-	-	√
	Jumlah	-	-	33

Sumber : Kantor Camat Seunuddon

Tabel 1.4  
Luas Desa dan Penggunaan Lahan

	Desa/ Gampong	Luas Desa (Ha)	Penggunaan Lahan	
			Lahan Sawah*	Bukan Lahan Sawah*
	(1)	(2)	(3)	(4)
1	Blang Tue	180	-	-
2	Merbo Puntong	445	-	-
3	Mane Kawan	244	-	-
4	Tanjong Pineung	236	-	-
5	Alue Kiran	162	-	-
6	Alue Barueh	264	-	-
7	Keude Simpang Jalan	40	-	-
8	Cot Kapiraton	199	-	-
9	Paya Dua Ujong	229	-	-
10	Tanjong Dama	93	-	-
11	Paya Dua Uram	258	-	-
12	Lhok Geulituet	142	-	-
13	Matang Anoe	315	-	-
14	Lhok Rambideng	145	-	-
15	Blang Pha	333	-	-
16	Matang Jeulikat	486	-	-
17	Darul Aman	272	-	-

Lanjutan Tabel 1.4

	Desa/ Gampong	Luas Desa (Ha)	Penggunaan Lahan	
			Lahan Sawah*	Bukan Lahan Sawah*
	(1)	(2)	(3)	(4)
18	Cot Trueng	365	-	-
19	Mns Sagoe	566	-	-
20	Matang Puntong	546	-	-
21	Matang Panyang	560	-	-
22	Cot Patisah	262	-	-
23	Alue Capli	383	-	-
24	Simpang Peut	317	-	-
25	Ulee Titi	245	-	-
26	Lhok Puuk	255	-	-
27	Ulee Rubek Barat	436	-	-
28	Matang Lada	584	-	-
29	Matang Karieng	127	-	-
30	Ulee Matang	382	-	-
31	Ulee Rubek Timu	335	-	-
32	Bantayan	290	-	-
33	Teupin Kuyuen	367	-	-
	Jumlah	10,063	1,533*	8,530*

Sumber : Dinas Pertanian Tanaman Pangan Kabupaten Aceh Utara

\* Data Luas lahan Sawah Dan Luas Lahan Bukan Sawah Pergampong/Desa  
Tidak tersedia



# Pemerintahan



<https://acehuta.com/ps.go.id>

Tabel 2.1  
 Nama Kemukiman, Desa dan Jumlah Dusun  
 2018

Kemukiman	Meliputi Desa	Jumlah Dusun
(1)	(2)	(3)
1 Sunuddon	Blang Tue	3
	Merbo Puntong	2
	Mane Kawan	3
	Tanjong Pineung	3
	Alue Kiran	2
	Alue Barueh	2
	Keude Simpang Jalan	3
	Cot Kapiroton	2
	Paya Dua Ujong	2
	Tanjong Dama	2
	Paya Dua Uram	3
	Blang Pha	4
	Alue Capli	2
Simpang Peut	3	
2 Pante Seunuddon	Lhok Geulituuet	2
	Matang Anou	3
	Lhok Rambideng	4



Lanjutan Tabel 2.1

Kemukiman	Meliputi Desa	Jumlah Dusun
(1)	(2)	(3)
	Ulee Titi	2
	Lhok Puuk	3
	Ulee Rubek Barat	4
	Matang Lada	4
	Matang Karieng	2
	Ulee Matang	3
	Ulee Rubek Timur	4
	Bantayan	2
	Teupin Kuyuen	3
3	Kuta Piadah	
	Matang Jeulikat	4
	Darul Aman	3
	Cot Trueng	4
	Mns Sagoe	4
	Matang Puntong	4
	Matang Panyang	4
	Cot Patisah	3

Sumber : Seksi Pemerintahan Kecamatan

Tabel 2.2  
Jumlah Aparat Desa  
2018

	Desa/ Gampong	Kepala Desa/ Gampong	Sekretaris Desa/ Gampong	Kepala Dusun	Tuha Peut
	(1)	(2)	(3)	(4)	(5)
1	Blang Tue	1	1	3	7
2	Merbo Puntong	1	-	2	7
3	Mane Kawan	1	-	3	7
4	Tanjong Pineung	1	1	3	7
5	Alue Kiran	1	-	2	7
6	Alue Barueh	1	-	2	7
7	Keude Simpang Jalan	1	-	3	7
8	Cot Kpiration	1	-	2	7
9	Paya Dua Ujong	1	-	2	7
10	Tanjong Dama	1	-	2	7
11	Paya Dua Uram	1	1	3	7
12	Lhok Geulituet	1	-	2	7
13	Matang Anoe	1	-	3	7
14	Lhok Rambideng	1	-	4	7
15	Blang Pha	1	-	4	7
16	Matang Jeulikat	1	1	4	7
17	Darul Aman	1	1	3	7

Lanjutan Tabel 2.2

	Desa/ Gampong	Kepala Desa/ Gampong	Sekretaris Desa/ Gampong	Kepala Dusun	<i>Tuha Peut</i>
	(1)	(2)	(3)	(4)	(5)
18	Cot Trueng	1	1	4	7
19	Mns Sagoe	1	-	4	7
20	Matang Puntong	1	-	4	7
21	Matang Panyang	1	1	4	7
22	Cot Patisah	1	1	3	7
23	Alue Capli	1	-	2	7
24	Simpang Peut	1	1	3	7
25	Ulee Titi	1	1	2	7
26	Lhok Puuk	1	-	3	7
27	Ulee Rubek Barat	1	-	4	7
28	Matang Lada	1	-	4	7
29	Matang Karieng	1	-	2	7
30	Ulee Matang	1	-	3	7
31	Ulee Rubek Timu	1	-	4	7
32	Bantayan	1	-	2	7
33	Teupin Kuyuen	1	-	3	7
	Jumlah	33	10	98	231

Sumber : Seksi Pemerintahan Kecamatan

Tabel 2.3  
Jumlah Kepala Desa Menurut Pendidikan  
2018

Jenjang Pendidikan yang Ditamatkan	Jumlah
(1)	(2)
Tidak Tamat SD	-
SD	-
SMP	3
SMA	26
Diploma/Sarjana	4
Jumlah	33

*Sumber : Seksi Pemerintahan Kecamatan*

Tabel 2.4  
Jumlah Pegawai Kantor Camat Menurut Pendidikan  
2018

Jenjang Pendidikan yang Ditamatkan	Jumlah
(1)	(2)
Tidak Tamat SD	-
SD	1
SMP	-
SMA	16
Diploma/Sarjana	12
Jumlah	29

*Sumber : BKD - Badan Kepegawaian Daerah Kabupaten Aceh Utara*

Tabel 2.5  
Jumlah Pegawai Kantor Camat Menurut  
Pangkat/Golongan  
2018

Pangkat		Jumlah Pegawai
Golongan	Ruang	
(1)	(2)	(3)
IV	a	1
	b	-
	c	-
	d	-
III	a	12
	b	-
	c	2
	d	4
II	a	3
	b	2
	c	3
	d	1
I	a	-
	b	-
	c	1
	d	-
Jumlah		29

Sumber : BKD - Badan Kepegawaian Daerah Kabupaten Aceh Utara

Tabel 2.6  
 Jumlah Tenaga Dari Instansi Terkait yang  
 Bertugas di Kecamatan Menurut Jenis Kelamin  
 2018

	Instansi	Jenis Kelamin		Jumlah
		Laki-laki	Perempuan	
	(1)	(2)	(3)	(4)
1	Badan Pusat Statistik	-	1	1
2	Pertanian	3	1	4
3	Peternakan	1	-	1
4	Perikanan	2	-	2
5	Perkebunan	-	-	-
6	Kehutanan	-	-	-
7	Transmigrasi	-	-	-
8	Penerangan	-	-	-
9	Keluarga Berencana	1	2	3
10	Pekerjaan Umum	-	-	-
11	Dinas Kesehatan	-	-	-
12	PT Pos	-	-	-
13	Kantor Urusan Agama	2	2	4
14	Polsek	16	-	16
15	Koramil	13	-	13
16	Dinas Pendidikan	-	-	-
17	Staf Honor Kantor Camat	2	2	4
	Jumlah	40	8	48

*Sumber : Instansi Terkait Di Kecamatan Seunuddon*

Tabel 2.7  
 Jarak Desa/Gampong dari Ibukota Kecamatan dan  
 Ibukota Kabupaten  
 (Km)

	Desa/ Gampong	Jarak dari Desa ke	
		Ibukota Kecamatan	Ibukota Kabupaten
	(1)	(2)	(3)
1	Blang Tue	1,0	69,0
2	Merbo Puntong	1,0	69,0
3	Mane Kawan	0,5	68,5
4	Tanjong Pineung	0,0	68,0
5	Alue Kiran	1,5	69,5
6	Alue Barueh	1,0	69,0
7	Keude Simpang Jalan	1,0	69,0
8	Cot Kapiraton	2,0	70,0
9	Paya Dua Ujong	2,5	70,5
10	Tanjong Dama	1,0	69,0
11	Paya Dua Uram	2,5	70,5
12	Lhok Geulituet	3,5	71,5
13	Matang Anoe	3,0	71,0
14	Lhok Rambideng	2,5	70,5
15	Blang Pha	2,0	70,0
16	Matang Jeulikat	3,0	71,0
17	Darul Aman	4,0	72,0



Lanjutan Tabel 2.7

	Desa/ Gampong	Jarak dari Desa ke	
		lbukota Kecamatan	lbukota Kabupaten
	(1)	(2)	(3)
18	Cot Trueng	5,0	73,0
19	Mns Sagoe	9,0	77,0
20	Matang Puntong	7,5	75,5
21	Matang Panyang	6,0	74,0
22	Cot Patisah	5,0	73,0
23	Alue Capli	4,0	72,0
24	Simpang Peut	2,5	70,5
25	Ulee Titi	3,0	71,0
26	Lhok Puuk	9,0	77,0
27	Ulee Rubek Barat	8,0	76,0
28	Matang Lada	5,0	73,0
29	Matang Karieng	4,0	72,0
30	Ulee Matang	4,5	72,5
31	Ulee Rubek Timu	7,0	75,0
32	Bantayan	6,0	74,0
33	Teupin Kuyuen	6,0	74,0

Sumber : Kantor Camat Seunuddon

Tabel 2.8  
Jumlah Fasilitas Pemerintahan Desa  
2017

Desa/ Gampong	Kantor Desa	Balai Desa
(1)	(2)	(3)
1 Blang Tue	-	-
2 Merbo Puntong	-	-
3 Mane Kawan	1	-
4 Tanjong Pineung	-	-
5 Alue Kiran	1	-
6 Alue Barueh	1	-
7 Keude Simpang Jalan	1	-
8 Cot Kapiraton	-	-
9 Paya Dua Ujong	-	-
10 Tanjong Dama	1	-
11 Paya Dua Uram	1	-
12 Lhok Geulituet	1	-
13 Matang Anoe	-	-
14 Lhok Rambideng	1	-
15 Blang Pha	-	-
16 Matang Jeulikat	1	-
17 Darul Aman	1	-

Lanjutan Tabel 2.8

	Desa/ Gampong	Kantor Desa	Balai Desa
	(1)	(2)	(3)
18	Cot Trueng	1	-
19	Mns Sagoe	1	-
20	Matang Puntong	1	-
21	Matang Panyang	1	-
22	Cot Patisah	1	-
23	Alue Capli	1	-
24	Simpang Peut	1	-
25	Ulee Titi	-	-
26	Lhok Puuk	1	-
27	Ulee Rubek Barat	1	-
28	Matang Lada	1	-
29	Matang Karieng	1	-
30	Ulee Matang	-	-
31	Ulee Rubek Timu	1	-
32	Bantayan	1	-
33	Teupin Kuyuen	1	-
	Jumlah	24	0

Sumber : Kantor Camat Seunuddon

Tabel 2.9  
Nama-nama Camat yang Bertugas di Kecamatan

Nama Camat	Periode Masa Tugas
(1)	(2)
1 Tgk Abdullah, BC	1945 - 1953
2 Tgk Raden	1953 - 1954
3 Gr Puteh	1954 - 1958
4 T M Yusuf	1958 - 1963
5 Usman Maun	1963 - 1965
6 Usman MS	1965 - 1969
7 Yusuf Abbas, BA	1969 - 1973
8 Mardian Yusuf, BA	1973 - 1974
9 Abdullah AR	1974 - 1976
10 Zulkhairi Wahidy, BA	1976 - 1979
11 Ridwan Sulaiman	1979 - 1982
12 Idris Ibar, BA	1982 - 1984
13 Daud Wahab, BA	1984 - 1986
14 M Ali Mahmud	1986 - 1988
15 Rasyidis, BA	1988 - 1989
16 T Banta Ali, BA	1989 - 1992
17 Drs Amirullah	1992 - 1994
18 Drs Amiruddin Hamzah	1994 - 1998
19 Drs Faisal Adam	1998 - 2000
20 Drs Ridwan AR	2000 - 2002
21 Drs Anwar Adlin	2002 - 2005
22 Drs Syhabuddin	2005 - 2007
23 Drs H M Jamil Rasyid	2007 - 2010
24 M.Dahlan, S.E	2010 - 2013
25 Fatwa Maulana, S.ST, MM	2013 s/d Sekarang

*Sumber : Kantor Camat Seunuddon*



# Penduduk



Tabel 3.1  
Perkembangan Jumlah Penduduk Menurut Desa  
2015 - 2018

Desa/ Gampong	2015	2016	2017	2018
(1)	(3)	(4)	(5)	(5)
1 Blang Tue	516	531	544	563
2 Merbo Puntong	431	441	458	486
3 Mane Kawan	713	730	744	769
4 Tanjong Pineung	665	681	698	728
5 Alue Kiran	530	544	553	572
6 Alue Barueh	456	469	482	507
7 Keude Simpang Jalan	370	394	406	431
8 Cot Kapiroton	331	343	353	374
9 Paya Dua Ujong	345	350	360	384
10 Tanjong Dama	427	437	445	463
11 Paya Dua Uram	737	753	769	800
12 Lhok Geulituet	279	285	295	312
13 Matang Anoe	827	843	854	876
14 Lhok Rambideng	1,009	1,032	1,046	1,074
15 Blang Pha	620	634	644	664
16 Matang Jeulikat	1,338	1,355	1,365	1,385
17 Darul Aman	551	564	574	593

Lanjutan Tabel 3.1

	Desa/ Gampong	2015	2016	2017	2018
	(1)	(2)	(3)	(4)	(5)
18	Cot Trueng	741	754	768	792
19	Mns Sagoe	1,513	1,533	1,547	1,569
20	Matang Puntong	963	976	992	1,017
21	Matang Panyang	1,042	1,059	1,067	1,083
22	Cot Patisah	938	948	960	986
23	Alue Capli	586	590	605	626
24	Simpang Peut	410	418	427	445
25	Ulee Titi	375	387	398	420
26	Lhok Puuk	1,490	1,508	1,518	1,535
27	Ulee Rubek Barat	1,621	1,644	1,658	1,681
28	Matang Lada	1,339	1,358	1,368	1,389
29	Matang Karieng	347	352	362	382
30	Ulee Matang	1,297	1,317	1,326	1,342
31	Ulee Rubek Timu	1,160	1,165	1,181	1,211
32	Bantayan	154	160	167	184
33	Teupin Kuyuen	1,140	1,156	1,167	1,188
	Jumlah	25,261	25,711	26,101	26,831

Sumber : Badan Pusat Statistik Aceh Utara

Tabel 3.2  
 Jumlah Penduduk, Jumlah Rumah Tangga dan  
 Rata-rata Penduduk per Rumah Tangga  
 2018

	Desa/ Gampong	Jumlah Penduduk	Jumlah Rumah Tangga	Rata-rata Penduduk per Rumah Tangga
	(1)	(2)	(3)	(4)
1	Blang Tue	563	146	4
2	Merbo Puntong	486	124	4
3	Mane Kawan	769	207	4
4	Tanjong Pineung	728	188	4
5	Alue Kiran	572	97	6
6	Alue Barueh	507	117	4
7	Keude Simpang Jalan	431	102	4
8	Cot Kapiroton	374	84	4
9	Paya Dua Ujong	384	84	5
10	Tanjong Dama	463	117	4
11	Paya Dua Uram	800	187	4
12	Lhok Geulituwet	312	81	4
13	Matang Anoe	876	223	4
14	Lhok Rambideng	1,074	248	4
15	Blang Pha	664	151	4
16	Matang Jeulikat	1,385	349	4
17	Darul Aman	593	138	4



Lanjutan Tabel 3.2

	Desa/ Gampong	Jumlah Penduduk	Jumlah Rumah Tangga	Rata-rata Penduduk per Rumah Tangga
	(1)	(2)	(3)	(4)
18	Cot Trueng	792	211	4
19	Mns Sagoe	1,569	384	4
20	Matang Puntong	1,017	275	4
21	Matang Panyang	1,083	290	4
22	Cot Patisah	986	269	4
23	Alue Capli	626	153	4
24	Simpang Peut	445	130	3
25	Ulee Titi	420	100	4
26	Lhok Puuk	1,535	402	4
27	Ulee Rubek Barat	1,681	461	4
28	Matang Lada	1,389	354	4
29	Matang Karieng	382	107	4
30	Ulee Matang	1,342	277	5
31	Ulee Rubek Timu	1,211	354	3
32	Bantayan	184	50	4
33	Teupin Kuyuen	1,188	289	4
	Jumlah	26,831	6,749	4

Sumber : Badan Pusat Statistik Aceh Utara

Tabel 3.3  
Jumlah Penduduk Menurut Jenis Kelamin  
2018

	Desa/ Gampong	Laki-laki	Perempuan	Jumlah
	(1)	(2)	(3)	(4)
1	Blang Tue	281	282	563
2	Merbo Puntong	232	254	486
3	Mane Kawan	374	395	769
4	Tanjong Pineung	368	360	728
5	Alue Kiran	294	278	572
6	Alue Barueh	270	237	507
7	Keude Simpang Jalan	207	224	431
8	Cot Kapiraton	228	146	374
9	Paya Dua Ujong	187	197	384
10	Tanjong Dama	229	234	463
11	Paya Dua Uram	407	393	800
12	Lhok Geulituet	152	160	312
13	Matang Anoe	433	443	876
14	Lhok Rambideng	563	511	1,074
15	Blang Pha	314	350	664
16	Matang Jeulikat	653	732	1,385
17	Darul Aman	299	294	593

Lanjutan Tabel 3.3

	Desa/ Gampong	Laki-laki	Perempuan	Jumlah
	(1)	(2)	(3)	(4)
18	Cot Trueng	383	409	792
19	Mns Sagoe	838	731	1,569
20	Matang Puntong	518	499	1,017
21	Matang Panyang	547	536	1,083
22	Cot Patisah	479	507	986
23	Alue Capli	316	310	626
24	Simpang Peut	213	232	445
25	Ulee Titi	199	221	420
26	Lhok Puuk	750	785	1,535
27	Ulee Rubek Barat	817	864	1,681
28	Matang Lada	683	706	1,389
29	Matang Karieng	180	202	382
30	Ulee Matang	660	682	1,342
31	Ulee Rubek Timu	612	599	1,211
32	Bantayan	87	97	184
33	Teupin Kuyuen	590	598	1,188
	Jumlah	13,363	13,468	26,831

Sumber : Badan Pusat Statistik Aceh Utara

Tabel 3.3.1  
Jumlah Penduduk Menurut Desa dan Agama Yang Dianut  
2018

	Desa/ Gampong	Islam	Protestan	Katolik	Hindu	Budha
	(1)	(3)	(4)	(5)	(5)	
1	Blang Tue	563	-	-	-	-
2	Merbo Puntong	486	-	-	-	-
3	Mane Kawan	769	-	-	-	-
4	Tanjong Pineung	728	-	-	-	-
5	Alue Kiran	572	-	-	-	-
6	Alue Barueh	507	-	-	-	-
7	Keude Simpang Jalan	431	-	-	-	-
8	Cot Kapiroton	374	-	-	-	-
9	Paya Dua Ujong	384	-	-	-	-
10	Tanjong Dama	463	-	-	-	-
11	Paya Dua Uram	800	-	-	-	-
12	Lhok Geulituet	312	-	-	-	-
13	Matang Anoe	876	-	-	-	-
14	Lhok Rambideng	1,074	-	-	-	-
15	Blang Pha	664	-	-	-	-
16	Matang Jeulikat	1,385	-	-	-	-
17	Darul Aman	593	-	-	-	-

Lanjutan Tabel 3.3.1

	Desa/ Gampong	Islam	Protestan	Katolik	Hindu	Budha
	(1)	(3)	(4)	(5)	(5)	
18	Cot Trueng	792	-	-	-	-
19	Mns Sagoe	1,569	-	-	-	-
20	Matang Puntong	1,017	-	-	-	-
21	Matang Panyang	1,083	-	-	-	-
22	Cot Patisah	986	-	-	-	-
23	Alue Capli	626	-	-	-	-
24	Simpang Peut	445	-	-	-	-
25	Ulee Titi	420	-	-	-	-
26	Lhok Puuk	1,535	-	-	-	-
27	Ulee Rubek Barat	1,681	-	-	-	-
28	Matang Lada	1,389	-	-	-	-
29	Matang Karieng	382	-	-	-	-
30	Ulee Matang	1,342	-	-	-	-
31	Ulee Rubek Timu	1,211	-	-	-	-
32	Bantayan	184	-	-	-	-
33	Teupin Kuyuen	1,188	-	-	-	-
	Jumlah	26,831	0	0	0	0

Sumber : Badan Pusat Statistik Aceh Utara

Tabel 3.4  
Jumlah Penduduk Menurut Kelompok Umur  
2018

Kelompok Umur	Jumlah Penduduk
(1)	(2)
0 - 4	2,839
5 - 9	3,156
10 - 14	3,006
15 - 19	2,822
20 - 24	2,730
25 - 29	2,429
30 - 34	1,961
35 - 39	1,676
40 - 44	1,632
45 - 49	1,216
50 - 54	1,108
55 - 59	836
60 - 64	629
65 - 69	423
70 - 74	284
75+	84
Jumlah	26,831

*Sumber : BPS kabupaten Aceh Utara*

Tabel 3.5  
Jumlah Kelahiran dan Kematian Menurut Desa  
2018

Desa/ Gampong	Jumlah Kelahiran	Jumlah Kematian
(1)	(2)	(3)
1 Blang Tue	11	7
2 Merbo Puntong	13	7
3 Mane Kawan	14	8
4 Tanjong Pineung	13	6
5 Alue Kiran	13	5
6 Alue Barueh	16	6
7 Keude Simpang Jalan	13	4
8 Cot Kapiroton	14	4
9 Paya Dua Ujong	12	5
10 Tanjong Dama	16	10
11 Paya Dua Uram	14	4
12 Lhok Geulituet	10	6
13 Matang Anoe	16	5
14 Lhok Rambideng	17	7
15 Blang Pha	14	5
16 Matang Jeulikat	14	4
17 Darul Aman	13	5

Lanjutan Tabel 3.5

	Desa/ Gampong	Jumlah Kelahiran	Jumlah Kematian
	(1)	(2)	(3)
18	Cot Trueng	11	6
19	Mns Sagoe	9	7
20	Matang Puntong	13	5
21	Matang Panyang	11	6
22	Cot Patisah	15	7
23	Alue Capli	12	9
24	Simpang Peut	12	6
25	Ulee Titi	13	5
26	Lhok Puuk	11	7
27	Ulee Rubek Barat	13	9
28	Matang Lada	11	5
29	Matang Karieng	12	8
30	Ulee Matang	10	8
31	Ulee Rubek Timu	13	5
32	Bantayan	15	7
33	Teupin Kuyuen	13	5
	Jumlah	427	203

Sumber : Registrasi Penduduk 2018



Tabel 3.6  
Jumlah Penduduk Datang dan Pindah Menurut Desa  
2018

	Desa/ Gampong	Jumlah Penduduk Datang	Jumlah Penduduk Pindah
	(1)	(2)	(3)
1	Blang Tue	9	7
2	Merbo Puntong	11	6
3	Mane Kawan	12	7
4	Tanjong Pineung	11	5
5	Alue Kiran	10	8
6	Alue Barueh	8	6
7	Keude Simpang Jalan	9	5
8	Cot Kapiraton	9	8
9	Paya Dua Ujong	12	5
10	Tanjong Dama	9	5
11	Paya Dua Uram	8	3
12	Lhok Geulituet	8	5
13	Matang Anoe	8	8
14	Lhok Rambideng	9	5
15	Blang Pha	5	4
16	Matang Jeulikat	8	8
17	Darul Aman	8	7

Lanjutan Tabel 3.6

	Desa/ Gampong	Jumlah Penduduk Datang	Jumlah Penduduk Pindah
	(1)	(2)	(3)
18	Cot Trueng	9	4
19	Mns Sagoe	6	6
20	Matang Puntong	5	4
21	Matang Panyang	9	6
22	Cot Patisah	10	4
23	Alue Capli	9	6
24	Simpang Peut	7	4
25	Ulee Titi	8	11
26	Lhok Puuk	8	5
27	Ulee Rubek Barat	10	5
28	Matang Lada	9	4
29	Matang Karieng	13	7
30	Ulee Matang	13	8
31	Ulee Rubek Timu	9	3
32	Bantayan	9	7
33	Teupin Kuyuen	8	6
	Jumlah	296	192

Sumber : Registrasi Penduduk 2018

Tabel 3.7  
Jumlah Rumah Tangga Menurut Sumber Penghasilan  
Utama Kepala Rumah Tangga  
2018

	Desa/ Gampong	Per tanian	Per industri an	Per dagang an	Trans portasi	Jasa dan Lainnya
	(1)	(2)	(3)	(4)	(5)	(6)
1	Blang Tue	105	4	9	3	25
2	Merbo Puntong	94	5	5	4	16
3	Mane Kawan	150	9	10	11	27
4	Tanjong Pineung	151	4	6	5	22
5	Alue Kiran	77	5	4	2	9
6	Alue Barueh	91	5	6	4	11
7	Keude Simpang Jalan	32	5	55	2	8
8	Cot Kapiroton	62	3	6	3	10
9	Paya Dua Ujong	63	5	6	1	9
10	Tanjong Dama	83	4	12	2	16
11	Paya Dua Uram	134	7	9	7	30
12	Lhok Geulituet	63	1	6	2	9
13	Matang Anoe	151	8	19	9	36
14	Lhok Rambideng	170	11	28	10	29
15	Blang Pha	130	4	3	3	11
16	Matang Jeulikat	263	6	22	8	50
17	Darul Aman	116	5	9	2	6

Lanjutan Tabel 3.7

	Desa/ Gampong	Per tanian	Per industri an	Per dagang an	Trans portasi	Jasa dan Lainnya
	(1)	(2)	(3)	(4)	(5)	(6)
18	Cot Trueng	176	8	10	3	14
19	Mns Sagoe	293	16	21	17	37
20	Matang Puntong	218	9	19	6	23
21	Matang Panyang	185	14	48	11	32
22	Cot Patisah	197	11	16	5	40
23	Alue Capli	111	6	9	5	22
24	Simpang Peut	95	8	6	4	17
25	Ulee Titi	50	9	20	5	16
26	Lhok Puuk	336	10	16	9	31
27	Ulee Rubek Barat	343	21	32	11	54
28	Matang Lada	264	15	22	11	42
29	Matang Karieng	73	7	9	4	14
30	Ulee Matang	191	17	23	10	36
31	Ulee Rubek Timu	250	16	29	13	46
32	Bantayan	33	3	6	2	6
33	Teupin Kuyuen	205	10	24	15	35
	Jumlah	4,955	271	525	209	789

Sumber : Badan Pusat Statistik Aceh Utara

Tabel 3.8  
Jumlah Rumah Tangga Pertanian Menurut Sub Sektor  
2018

	Desa/ Gampong	Tanaman Pangan	Per kebun an	Per ikan an	Ke hutan an
	(1)	(2)	(3)	(4)	(5)
1	Blang Tue	87	5	13	-
2	Merbo Puntong	73	16	5	-
3	Mane Kawan	134	8	8	-
4	Tanjong Pineung	129	13	9	-
5	Alue Kiran	64	13	-	-
6	Alue Barueh	77	6	8	-
7	Keude Simpang Jalan	19	4	9	-
8	Cot Kapiroton	29	4	29	-
9	Paya Dua Ujong	36	6	21	-
10	Tanjong Dama	68	4	11	-
11	Paya Dua Uram	106	17	11	-
12	Lhok Geulituet	37	19	7	-
13	Matang Anoe	65	44	42	-
14	Lhok Rambideng	88	35	47	-
15	Blang Pha	90	40	-	-
16	Matang Jeulikat	135	96	32	-
17	Darul Aman	78	36	2	-

Lanjutan Tabel 3.8

	Desa/ Gampong	Tanaman Pangan	Per kebun an	Per ikan an	Ke hutan an
	(1)	(2)	(3)	(4)	(5)
18	Cot Trueng	126	37	11	2
19	Mns Sagoe	140	93	60	-
20	Matang Puntong	122	62	34	-
21	Matang Panyang	85	69	31	-
22	Cot Patisah	95	58	44	-
23	Alue Capli	49	30	32	-
24	Simpang Peut	47	32	16	-
25	Ulee Titi	31	11	8	-
26	Lhok Puuk	64	89	183	-
27	Ulee Rubek Barat	35	75	233	-
28	Matang Lada	115	75	71	3
29	Matang Karieng	39	6	28	-
30	Ulee Matang	57	35	99	-
31	Ulee Rubek Timu	66	37	147	-
32	Bantayan	20	-	13	-
33	Teupin Kuyuen	38	108	59	-
	Jumlah	2,444	1,183	1,323	5

Sumber : Badan Pusat Statistik Aceh Utara



# Sosial



Tabel 4.1  
Jumlah Sekolah Umum Menurut Tingkat Pendidikan  
2018

	Desa/ Gampong	SD	SMP	SMA	SMK	Per guruan Tinggi
	(1)	(2)	(3)	(4)	(5)	(6)
1	Blang Tue	-	-	-	-	-
2	Merbo Puntong	1	-	-	-	-
3	Mane Kawan	-	-	-	-	-
4	Tanjong Pineung	-	-	-	-	-
5	Alue Kiran	-	-	-	-	-
6	Alue Barueh	1	-	-	1	-
7	Keude Simpang Jalan	-	-	-	-	-
8	Cot Kapiroton	-	-	-	-	-
9	Paya Dua Ujong	-	-	-	-	-
10	Tanjong Dama	1	1	-	-	-
11	Paya Dua Uram	-	1	1	-	-
12	Lhok Geulituet	-	-	-	-	-
13	Matang Anoe	-	-	-	-	-
14	Lhok Rambideng	-	-	-	-	-
15	Blang Pha	-	-	-	-	-
16	Matang Jeulikat	1	-	-	-	-
17	Darul Aman	1	-	-	-	-



Lanjutan Tabel 4.1

	Desa/ Gampong	SD	SMP	SMA	SMK	Per guruan Tinggi
	(1)	(2)	(3)	(4)	(5)	(6)
18	Cot Trueng	1	1	1	-	-
19	Mns Sagoe	1	-	-	-	-
20	Matang Puntong	1	-	-	-	-
21	Matang Panyang	1	-	-	-	-
22	Cot Patisah	-	-	-	-	-
23	Alue Capli	-	-	-	-	-
24	Simpang Peut	1	-	-	-	-
25	Ulee Titi	1	-	-	-	-
26	Lhok Puuk	-	-	-	-	-
27	Ulee Rubek Barat	1	1	-	-	-
28	Matang Lada	2	1	1	-	-
29	Matang Karieng	-	-	-	-	-
30	Ulee Matang	1	1	-	-	-
31	Ulee Rubek Timu	-	1	-	-	-
32	Bantayan	-	-	-	-	-
33	Teupin Kuyuen	1	-	-	-	-
	Jumlah	16	7	3	1	0

Sumber : Dinas Pendidikan Aceh Utara

Tabel 4.2  
Jumlah Sekolah Agama Menurut Tingkat Pendidikan  
2018

Desa/ Gampong	MI	MTs	MA
(1)	(2)	(3)	(4)
1 Blang Tue	-	-	-
2 Merbo Puntong	-	-	-
3 Mane Kawan	-	1	1
4 Tanjong Pineung	1	-	-
5 Alue Kiran	-	-	-
6 Alue Barueh	-	-	-
7 Keude Simpang Jalan	-	-	-
8 Cot Kapiraton	-	-	-
9 Paya Dua Ujong	-	-	-
10 Tanjong Dama	-	-	-
11 Paya Dua Uram	-	-	-
12 Lhok Geulituet	-	-	-
13 Matang Anoe	-	-	-
14 Lhok Rambideng	1	-	-
15 Blang Pha	-	-	-
16 Matang Jeulikat	-	-	-
17 Darul Aman	-	-	-

Lanjutan Tabel 4.2

	Desa/ Gampong	MI	MTs	MA
	(1)	(2)	(3)	(4)
18	Cot Trueng	-	-	-
19	Mns Sagoe	-	-	-
20	Matang Puntong	-	-	-
21	Matang Panyang	-	-	-
22	Cot Patisah	1	-	-
23	Alue Capli	-	1	-
24	Simpang Peut	-	-	-
25	Ulee Titi	-	-	-
26	Lhok Puuk	1	-	-
27	Ulee Rubek Barat	-	-	-
28	Matang Lada	-	-	-
29	Matang Karieng	-	1	-
30	Ulee Matang	-	-	-
31	Ulee Rubek Timu	-	-	-
32	Bantayan	-	-	-
33	Teupin Kuyuen	-	-	-
	Jumlah	4	3	1

Sumber : Dinas Pendidikan Aceh Utara

Tabel 4.3  
 Jumlah Guru dan Murid Sekolah Dasar (SD)  
 dan Madrasah Ibtidaiyah (MI)  
 2018

	Nama Sekolah (1)	Jumlah Guru (2)	Jumlah Murid (3)
1	SD N 1 Seunuddon	14	145
2	SD N 2 Seunuddon	16	217
3	SD N 3 Seunuddon	16	111
4	SD N 4 Seunuddon	20	234
5	SD N 5 Seunuddon	15	215
6	SD N 6 Seunuddon	13	143
7	SD N 7 Seunuddon	12	112
8	SD N 8 Seunuddon	21	263
9	SD N 9 Seunuddon	17	1,165
10	SD N 10 Seunuddon	11	137
11	SD N 11 Seunuddon	10	93
12	SD N 12 Seunuddon	12	116
13	SD N 13 Seunuddon	11	120
14	SD N 14 Seunuddon	10	120
15	SD N 15 Seunuddon	11	81
16	SD N 16 Seunuddon	16	168
17	MIN Lhok Rambideng	20	262
18	MIN Seunuddon	24	398
19	MIS Cot Patisah	15	161
20	MIS Lhok Puuk	13	148
	Jumlah	297	4,409

Sumber : Dinas Pendidikan Aceh Utara

Tabel 4.4  
 Jumlah Guru dan Murid Sekolah Menengah Pertama (SMP)  
 dan Madrasah Tsanawiyah (MTs)  
 2018

	Nama Sekolah	Jumlah Guru	Jumlah Murid
	(1)	(2)	(3)
1	SMP N 1 SEUNUDDON	22	290
2	SMP N 2 SEUNUDDON	21	394
3	SMP N 3 SEUNUDDON	13	131
4	SMP N 4 SEUNUDDON	20	130
5	SMP SWASTA AS SUNNAH	16	132
6	SMP SWASTA RAUZATUL JANNAH	11	67
7	SMP SWASTA NURUL YAQIN	9	18
8	MTsN 9 ACEH UTARA	30	376
9	MTsS SEUNUDDON	19	90
10	MTsS ANEUK LAOT	11	58
	Jumlah	172	1,686

*Sumber : Dinas Pendidikan Aceh Utara*

Tabel 4.5  
 Jumlah Guru dan Murid Sekolah Menengah Atas (SMA)  
 Sekolah Menengah Kejuruan (SMK) dan Madrasah Aliyah (MA)  
 2018

	Nama Sekolah	Jumlah Guru	Jumlah Murid
	(1)	(2)	(3)
1	SMA N I SEUNUDDON	36	396
2	SMA N 2 SEUNUDDON	15	197
3	SMA SWASTA AS SUNNAH	9	106
4	SMK N 1 SEUNUDDON	37	118
5	MAS SEUNUDDON	33	166
	Jumlah	130	983

*Suī Sumber : Dinas Pendidikan Aceh Utara*

Tabel 4.6  
Jumlah Tenaga Pengajar Menurut Jenis Sekolah  
2018

	Jenis Sekolah	Guru		Jumlah
		PNS	Bukan PNS	
	(1)	(2)	(3)	(4)
1	SD Negeri	98	134	232
2	SD Swasta	-	-	-
3	SMP Negeri	46	30	76
4	SMP Swasta	9	26	35
5	SMA Negeri	19	31	50
6	SMA Swasta	4	6	10
7	SMK Negeri	3	34	37
8	SMK Swasta	-	-	-
9	MI Negeri	27	17	44
10	MI Swasta	5	16	21
11	MTs Negeri	12	18	30
12	MTs Swasta	6	25	31
13	MA Negeri	-	-	-
14	MA Swasta	3	30	33

*Sumber : Dinas Pendidikan Aceh Utara*

Tabel 4.7  
Jumlah *Dayah*/Pesantren dan Balai Pengajian Menurut Desa  
2018

	Desa/ Gampong	<i>Dayah</i> / Pesantren	Balai Pengajian
	(1)	(2)	(3)
1	Blang Tue	-	1
2	Merbo Puntong	-	1
3	Mane Kawan	1	2
4	Tanjong Pineung	-	2
5	Alue Kiran	-	1
6	Alue Barueh	-	2
7	Keude Simpang Jalan	1	2
8	Cot Kapiroton	-	2
9	Paya Dua Ujong	-	3
10	Tanjong Dama	1	-
11	Paya Dua Uram	1	3
12	Lhok Geulituët	-	1
13	Matang Anoe	-	2
14	Lhok Rambideng	-	2
15	Blang Pha	1	1
16	Matang Jeulikat	1	3
17	Darul Aman	-	1



Lanjutan Tabel 4.7

	Desa/ Gampong	Dayah/ Pesantren	Balai Pengajian
	(1)	(2)	(3)
18	Cot Trueng	-	2
19	Mns Sagoe	2	2
20	Matang Puntong	-	3
21	Matang Panyang	-	2
22	Cot Patisah	-	2
23	Alue Capli	-	1
24	Simpang Peut	-	4
25	Ulee Titi	-	2
26	Lhok Puuk	1	2
27	Ulee Rubek Barat	1	2
28	Matang Lada	1	2
29	Matang Karieng	-	1
30	Ulee Matang	-	2
31	Ulee Rubek Timu	-	3
32	Bantayan	-	1
33	Teupin Kuyuen	-	2
	Jumlah	11	62

Sumber : Kantor Kementerian Agama Kabupaten Aceh Utara

Tabel 4.8  
Jumlah Santri *Dayah*/Pesantren Menurut Jenis Kelamin  
2018

	Nama <i>Dayah</i> / Pesantren	Santri		Jumlah
		Laki-laki	Perempuan	
	(1)	(2)	(3)	(4)
1	Raudatul Muftadi	69	74	143
2	Riyadhul Fata	75	79	154
3	Misbahul Fata	77	81	158
4	Darul Muta'alimin	88	93	181
5	Nurussa'adah	67	76	143
6	Mittahul Jannah	54	63	117
7	Misbahul Huda	221	243	464
8	Nurul Yaqin	73	87	160
9	Darussa'adah	81	66	147
10	Saeful Qulub	52	49	101
11	Aneuk Laot	56	36	92
	Jumlah	913	947	1,860

*Sumber : Kantor Kementerian Agama Kabupaten Aceh Utara*

Tabel 4.9  
Jumlah Ustadz dan Ustadzah *Dayah*/Pesantren  
2018

	Nama <i>Dayah</i> / Pesantren	Ustadz	Ustadzah	Jumlah
	(1)	(2)	(3)	(4)
1	Raudatul Mubtadi	3	9	12
2	Riyadhul Fata	5	2	7
3	Misbahul Fata	3	2	5
4	Darul Muta'alimin	4	2	6
5	Nurussa'adah	3	4	7
6	Mittahul Jannah	4	3	7
7	Misbahul Huda	8	2	10
8	Nurul Yaqin	8	3	11
9	Darussa'adah	6	3	9
10	Saeful Qulub	2	2	4
11	Aneuk Laot	2	2	4
	Jumlah	48	34	82

*Sumber : Kantor Kementerian Agama Kabupaten Aceh Utara*

Tabel 4.10  
Jumlah Sarana Ibadah Menurut Desa  
2018

	Desa/ Gampong	Masjid Meunasah Mushalla			Tempat Ibadah
		(1)	(2)	(3)	Agama Lain (5)
1	Blang Tue	-	1	-	-
2	Merbo Puntong	-	1	-	-
3	Mane Kawan	-	1	-	-
4	Tanjong Pineung	1	1	-	-
5	Alue Kiran	-	1	-	-
6	Alue Barueh	-	1	-	-
7	Keude Simpang Jalan	-	1	-	-
8	Cot Kapiroton	-	1	-	-
9	Paya Dua Ujong	-	1	-	-
10	Tanjong Dama	-	1	-	-
11	Paya Dua Uram	1	1	-	-
12	Lhok Geulituet	-	1	-	-
13	Matang Anoe	1	1	-	-
14	Lhok Rambideng	1	1	-	-
15	Blang Pha	1	1	-	-
16	Matang Jeulikat	1	1	-	-
17	Darul Aman	-	1	-	-

Lanjutan Tabel 4.10

	Desa/ Gampong	Masjid Meunasah Mushalla			Tempat Ibadah Agama Lain
		(1)	(2)	(3)	(4)
18	Cot Trueng	-	1	-	-
19	Mns Sagoe	1	1	-	-
20	Matang Puntong	-	1	-	-
21	Matang Panyang	1	1	-	-
22	Cot Patisah	1	1	-	-
23	Alue Capli	1	1	-	-
24	Simpang Peut	-	1	-	-
25	Ulee Titi	-	1	-	-
26	Lhok Puuk	1	1	-	-
27	Ulee Rubek Barat	1	1	-	-
28	Matang Lada	1	1	-	-
29	Matang Karieng	-	1	-	-
30	Ulee Matang	1	1	-	-
31	Ulee Rubek Timu	1	1	-	-
32	Bantayan	-	1	-	-
33	Teupin Kuyuen	1	1	-	-
Jumlah		16	33	-	-

Sumber : Kantor Kementerian Agama Kabupaten Aceh Utara

Tabel 4.11  
Jumlah Sarana Pelayanan Kesehatan Utama  
2018

Sarana Kesehatan	Jumlah
(1)	(2)
1 Rumah Sakit	-
2 Rumah Sakit Bersalin	-
3 Poliklinik/Balai Pengobatan	-
4 Puskesmas	2
5 Puskesmas Pembantu	3
6 Praktek Dokter	-
7 Praktek Bidan	9
8 Posyandu	32
9 Posyandu Plus	1
10 Pondok Bersalin Desa (Polindes)	15
11 Pusling	14
12 Apotik	-
13 Toko Obat	3

*Sumber : Dinas Kesehatan Aceh Utara*

Tabel 4.12

Jumlah Sarana Pelayanan Kesehatan Menurut Desa  
2018

Desa/ Gampong	Puskesmas	Pustu	Praktek Bidan	Posyandu	Polindes/ Poskesdes
(1)	(2)	(3)	(4)	(5)	(6)
1 Blang Tue	-	-	-	1	-
2 Merbo Puntong	-	-	-	1	-
3 Mane Kawan	-	-	-	1	-
4 Tanjong Pineung	1	-	1	1	-
5 Alue Kiran	-	-	-	1	-
6 Alue Barueh	-	-	-	1	-
7 Keude Simpang Jalan	-	-	1	1	1
8 Cot Kapiroton	-	-	-	1	1
9 Paya Dua Ujong	-	-	-	1	-
10 Tanjong Dama	-	-	-	1	-
11 Paya Dua Uram	-	-	-	1	1
12 Lhok Geulituet	-	-	-	1	1
13 Matang Anoe	-	-	-	1	1
14 Lhok Rambideng	-	-	-	1	-
15 Blang Pha	-	-	-	1	-
16 Matang Jeulikat	-	1	1	1	1
17 Darul Aman	-	-	-	1	-

Lanjutan Tabel 4.12

	Desa/ Gampong	Puskesmas	Pustu	Praktek Bidan	Posyandu	Polindes/ Poskesdes
	(1)	(2)	(3)	(4)	(5)	(6)
18	Cot Trueng	1	-	-	1	-
19	Mns Sagoe	-	-	1	1	-
20	Matang Puntong	-	-	1	1	-
21	Matang Panyang	-	1	1	1	1
22	Cot Patisah	-	-	1	1	-
23	Alue Capli	-	-	-	1	-
24	Simpang Peut	-	-	-	1	-
25	Ulee Titi	-	-	-	1	1
26	Lhok Puuk	-	-	-	1	-
27	Ulee Rubek Barat	-	-	-	1	1
28	Matang Lada	-	-	-	1	-
29	Matang Karieng	-	-	-	1	-
30	Ulee Matang	-	-	1	1	-
31	Ulee Rubek Timu	-	-	1	1	-
32	Bantayan	-	-	-	1	-
33	Teupin Kuyuen	-	-	-	1	-
	Jumlah	2	2	9	33	9

Sumber : Dinas Kesehatan Aceh Utara



Tabel 4.13  
Jumlah Tenaga Kesehatan Menurut Puskesmas/Pustu  
2018

	Puskesmas/ Pustu	Dokter	Bidan	Perawat/ Mantri	Lainnya
	(1)	(2)	(3)	(4)	
1	Puskesmas Seunuddon	2	39	10	8
2	Puskesmas Blang Geulumpang	-	11	4	2
3	Pustu Matang Panyang	-	1	1	-
4	Pustu Matang Jeulikat	-	1	1	-
5	Pustu Meunasah Sagoe	-	1	1	-
Jumlah		2	53	17	10

Sumber : Dinas Kesehatan Aceh Utara

Tabel 4.14  
Jumlah Tenaga Kesehatan Menurut Fungsi dan Jenisnya  
2018

Tenaga Kesehatan	Jumlah
(1)	(2)
1 Dokter Umum	1
2 Dokter Gigi	1
3 Perawat/Mantri Kesehatan	39
4 Bidan	10
5 Asisten Apoteker	1
6 Gizi	1
7 Dukun Bayi	-
a. Terlatih	-
b. Tidak Terlatih	-
8 PLKB	1
9 Lainnya	10

*Sumber : Dinas Kesehatan Aceh Utara*

Tabel 4.15  
 Jumlah Nikah, Talak, Cerai dan Rujuk yang Tercatat  
 di Kantor Urusan Agama (KUA) Kecamatan Menurut Bulan  
 2018

Bulan	Nikah	Talak	Cerai	Rujuk
(1)	(2)	(3)	(4)	(5)
Januari	19	-	-	-
Februari	21	-	-	-
Maret	11	-	-	-
April	17	-	-	-
Mei	25	-	-	-
Juni	4	-	-	-
Juli	29	-	-	-
Agustus	18	-	-	-
September	39	-	-	-
Oktober	19	-	-	-
Nopember	33	-	-	-
Desember	7	-	-	-
Jumlah	242	-	-	-

Sumber : Kantor Urusan Agama Kec.Seunuddon

Tabel 4.16  
Jumlah Rumah Tangga Menurut Alat Penerangan yang  
Digunakan  
2018

Desa/ Gampong	Listrik	Bukan Listrik
(1)	(2)	(3)
1 Blang Tue	563	-
2 Merbo Puntong	486	-
3 Mane Kawan	769	-
4 Tanjong Pineung	728	-
5 Alue Kiran	572	-
6 Alue Barueh	507	-
7 Keude Simpang Jalan	431	-
8 Cot Kapiraton	374	-
9 Paya Dua Ujong	384	-
10 Tanjong Dama	463	-
11 Paya Dua Uram	800	-
12 Lhok Geulituet	312	-
13 Matang Anoe	876	-
14 Lhok Rambideng	1,074	-
15 Blang Pha	664	-
16 Matang Jeulikat	1,385	-
17 Darul Aman	593	-

Lanjutan Tabel 4.16

	Desa/ Gampong	Listrik	Bukan Listrik
	(1)	(2)	(3)
18	Cot Trueng	792	-
19	Mns Sagoe	1,569	-
20	Matang Puntong	1,017	-
21	Matang Panyang	1,083	-
22	Cot Patisah	986	-
23	Alue Capli	626	-
24	Simpang Peut	445	-
25	Ulee Titi	420	-
26	Lhok Puuk	1,535	-
27	Ulee Rubek Barat	1,681	-
28	Matang Lada	1,389	-
29	Matang Karieng	382	-
30	Ulee Matang	1,342	-
31	Ulee Rubek Timu	1,211	-
32	Bantayan	184	-
33	Teupin Kuyuen	1,188	-
	Jumlah	26,831	0

Sumber : *Potensi Desa 2018*

Tabel 4.17  
Jumlah Rumah Tangga Menurut Sumber Air Minum  
2018

	Desa/ Gampong	PAM	Sumur	Sungai	Air Hujan
	(1)	(2)	(3)	(4)	(5)
1	Blang Tue	-	563	-	-
2	Merbo Puntong	56	430	-	-
3	Mane Kawan	-	769	-	-
4	Tanjong Pineung	112	616	-	-
5	Alue Kiran	-	572	-	-
6	Alue Barueh	43	464	-	-
7	Keude Simpang Jalan	53	378	-	-
8	Cot Kapiroton	-	374	-	-
9	Paya Dua Ujong	38	346	-	-
10	Tanjong Dama	80	383	-	-
11	Paya Dua Uram	81	719	-	-
12	Lhok Geulituét	-	312	-	-
13	Matang Anoe	174	702	-	-
14	Lhok Rambideng	125	949	-	-
15	Blang Pha	58	606	-	-
16	Matang Jeulikat	-	1,385	-	-
17	Darul Aman	-	593	-	-

Lanjutan Tabel 4.17

	Desa/ Gampong	PAM	Sumur	Sungai	Air Hujan
	(1)	(2)	(3)	(4)	(5)
18	Cot Trueng	-	792	-	-
19	Mns Sagoe	-	1,569	-	-
20	Matang Puntong	-	1,017	-	-
21	Matang Panyang	-	1,083	-	-
22	Cot Patisah	-	986	-	-
23	Alue Capli	-	626	-	-
24	Simpang Peut	90	355	-	-
25	Ulee Titi	67	353	-	-
26	Lhok Puuk	-	1,535	-	-
27	Ulee Rubek Barat	-	1,681	-	-
28	Matang Lada	-	1,389	-	-
29	Matang Karieng	-	382	-	-
30	Ulee Matang	211	1,131	-	-
31	Ulee Rubek Timu	-	1,211	-	-
32	Bantayan	-	184	-	-
33	Teupin Kuyuen	-	1,188	-	-
	Jumlah	1,188	25,643	0	0

Sumber : Potensi Desa 2018

Tabel 4.18  
Jumlah Bangunan Tempat Tinggal Menurut Jenis Dinding Terluas  
2018

	Desa/ Gampong	Permanen	Semi Permanen	Kayu/ Bambu	Jumlah
	(1)	(2)	(3)	(4)	(5)
1	Blang Tue	7	16	103	126
2	Merbo Puntong	11	38	60	109
3	Mane Kawan	14	61	115	190
4	Tanjong Pineung	16	55	100	171
5	Alue Kiran	9	11	58	78
6	Alue Barueh	15	31	64	110
7	Keude Simpang Jalan	17	40	26	83
8	Cot Kapiroton	7	33	30	70
9	Paya Dua Ujong	6	10	52	68
10	Tanjong Dama	9	12	81	102
11	Paya Dua Uram	22	39	107	168
12	Lhok Geulituwet	6	22	38	66
13	Matang Anoe	58	43	96	197
14	Lhok Rambideng	20	66	124	210
15	Blang Pha	21	45	63	129
16	Matang Jeulikat	33	104	169	306
17	Darul Aman	16	54	50	120



Lanjutan Tabel 4.18

	Desa/ Gampong	Permanen	Semi Permanen	Kayu/ Bambu	Jumlah
	(1)	(2)	(3)	(4)	(5)
18	Cot Trueng	28	72	80	180
19	Mns Sagoe	17	39	286	342
20	Matang Puntong	59	48	139	246
21	Matang Panyang	45	60	144	249
22	Cot Patisah	20	51	155	226
23	Alue Capli	14	55	70	139
24	Simpang Peut	19	48	50	117
25	Ulee Titi	16	18	51	85
26	Lhok Puuk	230	127	8	357
27	Ulee Rubek Barat	225	140	5	365
28	Matang Lada	35	41	215	291
29	Matang Karieng	12	20	52	84
30	Ulee Matang	32	54	149	235
31	Ulee Rubek Timu	274	2	16	292
32	Bantayan	25	11	-	36
33	Teupin Kuyuen	219	10	19	248
	Jumlah	1,557	1,476	2,775	5,795

Sumber : Potensi Desa 2018

Tabel 4.19  
Jumlah Sarana Olahraga Menurut Jenis Kegiatan  
2018

	Desa/ Gampong	Sepak Bola	Bola Voli	Bulu Tangkis	Sepak Takraw
	(1)	(2)	(3)	(4)	(5)
1	Blang Tue	-	-	-	-
2	Merbo Puntong	-	-	-	-
3	Mane Kawan	1	1	-	-
4	Tanjong Pineung	-	-	-	-
5	Alue Kiran	-	1	-	-
6	Alue Barueh	1	-	1	-
7	Keude Simpang Jalan	-	-	-	-
8	Cot Kapiroton	1	1	-	-
9	Paya Dua Ujong	-	1	-	-
10	Tanjong Dama	-	-	-	-
11	Paya Dua Uram	-	-	-	-
12	Lhok Geulituet	-	-	-	-
13	Matang Anoe	1	1	-	-
14	Lhok Rambideng	1	1	-	-
15	Blang Pha	-	1	-	-
16	Matang Jeulikat	-	1	-	-
17	Darul Aman	-	1	-	-

Lanjutan Tabel 4.19

	Desa/ Gampong	Sepak Bola	Bola Voli	Bulu Tangkis	Sepak Takraw
	(1)	(2)	(3)	(4)	(5)
18	Cot Trueng	-	1	1	-
19	Mns Sagoe	-	1	-	-
20	Matang Puntong	-	1	1	-
21	Matang Panyang	-	-	-	-
22	Cot Patisah	-	1	-	-
23	Alue Capli	-	1	-	-
24	Simpang Peut	-	1	-	-
25	Ulee Titi	-	-	-	-
26	Lhok Puuk	-	1	-	-
27	Ulee Rubek Barat	1	-	-	-
28	Matang Lada	-	1	-	-
29	Matang Karieng	-	1	-	-
30	Ulee Matang	1	1	-	-
31	Ulee Rubek Timu	-	-	-	-
32	Bantayan	-	-	-	-
33	Teupin Kuyuen	1	1	-	-
	Jumlah	8	20	3	-

Sumber : Potensi Desa 2018



# Pertanian



<https://acehuta.com>

Tabel 5.1  
Luas Lahan Sawah Menurut Jenis Pengairan  
2018

Jenis Pengairan	Luas Lahan (Ha)
(1)	(2)
1 Teknis	-
2 Setengah Teknis	1,266
3 Sederhana	-
4 Non PU	-
5 Tadah Hujan	267
Jumlah	1,533

*Sumber : Dinas Pertanian Dan Pangan Kab. Aceh Utara*

Tabel 5.2  
Luas Tanam, Luas Panen, Produksi dan Produktivitas  
Tanaman Padi dan Palawija  
2018

Jenis Tanaman	Luas Tanam (Ha)	Luas Panen (Ha)	Produksi (Ton)	Produk- tivitas (Kw/Ha)
(1)	(2)	(3)	(4)	(5)
1 Padi	5,310	1,393	7,197.63	51,67
2 Kedelai	-	-	-	-
3 Jagung	4	-	-	-
4 Kacang Tanah	-	-	-	-
5 Ubi Kayu	2	2	43,27	216.34
6 Ubi Jalar	-	-	-	-

Sumber : Dinas Pertanian Dan Pangan Kab. Aceh Utara

Tabel 5.3  
Luas Tanam, Luas Panen, Produksi dan Produktivitas  
Tanaman Hortikultura  
2018

Jenis Tanaman		Luas Tanam (Ha)	Luas Panen (Ha)	Produksi (Ton)	Produktivitas (Kw/Ha)
(1)	(2)	(3)	(4)	(5)	
1	Kacang Panjang	6	5	223	44.60
2	Cabe	4	7	227	39.57
3	Tomat	-	-	-	-
4	Terong	5	6	248	113.21
5	Ketimun	10	10	311.00	31.10
6	Bayam	12	12	97.	8.08

Sumber : Dinas Pertanian Dan Pangan Kab. Aceh Utara

Tabel 5.4  
Komposisi Tanaman, Produksi dan Produktivitas  
Tanaman Perkebunan Rakyat  
2018

	Jenis Tanaman	Komposisi Tanaman Tahunan (Ha)				Produk si (Ton)
		TBM	TM	TR	Total	
	(1)	(2)	(3)	(4)		(5)
1	Cengkeh	-	-	-	-	-
2	Aren	-	14	2	16	11
3	Kelapa	5	1,512	18	1,535	1,133
4	Pala	-	-	-	-	-
5	Sagu	20	11	-	31	4.4
6	Karet	-	-	-	-	-
7	Kelapa Hibrida	-	4	1	5	5
8	Kelapa Sawit	-	-	-	-	-
9	Nilam	-	-	-	-	-
10	Kopi	-	-	-	-	-
11	Kapuk/Randu	-	197	2	199	6
12	Pinang	23	197	14	234	173
13	Kakao	35	64	1	100	32
14	Lada	1	-	-	1	-
15	Kemiri	-	-	-	-	-
16	Tebu	-	2	3	5	2

Sumber : Dinas perkebunan, Peternakan dan Kesehatan Hewan Kab. Aceh Utara



Tabel 5.5  
Populasi dan Pemotongan Ternak Besar,  
Kecil dan Unggas  
2018

Jenis Ternak	Populasi (Ekor)	Pemotongan (Ekor)
(1)	(2)	(3)
1 Sapi	5,302	97
2 Kerbau	438	20
3 Kambing	1,580	375
4 Domba	166	170
5 Ayam Buras	13,501	2,550
6 Ayam Pedaging	21,680	4,950
7 Itik	6,424	480

*Sumber : Dinas Pertanian Tanaman Pangan dan Peternakan Kabupaten Aceh Utara*

Tabel 5.6  
Jumlah Fasilitas dan Sarana Pertanian  
2018

Fasilitas dan Sarana	Jumlah
(1)	(2)
1 Kilang Padi	20
2 Pasar Hewan	-
3 Traktor/ <i>Hand Tractor</i>	30
4 Mesin Perontok Gabah	58
5 Rumah Potong Hewan (RPH)	-
6 Tempat Pelelangan Ikan (TPI)	4
7 Tempat Pendaratan Ikan	1
8 Kapal Penangkap Ikan	243
9 Perahu Motor Tempel	7
10 Perahu Tanpa Motor	36

*Sumber : Koordinator Statistik Kecamatan*



# Perekonomian



<https://acehutarbi.go.id>

Tabel 6.1  
Jenis Jalan Utama Desa  
2018

	Desa/ Gampong	Jenis Jalan Utama		
		Aspal	Diperkeras	Tanah
	(1)	(2)	(3)	(4)
1	Blang Tue	√	-	-
2	Merbo Puntong	√	-	-
3	Mane Kawan	√	√	-
4	Tanjong Pineung	√	√	-
5	Alue Kiran	√	-	-
6	Alue Barueh	√	√	-
7	Keude Simpang Jalan	√	-	-
8	Cot Kapiroton	√	√	-
9	Paya Dua Ujong	√	√	-
10	Tanjong Dama	√	√	-
11	Paya Dua Uram	√	√	-
12	Lhok Geulituet	√	√	-
13	Matang Anoe	√	√	-
14	Lhok Rambideng	√	√	-
15	Blang Pha	√	√	√
16	Matang Jeulikat	√	√	-
17	Darul Aman	√	√	-

Lanjutan Tabel 6.1

	Desa/ Gampong	Jenis Jalan Utama		
		Aspal	Diperkeras	Tanah
	(1)	(2)	(3)	(4)
18	Cot Trueng	√	√	-
19	Mns Sagoe	√	√	-
20	Matang Puntong	√	-	-
21	Matang Panyang	√	-	-
22	Cot Patisah	√	-	-
23	Alue Capli	√	-	-
24	Simpang Peut	-	√	-
25	Ulee Titi	-	√	-
26	Lhok Puuk	√	-	-
27	Ulee Rubek Barat	√	-	-
28	Matang Lada	√	-	-
29	Matang Karieng	√	-	-
30	Ulee Matang	-	√	-
31	Ulee Rubek Timu	√	-	-
32	Bantayan	√	-	-
33	Teupin Kuyuen	√	-	-

Sumber : Kantor Camat Seunuddon

Tabel 6.2  
Jumlah Pasar, Kios/Toko dan Kedai Makanan/Minuman  
2018

	Desa/ Gampong	Pasar Dgn Bangunan		Kios/ Toko	Kedai Makan Minum
		Permanen	Tidak Permanen		
	(1)	(2)	(3)	(4)	(5)
1	Blang Tue	-	-	5	2
2	Merbo Puntong	-	-	7	1
3	Mane Kawan	-	-	11	3
4	Tanjong Pineung	-	-	9	3
5	Alue Kiran	-	-	4	2
6	Alue Barueh	-	-	7	2
7	Keude Simpang Jalan	1	12	40	7
8	Cot Kapiraton	-	2	4	2
9	Paya Dua Ujong	-	-	7	4
10	Tanjong Dama	-	3	15	1
11	Paya Dua Uram	-	4	10	2
12	Lhok Geulituuet	-	-	4	-
13	Matang Anoe	-	-	10	4
14	Lhok Rambideng	-	8	22	6
15	Blang Pha	-	1	7	2
16	Matang Jeulikat	-	4	11	3
17	Darul Aman	-	-	5	1

Lanjutan Tabel 6.2

	Desa/ Gampong	Pasar Dgn Bangunan		Kios/ Toko	Kedai Makan Minum
		Permanen	Tidak Permanen		
	(1)	(2)	(3)	(4)	(5)
18	Cot Trueng	-	-	14	4
19	Mns Sagoe	-	-	12	5
20	Matang Puntong	-	-	11	1
21	Matang Panyang	1	12	10	7
22	Cot Patisah	-	-	9	4
23	Alue Capli	-	-	14	5
24	Simpang Peut	-	-	5	-
25	Ulee Titi	-	-	15	4
26	Lhok Puuk	-	-	12	4
27	Ulee Rubek Barat	-	-	11	9
28	Matang Lada	-	-	7	3
29	Matang Karieng	-	-	7	2
30	Ulee Matang	-	7	9	2
31	Ulee Rubek Timu	-	-	12	5
32	Bantayan	-	-	4	7
33	Teupin Kuyuen	-	-	23	1
	Jumlah	2	53	353	108

Sumber : Kantor Camat Seunuddon

Tabel 6.3  
Jumlah Industri Kecil dan Rumah Tangga Menurut Jenis  
2018

	Desa/ Gampong	Jenis Industri			
		Makanan Minuman	Barang dr Logam	Anyaman	Kerajinan
	(1)	(2)	(3)	(4)	(5)
1	Blang Tue	10	-	9	-
2	Merbo Puntong	9	-	-	-
3	Mane Kawan	-	-	-	-
4	Tanjong Pineung	6	-	-	-
5	Alue Kiran	-	-	-	-
6	Alue Barueh	5	-	4	-
7	Keude Simpang Jalan	17	2	5	9
8	Cot Kpiration	1	-	-	-
9	Paya Dua Ujong	5	-	5	-
10	Tanjong Dama	6	-	-	-
11	Paya Dua Uram	7	-	-	8
12	Lhok Geulituet	-	-	-	-
13	Matang Anoe	5	-	-	-
14	Lhok Rambideng	3	-	11	3
15	Blang Pha	-	-	-	-
16	Matang Jeulikat	4	-	42	4
17	Darul Aman	4	-	-	-



Lanjutan Tabel 6.3

	Desa/ Gampong	Jenis Industri			
		Makanan Minuman	Barang dr Logam	Anyaman	Kerajinan
	(1)	(2)	(3)	(4)	(5)
18	Cot Trueng	15	-	26	-
19	Mns Sagoe	6	-	57	-
20	Matang Puntong	5	-	53	-
21	Matang Panyang	3	-	14	-
22	Cot Patisah	4	-	19	-
23	Alue Capli	2	-	8	-
24	Simpang Peut	9	-	9	-
25	Ulee Titi	11	-	4	-
26	Lhok Puuk	-	-	5	-
27	Ulee Rubek Barat	-	-	5	-
28	Matang Lada	3	-	-	-
29	Matang Karieng	5	-	8	3
30	Ulee Matang	13	-	6	-
31	Ulee Rubek Timu	7	-	9	-
32	Bantayan	-	-	3	-
33	Teupin Kuyuen	-	-	2	-
	Jumlah	165	2	304	27

Sumber : Kantor Camat Seunuddon

Tabel 6.4  
Jumlah Kendaraan Angkutan Umum Menurut Jenis  
2018

Jenis Kendaraan Angkutan Umum	Jumlah
(1)	(2)
1 Beca Barang Bermotor	20
2 Beca Barang Dayung	31
3 Beca Penumpang Bermotor	5
4 Beca Penumpang Dayung	-
5 Ojek Motor	58
6 Ojek Sepeda	-
7 Angkutan Kota	10
8 Angkutan Pedesaan	15
9 Truk/Pick Up	28

*Sumber : Kantor Camat Seunuddon*

Tabel 6.5  
Jumlah Lembaga Keuangan dan Koperasi Menurut Desa  
2018

	Desa/ Gampong	Lembaga Keuangan			
		Bank Umum	BPR	KUD	Koperasi Non KUD
	(1)	(2)	(3)	(4)	(5)
1	Blang Tue	-	-	-	-
2	Merbo Puntong	-	-	-	-
3	Mane Kawan	-	-	-	-
4	Tanjong Pineung	-	-	-	-
5	Alue Kiran	-	-	-	-
6	Alue Barueh	-	-	1	-
7	Keude Simpang Jalan	-	-	1	1
8	Cot Kpiration	-	-	-	-
9	Paya Dua Ujong	-	-	-	-
10	Tanjong Dama	-	-	-	-
11	Paya Dua Uram	-	-	-	-
12	Lhok Geulituet	-	-	-	-
13	Matang Anoe	-	-	-	-
14	Lhok Rambideng	-	-	-	-
15	Blang Pha	-	-	-	-
16	Matang Jeulikat	-	-	-	-
17	Darul Aman	-	-	-	-

Lanjutan Tabel 6.5

	Desa/ Gampong	Lembaga Keuangan			
		Bank Umum	BPR	KUD	Koperasi Non KUD
	(1)	(2)	(3)	(4)	(5)
18	Cot Trueng	-	-	-	-
19	Mns Sagoe	-	-	-	-
20	Matang Puntong	-	-	-	-
21	Matang Panyang	-	-	-	-
22	Cot Patisah	-	-	-	-
23	Alue Capli	-	-	-	-
24	Simpang Peut	-	-	-	-
25	Ulee Titi	-	-	-	-
26	Lhok Puuk	-	-	-	-
27	Ulee Rubek Barat	-	-	-	-
28	Matang Lada	-	-	-	-
29	Matang Karieng	-	-	-	-
30	Ulee Matang	-	-	-	-
31	Ulee Rubek Timu	-	-	-	-
32	Bantayan	-	-	-	-
33	Teupin Kuyuen	-	-	-	-
	Jumlah	-	-	2	1

Sumber : Kantor Camat Seunuddon

Tabel 6.6  
 Harga Eceran Beras Kampung dan Ikan di  
 Ibukota Kecamatan Menurut Bulan  
 2018

Bulan	Beras Kampung (Rp/Kg)		Ikan (Rp/Kg)	
	No. 1	No. 2	Tongkol	Bandeng
	(1)	(2)	(3)	(4)
Januari	13,600	9,000	23,000	25,000
Februari	13,600	9,000	23,000	25,000
Maret	13,600	9,000	23,000	25,000
April	13,600	9,000	23,000	30,000
Mei	13,600	9,000	15,000	30,000
Juni	14,000	9,000	15,000	30,000
Juli	14,000	9,000	20,000	30,000
Agustus	14,000	9,500	34,000	30,000
September	14,000	9,500	34,000	30,000
Oktober	14,000	9,500	34,000	23,000
Nopember	14,000	9,500	33,000	23,000
Desember	14,000	9,500	34,000	23,000

*Sumber : Pedagang Pasar Seunuddon*

Tabel 6.7  
 Harga Eceran Daging dan Telur di  
 Ibukota Kecamatan Menurut Bulan  
 2018

Bulan	Daging (Rp/Kg)		Telur (Rp/Butir)	
	Sapi	Ayam Ras	Ayam Ras	Ayam Kampung
(1)	(2)	(3)	(4)	(5)
Januari	120,000	29,000	2,000	3,000
Februari	120,000	28,000	2,000	3,000
Maret	120,000	23,000	2,000	3,000
April	120,000	23,000	2,000	3,000
Mei	120,000	26,000	2,000	3,000
Juni	140,000	26,000	2,000	3,000
Juli	140,000	26,000	2,000	3,000
Agustus	140,000	26,000	2,000	3,000
September	140,000	26,000	2,000	3,000
Oktober	140,000	27,000	2,000	3,000
Nopember	140,000	27,000	2,000	3,000
Desember	140,000	27,000	2,000	3,000

*Sumber : Pedagang Pasar Seunuddon*

Tabel 6.8  
 Harga Eceran Gula Pasir, Garam Dapur dan Tepung Terigu di  
 Ibukota Kecamatan Menurut Bulan  
 2018

Bulan	Gula Pasir (Rp/Kg)	Garam Dapur (Rp/Bungkus)	Tepung Terigu (Rp/Kg)
(1)	(2)	(3)	(4)
Januari	13,000	10,000	9,600
Februari	13,000	10,000	9,600
Maret	13,000	10,000	9,600
April	13,000	10,000	9,600
Mei	13,000	10,000	9,600
Juni	13,000	10,000	9,600
Juli	14,000	10,000	9,600
Agustus	14,000	10,000	9,600
September	14,000	10,000	9,600
Oktober	14,000	10,000	9,600
Nopember	14,000	10,000	9,600
Desember	14,000	10,000	9,600

*Sumber : Pedagang Pasar Seunuddon*

Tabel 6.9  
 Harga Eceran Minyak Goreng dan Minyak Tanah di  
 Ibukota Kecamatan Menurut Bulan  
 2018

Bulan	Minyak Goreng (Rp/Kg)		Minyak Tanah (Rp/Liter)
	Kelapa Sawit	Kelapa Rakyat	
(1)	(2)	(3)	(4)
Januari	12,500	13,500	11,000
Februari	12,500	13,000	11,000
Maret	12,500	13,000	11,000
April	12,500	13,000	11,000
Mei	12,500	12,500	11,000
Juni	12,500	12,500	11,000
Juli	12,500	13,000	11,000
Agustus	12,500	13,000	11,000
September	12,500	12,500	11,000
Oktober	12,500	12,500	11,000
Nopember	12,500	12,500	11,000
Desember	12,500	13,500	11,000

*Sumber : Pedagang Pasar Seunuddon*



Tabel 6.10  
 Harga Komoditi Tanaman Bahan Makanan  
 Menurut Bulan  
 2018

Bulan	Gabah (Rp/Kg)	Jagung Pipilan (Rp/Kg)	Cabe Merah (Rp/Kg)
(1)	(2)	(3)	(4)
Januari	3,800	3,400	24,000
Februari	3,800	3,400	24,000
Maret	3,800	3,400	24,000
April	4,000	3,400	24,000
Mei	4,600	3,400	24,000
Juni	4,600	3,400	24,000
Juli	4,300	3,400	25,000
Agustus	4,700	3,500	25,000
September	4,600	3,500	25,000
Oktober	4,300	3,500	25,000
Nopember	4,300	3,500	25,000
Desember	4,300	3,500	25,000

*Sumber : Pedagang Pasar Seunuddon*

Tabel 6.11  
 Harga Komoditi Tanaman Perkebunan  
 Menurut Bulan  
 2018

Bulan	Pinang (Rp/Kg)	Coklat Biji Kering (Rp/Kg)	Karet (Rp/Kg)	Kelapa Sawit (Rp/Kg)	Kelapa (Rp/Butir)
(1)	(2)	(3)	(4)	(5)	(6)
Januari	8,000	26,000	-	900	2,000
Februari	8,000	26,000	-	900	2,000
Maret	8,000	26,000	-	900	2,000
April	8,000	26,000	-	1,000	2,000
Mei	8,000	26,000	-	1,000	2,000
Juni	9,000	26,000	-	1,000	2,500
Juli	9,000	26,000	-	1,000	2,500
Agustus	9,000	26,000	-	1,000	2,500
September	9,000	25,000	-	1,000	2,500
Oktober	9,000	25,000	-	1,000	2,500
Nopember	9,000	25,000	-	1,000	2,500
Desember	9,000	25,000	-	1,000	2,500

Sumber : Pedagang Pasar Seunuddon



# DATA

**Mencerdaskan Bangsa**

*Enlighten The Nation*



**BADAN PUSAT STATISTIK  
KABUPATEN ACEH UTARA**

Jl Medan - Banda Aceh Km 295,7 Desa Alue Drien Landing  
Lhoksukon, 24382 Telp/Fax: (0645) 8454005  
Homepage: <http://Acehutarakab.bps.go.id>  
Email: [bps1111@bps.go.id](mailto:bps1111@bps.go.id)

