


# KECAMATAN **PEJAGOAN** DALAM ANGKA **2023**





# KECAMATAN PEJAGOAN DALAM ANGKA 2023



<https://kebumenkab.bps.go.id>



## **KECAMATAN PEJAGOAN DALAM ANGKA 2023**

ISSN : -  
No. Publikasi : 33050.2326  
Katalog : 1102001.3305130  
Ukuran Buku : 14,8 cm x 21 cm  
Jumlah Halaman : xxiv + 74 hal

Naskah:

BPS Kabupaten Kebumen

Penyunting:

BPS Kabupaten Kebumen

Desain Cover:

BPS Kabupaten Kebumen

Ilustrasi Cover:

Bukit Prnji

Diterbitkan oleh:

©BPS Kabupaten Kebumen

Sumber Ilustrasi :

journey.andreanperdana.com

Dilarang mengumumkan, mendistribusikan, mengomunikasikan, dan/atau menggandakan sebagian atau seluruh isi buku ini untuk tujuan komersil tanpa izin tertulis dari Badan Pusat Statistik Kabupaten Kebumen.

## **TIM PENYUSUN**

### **Pengarah**

Kus Haryono SST, M.Si

### **Penanggung Jawab**

Kus Haryono SST, M.Si

### **Penyunting**

Tim Penyusun Kecamatan Dalam Angka 2023

### **Pengolah Data dan Penulis Naskah**

Tim Penyusun Kecamatan Dalam Angka 2023

### **Penata Letak**

Tim Penyusun Kecamatan Dalam Angka 2023

<https://kab.go.id>



## KONTRIBUTOR DATA

1. Kementerian Agama
2. Kementerian Pendidikan, Kebudayaan, Riset, dan Teknologi
3. Kementerian Dalam Negeri
4. Badan Pusat Statistik
5. Dinas Kependudukan dan Pencatatan Sipil Kabupaten Kebumen
6. Dinas Pemberdayaan Masyarakat dan Desa Kabupaten Kebumen
7. Dinas Kesehatan Kabupaten Kebumen
8. Dinas Pertanian dan Pangan Kabupaten Kebumen
9. Badan Kepegawaian dan Pengembangan Sumber Daya Manusia Kabupaten Kebumen

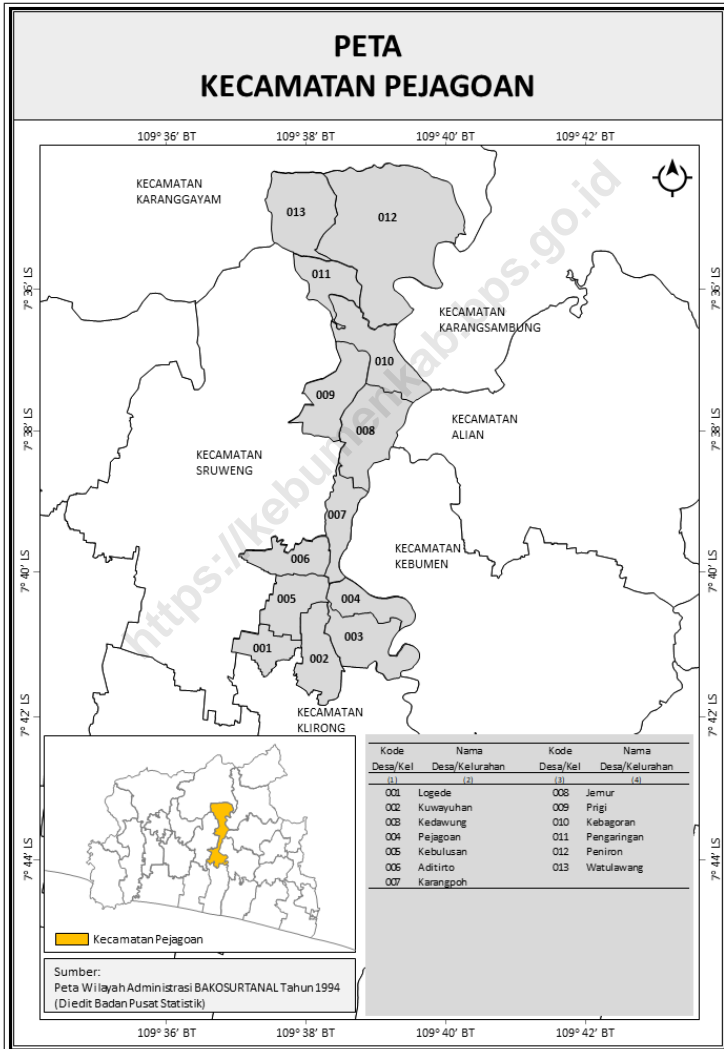
<https://kebumenkab.go.id>





# PETA WILAYAH

## PETA KECAMATAN PEJAGOAN



**Kecamatan Pejagoan**

Sumber:  
Peta Wilayah Administrasi BAKOSURTANAL Tahun 1994  
(Diedit Badan Pusat Statistik)

Kode Desa/Kel	Nama Desa/Kelurahan	Kode Desa/Kel	Nama Desa/Kelurahan
(1)	(2)	(3)	(4)
001	Logede	008	Jemur
002	Kuwayuhan	009	Prigi
003	Kedawung	010	Kebagoran
004	Pejagoan	011	Pangaringan
005	Kebulusan	012	Peniron
006	Aditirto	013	Waculawang
007	Karangpoh		



**KEPALA BPS KABUPATEN KEBUMEN**



**KUS HARYONO SST, M.Si**





## KATA PENGANTAR

Publikasi Kecamatan Pejagoan Dalam Angka merupakan seri publikasi tahunan yang diterbitkan oleh Badan Pusat Statistik Kabupaten Kebumen yang menyajikan beragam jenis data, yang dihimpun dari berbagai sumber baik dari internal BPS maupun dari Dinas/Instansi/Lembaga yang ada di tingkat kecamatan. Data yang disajikan dalam buku ini antara lain memuat gambaran umum tentang keadaan geografi, kependudukan, dan kondisi sosial ekonomi Kecamatan Pejagoan.

Data yang disajikan dalam Buku Kecamatan Pejagoan Dalam Angka 2023 sebagian besar data dan informasi tahun 2022 dengan format dan cakupan yang hampir sama dengan publikasi tahun sebelumnya. Namun demikian, ada beberapa data yang mengalami perubahan baik berupa penambahan maupun pengurangan dengan tetap menjaga keterbandingan dengan tahun-tahun sebelumnya.

Meskipun publikasi ini sudah dipersiapkan dengan sebaik-baiknya, dimungkinkan masih adanya kekurangan. Oleh karena itu, kritik dan saran yang konstruktif berbagai pihak kami harapkan untuk penyempurnaan penerbitan mendatang.

Kepada Tim Penyusun Kecamatan Dalam Angka yang telah menyusun naskah, serta semua pihak yang telah memberikan kontribusi terhadap terwujudnya publikasi ini, kami sampaikan terima kasih atas kerja sama dan bantuannya.

Semoga publikasi ini mampu memenuhi sebagian dari besarnya tuntutan kebutuhan data statistik, baik oleh dinas/instansi pemerintah, swasta, kalangan akademis, maupun masyarakat luas.

Kebumen , September 2023  
Kepala BPS  
Kabupaten Kebumen

**KUS HARYONO SST, M.Si**



## DAFTAR ISI

	Halaman
Kata Pengantar .....	xi
Daftar Isi .....	xii
Daftar Tabel .....	xiv
Daftar Gambar .....	xx
Penjelasan Umum .....	xxii
Daftar Singkatan .....	xxiv
1. Geografi dan Iklim .....	1
2. Pemerintahan .....	13
3. Penduduk .....	25
4. Sosial dan Kesejahteraan Rakyat .....	43
5. Pertanian .....	55
6. Pariwisata, Transportasi, dan Komunikasi .....	69





## DAFTAR TABEL

Halaman

### 1. GEOGRAFI DAN IKLIM

#### 1.1 KEADAAN GEOGRAFI

- 1.1.1 Luas Daerah Menurut Desa/Kelurahan di Kecamatan Pejagoan, 2022.... 6
- 1.1.2 Jarak ke Ibukota Kecamatan dan Ibukota Kabupaten/Kota Menurut Desa/Kelurahan di Kecamatan Pejagoan (km), 2022..... 7
- 1.1.3 Luas Lahan Sawah dan Lahan Kering Menurut Desa/Kelurahan di Kecamatan Pejagoan (ha), 2022..... 8

#### 1.2 KEADAAN IKLIM

- 1.2.1 Pengamatan Unsur Iklim Menurut Bulan di Stasiun Pejagoan, 2022 ..... 11

### 2. PEMERINTAHAN

#### 2.1 WILAYAH ADMINISTRATIF

- 2.1.1 Jumlah Rukun Warga (RW) dan Rukun Tetangga (RT) Menurut Desa/Kelurahan di Kecamatan Pejagoan, 2022..... 19

#### 2.2 SUMBER DAYA MANUSIA

- 2.2.1 Jumlah Pegawai Negeri Sipil Menurut Pemerintah Daerah dan Jenis Kelamin, Januari 2023 ..... 20
- 2.2.2 Jumlah Pegawai Negeri Sipil Pemerintah Daerah Kecamatan Pejagoan Menurut Tingkat Pendidikan dan Jenis Kelamin, Januari 2023 ..... 21
- 2.2.3 Banyaknya Aparat Pemerintahan Desa/Kelurahan Menurut Desa/Kelurahan di Kecamatan Pejagoan, 2022..... 22

#### 2.3 KEUANGAN PEMERINTAH

- 2.3.1 Keuangan Desa Menurut Desa/Kelurahan di Kecamatan Pejagoan, 2022 ..... 23

### 3. PENDUDUK

- 3.1 Penduduk, Distribusi Persentase Penduduk, Kepadatan Penduduk, Rasio Jenis Kelamin Penduduk Menurut Desa/Kelurahan di Kecamatan Pejagoan, 2022 ..... 30
- 3.2 Jumlah Penduduk Menurut Kelompok Umur dan Jenis Kelamin di Kecamatan Pejagoan, 2022 ..... 32

3.3	Jumlah Penduduk, Keluarga, Rata-rata Penduduk per Keluarga dan Kepadatan Penduduk Menurut Desa/Kelurahan di Kecamatan Pejagoan, 2022 .....	33
3.4	Jumlah Penduduk Menurut Agama dan Desa/Kelurahan di Kecamatan Pejagoan, 2022 .....	34
3.5	Jumlah Penduduk Menurut Pekerjaan dan Desa/Kelurahan di Kecamatan Pejagoan, 2022 .....	36
3.6	Jumlah Penduduk Menurut Pendidikan Akhir dan Desa/Kelurahan di Kecamatan Klirong, 2022 .....	39
3.7	Jumlah Penduduk Menurut Status Kawin dan Desa/Kelurahan di Kecamatan Pejagoan, 2022 .....	42
<b>4.</b>	<b>SOSIAL DAN KESEJAHTERAAN RAKYAT</b>	
<b>4.1</b>	<b>PENDIDIKAN</b>	
4.1.1	Banyaknya Desa/Kelurahan yang Memiliki Fasilitas Sekolah Menurut Tingkat Pendidikan di Kecamatan Pejagoan, 2019–2021 .....	48
4.1.2	Jumlah Sekolah Menurut Tingkat Pendidikan di Kecamatan Pejagoan, 2021/2022 dan 2022/2023 .....	49
4.1.3	Jumlah Guru Menurut Tingkat Pendidikan di Kecamatan Pejagoan, 2021/2022 dan 2022/2023 .....	50
4.1.4	Jumlah Murid Menurut Tingkat Pendidikan di Kecamatan Pejagoan, 2021/2022 dan 2022/2023 .....	51
<b>4.2</b>	<b>KESEHATAN</b>	
4.2.1	Banyaknya Warga Penderita Gizi Buruk dan Kekurangan Gizi Menurut Desa/Kelurahan di Kecamatan Klirong, 2022 .....	52
4.2.2	Jumlah Posyandu Menurut Desa/Kelurahan di Kecamatan Klirong, 2022 .....	53
<b>4.3</b>	<b>AGAMA DAN SOSIAL LAINNYA</b>	
4.3.1	Jumlah Tempat Peribadatan Menurut Desa/Kelurahan di Kecamatan Pejagoan, 2022 .....	54
<b>5.</b>	<b>PERTANIAN</b>	
5.1	Luas Panen Tanaman Sayuran dan Buah-buahan Semusim Menurut Jenis Tanaman di Kecamatan Pejagoan (ha), 2019–2022.....	59
5.2	Produksi Tanaman Sayuran dan Buah-buahan Semusim Menurut Jenis Tanaman di Kecamatan Pejagoan (kuintal), 2019–2022 .....	60

5.3	Luas Panen Tanaman Biofarmaka Menurut Jenis Tanaman di Kecamatan Pejagoan (m <sup>2</sup> ), 2019–2022 .....	61
5.4	Produksi Tanaman Biofarmaka Menurut Jenis Tanaman di Kecamatan Pejagoan (kg), 2019–2022 .....	62
5.5	Luas Panen Tanaman Hias Menurut Jenis Tanaman di Kecamatan Pejagoan (m <sup>2</sup> ), 2019–2022.....	63
5.6	Produksi Tanaman Hias Menurut Jenis Tanaman di Kecamatan Pejagoan (tangkai), 2019–2022 .....	64
5.7	Produksi Buah-Buahan dan Sayuran Tahunan Menurut Jenis Tanaman di Kecamatan Pejagoan (kuintal), 2019–2022 .....	65
5.8	Populasi Ternak menurut Jenis Ternak Menurut Desa/Kelurahan di Kecamatan Pejagoan, 2019–2022.....	66
5.9	Populasi Unggas menurut Jenis Ternak Menurut Desa/Kelurahan di Kecamatan Pejagoan, 2019–2022.....	67
<b>6.</b>	<b>PARIWISATA</b>	
<b>6.1</b>	<b>PARIWISATA</b>	
6.1.1	Jumlah Sarana Akomodasi Menurut Desa/Kelurahan dan Jenis Akomodasi di Kecamatan Pejagoan, 2022 .....	72



## DAFTAR GAMBAR

	Halaman
1.1	Luas Daerah menurut Desa/Kelurahan (%), 2022..... 4
1.2	Jarak ke Ibukota Kecamatan Menurut Desa/Kelurahan di Kecamatan Pejagoan (km), 2022 ..... 5
2.1	Jumlah Rukun Warga (RW) dan Rukun Tetangga (RT) Menurut Desa/ Kelurahan di Kecamatan Pejagoan, 2022..... 17
2.2	Jumlah Pegawai Negeri Sipil Pemerintah Daerah Kecamatan Pejagoan Menurut Tingkat Pendidikan dan Jenis Kelamin, 2022 ..... 18
3.1	Jumlah Penduduk Menurut Desa/Kelurahan di Kecamatan Pejagoan, 2022 ..... 28
3.2	Jumlah Penduduk Menurut Kelompok Umur di Kecamatan Pejagoan, 2022 ..... 29
4.1	Jumlah Sekolah Menurut Tingkat Pendidikan di Kecamatan Pejagoan, 2022 ..... 46
4.2	Jumlah Posyandu Menurut Desa/Kelurahan di Kecamatan Pejagoan, 2022 ..... 47
5.1	Produksi Buah-Buahan dan Sayuran Tahunan Menurut Jenis Tanaman di Kecamatan Pejagoan (kuintal), 2022 ..... 58
6.1	Jumlah Hotel di Kecamatan Pejagoan, 2022 ..... 71



## PENJELASAN UMUM

Tanda-tanda, satuan-satuan, dan lain-lainnya yang digunakan dalam publikasi ini adalah sebagai berikut:

### 1. TANDA-TANDA/SYMBOLS

Data tidak tersedia .....	: ...
Tidak ada atau nol .....	: -
Data dapat diabaikan .....	: 0
Tanda decimal .....	: ,
Data tidak dapat ditampilkan .....	: NA
Angka estimasi .....	: e
Angka diperbaiki .....	: r
Angka sementara .....	: x
Angka sangat sementara .....	: xx
Angka sangat sangat sementara .....	: xxx

### 2. SATUAN/UNITS

barel .....	: 158,99 liter = $1/6,2898 \text{ m}^3$
hektar (ha) .....	: 10 000 $\text{m}^2$
kilometer (km) .....	: 1 000 meter
knot .....	: 1,8523 km/jam
kuintal .....	: 100 kg
KWh .....	: 1 000 Watt hour
MWh .....	: 1 000 KWh
liter (untuk beras) .....	: 0,80 kg
MMSCF .....	: $1/35,3 \text{ m}^3$
metrik ton (m.ton) .....	: 0,98421 long ton = 1 000 kg
ons .....	: 28,31 gram
ton .....	: 1 000 kg

Satuan lain: buah, dus, butir, helai/lembar, kaleng, batang, pulsa, ton kilometer (ton-km), jam, menit, persen (%).

Perbedaan angka di belakang koma disebabkan oleh pembulatan angka.





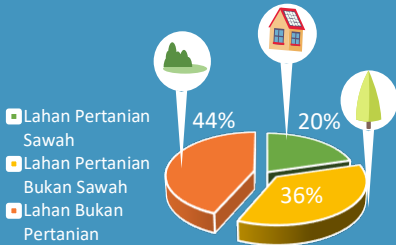
## DAFTAR SINGKATAN

SI	: Stasiun Iklim
SMPK	: Stasiun Meterologi Pertanian Khusus
t.t	: Tempat tidur
BCG	: Bacillus Calmette Guerin
DPT	: Difteri, Pertusis, Tetanus
TT	: Tetanus Toxoid
IOT	: Industri Obat Tradisional
IKOT	: Industri Kecil Obat Tradisional
Alkes	: Alat kesehatan
PKRT	: Perbekalan Kesehatan Rumah tangga
Kompl	: Komplemen
IRTP	: Industri Pangan Produksi Rumah Tangga
PBF	: Pedagang Besar Farmasi
GFK	: Gudang Farmasi Kab/Kota
RB	: Rumah Bersalin
Pustu	: Puskesmas pembantu
BP	: Balai Pengobatan
TPS	: Tempat Pembuangan Sampah Sementara
Jamkesmas	: Jaminan kesehatan masyarakat miskin
PJKMU	: Program Jaminan Kesehatan Masyarakat Umum
SIUP	: Surat Ijin Usaha Perdagangan
TDP	: Tanda Daftar Perusahaan
API	: Angka Pengenal Importir



# 1

## GEOGRAFI DAN IKLIM



• Luas daerah Kecamatan Pejagoan tahun 2022: 34,58 km<sup>2</sup>



• Desa terluas di Kecamatan Pejagoan: Desa Peniron

• Desa terkecil di Kecamatan Pejagoan: Desa Logede

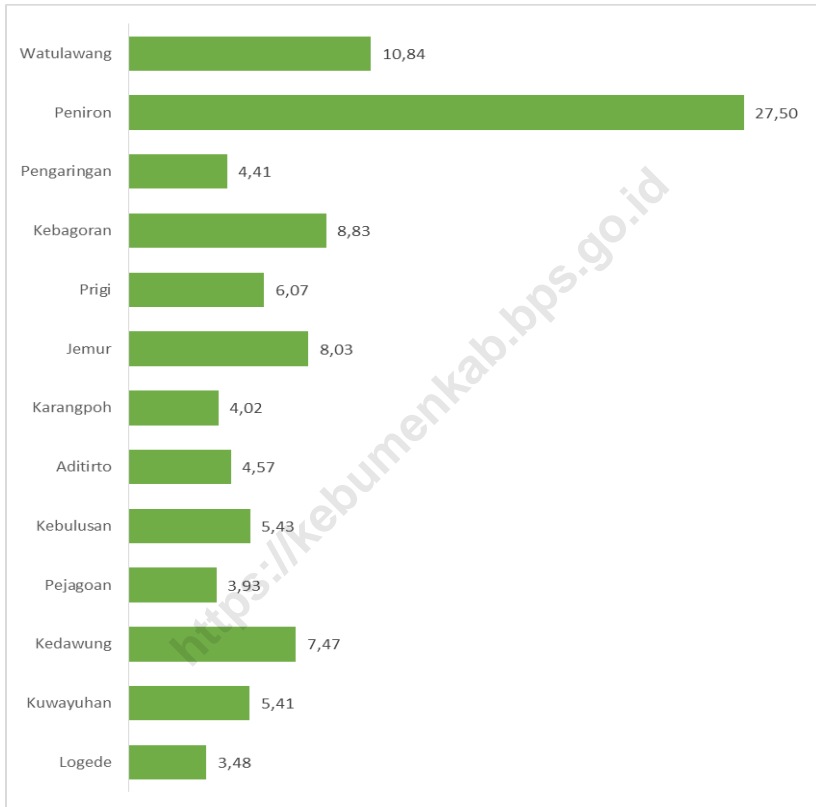
Sumber :  
BPS, Pendataan Potensi Desa (Podes) 2021  
Dinas Pertanian dan Pangan Kabupaten Kebumen



## PENJELASAN TEKNIS

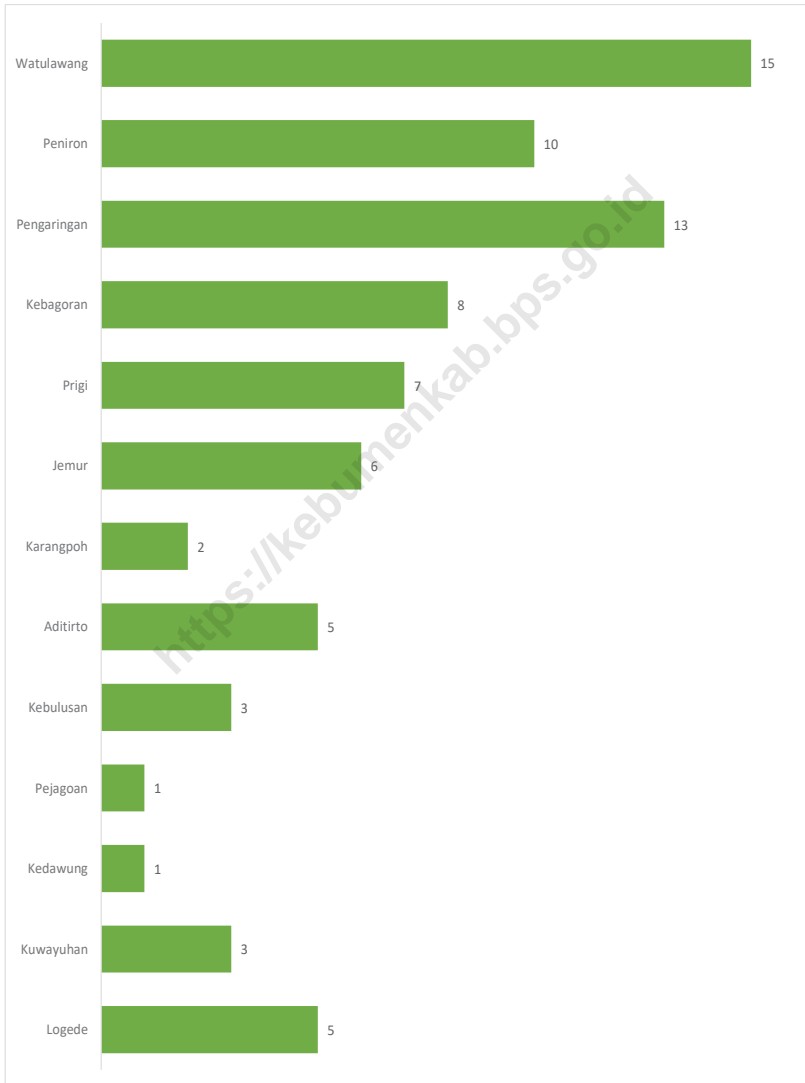
1. Kecamatan Pejagoan merupakan salah satu kecamatan yang terletak di Kabupaten Kebumen yang berbatasan dengan beberapa kecamatan, antara lain Kecamatan Karanggayam, Kecamatan Klirong, Kecamatan Sruweng , Kecamatan Kebumen dan Alian.
2. Batas-batas wilayah:
  - Sebelah Utara : Kecamatan Karanggayam
  - Sebelah Timur : Kecamatan Kebumen dan Alian.
  - Sebelah Selatan : Kecamatan Klirong
  - Sebelah Barat : Kecamatan Sruweng
3. Lahan sawah adalah lahan pertanian yang berpetak-petak dan dibatasi oleh pematang (galengan), saluran untuk menahan/ menyalurkan air, yang biasanya ditanami padi sawah tanpa memandang dari mana diperoleh atau status lahan tersebut. Lahan yang dimaksud termasuk lahan yang terdaftar di Pajak Bumi Bangunan, Iuran Pembangunan Daerah, lahan bengkok, lahan serobotan, lahan rawa yang ditanami padi dan lahan bekas tanaman tahunan yang telah dijadikan sawah, baik yang ditanami padi, palawija atau tanaman semusim lainnya.
4. Tegall/Kebun adalah lahan pertanian bukan sawah (lahan kering) yang ditanami tanaman semusim atau tahunan dan terpisah dengan halaman sekitar rumah serta penggunaannya tidak berpindah pindah.
5. Ladang/Huma adalah lahan pertanian bukan sawah (lahan kering) yang biasanya ditanami tanaman semusim dan penggunaannya hanya semusim atau dua musim, kemudian akan ditinggalkan bila sudah tidak subur lagi (berpindah-pindah). Kemungkinan lahan ini beberapa tahun kemudian akan dikerjakan kembali jika sudah subur.
6. Lahan yang sementara tidak diusahakan adalah lahan yang biasanya diusahakan tetapi untuk sementara (lebih dari 1 (satu) tahun tetapi kurang dari atau sama dengan 2 (dua) tahun) tidak diusahakan, termasuk lahan sawah yang tidak diusahakan selama lebih dari 2 (dua) tahun.

**Gambar 1.1** Luas Daerah menurut Desa/Kelurahan (%), 2022



Sumber : BPS, Pendataan Potensi Desa (Podes) 2021

**Gambar 1.2** Jarak ke Ibukota Kecamatan Menurut Desa/Kelurahan di Kecamatan Pejagoan (km), 2022



Sumber : BPS, Pendataan Potensi Desa (Podes) 2021

## 1.1 KEADAAN GEOGRAFI

Tabel 1.1.1 Luas Daerah Menurut Desa/Kelurahan di Kecamatan Pejagoan, 2022

Desa/Kelurahan	Luas (km <sup>2</sup> )	Persentase terhadap Luas Kecamatan
(1)	(2)	(3)
Logede	1,20	3,48
Kuwayuhan	1,87	5,41
Kedawung	2,58	7,47
Pejagoan	1,36	3,93
Kebulusan	1,88	5,43
Aditirto	1,58	4,57
Karangpoh	1,39	4,02
Jemur	2,78	8,03
Prigi	2,10	6,07
Kebagoran	3,05	8,83
Pengaringan	1,53	4,41
Peniron	9,51	27,50
Watulawang	3,75	10,84
<b>Kecamatan Pejagoan</b>	<b>34,58</b>	<b>100,00</b>

Sumber : BPS, Pendataan Potensi Desa (Podes) 2021



**Tabel 1.1.2** Jarak ke Ibukota Kecamatan dan Ibukota Kabupaten/Kota Menurut Desa/Kelurahan di Kecamatan Pejagoan (km), 2022

Desa/Kelurahan	Jarak ke Ibukota Kecamatan	Jarak ke Ibukota Kabupaten/Kota
(1)	(2)	(3)
Logede	5	5
Kuwayuhan	3	4
Kedawung	1	3
Pejagoan	1	1
Kebulusan	3	4
Aditirto	5	3
Karangpoh	2	3
Jemur	6	6
Prigi	7	8
Kebagoran	8	9
Pengaringan	13	13
Peniron	10	12
Watulawang	15	16
<b>Kecamatan Pejagoan</b>	<b>-</b>	<b>1</b>

Sumber : BPS, Pendataan Potensi Desa (Podes) 2021

**Tabel 1.1.3 Luas Lahan Sawah dan Lahan Kering Menurut Desa/ Kelurahan di Kecamatan Pejagoan (ha), 2022**

Desa/Kelurahan	Lahan Pertanian Sawah				Jumlah
	Irigasi	Tadah Hujan	Rawa Pasang Surut	Rawa Lebak	
(1)	(2)	(3)	(4)	(5)	(6)
Logede	59,00	-	-	-	59,00
Kuwayuhan	99,00	-	-	-	99,00
Kedawung	72,00	-	-	-	72,00
Pejagoan	7,00	-	-	-	7,00
Kebulusan	86,00	-	-	-	86,00
Aditirto	36,00	-	-	-	36,00
Karangpoh	10,00	-	-	-	10,00
Jemur	25,00	5,50	-	-	30,50
Prigi	-	10,50	-	-	10,50
Kebagoran	33,00	42,00	-	-	75,00
Pengaringan	-	28,00	-	-	28,00
Peniron	95,00	80,00	-	-	175,00
Watulawang	-	19,00	-	-	19,00
<b>Kecamatan Pejagoan</b>	<b>522,00</b>	<b>185,00</b>	<b>-</b>	<b>-</b>	<b>707,00</b>

Lanjutan Tabel 1.1.3

Desa/Kelurahan	Lahan Pertanian Bukan Sawah				
	Tegal/ Kebun	Ladang/ Huma	Perkebunan	Hutan Rakyat	Padang Pengembalaan/ Padang rumput
(1)	(7)	(8)	(9)	(10)	(11)
Logede	-	-	-	-	-
Kuwayuhan	-	-	-	-	-
Kedawung	33,00	-	-	-	-
Pejagoan	26,00	-	-	-	-
Kebulusan	3,00	-	-	-	-
Aditirto	2,00	-	-	-	-
Karangpoh	-	-	-	-	-
Jemur	140,00	-	-	-	-
Prigi	85,00	-	-	-	-
Kebagoran	177,00	-	-	-	-
Pengaringan	56,00	-	-	-	-
Peniron	200,00	-	-	-	-
Watulawang	80,00	-	-	-	-
<b>Kecamatan Pejagoan</b>	<b>802,00</b>	-	-	-	-

Lanjutan Tabel 1.1.3

Desa/Kelurahan	Hutan Negara	Lahan Pertanian Bukan Sawah			Lahan Bukan Pertanian	Jumlah
		Sementara tidak diusahakan	Lainnya (tambak, kolam, empang dll)	Jumlah		
(1)	(12)	(13)	(14)	(15)	(16)	(17)
Logede	-	-	-	-	61,30	120,30
Kuwayuhan	-	-	0,10	0,10	87,90	187,00
Kedawung	-	-	0,68	33,68	152,52	258,20
Pejagoan	-	-	0,50	26,50	102,50	136,00
Kebulusan	-	-	0,26	3,26	98,60	187,86
Aditirto	-	-	0,10	2,10	119,90	158,00
Karangpoh	-	-	0,20	0,20	128,80	139,00
Jemur	-	-	0,06	140,06	107,04	277,60
Prigi	-	-	-	85,00	114,50	210,00
Kebagoran	-	-	0,10	177,10	53,34	305,44
Pengaringan	5,00	-	-	61,00	63,60	152,60
Peniron	243,00	-	1,00	444,00	332,00	951,00
Watulawang	195,00	-	-	275,00	81,00	375,00
<b>Kecamatan Pejagoan</b>	<b>443,00</b>	<b>-</b>	<b>3,00</b>	<b>1 248,00</b>	<b>1 503,00</b>	<b>3 458,00</b>

Sumber : Data Luas Baku Kecamatan Pejagoan

## 1.2 KEADAAN IKLIM

**Tabel 1.2.1 Pengamatan Unsur Iklim Menurut Bulan dan Desa/ Kelurahan di Kecamatan Pejagoan, 2022**

Desa/Kelurahan	Jumlah Curah Hujan (mm)
(1)	(2)
Logede	2.162
Kuwayuhan	-
Kedawung	15
Pejagoan	3
Kebulusan	262
Aditirto	-
Karangpoh	2
Jemur	-
Prigi	3
Kebagoran	1
Pengaringan	-
Peniron	-
Watulawang	-
<b>Kecamatan Pejagoan</b>	<b>-</b>

Sumber : Kementerian Dalam Negeri



# 2

## PEMERINTAHAN



Sumber :

Badan Kepegawaian dan Pengembangan Sumber Daya Manusia Kabupaten Kebumen  
BPS, Pemutakhiran Kerangka Geospasial dan Muatan Wilayah Kerja Statistik





## PENJELASAN TEKNIS

1. Secara administrasi, Kecamatan Pejagoan terdiri dari 13 desa/kelurahan, 68 RW, dan 266 RT.
2. Desa adalah kesatuan masyarakat hukum yang memiliki batas-batas wilayah dan berwenang untuk mengatur dan mengurus kepentingan masyarakat setempat berdasarkan asal-usul dan adat istiadat setempat yang diakui dan dihormati dalam Sistem Pemerintahan Negara Kesatuan Republik Indonesia (UU No. 32 Tahun 2004). Kepala desa dipilih secara langsung oleh masyarakat di desa tersebut.
3. Kelurahan adalah suatu wilayah yang dipimpin oleh seorang lurah sebagai perangkat daerah kabupaten dan atau daerah kota di bawah kecamatan (UU No. 32 Tahun 2004). Lurah diangkat oleh Bupati/Walikota.
4. Badan Pusat Statistik (BPS) telah melakukan pendataan Potensi Desa (Podes) sejak tahun 1980. Sejak saat itu, Podes dilaksanakan secara rutin sebanyak 3 kali dalam kurun waktu sepuluh tahun untuk mendukung kegiatan Sensus Penduduk, Sensus Pertanian, ataupun Sensus Ekonomi. Dengan demikian, fakta penting terkait ketersediaan infrastruktur dan potensi yang dimiliki oleh
5. Metode Pengumpulan Data Podes 2020 dilakukan melalui wawancara langsung oleh petugas terlatih dengan narasumber yang relevan. Petugas adalah aparatur ataupun mitra kerja BPS Kabupaten/ Kota, sementara narasumber adalah kepala desa/lurah atau narasumber lain yang memiliki pengetahuan terhadap wilayah target pencacahan.
6. Pemerintah Desa adalah Kepala Desa dibantu perangkat Desa sebagai unsur penyelenggara Pemerintahan Desa.
7. Keuangan Desa adalah semua hak dan kewajiban Desa yang dapat dinilai dengan uang serta segala sesuatu berupa uang dan barang yang berhubungan dengan pelaksanaan hak dan kewajiban Desa.
8. Anggaran Pendapatan dan Belanja Desa yang selanjutnya disebut APB Desa adalah rencana keuangan tahunan Pemerintahan Desa.
9. Dana Desa adalah dana yang bersumber dari Anggaran Pendapatan dan Belanja Negara yang diperuntukkan bagi Desa yang ditransfer melalui Anggaran Pendapatan dan Belanja Daerah kabupaten/kota dan digunakan untuk membiayai penyelenggaraan pemerintahan, pelaksanaan pembangunan, pembinaan kemasyarakatan, dan pemberdayaan masyarakat.
10. Alokasi Dana Desa yang selanjutnya disingkat ADD, adalah dana perimbangan yang diterima kabupaten dalam Anggaran Pendapatan dan Belanja Daerah kabupaten setelah dikurangi Dana Alokasi Khusus.

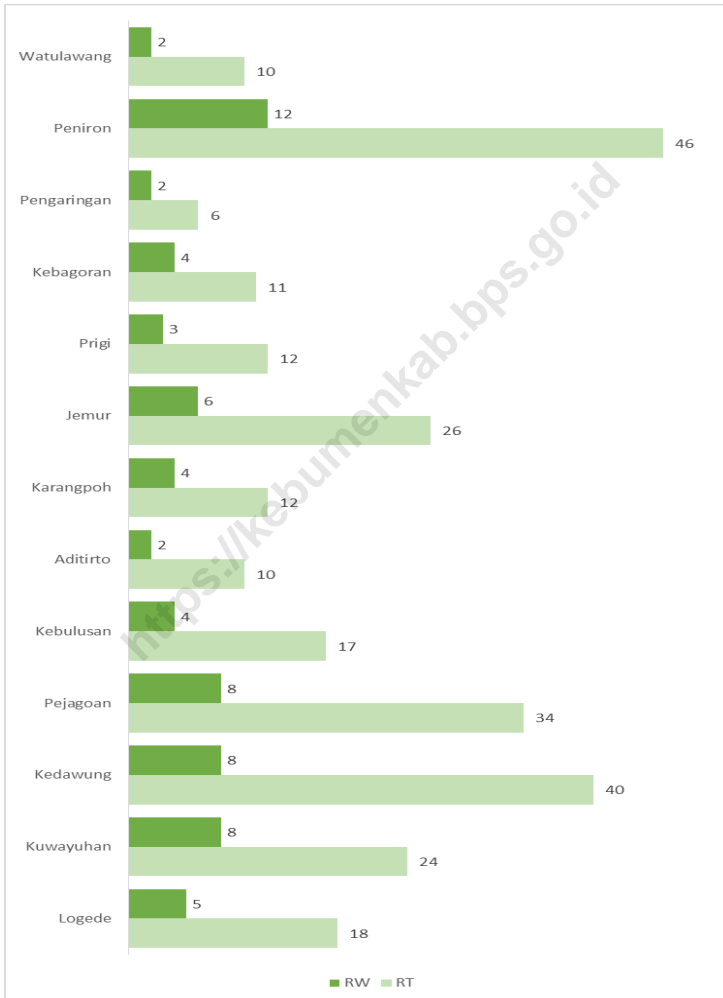
## PEMERINTAHAN

11. Pajak Daerah adalah kontribusi wajib kepada Daerah yang tertuang oleh pribadi atau badan yang bersifat memaksa berdasarkan Undang-Undang, dengan tidak mendapatkan imbalan secara langsung dan digunakan untuk keperluan Daerah bagi sebesar-besarnya kemakmuran rakyat.
12. Retribusi Daerah adalah pungutan Daerah sebagai pembayaran atas jasa atau pemberian izin tertentu yang khusus disediakan dan/atau diberikan Pemerintah Daerah untuk kepentingan orang pribadi atau Badan.
13. Bagi Hasil Pajak Daerah dan Retribusi Daerah adalah dana yang dialokasikan oleh Pemerintah Daerah kepada Pemerintah Desa untuk membiayai peningkatan Penyelenggaraan Pemerintahan Desa yang bersumber dari realisasi penerimaan hasil Pajak Daerah dan Retribusi Daerah.
14. Pajak Bumi dan Bangunan Perdesaan dan Perkotaan adalah pajak atas bumi dan/atau bangunan yang dimiliki, dikuasai, dan/atau dimanfaatkan oleh orang pribadi atau Badan kecuali kawasan yang digunakan untuk kegiatan usaha perkebunan, perhutanan dan pertambangan.

<https://kebumenkab.go.id>

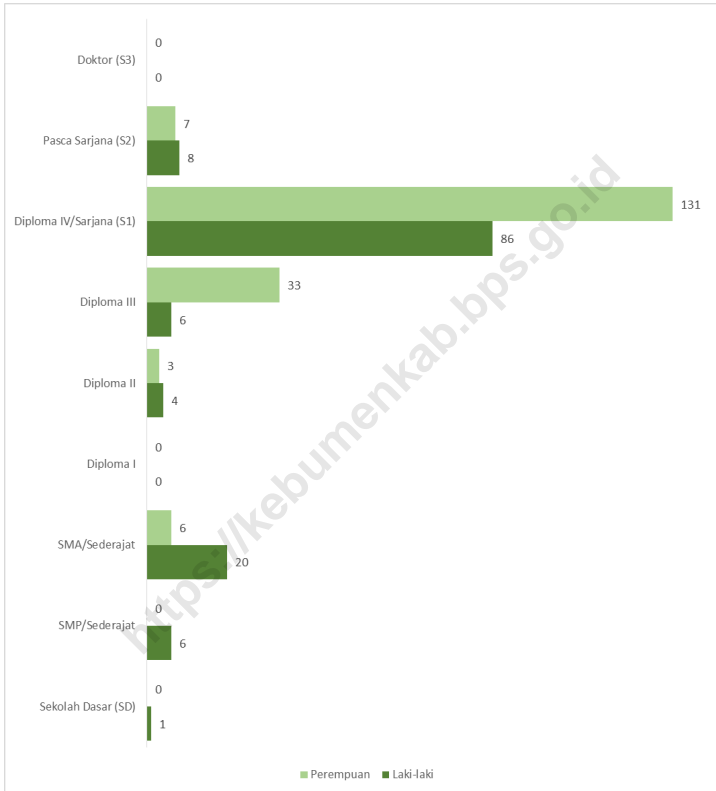
Gambar 2.1

### Jumlah Rukun Warga (RW) dan Rukun Tetangga (RT) Menurut Desa/Kelurahan di Kecamatan Pejagoan, 2022



Sumber : BPS, Pemutakhiran Kerangka Geospasial dan Muatan Wilayah Kerja Statistik

**Gambar 2.2** Jumlah Pegawai Negeri Sipil Pemerintah Daerah Kecamatan Pejagoan Menurut Tingkat Pendidikan dan Jenis Kelamin, 2022



Sumber : Badan Kepegawaian dan Pengembangan Sumber Daya Manusia Kabupaten Kebumen

## 2.1 WILAYAH ADMINISTRATIF

**Tabel 2.1.1 Jumlah Rukun Warga (RW) dan Rukun Tetangga (RT) Menurut Desa/Kelurahan di Kecamatan Pejagoan, 2022**

Desa/Kelurahan	Rukun Warga (RW)	Rukun Tetangga (RT)
(1)	(2)	(3)
Logede	5	18
Kuwayuhan	8	24
Kedawung	8	40
Pejagoan	8	34
Kebulusan	4	17
Aditirto	2	10
Karangpoh	4	12
Jemur	6	26
Prigi	3	12
Kebagoran	4	11
Pengaringan	2	6
Peniron	12	46
Watulawang	2	10
<b>Kecamatan Pejagoan</b>	<b>68</b>	<b>266</b>

Sumber : BPS, Pemutakhiran Kerangka Geospasial dan Muatan Wilayah Kerja Statistik

## 2.2 SUMBER DAYA MANUSIA

**Tabel 2.2.1 Jumlah Pegawai Negeri Sipil Menurut Pemerintah Daerah dan Jenis Kelamin, Januari 2023**

Pemerintah Daerah	Laki-Laki	Perempuan	Jumlah
(1)	(2)	(3)	(4)
Dinas Kesehatan, Pengendalian Penduduk dan Keluarga Berencana	4	30	34
Dinas Pendidikan, Kepemudaan dan Olahraga	96	138	234
Kecamatan Pejagoan	11	5	16
<b>Jumlah</b>	<b>111</b>	<b>173</b>	<b>284</b>

Sumber : Badan Kepegawaian dan Pengembangan Sumber Daya Manusia Kabupaten Kebumen

**Tabel 2.2.2 Jumlah Pegawai Negeri Sipil Pemerintah Daerah Kecamatan Pejagoan Menurut Tingkat Pendidikan dan Jenis Kelamin, Januari 2023**

Tingkat Pendidikan	Laki-Laki	Perempuan	Jumlah
(1)	(2)	(3)	(4)
Sekolah Dasar (SD)	1	-	1
SMP/Sederajat	6	-	6
SMA/Sederajat	20	6	26
Diploma I/Akta I	-	-	-
Diploma II/Akta II	4	3	7
Diploma III/Akta III	6	33	39
Diploma IV/ S1/Sarjana	86	131	217
S2/Pasca Sarjana	8	7	15
S3/Doktor/Ph.D	-	-	-
<b>Jumlah</b>	<b>131</b>	<b>180</b>	<b>311</b>

Sumber : Badan Kepegawaian dan Pengembangan Sumber Daya Manusia Kabupaten Kebumen

**Tabel 2.2.3** Banyaknya Aparat Pemerintahan Desa/Kelurahan Menurut Desa/Kelurahan di Kecamatan Pejagoan, 2022

Desa/Kelurahan	Kepala Desa/ Lurah	Sekretaris Desa/ Kelurahan	Kepala Urusan	Kepala Seksi	Kepala Dusun	Staf	Jumlah
(1)	(2)	(3)	(4)	(5)	(6)	(7)	(8)
Logede	1	1	2	3	4	-	11
Kuwayuhan	1	1	3	3	6	-	14
Kedawung	1	1	3	3	6	-	14
Pejagoan	1	1	2	2	4	-	10
Kebulusan	1	1	2	2	4	-	10
Aditirto	1	1	2	2	2	-	8
Karangpoh	1	1	2	2	4	-	10
Jemur	1	1	3	2	4	-	11
Prigi	1	1	2	2	3	-	9
Kebagoran	1	1	2	2	2	-	8
Pengaringan	1	1	2	2	2	-	8
Peniron	1	1	3	3	6	-	14
Watulawang	1	1	2	2	2	-	8
<b>Kecamatan Pejagoan</b>	<b>13</b>	<b>13</b>	<b>30</b>	<b>30</b>	<b>49</b>	<b>-</b>	<b>135</b>

Sumber : Dinas Pemberdayaan Masyarakat dan Desa Kabupaten Kebumen



## 2.3 KEUANGAN PEMERINTAH

**Tabel 2.3.1 Keuangan Desa Menurut Desa/Kelurahan di Kecamatan Pejagoan, 2022**

Desa/Kelurahan	Dana Desa (DD)	Alokasi Dana Desa (ADD)	Bantuan Keuangan Provinsi KPMD	Bagi Hasil Pajak PHP	Bagi Hasil Retribusi BHR
(1)	(2)	(3)	(4)	(5)	(6)
Logede	1 155 034 000	352 804 000	5 000 000	20 201 400	2 949 000
Kuwayuhan	1 005 291 000	443 865 000	5 000 000	33 587 700	3 043 900
Kedawung	1 140 732 000	453 222 000	5 000 000	62 836 800	2 949 000
Pejagoan	1 019 276 000	332 974 000	5 000 000	41 271 000	3 104 300
Kebulusan	997 422 000	331 944 000	5 000 000	37 489 200	2 949 000
Aditirto	907 945 000	274 099 000	5 000 000	18 334 300	2 949 000
Karangpoh	984 215 000	325 360 000	5 000 000	17 889 500	2 949 000
Jemur	1 218 471 000	360 828 000	5 000 000	18 766 300	2 949 000
Prigi	934 499 000	298 697 000	5 000 000	15 972 000	2 949 000
Kebagoran	830 947 000	276 440 000	5 000 000	17 919 900	2 949 000
Pengaringan	696 945 000	269 910 000	5 000 000	14 721 300	2 949 000
Peniron	1 684 009 000	463 259 000	5 000 000	24 945 500	2 949 000
Watulawang	755 389 000	277 057 000	5 000 000	14 474 600	2 949 000
<b>Kecamatan Pejagoan</b>	<b>13 330 175 000</b>	<b>4 460 459 000</b>	<b>65 000 000</b>	<b>338 409 500</b>	<b>38 587 200</b>

Sumber : Kantor Kecamatan Pejagoan



# 3

## PENDUDUK

Rasio jenis kelamin penduduk Kecamatan Pejagoan tahun 2022 sebesar 103,97



Kepadatan penduduk Kecamatan Pejagoan tertinggi di Desa Pejagoan dan terendah di Desa Watulawang

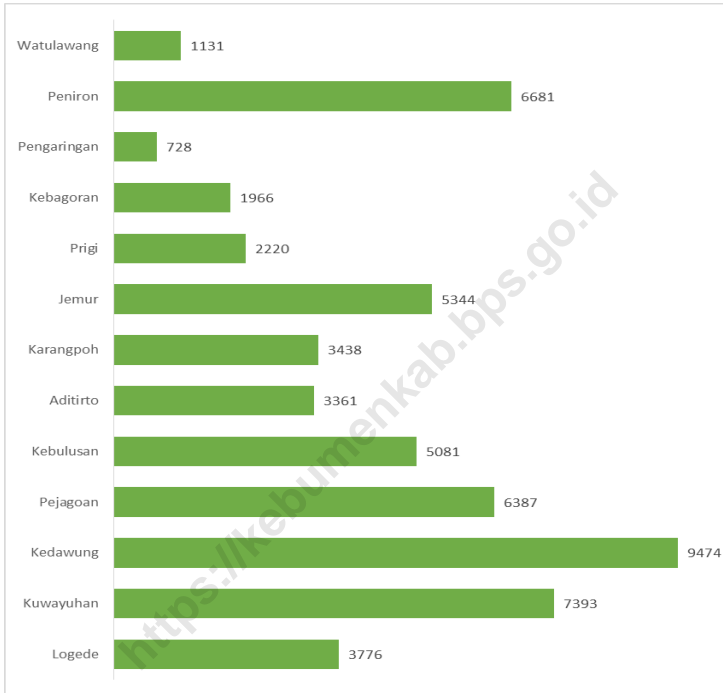
Jumlah penduduk Kecamatan Pejagoan tahun 2022 sebanyak 56.980 jiwa dengan kepadatan penduduk 1.648 jiwa/km<sup>2</sup>



## PENJELASAN TEKNIS

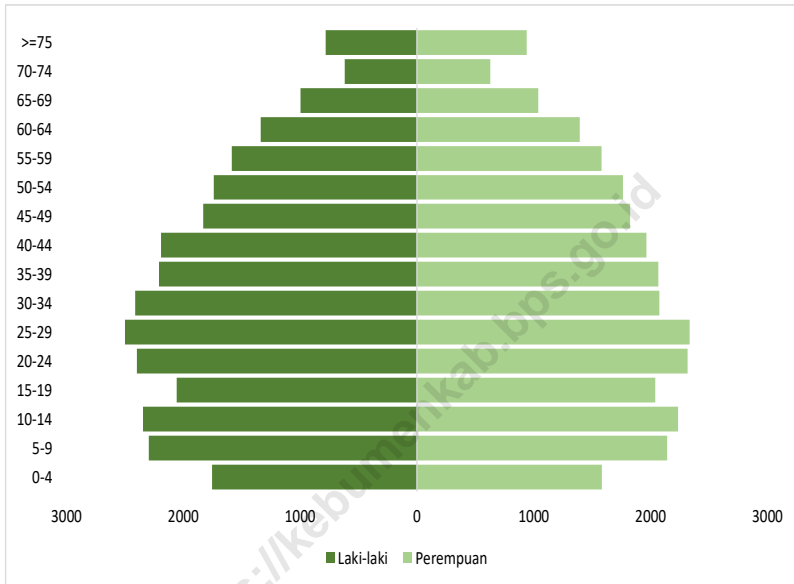
1. Penduduk Indonesia adalah semua orang yang berdomisili di wilayah teritorial Indonesia, mencakup Warga Negara Indonesia (WNI) dan Warga Negara Asing (WNA) yang telah menetap selama satu tahun atau lebih atau berencana menetap di wilayah Indonesia selama minimal satu tahun. Pada sensus sebelumnya referensi waktu dalam konsep kependudukan adalah enam bulan. Perubahan ini didasari oleh UU No. 24 Tahun 2013 tentang Perubahan atas UU No. 23 Tahun 2006 tentang Administrasi Kependudukan pada Pasal 15.
2. Kepadatan penduduk adalah ukuran persebaran penduduk yang menunjukkan jumlah penduduk untuk setiap kilometer persegi luas wilayah.
3. Rasio jenis kelamin adalah perbandingan antara jumlah penduduk laki-laki dan jumlah penduduk perempuan pada suatu daerah dan waktu tertentu, yang biasanya dinyatakan dalam banyaknya penduduk laki-laki per 100 perempuan.
4. Distribusi penduduk adalah pola persebaran penduduk di suatu wilayah, baik berdasarkan batas-batas geografis maupun berdasarkan batas-batas administrasi pemerintahan.
5. Komposisi penduduk adalah pola persebaran penduduk menurut karakteristiknya, contoh: penduduk menurut kelompok umur, penduduk menurut jenis kelamin.
6. Sumber data kependudukan berasal dari hasil registrasi penduduk di Dinas Kependudukan dan Pencatatan Sipil Kabupaten Kebumen yang merupakan data penduduk hasil administrasi kependudukan secara hukum.

**Gambar 3.1** Jumlah Penduduk Menurut Desa/Kelurahan di Kecamatan Pejagoan, 2022



Sumber : Dinas Kependudukan dan Pencatatan Sipil Kabupaten Kebumen

**Gambar 3.2** Jumlah Penduduk Menurut Kelompok Umur di Kecamatan Pejagoan, 2022



Sumber : Dinas Kependudukan dan Pencatatan Sipil Kabupaten Kebumen

**Tabel 3.1 Penduduk, Distribusi Persentase Penduduk, Kepadatan Penduduk, Rasio Jenis Kelamin Penduduk Menurut Desa/ Kelurahan di Kecamatan Pejagoan, 2022**

Desa/Kelurahan	Penduduk		
	Laki-Laki	Perempuan	Jumlah
(1)	(2)	(3)	(4)
Logede	1 913	1 863	3 776
Kuwayuhan	3 716	3 677	7 393
Kedawung	4 849	4 625	9 474
Pejagoan	3 185	3 202	6 387
Kebulusan	2 575	2 506	5 081
Aditirto	1 719	1 642	3 361
Karangpoh	1 773	1 665	3 438
Jemur	2 804	2 540	5 344
Prigi	1 128	1 092	2 220
Kebagoran	1 007	959	1 966
Pengaringan	372	356	728
Peniron	3 421	3 260	6 681
Watulawang	583	548	1 131
<b>Kecamatan Pejagoan</b>	<b>29 045</b>	<b>27 935</b>	<b>56 980</b>



Lanjutan Tabel 3.1

Desa/Kelurahan	Persentase Penduduk	Kepadatan Penduduk (per Km <sup>2</sup> )	Rasio Jenis Kelamin Penduduk
(1)	(5)	(6)	(7)
Logede	6,63	3 147	102,68
Kuwayuhan	12,97	3 953	101,06
Kedawung	16,63	3 672	104,84
Pejagoan	11,21	4 696	99,47
Kebulusan	8,92	2 703	102,75
Aditirto	5,90	2 127	104,69
Karangpoh	6,03	2 473	106,49
Jemur	9,38	1 922	110,39
Prigi	3,90	1 057	103,30
Kebagoran	3,45	645	105,01
Pengaringan	1,28	476	104,49
Peniron	11,73	703	104,94
Watulawang	1,98	302	106,39
<b>Kecamatan Pejagoan</b>	<b>100,00</b>	<b>1 648</b>	<b>103,97</b>

Sumber : Dinas Kependudukan dan Pencatatan Sipil Kabupaten Kebumen

**Tabel 3.2 Jumlah Penduduk Menurut Kelompok Umur dan Jenis Kelamin di Kecamatan Pejagoan, 2022**

Kelompok Umur	Jenis Kelamin		
	Laki-Laki	Perempuan	Jumlah
(1)	(2)	(3)	(4)
0-4	1 753	1 582	3 335
5-9	2 295	2 143	4 438
10-14	2 344	2 237	4 581
15-19	2 056	2 040	4 096
20-24	2 399	2 318	4 717
25-29	2 499	2 336	4 835
30-34	2 411	2 077	4 488
35-39	2 208	2 066	4 274
40-44	2 191	1 966	4 157
45-49	1 831	1 825	3 656
50-54	1 741	1 765	3 506
55-59	1 584	1 580	3 164
60-64	1 337	1 393	2 730
65-69	998	1 040	2 038
70-74	617	627	1 244
>=75	781	940	1 721
<b>Kecamatan Pejagoan</b>	<b>29 045</b>	<b>27 935</b>	<b>56 980</b>

Sumber : Dinas Kependudukan dan Pencatatan Sipil Kabupaten Kebumen

**Tabel 3.3** Jumlah Penduduk, Keluarga, Rata-rata Penduduk per Keluarga dan Kepadatan Penduduk Menurut Desa/ Kelurahan di Kecamatan Pejagoan, 2022

Desa/Kelurahan	Jumlah Penduduk	Jumlah Keluarga	Rata-rata Penduduk per Keluarga	Kepadatan Penduduk
(1)	(2)	(3)	(4)	(5)
Logede	3 776	1 205	3	3 147
Kuwayuhan	7 393	2 333	3	3 953
Kedawung	9 474	3 088	3	3 672
Pejagoan	6 387	2 070	3	4 696
Kebulusan	5 081	1 585	3	2 703
Aditirto	3 361	1 036	3	2 127
Karangpoh	3 438	1 084	3	2 473
Jemur	5 344	1 614	3	1 922
Prigi	2 220	688	3	1 057
Kebagoran	1 966	671	3	645
Pengaringan	728	239	3	476
Peniron	6 681	2 083	3	703
Watulawang	1 131	355	3	302
<b>Kecamatan Pejagoan</b>	<b>56 980</b>	<b>18 051</b>	<b>3</b>	<b>1 648</b>

Sumber : Dinas Kependudukan dan Pencatatan Sipil Kabupaten Kebumen

**Tabel 3.4 Jumlah Penduduk Menurut Agama dan Desa/Kelurahan di Kecamatan Pejagoan, 2022**

Desa/Kelurahan	Islam	Protestan	Katholik	Hindu
(1)	(2)	(3)	(4)	(5)
Logede	3 766	-	10	-
Kuwayuhan	7 382	10	-	-
Kedawung	9 448	20	5	-
Pejagoan	6 331	31	25	-
Kebulusan	5 081	-	-	-
Aditirto	3 361	-	-	-
Karangpoh	3 418	13	7	-
Jemur	5 344	-	-	-
Prigi	2 220	-	-	-
Kebagoran	1 966	-	-	-
Pengaringan	598	129	1	-
Peniron	6 681	-	-	-
Watulawang	1 131	-	-	-
<b>Kecamatan Pejagoan</b>	<b>56 727</b>	<b>203</b>	<b>48</b>	<b>-</b>

Lanjutan Tabel 3.4

Desa/Kelurahan	Budha	Konghuchu	Aliran Kepercayaan	Jumlah
(5)	(6)	(7)	(8)	(9)
Logede	-	-	-	3 776
Kuwayuhan	1	-	-	7 393
Kedawung	1	-	-	9 474
Pejagoan	-	-	-	6 387
Kebulusan	-	-	-	5 081
Aditirto	-	-	-	3 361
Karangpoh	-	-	-	3 438
Jemur	-	-	-	5 344
Prigi	-	-	-	2 220
Kebagoran	-	-	-	1 966
Pengaringan	-	-	-	728
Peniron	-	-	-	6 681
Watulawang	-	-	-	1 131
<b>Kecamatan Pejagoan</b>	<b>2</b>	<b>-</b>	<b>-</b>	<b>56 980</b>

Sumber : Dinas Kependudukan dan Pencatatan Sipil Kabupaten Kebumen

**Tabel 3.5** Jumlah Penduduk Menurut Pekerjaan dan Desa/ Kelurahan di Kecamatan Pejagoan, 2022

Desa/Kelurahan	Belum/Tidak Bekerja/ Mengurus Rumah Tangga/Pensiunan	Pelajar/ Mahasiswa	PNS/TNI/ Kepolisian RI	Perdagangan/ Pedagang
(1)	(2)	(3)	(4)	(5)
Logede	1 349	631	40	128
Kuwayuhan	2 220	1 359	143	444
Kedawung	2 903	1 669	95	217
Pejagoan	2 161	1 155	179	162
Kebulusan	1 466	928	44	69
Aditirto	1 181	499	11	36
Karangpoh	1 237	616	11	32
Jemur	2 189	923	15	55
Prigi	677	350	3	31
Kebagoran	498	311	4	18
Pengaringan	207	100	6	2
Peniron	1 738	1 052	24	21
Watulawang	304	177	1	4
<b>Kecamatan Pejagoan</b>	<b>18 130</b>	<b>9 770</b>	<b>576</b>	<b>1 219</b>

Lanjutan Tabel 3.5

Desa/Kelurahan	Petani/Pekebun/ Peternak/Perikanan	Karyawan Swasta	Karyawan BUMN/ BUMD/ Honoror	Buruh/ Pembantu Rumah Tangga
(1)	(6)	(7)	(8)	(9)
Logede	49	433	3	850
Kuwayuhan	39	1 505	15	994
Kedawung	11	1 730	15	2 204
Pejagoan	12	1 045	26	1 135
Kebulusan	30	1 248	14	791
Aditirto	14	467	-	943
Karangpoh	2	419	2	979
Jemur	77	724	2	1 052
Prigi	250	323	-	483
Kebagoran	488	412	1	121
Pengaringan	205	144	-	35
Peniron	1 533	1 342	11	644
Watulawang	402	147	-	55
<b>Kecamatan Pejagoan</b>	<b>3 112</b>	<b>9 939</b>	<b>89</b>	<b>10 286</b>

Lanjutan Tabel 3.5

Desa/Kelurahan	Dosen/Guru	Wiraswasta	Lainnya	Jumlah
(1)	(10)	(11)	(12)	(13)
Logede	35	228	30	3 776
Kuwayuhan	70	559	45	7 393
Kedawung	64	493	73	9 474
Pejagoan	80	380	52	6 387
Kebulusan	36	422	33	5 081
Aditirto	21	158	31	3 361
Karangpoh	14	90	36	3 438
Jemur	22	192	93	5 344
Prigi	4	83	16	2 220
Kebagoran	6	89	18	1 966
Pengaringan	4	19	6	728
Peniron	42	246	28	6 681
Watulawang	1	28	12	1 131
<b>Kecamatan Pejagoan</b>	<b>399</b>	<b>2 987</b>	<b>473</b>	<b>56 980</b>

Sumber : Dinas Kependudukan dan Pencatatan Sipil Kabupaten Kebumen



**Tabel 3.6** Jumlah Penduduk Menurut Pendidikan Akhir dan Desa/  
Kelurahan di Kecamatan Klirong, 2022

Desa/Kelurahan	Tidak/Belum Sekolah	Belum Tamat SD/ Sederajat	Tamat SD/ Sederajat	SLTP/Sederajat
(1)	(2)	(3)	(4)	(5)
Logede	693	330	918	785
Kuwayuhan	1 291	622	1 586	1 448
Kedawung	1 437	769	2 461	1 806
Pejagoan	1 131	530	1 559	996
Kebulusan	916	417	1 216	974
Aditirto	699	243	1 019	679
Karangpoh	637	315	1 167	665
Jemur	958	491	1 938	993
Prigi	431	241	957	418
Kebagoran	308	154	653	430
Pengaringan	133	50	259	140
Peniron	1 173	590	2 462	1 394
Watulawang	204	99	521	198
<b>Kecamatan Pejagoan</b>	<b>10 011</b>	<b>4 851</b>	<b>16 716</b>	<b>10 926</b>

Lanjutan Tabel 3.6

Desa/Kelurahan	SLTA/Sederajat	Diploma I/II	Akademi/Diploma III/Sarjana Muda	Diploma IV/Strata I
(1)	(6)	(7)	(8)	(9)
Logede	874	12	44	115
Kuwayuhan	1 947	28	119	334
Kedawung	2 524	26	124	316
Pejagoan	1 592	26	139	380
Kebulusan	1 305	8	53	189
Aditirto	641	2	23	54
Karangpoh	594	3	13	40
Jemur	878	2	13	69
Prigi	156	1	4	12
Kebagoran	384	3	16	18
Pengaringan	128	3	6	9
Peniron	937	9	23	88
Watulawang	97	-	2	10
<b>Kecamatan Pejagoan</b>	<b>12 057</b>	<b>123</b>	<b>579</b>	<b>1 634</b>

Lanjutan Tabel 3.6

Desa/Kelurahan	Strata II	Strata III	Jumlah
(1)	(10)	(11)	(12)
Logede	5	-	3 776
Kuwayuhan	18	-	7 393
Kedawung	11	-	9 474
Pejagoan	34	-	6 387
Kebulusan	3	-	5 081
Aditirto	1	-	3 361
Karangpoh	4	-	3 438
Jemur	2	-	5 344
Prigi	-	-	2 220
Kebagoran	-	-	1 966
Pengaringan	-	-	728
Peniron	5	-	6 681
Watulawang	-	-	1 131
<b>Kecamatan Pejagoan</b>	<b>83</b>	<b>-</b>	<b>56 980</b>

Sumber : Dinas Kependudukan dan Pencatatan Sipil Kabupaten Kebumen

**Tabel 3.7 Jumlah Penduduk Menurut Status Kawin dan Desa/ Kelurahan di Kecamatan Pejagoan, 2022**

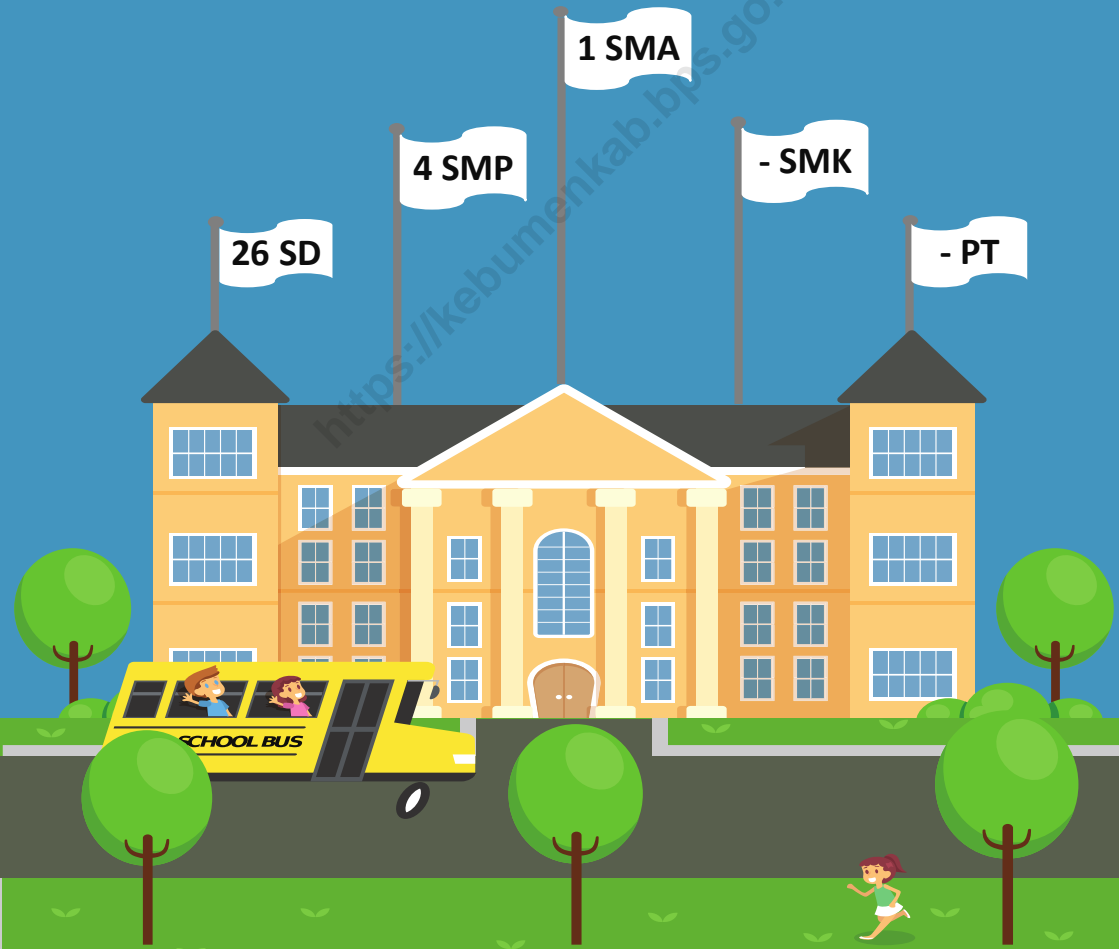
Desa/Kelurahan	Belum Kawin	Kawin	Cerai Hidup	Cerai Mati	Jumlah
(1)	(2)	(3)	(4)	(5)	(6)
Logede	1 684	1 840	64	188	3 776
Kuwayuhan	3 388	3 507	143	355	7 393
Kedawung	4 243	4 478	209	544	9 474
Pejagoan	2 879	3 045	135	328	6 387
Kebulusan	2 312	2 465	96	208	5 081
Aditirto	1 481	1 702	43	135	3 361
Karangpoh	1 542	1 674	60	162	3 438
Jemur	2 466	2 566	78	234	5 344
Prigi	1 009	1 103	31	77	2 220
Kebagoran	776	1 072	23	95	1 966
Pengaringan	282	389	14	43	728
Peniron	2 858	3 408	80	335	6 681
Watulawang	464	612	15	40	1 131
<b>Kecamatan Pejagoan</b>	<b>25 384</b>	<b>27 861</b>	<b>991</b>	<b>2 744</b>	<b>56 980</b>

Sumber : Dinas Kependudukan dan Pencatatan Sipil Kabupaten Kebumen



# SOSIAL DAN KESEJAHTERAAN RAKYAT

Jumlah Fasilitas Pendidikan di Kecamatan Pejagoan tahun 2022



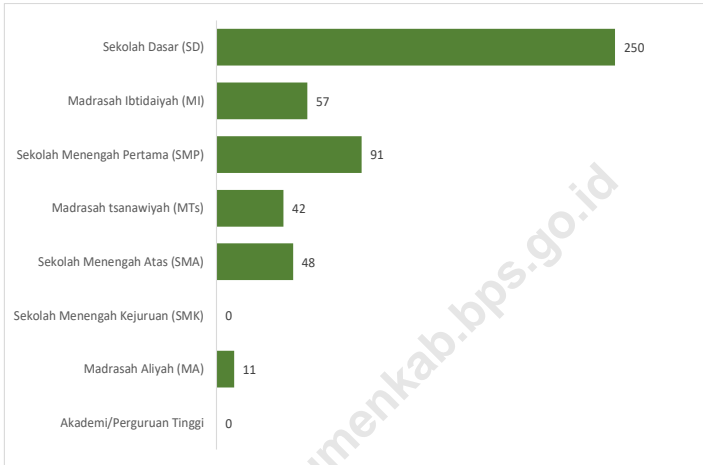
Sumber :  
Kementerian Pendidikan



**PENJELASAN TEKNIS**

1. Tidak/belum pernah sekolah adalah mereka yang tidak pernah atau belum pernah terdaftar dan tidak pernah atau belum pernah aktif mengikuti pendidikan di suatu jenjang pendidikan formal. Termasuk juga yang tamat/belum tamat taman kanak-kanak tetapi tidak melanjutkan ke sekolah dasar.
2. Masih bersekolah adalah mereka yang terdaftar dan aktif mengikuti pendidikan formal dan nonformal (Paket A, B, atau C), baik pendidikan dasar, menengah maupun pendidikan tinggi. Bagi mahasiswa yang sedang cuti dianggap masih bersekolah.
3. Tidak bersekolah lagi adalah mereka yang pernah terdaftar dan aktif mengikuti pendidikan di suatu jenjang pendidikan formal dan nonformal (Paket A, B, atau C), tetapi pada saat pencacahan tidak lagi terdaftar dan tidak aktif mengikuti pendidikan.
4. Tamat sekolah adalah menyelesaikan pelajaran yang ditandai dengan lulus ujian akhir pada kelas atau tingkat terakhir suatu jenjang pendidikan di sekolah negeri maupun swasta dengan mendapatkan tanda tamat belajar/ijazah. Seseorang yang belum mengikuti pelajaran pada kelas tertinggi tetapi telah mengikuti ujian akhir dan lulus dianggap tamat sekolah.
5. Jalur pendidikan formal terdiri atas pendidikan dasar, pendidikan menengah, dan pendidikan tinggi. Jenis pendidikan yang diajarkan mencakup pendidikan umum, kejuruan, akademik, profesi, vokasi, keagamaan, dan khusus.
  - Pendidikan Dasar berbentuk Sekolah Dasar (SD) dan Madrasah Ibtidaiyah (MI) atau bentuk lain yang sederajat serta Sekolah Menengah Pertama (SMP) dan Madrasah Tsanawiyah (MTs), atau bentuk lain yang sederajat.
  - Pendidikan Menengah berbentuk Sekolah Menengah Atas (SMA), Madrasah Aliyah (MA), Sekolah Menengah Kejuruan (SMK), dan Madrasah Aliyah Kejuruan (MAK), atau bentuk lain yang sederajat.
  - Pendidikan Tinggi merupakan jenjang pendidikan setelah pendidikan menengah yang mencakup program pendidikan diploma, sarjana, magister, spesialis, dan doktor yang diselenggarakan oleh perguruan tinggi. Perguruan tinggi dapat berbentuk akademi, politeknik, sekolah tinggi, institus, atau universitas.

**Gambar 4.1** Jumlah Sekolah Menurut Tingkat Pendidikan di Kecamatan Pejagoan, 2022

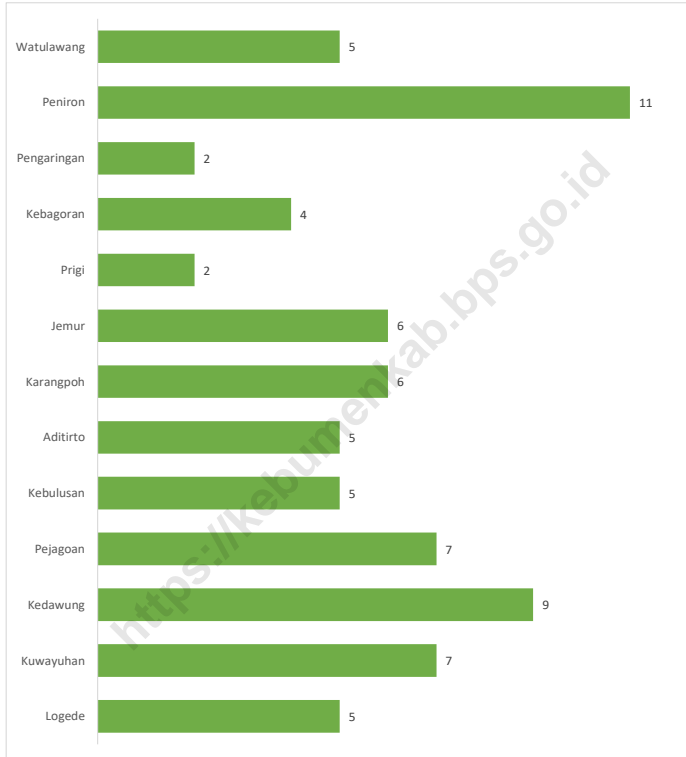


Sumber :  
<sup>1</sup> Kementerian Pendidikan, Kebudayaan, Riset, dan Teknologi, Sistem Data Pokok Pendidikan, data semester ganjil laporan sampai dengan 30 November 2022  
<sup>2</sup> Kementerian Agama, EMIS, data semester ganjil laporan sampai dengan 9 Februari 2023



Gambar 4.2

## Jumlah Posyandu Menurut Desa/Kelurahan di Kecamatan Pejagoan, 2022



Sumber : Dinas Kesehatan Kabupaten Kebumen

## 4.1 PENDIDIKAN

**Tabel 4.1.1 Banyaknya Desa/Kelurahan yang Memiliki Fasilitas Sekolah Menurut Tingkat Pendidikan di Kecamatan Pejagoan, 2019–2021**

Tingkat Pendidikan	2019 <sup>1</sup>	2020 <sup>1</sup>	2021 <sup>2</sup>
(1)	(2)	(3)	(4)
Sekolah Dasar (SD)	13	13	13
Sekolah Menengah Pertama (SMP)	6	6	6
Sekolah Menengah Atas (SMA)	2	2	2
Sekolah Menengah Kejuruan (SMK)	-	-	-
Akademi/Perguruan Tinggi	1	1	1

Sumber : <sup>1</sup>Badan Pusat Statistik, Pendataan Potensi Desa (Podes)

**Tabel 4.1.2 Jumlah Sekolah Menurut Tingkat Pendidikan di Kecamatan Pejagoan, 2021/2022 dan 2022/2023**

Tingkat Pendidikan	Negeri		Swasta		Jumlah	
	2021/2022	2022/2023	2021/2022	2022/2023	2021/2022	2022/2023
(1)	(2)	(3)	(4)	(5)	(6)	(7)
Sekolah Dasar (SD) <sup>1</sup>	23	23	3	3	26	26
Madrasah Ibtidaiyah (MI) <sup>2</sup>	-	-	6	7	6	7
Sekolah Menengah Pertama (SMP) <sup>1</sup>	2	2	2	2	4	4
Madrasah Tsanawiyah (MTs) <sup>2</sup>	-	-	3	3	3	3
Sekolah Menengah Atas (SMA) <sup>1</sup>	1	1	-	-	1	1
Sekolah Menengah Kejuruan (SMK) <sup>1</sup>	-	-	-	-	-	-
Madrasah Aliyah (MA) <sup>2</sup>	-	-	1	1	1	1
Akademi/Perguruan Tinggi	-	-	-	-	-	-

Catatan : <sup>3</sup>Seluruh Raudatul Athfal (RA) berstatus swasta

Sumber : <sup>1</sup> Kementerian Pendidikan, Kebudayaan, Riset, dan Teknologi, Sistem Data Pokok Pendidikan, data semester ganjil laporan sampai dengan 30 November 2022

<sup>2</sup> Kementerian Agama, EMIS, data semester ganjil laporan sampai dengan 9 Februari 2023

**Tabel 4.1.3 Jumlah Guru Menurut Tingkat Pendidikan di Kecamatan Pejagoan, 2021/2022 dan 2022/2023**

Tingkat Pendidikan	Negeri		Swasta		Jumlah	
	2021/2022	2022/2023	2021/2022	2022/2023	2021/2022	2022/2023
(1)	(2)	(3)	(4)	(5)	(6)	(7)
Sekolah Dasar (SD) <sup>1,3</sup>	225	229	24	21	249	250
Madrasah Ibtidaiyah (MI) <sup>2</sup>	-	-	53	57	53	57
Sekolah Menengah Pertama (SMP) <sup>1,3</sup>	74	72	18	19	92	91
Madrasah Tsanawiyah (MTs) <sup>2</sup>	-	-	46	42	46	42
Sekolah Menengah Atas (SMA) <sup>1,3</sup>	51	48	-	-	51	48
Sekolah Menengah Kejuruan (SMK) <sup>1,3</sup>	-	-	-	-	-	-
Madrasah Aliyah (MA) <sup>2</sup>	-	-	11	11	11	11
Akademi/Perguruan Tinggi	-	-	-	-	-	-

Catatan : <sup>3</sup> Jumlah guru termasuk kepala sekolah dan guru

Sumber : <sup>1</sup> Kementerian Pendidikan, Kebudayaan, Riset, dan Teknologi, Sistem Data Pokok Pendidikan, data semester ganjil laporan sampai dengan 30 November 2022

<sup>2</sup> Kementerian Agama, EMIS, data semester ganjil laporan sampai dengan 9 Februari 2023

**Tabel 4.1.4** Jumlah Murid Menurut Tingkat Pendidikan di Kecamatan Pejagoan, 2021/2022 dan 2022/2023

Tingkat Pendidikan	Negeri		Swasta		Jumlah	
	2021/2022	2022/2023	2021/2022	2022/2023	2021/2022	2022/2023
(1)	(2)	(3)	(4)	(5)	(6)	(7)
Sekolah Dasar (SD) <sup>1</sup>	4.066	4.008	264	299	4.330	4.307
Madrasah Ibtidaiyah (MI) <sup>2</sup>	-	-	783	804	783	804
Sekolah Menengah Pertama (SMP) <sup>1</sup>	1.406	1.378	166	184	1.572	1.562
Madrasah Tsanawiyah (MTs) <sup>2</sup>	-	-	207	209	207	209
Sekolah Menengah Atas (SMA) <sup>1</sup>	931	984	-	-	931	984
Sekolah Menengah Kejuruan (SMK) <sup>1</sup>	-	-	-	-	-	-
Madrasah Aliyah (MA) <sup>2</sup>	-	-	14	8	14	8
Akademi/Perguruan Tinggi	-	-	-	-	-	-

Sumber : <sup>1</sup> Kementerian Pendidikan, Kebudayaan, Riset, dan Teknologi, Sistem Data Pokok Pendidikan, data semester ganjil laporan sampai dengan 30 November 2022

<sup>2</sup> Kementerian Agama, EMIS, data semester ganjil laporan sampai dengan 9 Februari 2023

## 4.2 KESEHATAN

**Tabel 4.2.1** Banyaknya Warga Penderita Gizi Buruk dan Kekurangan Gizi Menurut Desa/Kelurahan di Kecamatan Klirong, 2022

Desa/Kelurahan	Penderita Gizi Buruk	Penderita Kekurangan Gizi
(1)	(2)	(3)
Logede	-	12
Kuwayuhan	-	20
Kedawung	-	25
Pejagoan	-	20
Kebulusan	-	12
Aditirto	1	15
Karangpoh	-	14
Jemur	1	14
Prigi	1	7
Kebagoran	-	6
Pengaringan	-	2
Peniron	1	9
Watulawang	-	2
<b>Kecamatan Pejagoan</b>	<b>4</b>	<b>158</b>

Sumber : Dinas Kesehatan Kabupaten Kebumen

**Tabel 4.2.2 Jumlah Posyandu Menurut Desa/Kelurahan di Kecamatan Klirong, 2022**

Desa/Kelurahan	Jumlah Posyandu
(1)	(2)
Logede	5
Kuwayuhan	7
Kedawung	9
Pejagoan	7
Kebulusan	5
Aditirto	5
Karangpoh	6
Jemur	6
Prigi	2
Kebagoran	4
Pengaringan	2
Peniron	11
Watulawang	5
<b>Kecamatan Pejagoan</b>	<b>74</b>

Sumber : Dinas Kesehatan Kabupaten Kebumen

## 4.3 AGAMA DAN SOSIAL LAINNYA

**Tabel 4.3.1** Jumlah Tempat Peribadatan Menurut Desa/Kelurahan di Kecamatan Pejagoan, 2022

Desa/Kelurahan	Masjid	Mushola	Gereja Protestan	Gereja Katholik	Pura	Vihara
(1)	(2)	(3)	(4)	(5)	(6)	(7)
Logede	4	8	-	-	-	-
Kuwayuhan	6	-	-	-	-	-
Kedawung	8	28	-	1	-	-
Pejagoan	6	22	-	-	-	-
Kebulusan	4	18	-	-	-	-
Aditirto	2	-	-	-	-	-
Karangpoh	2	9	-	-	-	-
Jemur	3	23	-	-	-	-
Prigi	3	7	-	-	-	-
Kebagoran	2	6	-	-	-	-
Pengaringan	1	3	1	-	-	-
Peniron	6	38	-	-	-	-
Watulawang	1	-	-	-	-	-
<b>Kecamatan Pejagoan</b>	<b>48</b>	<b>162</b>	<b>1</b>	<b>1</b>	<b>-</b>	<b>-</b>

Sumber : Kementerian Dalam Negeri





# PERTANIAN

Produksi Terbesar di Kecamatan Pejagoan tahun 2022

## Sayuran

Cabai Rawit



48 kuintal

Jamur



8 kuintal



Sumber :

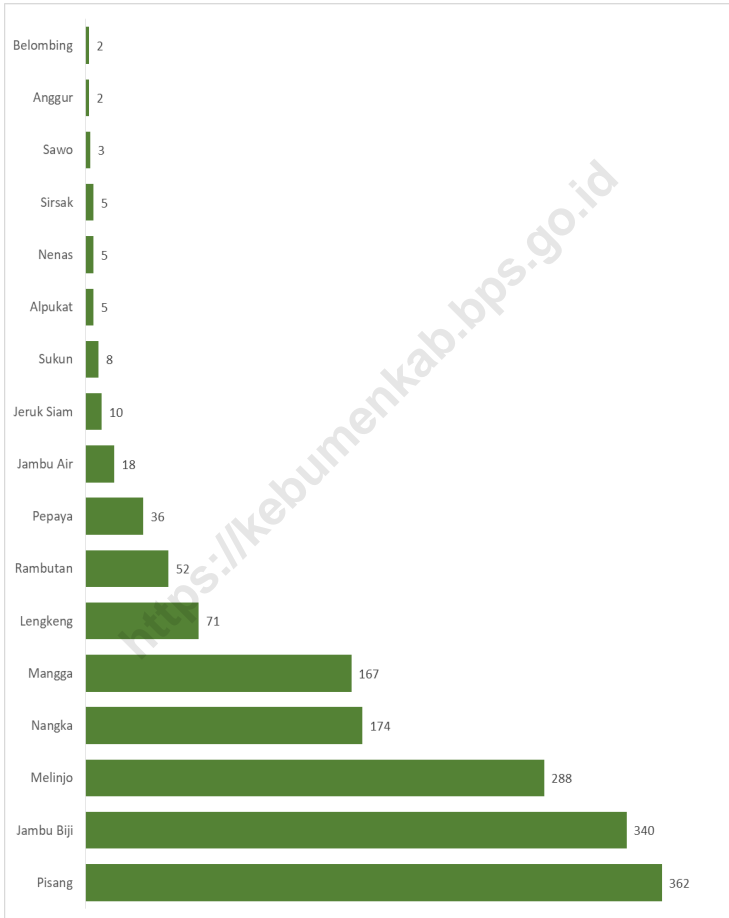
Badan Pusat Statistik, Statistik Pertanian Hortikultura SPH-SBS



## PENJELASAN TEKNIS

1. Tanaman sayuran dan buah- buahan semusim
  - Tanaman sayuran semusim adalah tanaman sumber vitamin, garam mineral dan lain-lain yang dikonsumsi dari bagian tanaman yang berupa daun, bunga, buah, dan umbinya, yang berumur kurang dari satu tahun.
  - Tanaman buah-buahan semusim adalah tanaman sumber vitamin, garam mineral, dan lain-lain yang dikonsumsi dari bagian tanaman yang berupa buah, berumur kurang dari satu tahun, tidak berbentuk pohon/ rumpun tetapi menjalar dan berbatang lunak.
2. Tanaman buah-buahan dan sayuran tahunan
  - Tanaman buah-buahan tahunan adalah tanaman sumber vitamin, garam mineral, dan lain-lain yang dikonsumsi dari bagian tanaman yang berupa buah dan merupakan tanaman tahunan.
  - Tanaman sayuran tahunan adalah tanaman sumber vitamin, garam mineral, dan lain-lain yang dikonsumsi dari bagian tanaman yang berupa daun dan atau buah yang berumur lebih dari satu tahun.
3. Tanaman biofarmaka adalah tanaman yang bermanfaat untuk obat-obatan, kosmetik, dan kesehatan yang dikonsumsi atau digunakan dari bagian-bagian tanaman seperti daun, batang, buah, umbi (rimpang) ataupun akar.
4. Tanaman hias adalah tanaman yang mempunyai nilai keindahan baik bentuk, warna daun, tajuk maupun bunganya, sering digunakan untuk penghias pekarangan dan lain sebagainya.
5. Luas panen tanaman hortikultura adalah luas tanaman sayuran, buah-buahan, biofarmaka, dan tanaman hias yang diambil hasilnya/dipanen pada periode pelaporan.
6. Luas panen untuk tanaman sayuran adalah luas tanaman yang dipanen sekaligus/habis/ dibongkar dan luas tanaman yang dipanen berkali-kali (lebih dari satu kali)/belum habis.
7. Produksi hortikultura adalah hasil menurut bentuk produk dari setiap tanaman sayuran, buah- buahan, biofarmaka dan tanaman hias yang diambil berdasarkan luas yang dipanen/tanaman yang menghasilkan pada bulan/ triwulan laporan.

**Gambar 5.1** Produksi Buah-Buahan dan Sayuran Tahunan Menurut Jenis Tanaman di Kecamatan Pejagoan (kuintal), 2022



Sumber : Badan Pusat Statistik, Statistik Pertanian Hortikultura SPH-TH

**Tabel 5.1 Luas Panen Tanaman Sayuran dan Buah-buahan Semusim Menurut Jenis Tanaman di Kecamatan Pejagoan (ha), 2019–2022**

Jenis Tanaman	2019	2020	2021	2022 <sup>x</sup>
(1)	(2)	(3)	(4)	(5)
<b>Sayuran:</b>				
Bawang Daun	-	-	-	-
Bawang Merah	1	4	3	-
Bawang Putih	-	-	-	-
Bayam	-	3	-	-
Blewah	-	-	-	-
Buncis	-	-	-	-
Cabai Besar	-	-	-	-
Cabai Rawit	4	4	8	10
Jamur	66	54	114	140
Kacang Merah	-	-	-	-
Kacang Panjang	-	2	-	-
Kangkung	-	-	-	-
Kembang Kol	-	-	-	-
Kentang	-	-	-	-
Ketimun	-	-	-	-
Kubis	-	-	-	-
Labu Siam	-	-	-	-
Lobak	-	-	-	-
Melon	-	-	-	-
Paprika	-	-	-	-
Sawi	-	-	-	-
Cabai Keriting	-	-	-	-
<b>Buah-buahan:</b>				
Semangka	-	-	-	-
Stroberi	-	-	-	-
Terung	-	-	-	-
Tomat	-	-	-	-

Sumber : Badan Pusat Statistik, Statistik Pertanian Hortikultura SPH-SBS

**Tabel 5.2**      **Produksi Tanaman Sayuran dan Buah-buahan Semusim Menurut Jenis Tanaman di Kecamatan Pejagoan (kuintal), 2019–2022**

Jenis Tanaman	2019	2020	2021	2022 <sup>x</sup>
(1)	(2)	(3)	(4)	(5)
<b>Sayuran:</b>				
Bawang Daun	-	-	-	-
Bawang Merah	5	400	380	-
Bawang Putih	-	-	-	-
Bayam	-	15	-	-
Blewah	-	-	-	-
Buncis	-	-	-	-
Cabai Besar	-	-	-	-
Cabai Rawit	75	77	97	48
Jamur	398	1 625	76	8
Kacang Merah	-	-	-	-
Kacang Panjang	-	16	-	-
Kangkung	-	-	-	-
Kembang Kol	-	-	-	-
Kentang	-	-	-	-
Ketimun	-	-	-	-
Kubis	-	-	-	-
Labu Siam	-	-	-	-
Lobak	-	-	-	-
Melon	-	-	-	-
Paprika	-	-	-	-
Sawi	-	-	-	-
Cabai Keriting	-	-	-	-
<b>Buah-buahan:</b>				
Semangka	-	-	-	-
Stroberi	-	-	-	-
Terung	-	-	-	-
Tomat	-	-	-	-

Sumber :      Badan Pusat Statistik, Statistik Pertanian Hortikultura SPH-SBS

**Tabel 5.3 Luas Panen Tanaman Biofarmaka Menurut Jenis Tanaman di Kecamatan Pejagoan (m<sup>2</sup>), 2019–2022**

Jenis Tanaman	2019	2020	2021	2022*
(1)	(2)	(3)	(4)	(5)
Dlingo	-	1 500	-	-
Jahe	5 000	80 000	10 000	10 000
Kapulaga	-	1 000	1 000	-
Keji Beling	-	-	-	-
Kencur	5 000	17 500	15 000	12 000
Kunyit	1 000	21 500	50 000	60 000
Laos	7 000	41 000	10 000	10 000
Lempuyang	6 000	3 500	3 500	3 000
Lidah Buaya	-	-	-	-
Mahkota Dewa	-	-	-	-
Mengkudu	-	-	-	-
Sambiloto	-	-	-	-
Temuireng	5 000	4 000	4 000	-
Temukunci	-	-	-	-
Temulawak	4 000	1 500	15 000	20 000
Jeruk Nipis	-	-	-	-
Serai	-	-	-	-

Sumber : Badan Pusat Statistik, Statistik Pertanian Hortikultura SPH-TBF

**Tabel 5.4**      **Produksi Tanaman Biofarmaka Menurut Jenis Tanaman di Kecamatan Pejagoan (kg), 2019–2022**

Jenis Tanaman	2019	2020	2021	2022 <sup>x</sup>
(1)	(2)	(3)	(4)	(5)
Dlingo	-	370	-	-
Jahe	5 000	80 000	11 000	6 000
Kapulaga	-	250	250	-
Keji Beling	-	-	-	-
Kencur	5 000	11 000	18 500	14 000
Kunyit	1 000	19 500	118 000	140 000
Laos	7 000	40 000	10 400	10 700
Lempuyang	6 000	6 000	6 350	5 550
Lidah Buaya	-	-	-	-
Mahkota Dewa	-	-	-	-
Mengkudu	-	-	-	-
Sambiloto	-	-	-	-
Temuireng	5 000	6 000	6 000	-
Temukunci	-	-	-	-
Temulawak	4 000	3 000	35 000	50 000
Jeruk Nipis	-	-	-	-
Serai	-	-	-	-

Sumber :      Badan Pusat Statistik, Statistik Pertanian Hortikultura SPH-TBF



**Tabel 5.5** Luas Panen Tanaman Hias Menurut Jenis Tanaman di Kecamatan Pejagoan (m<sup>2</sup>), 2019–2022

Jenis Tanaman	2019	2020	2021	2022 <sup>x</sup>
(1)	(2)	(3)	(4)	(5)
Anggrek	-	-	-	-
Anthurium Bunga	-	-	-	-
Anthurium Daun	-	-	-	-
Anyelir	-	-	-	-
Balanceng	-	-	-	-
Dracaena	-	-	-	-
Euphorbia	-	-	-	-
Gladiol	-	-	-	-
Hanjuang	-	-	-	-
Herbras	-	-	-	-
Kamboja Jepang	-	-	-	-
Keladi Hias	-	-	-	-
Krisan	-	-	-	-
Mawar	-	-	-	-
Melati	-	-	-	-
Monstera	-	-	-	-
Pakis	-	-	-	-
Palem	-	-	-	-
Pedang-pedangan	-	-	-	-
Philodendron	-	-	-	-
Pisang-pisangan	-	-	-	-
Sedap Malam	-	-	-	-
Soka	-	-	-	-
Sri Rejeki	-	-	-	-
Bromelia	-	-	-	-
Bugenvil	-	-	-	-
Puring	-	-	-	-

Sumber : Badan Pusat Statistik, Statistik Pertanian Hortikultura SPH-TH

**Tabel 5.6**      **Produksi Tanaman Hias Menurut Jenis Tanaman di Kecamatan Pejagoan (tangkai), 2019–2022**

Jenis Tanaman	2019	2020	2021	2022 <sup>x</sup>
(1)	(2)	(3)	(4)	(5)
Anggrek	-	-	-	-
Anthurium Bunga	-	-	-	-
Anthurium Daun	-	-	-	-
Anyelir	-	-	-	-
Balanceng	-	-	-	-
Dracaena	-	-	-	-
Euphorbia	-	-	-	-
Gladiol	-	-	-	-
Hanjuang	-	-	-	-
Herbras	-	-	-	-
Kamboja Jepang	-	-	-	-
Keladi Hias	-	-	-	-
Krisan	-	-	-	-
Mawar	-	-	-	-
Melati	-	-	-	-
Monstera	-	-	-	-
Pakis	-	-	-	-
Palem	-	-	-	-
Pedang-pedangan	-	-	-	-
Philodendron	-	-	-	-
Pisang-pisangan	-	-	-	-
Sedap Malam	-	-	-	-
Soka	-	-	-	-
Sri Rejeki	-	-	-	-
Bromelia	-	-	-	-
Bugenvil	-	-	-	-
Puring	-	-	-	-

Sumber :      Badan Pusat Statistik, Statistik Pertanian Hortikultura SPH-TH

**Tabel 5.7**      **Produksi Buah-Buahan dan Sayuran Tahunan Menurut Jenis Tanaman di Kecamatan Pejagoan (kuintal), 2019–**

Jenis Tanaman	2019	2020	2021	2022 <sup>x</sup>
(1)	(2)	(3)	(4)	(5)
Alpukat	8	3	4	5
Anggur	3	1	4	2
Apel	-	-	-	-
Belimbing	3	3	5	2
Duku	32	4	-	-
Durian	450	4	-	-
Jambu Air	8	11	13	18
Jambu Biji	186	96	257	340
Jengkol	24	4	1	-
Jeruk Besar	-	-	-	-
Jeruk Siam	27	4	2	10
Mangga	29	-	162	167
Manggis	4	-	-	-
Markisa	4	4	-	-
Melinjo	1 924	852	674	288
Nangka	312	456	329	174
Nenas	3	6	7	5
Pepaya	290	183	41	36
Petai	511	97	49	-
Pisang	1 042	426	410	362
Rambutan	31	-	7	52
Salak	5	1	-	-
Sawo	15	17	9	3
Sirsak	3	4	5	5
Sukun	10	6	19	8
Buah Naga	-	-	-	-
Lemon	-	-	-	-
Lengkeng	-	-	3	71

Sumber :      Badan Pusat Statistik, Statistik Pertanian Hortikultura SPH-TH

**Tabel 5.8** Populasi Ternak menurut Jenis Ternak Menurut Desa/ Kelurahan di Kecamatan Pejagoan, 2019–2022

Desa/Kelurahan	Sapi Perah	Sapi Potong	Kerbau	Kuda	Kambing	Domba	Babi
(1)	(2)	(3)	(4)	(5)	(6)	(7)	(8)
Logede	-	23	-	-	119	49	-
Kuwayuhan	-	36	-	-	235	-	-
Kedawung	-	36	-	3	245	-	-
Pejagoan	-	34	-	-	164	67	-
Kebulusan	-	21	-	3	122	67	-
Aditirto	-	24	-	-	123	60	-
Karangpoh	-	26	-	-	150	-	-
Jemur	-	15	-	1	168	59	-
Prigi	-	15	-	-	141	-	-
Kebagoran	-	24	-	-	153	43	-
Pengaringan	-	11	-	-	144	44	-
Peniron	-	26	-	3	120	43	-
Watulawang	-	35	-	-	196	-	-
<b>Kecamatan Klirong</b>	<b>-</b>	<b>326</b>	<b>-</b>	<b>10</b>	<b>2 080</b>	<b>432</b>	<b>-</b>

Sumber : Dinas Pertanian dan Pangan Kabupaten Kebumen

**Tabel 5.9** Populasi Unggas menurut Jenis Ternak Menurut Desa/ Kelurahan di Kecamatan Pejagoan, 2019–2022

Desa/Kelurahan	Ayam Ras Petelur	Ayam Ras Pedaging	Ayam Kampung	Itik Petelur	Itik Pedaging	Itik Manila	Burung Puyuh	Angsa
(1)	(2)	(3)	(4)	(5)	(6)	(7)	(8)	(9)
Logede	90	5 000	1 502	500	170	30	600	10
Kuwayuhan	200	10 000	2 420	160	180	10	-	10
Kedawung	300	10 000	2 000	150	120	10	-	10
Pejagoan	300	5 000	2 003	400	190	50	1 300	10
Kebulusan	100	9 000	2 002	400	122	40	500	10
Aditirto	200	5 000	2 000	300	140	20	2 000	10
Karangpoh	200	146 000	1 102	200	220	10	-	10
Jemur	150	5 000	2 000	500	160	50	500	10
Prigi	90	6 000	1 205	540	180	40	100	10
Kebagoran	80	7 000	2 005	500	140	50	500	10
Pengaringan	100	3 000	1 410	510	170	30	400	10
Peniron	80	5 000	2 003	501	160	50	200	10
Watulawang	300	10 500	2 000	150	120	9	-	10
<b>Kecamatan Klirong</b>	<b>2 190</b>	<b>226 500</b>	<b>23 652</b>	<b>4 811</b>	<b>2 072</b>	<b>399</b>	<b>6 100</b>	<b>130</b>

Sumber : Dinas Pertanian dan Pangan Kabupaten Kebumen



# 6

# PARIWISATA

---



Kecamatan  
Pejagoan  
memiliki 2 **Jasa  
Akomodasi  
Lainnya.**





### **PENJELASAN TEKNIS**

1. Hotel adalah penyediaan akomodasi secara harian berupa kamar-kamar di dalam satu bangunan yang dapat dilengkapi dengan jasa pelayanan makan dan minum, kegiatan hiburan dan atau fasilitas lainnya. Hotel terdiri dari hotel berbintang dan hotel non- bintang.
2. Hotel bintang adalah usaha penyediaan jasa pelayanan penginapan, makan minum serta jasa lainnya bagi umum dengan menggunakan sebagian atau seluruh bangunan. Usaha ini dikelola secara komersial serta memenuhi ketentuan persyaratan sebagai hotel bintang (termasuk berlian) yang ditetapkan dalam surat keputusan instansi yang membinanya. Misalnya hotel bintang lima, hotel bintang empat dan seterusnya.
3. Kantor Pos adalah tempat pemberi pelayanan komunikasi tertulis dan atau surat elektronik, layanan paket, layanan logistik, layanan transaksi keuangan, dan layanan keagenan pos untuk kepentingan umum. Rumah pos berfungsi sama seperti kantor pos dan kantor pos pembantu, bedanya rumah pos biasanya terletak di daerah terpencil.

**Gambar 6.1** Jumlah Hotel di Kecamatan Pejagoan, 2022



umber : BPS, Survei Jasa Akomodasi

## 6.1 PARIWISATA

**Tabel 6.1.1 Jumlah Sarana Akomodasi Menurut Desa/Kelurahan dan Jenis Akomodasi di Kecamatan Pejagoan, 2022**

Desa/Kelurahan	Hotel Bintang	Hotel Melati	Jasa Akomodasi Lainnya
(1)	(2)	(3)	(4)
Logede	-	-	-
Kuwayuhan	-	-	-
Kedawung	-	-	-
Pejagoan	-	-	2
Kebulusan	-	-	-
Aditirto	-	-	-
Karangpoh	-	-	-
Jemur	-	-	-
Prigi	-	-	-
Kebagoran	-	-	-
Pengaringan	-	-	-
Peniron	-	-	-
Watulawang	-	-	-
<b>Kecamatan Pejagoan</b>	<b>-</b>	<b>-</b>	<b>2</b>

umber : BPS, Survei Jasa Akomodasi



**ST 2023**

**SENSUS PERTANIAN**

**BerAKHLAK**

Berorientasi Pelayanan Akuntabel Kompeten  
Harmonis Loyal Adaptif Kolaboratif

# DATA

## MENCERDASKAN BANGSA



**BADAN PUSAT STATISTIK  
KABUPATEN KEBUMEN**

Jl. Arungbinang No. 17A Kebumen 54311 Telp/Fac: (0287)331163

Homepage: <https://kebumenkab.bps.go.id> Email: [bps3305@bps.go.id](mailto:bps3305@bps.go.id)