

KECAMATAN

KUTA BARO

DALAM ANGKA

2015

<http://acehbesar.bps.go.id>



KECAMATAN

KUTA BARO

DALAM ANGKA

2015

<http://acehdesain.com/05-90.id>

KECAMATAN KUTA BARO DALAM ANGKA 2015

ISSN : 2407-5175
No. Publikasi : 1108.15.14
Katalog BPS : 1102001.1108070

Ukuran Buku : 21 x 15cm
Jumlah Halaman : xiv + 124 halaman

Naskah:
Koordinator Statistik Kecamatan (KSK) Kuta Baro

Penyunting:
Seksi Integrasi, Pengolahan, dan Diseminasi Statistik

Gambar Kulit:
Seksi Integrasi, Pengolahan, dan Diseminasi Statistik

Gambar:
Koordinator Statistik Kecamatan (KSK) Kuta Baro

Diterbitkan Oleh:
BPS Kabupaten Aceh Besar

Boleh dikutip dengan menyebutkan sumbernya

PETA KECAMATAN KUTA BARO





**PEMERINTAH KABUPATEN ACEH BESAR
KECAMATAN KUTA BARO**

KATA SAMBUTAN



Dengan terbitnya publikasi Kecamatan Kuta Baro Dalam Angka 2015 ini, kiranya dapat membantu pemerintah khususnya pemerintah Kabupaten Aceh Besar, serta konsumen data lainnya terutama dalam penyusunan suatu perencanaan, serta untuk mengetahui sejauh mana program pembangunan telah memberikan hasil bagi kepentingan masyarakat, terutama masyarakat yang berdomisili di daerah pedesaan.

Kepada Koordinator Statistik Kecamatan Kuta Baro yang telah berusaha sedemikian rupa sehingga terbitnya publikasi ini kami sampaikan penghargaan, dengan harapan agar publikasi ini dapat terlaksana dan berkelanjutan dimasa yang akan datang dengan berbagai ragam data lainnya sehingga Kecamatan Kuta Baro dapat terbaca seindah warna aslinya, lengkap, akurat dan utuh.

Semoga dapat bermanfaat.

Camat
Kecamatan Kuta Baro,

Drs. Sudirman
Nip. 196306081984031016

KATA PENGANTAR



Kecamatan Kuta Baro Dalam Angka 2015 ini merupakan publikasi series yang diterbitkan oleh BPS. Data yang disajikan adalah data primer hasil pengumpulan dari instansi-instansi yang berada dalam wilayah kerja Kecamatan Kuta Baro.

Adapun data yang disajikan dalam publikasi ini, secara keseluruhan menggambarkan keadaan akhir Tahun 2014. Kami yakin bahwa data-data yang disajikan masih banyak kelemahan baik dalam penyediaan data yang kurang beragam maupun dalam hal penyusunan tabel. Oleh karena itu kami sangat mengharapkan saran dan kritik yang bersifat konstruktif dari para pengguna data untuk perbaikan pada penerbitan dimasa yang akan datang.

Dengan terbitnya Kecamatan Kuta Baro Dalam Angka 2015 ini, kiranya dapat memberikan kemudahan dalam rangka penentuan proses perencanaan pembangunan, khususnya di Kecamatan Kuta Baro. Disamping itu juga data ini dapat berguna bagi semua pengguna data baik pemerintah maupun berbagai kalangan dan lembaga swasta lainnya.

Kami menyampaikan penghargaan dan ucapan terima kasih kepada semua pihak yang telah membantu sehingga terwujudnya publikasi ini. Kritik dan saran yang bersifat konstruktif sangat kami harapkan untuk perbaikan publikasi berikutnya.

Semoga publikasi ini bermanfaat... Amin.

Penyusun,
KSK Kuta Baro

Muhammad Syafitri, SE
Nip. 198208142010031002

DAFTAR ISI

Kata Sambutan	v
Kata Pengantar	vii
Daftar Isi	ix

BAB I GEOGRAFIS

	Geografis	3
Tabel 1.1	Luas Kecamatan Dirinci Menurut Gampong dan Jenis Penggunaan Lahan di Kecamatan Kuta Baro Tahun 2014	4
Tabel 1.2	Nama dan Luas Mukim serta Jumlah Gampong di Kecamatan Kuta Baro Tahun 2014	6
Tabel 1.3	Nama dan Luas Gampong Dirinci menurut Mukim di Kecamatan Kuta Baro Tahun 2014	7
Tabel 1.4	Letak Geografis Gampong di Kecamatan Kuta Baro Tahun 2014	9

BAB II PEMERINTAHAN

Tabel 2.1	Nama-nama Pejabat Menurut Umur, Jabatan, dan Pendidikan Terakhir di Kecamatan Kuta Baro Tahun 2014	13
Tabel 2.2	Nama-nama Imum Mukim dan Jumlah Gampong di Kecamatan Kuta Baro Tahun 2014	14
Tabel 2.3	Nama-nama Keuchik (Kepala Gampong) Menurut Umur dan Pendidikan Terakhir di Kecamatan Kuta Baro Tahun 2014	15
Tabel 2.4	Status Gampong, Sebutan, dan Klasifikasi Gampong di Kecamatan Kuta Baro Tahun 2014	17
Tabel 2.5	Jumlah Aparat Masing-masing Gampong di Kecamatan Kuta Baro Tahun 2014	19
Tabel 2.6	Jarak Masing-masing Gampong ke Ibukota Kecamatan dan Ibukota Kabupaten Aceh Besar	21
Tabel 2.7	Jumlah Fasilitas Pemerintahan Desadi Kecamatan Kuta Baro Tahun 2014	23

BAB III KEPENDUDUKAN

Tabel 3.1	Jumlah Penduduk Menurut Gampong dan Jenis kelamin di Kecamatan Kuta Baro Tahun 2014	27
Tabel 3.2	Perkembangan Jumlah Penduduk menurut Gampong di Kecamatan Kuta Baro Tahun 2012 s.d. 2014	29
Tabel 3.3	Luas Gampong, Jumlah Penduduk, dan Kepadatan Masing-masing Gampongdi Kecamatan Kuta Baro Tahun 2014	31
Tabel 3.4	Jumlah Penduduk, Rumah Tangga, dan Rata-rata Penduduk per Rumah Tangga menurut Gampong di Kecamatan Kuta Baro Tahun 2014	33
Tabel 3.5	Persentase Penduduk Per Kelompok Umur di Kecamatan Kuta Baro Tahun 2014	35
Tabel 3.6	Jumlah Kelahiran di Kecamatan Kuta Baro selama Tahun 2014	36
Tabel 3.7	Jumlah Kematian di Kecamatan Kuta Baro selama Tahun 2014	38
Tabel 3.8	Jumlah Perpindahan Penduduk di Kecamatan Kuta Baro selama Tahun 2014	40

BAB IV SOSIAL

Tabel 4.1	Jumlah Sekolah Umum Negeri dan Swasta menurut Gampong dan Jenjang Pendidikandi Kecamatan Kuta Baro Tahun 2014	45
Tabel 4.2	Jumlah Sekolah Agama Negeri dan Swasta menurut Gampong dan Jenjang PendidikandiKecamatan Kuta Baro Tahun 2014	47
Tabel 4.3	Jumlah Sekolah, Murid, Kelas, dan Guru menurut Jenjang Pendidikan di Kecamatan Kuta Baro Tahun 2014	49
Tabel 4.4	Kondisi Ruangn Kelas Menurut Jenjang Pendidikan di Kecamatan Kuta Baro Tahun 2014	50
Tabel 4.5	Jumlah Sarana Kesehatan di Kecamatan Kuta Baro Tahun 2014	51
Tabel 4.6	Jumlah Tenaga Dokter dan Personil Kesehatan Unit Kerja (termasuk Pustu dan Polindes) di Kecamatan Kuta Baro Tahun 2014	55
Tabel 4.7	Jumlah Mesjid dan Meunasah di Kecamatan Kuta Baro Tahun 2014	56

Tabel 4.8	Keberadaan Perkumpulan Kegiatan Olah Raga di Kecamatan Kuta Baro Tahun 2013	58
Tabel 4.9	Keberadaan Sarana Kegiatan Olah Raga di Kecamatan Kuta Baro Tahun 2014	60
Tabel 4.10	Sumber Air Minum Sebagian Besar Penduduk di Kecamatan Kuta Baro Tahun 2013	62
Tabel 4.11	Banyaknya Qurban Dirinci Menurut Jenis Hewan Qurban di Kecamatan Kuta Baro Tahun 2014	66
Tabel 4.12	Banyaknya Desa Berlistrik dan Persentasenyadi Kecamatan Kuta Baro Tahun 2014	67
Tabel 4.13	Banyaknya Pos KB dan Sub Pos KB di Kecamatan Kuta Baro Tahun 2014	68
Tabel 4.14	Banyaknya Target Pencapaian Peserta KB Baru di Kecamatan Kuta Baro Tahun 2014	69
Tabel 4.15	Jumlah Pasangan Usia Subur (PUS) dan Pencapaian Peserta KB Aktif di Kecamatan Kuta Baro Tahun 2014	70
Tabel 4.16	Banyaknya Peserta KB Menurut Jenis Metode Kontrasepsi yang Digunakan di Kecamatan Kuta Baro Tahun 2014	71
Tabel 4.17	Banyaknya Sarana Pelayanan KB yang Dimanfaatkan Akseptor Baru di Kecamatan Kuta Baro Tahun 2014	72
Tabel 4.18	Jumlah Keluarga Sejahtera dan Pra Sejahtera di Kecamatan Kuta Baro Tahun 2014	73
Tabel 4.19	Banyaknya Desa Menurut Sumber Penghasilan Utama Sebagian Besar Penduduk di Kecamatan Kuta Baro Tahun 2014	75
Tabel 4.20	Banyaknya Desa yang Sebagian Besar Penduduknya Bekerja pada Sektor Pertanian Menurut Sub Sektor di Kecamatan Kuta Baro Tahun 2014	79

BAB V PERTANIAN

Tabel 5.1	Luas Tanam, Luas Panen, dan Rata-Rata Produksi Per Hektar Menurut Jenis Padi di Kecamatan Kuta Baro Tahun 2014	85
Tabel 5.2	Luas Tanam, Luas Panen dan Produksi Per Hektar Menurut Jenis Tanaman di Kecamatan Kuta Baro Tahun 2014	86
Tabel 5.3	Banyaknya Tanaman, Tanaman Produktif yang Sedang Menghasilkan dan Banyaknya Produksi Menurut Jenis Tanaman di Kecamatan Kuta Baro Tahun 2014	87

Tabel 5.4	Jumlah dan Jenis Alat/Mesin Pertanian (Alsintan) Menurut Jenis di Kecamatan Kuta Baro Tahun 2014	88
Tabel 5.5	Luas Area dan Produksi Komoditi Menurut Jenis Tanaman di Kecamatan Kuta Baro Tahun 2014	89
Tabel 5.6	Jumlah Populasi Ternak Besar Menurut Jenis Ternak di Kecamatan Kuta Baro Tahun 2014	90
Tabel 5.7	Jumlah Populasi Ternak Kecil Menurut Jenis Ternak di Kecamatan Kuta Baro Tahun 2014	91
Tabel 5.8	Jumlah Populasi Ternak Unggas Menurut Jenis Unggas di Kecamatan Kuta Baro Tahun 2014	92
Tabel 5.9	Jumlah Pemotongan Ternak Besar di Kecamatan Kuta Baro Tahun 2014	93
Tabel 5.10	Jumlah Pemotongan Ternak Kecil Menurut Jenis Ternak di Kecamatan Kuta Baro Tahun 2014	94
Tabel 5.11	Jumlah Pemotongan Ternak Unggas Menurut Jenis Unggas di Kecamatan Kuta Baro Tahun 2014	95
Tabel 5.12	Jumlah Produksi Daging Ternak Menurut Jenis Ternak di Kecamatan Kuta Baro Tahun 2014	96
Tabel 5.13	Jumlah Produksi Kulit Ternak Menurut Jenis Ternak di Kecamatan Kuta Baro Tahun 2013	97
Tabel 5.14	Jumlah Produksi Telur Menurut Jenis Ternak di Kecamatan Kuta Baro Tahun 2013	98

BAB VI PERHUBUNGAN DAN KOMUNIKASI

Tabel 6.1	Jenis Permukaan Jalan Utama Antar Gampong di Kecamatan Kuta Baro Tahun 2014	101
Tabel 6.2	Jenis Penerangan Jalan Utama Antar Gampong di Kecamatan Kuta Baro Tahun 2014	103
Tabel 6.3	Sarana Komunikasi yang Dapat Digunakan di Kecamatan Kuta Baro Tahun 2014	105
Tabel 6.4	Jumlah Kantor Pos Indonesia dan Fasilitas Telekomunikasi di Kecamatan Kuta Baro Tahun 2014	107
Tabel 6.5	Banyaknya Desa Menurut Keberadaan <i>Base Transceiver Station</i> (BTS) dan Sinyal Telepon Seluler di Kecamatan Kuta Baro Tahun 2014	108

BAB VII PEREKONOMIAN

Tabel 7.1	Banyaknya Koperasi menurut Jenisnya di Kecamatan Kuta Baro Tahun 2014	113
Tabel 7.2	Jumlah Kantor Pelayanan Nasabah Menurut Jenis Bank di Kecamatan Kuta Baro Tahun 2014	115


Tabel 7.3	Banyaknya Industri Kecil dan Mikro Menurut Jenis Bahan Baku di Kecamatan Kuta Baro Tahun 2014	117
Tabel 7.4	Banyaknya Sarana Perekonomian Menurut Jenis Fasilitasnya di Kecamatan Kuta Baro Tahun 2014	121

<http://acehbesarkab.bps.go.id>

Halaman Ini Sengaja Dikosongkan

<http://acehbesarkab.bps.go.id>

BAB 1 GEOGRAFIS



GEOGRAFIS

Nama Kecamatan	:	Kuta Baro
Ibukota Kecamatan	:	Lambaro Bileu
Kabupaten	:	Aceh Besar
Provinsi	:	Aceh
Luas Kecamatan	:	61,07 Km ² (6.107 Ha)
Jumlah Kemukiman	:	5 Mukim
Jumlah Gampong	:	47 Gampong
Batas – Batas Kecamatan :		
➤ Sebelah Utara	:	KecamatanKuta Baro
➤ Sebelah Selatan	:	Kecamatan Ingin Jaya dan Kecamatan Blang Bintang
➤ Sebelah Barat	:	KecamatanKrueng Barona Jaya
➤ Sebelah Timur	:	KecamatanBlang Bintang dan Kecamatan Mesjid Raya

Tabel 1.1 Luas Kecamatan dirinci menurut Gampong dan Jenis Penggunaan Lahan dalam Kecamatan Kuta Baro Tahun 2014

(Ha)

Nama Gampong	Jenis Penggunaan			Luas Gampong
	Lahan Sawah	Lahan Bukan Sawah	Lahan Non Pertanian	
(1)	(2)	(3)	(4)	(5)
01. Gue	28	0	14	42
02. Babah Jurong	43	0	43	86
03. Lambro Deyah	14	0	13	27
04. Lam Baed	34	0	42	76
05. Krueng Anoi	13	0	34	47
06. Cot Masam	22	7	8	37
07. Cot Mancang	81	15	45	141
08. Bueng Bakjok	69	27	64	160
09. Cot Beut	158	78	162	398
10. Ujong Blang	129	73	240	442
11. Seupeu	16	0	33	49
12. Lam Neuheun	34	0	35	69
13. Lam Puuk	7	0	16	23
14. Lambro Bileu	10	0	16	26
15. Lampoh Keude	0	0	44	44
16. Cot Peutano	20	0	25	45
17. Cot Cut	111	0	57	168
18. Lam Glumpang	7	0	14	21
19. Meunasah Bak Trieng	22	0	12	34
20. Lam Asan	5	0	9	14
21. Lamceu	36	0	47	83
22. Cot Preh	105	38	250	393
23. Puuk	180	3	576	759
24. Lam Seunong	98	7	9	114
25. Lam Trieng	71	5	12	88

Lanjutan Tabel 1.1

(Ha)

Nama Gampong	Jenis Penggunaan			Luas Gampong
	Lahan Sawah	Lahan Bukan Sawah	Lahan Non Pertanian	
(1)	(2)	(3)	(4)	(5)
26. Beurangong	17	0	22	39
27. Rabeu	148	0	27	175
28. Deyah	90	0	28	118
29. Cucum	27	0	24	51
30. Cot Yang	22	0	15	37
31. Cot Raya	21	0	23	44
32. Lampoh Tarom	5	0	9	14
33. Aron	33	3	2	38
34. Lam Roh	16	1	3	20
35. Bak Buloh	3	0	11	14
36. Lam Raya	69	0	447	516
37. Tumpok Lampoh	7	0	11	18
38. Lambunot Tanoh	44	7	318	369
39. Lambunot Paya	84	0	325	409
40. Lamteube Mon Ara	22	2	6	30
41. Lamteube Geupula	5	0	8	13
42. Lam Alu Cut	23	1	31	55
43. Lam Sabang	21	0	9	30
44. Lam Alu Raya	22	0	9	31
45. Leupung Ulee Alue	15	0	8	23
46. Leupung Mesjid	94	4	9	107
47. Cot Lamme	98	29	443	570
Jumlah	2.199	300	3.608	6.107

Sumber : *Qanun No.4 Tahun 2014 tentang RTRW Aceh Besar 2012-2032*

Tabel 1.2 Nama Mukim, Luas dan Jumlah Gampong di Kecamatan Kuta Baro Tahun 2013

Nama Mukim	Luas (Km ²)	Jumlah Gampong
(1)	(2)	(3)
Bueng Cala	9,66	10
Leupung	8,72	9
Lamblang	22,57	9
Ateuk	5,41	10
Lamrabo	14,70	10

Sumber : Qanun No.4 Tahun 2014 tentang RTRW Aceh Besar 2012-2032

Tabel 1.3 Nama dan Luas Gampong dirinci menurut Mukim di Kecamatan Kuta Baro Tahun 2014

Mukim	Nama Gampong	Luas Gampong (Km ²)
(1)	(2)	(3)
Ateuk	1. Babah Jurong	0,86
	2. Lambro Deyah	0,27
	3. Lambro Bileu	0,26
	4. Lampoh keude	0,44
	5. Cot Peutano	0,45
	6. Cot Cut	1,68
	7. Lam Geulumpang	0,21
	8. Meunasah Bak Trieng	0,34
	9. Lam Asan	0,14
	10. Lambaet	0,76
Bung Cala	1. Krueng Anoi	0,47
	2. Cot Masam	0,37
	3. Cot Mancang	1,41
	4. Bueng Bak Jok	1,60
	5. Cot Beut	3,98
	6. Seupeu	0,49
	7. Lam Neuheun	0,69
	8. Lampuuk	0,23
	9. Gue	0,42

Lanjutan Tabel1.3

Mukim	Nama Gampong	Luas Gampong (Km ²)
(1)	(2)	(3)
Lam Blang	1. Puuk	7,59
	2. Lam Seunong	1,14
	3. Aron	0,38
	4. Lamroh	0,20
	5. Bak Buloh	0,14
	6. Lam Raya	5,16
	7. Tumpok Lampoh	0,18
	8. Lambunot Taroh	3,69
	9. Lambunot Paya	4,09
Lam Rabo	1. Ujong Blang	4,42
	2. Lam Ceu	0,83
	3. Cot Preh	3,93
	4. Lamtrieng	0,88
	5. Beurangong	0,39
	6. Rabeu	1,75
	7. Deyah	1,18
	8. Cucum	0,51
	9. Cot Yang	0,37
	10. Cot Raya	0,44
Leupung	1. Lampoh Tarom	0,14
	2. Lamteubee Mon Ara	0,30
	3. Lamteubee Geupula	0,13
	4. Lam Alue Cut	0,55
	5. Lam Sabang	0,30
	6. Lam Alue Raya	0,31
	7. Leupung Ulee Alue	0,23
	8. Leupung Mesjid	1,07
	9. Cot Lamme	5,69

Sumber : Qanun No.4 Tahun 2014 tentang RTRW Aceh Besar 2012-2032

Tabel 1.4 Letak Geografis Gampong dalam Kecamatan Kuta Baro Tahun 2013

Nama Gampong	Geografis	
	Pesisir	Bukan Pesisir
(1)	(2)	(3)
01. Gue	-	✓
02. Babah Jurong	-	✓
03. Lambro Deyah	-	✓
04. Lam Baed	-	✓
05. Krueng Anoi	-	✓
06. Cot Masam	-	✓
07. Cot Mancang	-	✓
08. Bueng Bakjok	-	✓
09. Cot Beut	-	✓
10. Ujong Blang	-	✓
11. Seupeu	-	✓
12. Lam Neuheun	-	✓
13. Lam Puuk	-	✓
14. Lambro Bileu	-	✓
15. Lampoh Keude	-	✓
16. Cot Peutano	-	✓
17. Cot Cut	-	✓
18. Lam Glumpang	-	✓
19. Meunasah Bak Trieng	-	✓
20. Lam Asan	-	✓
21. Lamceu	-	✓
22. Cot Preh	-	✓
23. Puuk	-	✓
24. Lam Seunong	-	✓
25. Lam Trieng	-	✓


Lanjutan Tabel 1.4

Nama Gampong	Geografis	
	Pesisir	Bukan Pesisir
(1)	(2)	(3)
26. Beurangong	-	✓
27. Rabeu	-	✓
28. Deyah	-	✓
29. Cucum	-	✓
30. Cot Yang	-	✓
31. Cot Raya	-	✓
32. Lampoh Tarom	-	✓
33. Aron	-	✓
34. Lam Roh	-	✓
35. Bak Buloh	-	✓
36. Lam Raya	-	✓
37. Tumpok Lampoh	-	✓
38. Lambunot Tanah	-	✓
39. Lambunot Paya	-	✓
40. Lamteube Mon Ara	-	✓
41. Lamteubee Geupula	-	✓
42. Lam Alu Cut	-	✓
43. Lam Sabang	-	✓
44. Lam Alu Raya	-	✓
45. Leupung Ulee Alue	-	✓
46. Leupung Mesjid	-	✓
47. Cot Lamme	-	✓
Jumlah	-	47

Sumber : PODES 2014

BAB 2

PEMERINTAHAN



www.centreforbks.org
www.sarikaep.bps.go.id



Tabel 2.1 Nama-nama Pejabat menurut Umur, Jabatan, dan Pendidikan Terakhir dalam Kecamatan Kuta Baru Tahun 2014

Nama/Nip	Umur	Jabatan	Pendidikan Terakhir
(1)	(2)	(3)	(4)
1. Drs.Sudirman Nip. 196306081984031016	51	Camat	S ₁
2. Maimun,SE Nip. 196811221992031013	48	Sekcam	S ₁
3. Dra. Nini Aniar Nip. 196306081984032016	51	Kasi Pemerintahan	S ₁
4. Armia S, SE Nip. 195705191982013010	57	Kasi Pelayanan dan Kessos	S ₁
5. Khairuddin Nip. 195808121983031026	57	Kasi Ketentraman dan Ketertiban	S ₁
6. Samsudin, SE Nip. 196307051992111003	50	Kasi Pemberdayaan Masyarakat Gampong	S ₁
7. M. Zaini Nip. 19570903198531017	57	Kasi Pelayanan	SMA

Sumber :Kantor Camat Kuta Baru

Tabel 2.2 Nama-nama Imum Mukim dan Jumlah Gampong di Kecamatan Kuta Baro Tahun 2013

Nama Mukim	Nama Imum Mukim	Jumlah Gampong
(1)	(2)	(3)
Bueng Cala	Drs. Amaludin Juned	10
Leupung	M. Nasir	9
Lamblang	Mawardi SHTi	9
Ateuk	Bukhari Usman, SE	9
Lam Rabo	Abdurrahman	10

Sumber : Kantor Camat Kuta Baro

Tabel 2.3 Nama-nama Keuchik (Kepala Gampong) menurut Umur dan Pendidikan Terakhir dalam Kecamatan Kuta Baro Tahun 2013

Nama Gampong	Nama Keuchik	Umur (tahun)	Pendidikan Terakhir
(1)	(2)	(3)	(4)
01. Gue	Subhan	52	SMA
02. Babah Jurong	Ansari Ibrahim	54	SMA
03. Lambro Deyah	Sulaiman	54	SMP
04. Lam Baed	Abdul Manaf	61	S1
05. Krueng Anoi	M. Taufik Elvian	41	SMA
06. Cot Masam	Surya Darma	38	SMA
07. Cot Mancang	Marzuki	49	S1
08. Bueng Bakjok	Drs. Junaidi	50	S1
09. Cot Beut	M. Taher	51	SMA
10. Ujong Blang	Sarbini Hasan	49	SMA
11. Seupeu	Drs. M. Nasir	49	S1
12. Lam Neuheun	Syahrizal	39	SMA
13. Lam Puuk	Bukhari	41	SMA
14. Lambro Bileu	M. Yunuf A.	54	SMA
15. Lampoh Keude	Ramli Usman	59	SMP
16. Cot Peutano	Hasanuddin	52	SMA
17. Cot Cut	Jailani M	62	SMA
18. Lam Glumpang	Nazrian sauri	48	SMA
19. Meunasah Bak Trieng	Hanafiah	51	SMA
20. Lam Asan	Armia	38	SMA
21. Lamceu	Hanif	47	SMA
22. Cot Preh	Maimun	49	SMA
23. Puuk	Hasanuddin	53	SMA
24. Lam Seunong	Asiyari Umar	45	SD
25. Lam Trieng	Syamsuddin	51	SMP

Lanjutan Tabel 2.3

Nama Gampong	Nama Keuchik	Umur (tahun)	Pendidikan Terakhir
(1)	(2)	(3)	(4)
26. Beurangong	M. Daud	51	SMP
27. Rabeu	M. Nasir	37	SMA
28. Deyah	Muhammad	34	SMA
29. Cucum	Abu Bakar	46	SMP
30. Cot Yang	M.jamil	44	S1
31. Cot Raya	M. Amin	44	SMP
32. Lampoh Tarom	Muhammad AB	53	D3
33. Aron	Syarbini	59	SD
34. Lam Roh	Abdul Mutaleb	54	SD
35. Bak Buloh	Zakaria Idris	41	SMA
36. Lam Raya	Abdurrahman Ali	51	SMP
37. Tumpok Lampoh	Hasanudin	46	SMA
38. Lambunot Tanah	M. Dehan	44	SD
39. Lambunot Paya	Rusli Hasyim	44	SD
40. Lamteube Mon Ara	Muktar	50	S1
41. Lamteubee Geupula	M. yusuf	54	SD
42. Lam Alu Cut	M. Jamal Ahmad	53	SMA
43. Lam Sabang	Zulmisdar	49	SMA
44. Lam Alu Raya	Mahdi	49	SMA
45. Leupung Ulee Alue	Mahyiddin	51	SMA
46. Leupung Mesjid	Abdullah Abidin	54	SMA
47. Cot Lamme	Mahdi	57	SMP

Sumber : Kantor Camat Kuta Baro

Tabel 2.4 Status Gampong, Sebutan, dan Klasifikasi Gampong dalam Kecamatan Kuta Baro Tahun 2014

Nama Gampong	Status Gampong	Sebutan	Klasifikasi
(1)	(2)	(3)	(4)
01. Gue	Definitif	Gampong	Swadaya
02. Babah Jurong	Definitif	Gampong	Swadaya
03. Lambro Deyah	Definitif	Gampong	Swadaya
04. Lam Baed	Definitif	Gampong	Swadaya
05. Krueng Anoi	Definitif	Gampong	Swadaya
06. Cot Masam	Definitif	Gampong	Swadaya
07. Cot Mancang	Definitif	Gampong	Swadaya
08. Bueng Bakjok	Definitif	Gampong	Swadaya
09. Cot Beut	Definitif	Gampong	Swadaya
10. Ujong Blang	Definitif	Gampong	Swadaya
11. Seupeu	Definitif	Gampong	Swadaya
12. Lam Neuheun	Definitif	Gampong	Swadaya
13. Lam Puuk	Definitif	Gampong	Swadaya
14. Lambro Bileu	Definitif	Gampong	Swadaya
15. Lampoh Keude	Definitif	Gampong	Swadaya
16. Cot Peutano	Definitif	Gampong	Swadaya
17. Cot Cut	Definitif	Gampong	Swadaya
18. Lam Glumpang	Definitif	Gampong	Swadaya
19. Meunasah Bak Trieng	Definitif	Gampong	Swadaya
20. Lam Asan	Definitif	Gampong	Swadaya
21. Lamceu	Definitif	Gampong	Swadaya
22. Cot Preh	Definitif	Gampong	Swadaya
23. Puuk	Definitif	Gampong	Swadaya
24. Lam Seunong	Definitif	Gampong	Swadaya
25. Lam Trieng	Definitif	Gampong	Swadaya

Lanjutan Tabel 2.4

Nama Gampong	Status Gampong	Sebutan	Klasifikasi
(1)	(2)	(3)	(4)
26. Beurangong	Definitif	Gampong	Swadaya
27. Rabeu	Definitif	Gampong	Swadaya
28. Deyah	Definitif	Gampong	Swadaya
29. Cucum	Definitif	Gampong	Swadaya
30. Cot Yang	Definitif	Gampong	Swadaya
31. Cot Raya	Definitif	Gampong	Swadaya
32. Lampoh Tarom	Definitif	Gampong	Swadaya
33. Aron	Definitif	Gampong	Swadaya
34. Lam Roh	Definitif	Gampong	Swadaya
35. Bak Buloh	Definitif	Gampong	Swadaya
36. Lam Raya	Definitif	Gampong	Swadaya
37. Tumpok Lampoh	Definitif	Gampong	Swadaya
38. Lambunot Tanah	Definitif	Gampong	Swadaya
39. Lambunot Paya	Definitif	Gampong	Swadaya
40. Lamteube Mon Ara	Definitif	Gampong	Swadaya
41. Lamteube Geupula	Definitif	Gampong	Swadaya
42. Lam Alu Cut	Definitif	Gampong	Swadaya
43. Lam Sabang	Definitif	Gampong	Swadaya
44. Lam Alu Raya	Definitif	Gampong	Swadaya
45. Leupung Ulee Alue	Definitif	Gampong	Swadaya
46. Leupung Mesjid	Definitif	Gampong	Swadaya
47. Cot Lamme	Definitif	Gampong	Swadaya

Sumber : Kantor Camat Kuta Baro

Tabel 2.5 Jumlah Aparat Masing-masing Gampong dalam KecamatanKuta Baro Tahun 2014

Nama Gampong	Keuchik	Sekdes	Kepala Dusun	Kepala Urusan
(1)	(2)	(3)	(4)	(5)
01. Gue	1	1	3	3
02. Babah Jurong	1	1	4	3
03. Lambro Deyah	1	1	3	3
04. Lam Baed	1	1	4	3
05. Krueng Anoi	1	1	3	3
06. Cot Masam	1	1	3	3
07. Cot Mancang	1	1	3	3
08. Bueng Bakjok	1	1	4	3
09. Cot Beut	1	1	3	3
10. Ujong Blang	1	1	3	3
11. Seupeu	1	1	3	3
12. Lam Neuheun	1	1	3	3
13. Lam Puuk	1	1	3	3
14. Lambro Bileu	1	1	5	3
15. Lampoh Keude	1	1	4	3
16. Cot Peutano	1	1	3	3
17. Cot Cut	1	1	4	3
18. Lam Glumpang	1	1	3	3
19. Meunasah Bak Trieng	1	1	2	3
20. Lam Asan	1	1	3	3
21. Lamceu	1	1	4	3
22. Cot Preh	1	1	3	3
23. Puuk	1	1	3	3
24. Lam Seunong	1	1	3	3
25. Lam Trieng	1	1	3	3

Lanjutan Tabel 2.5

Nama Gampong	Keuchik	Sekdes	Kepala Dusun	Kepala Urusan
(1)	(2)	(3)	(4)	(5)
26. Beurangong	1	1	3	3
27. Rabeu	1	1	4	3
28. Deyah	1	1	4	3
29. Cucum	1	1	4	3
30. Cot Yang	1	1	4	3
31. Cot Raya	1	1	3	3
32. Lampoh Tarom	1	1	3	3
33. Aron	1	1	2	3
34. Lam Roh	1	1	2	3
35. Bak Buloh	1	1	2	3
36. Lam Raya	1	1	3	3
37. Tumpok Lampon	1	1	3	3
38. Lambunot Tanoh	1	1	3	3
39. Lambunot Paya	1	1	3	3
40. Lamteube Mon Ara	1	1	3	3
41. Lamteubee Geupula	1	1	3	3
42. Lam Alu Cut	1	1	3	3
43. Lam Sabang	1	1	4	3
44. Lam Alu Raya	1	1	3	3
45. Leupung Ulee Alue	1	1	3	3
46. Leupung Mesjid	1	1	3	3
47. Cot Lamme	1	1	3	3

Sumber : Kantor Camat Kuta Baro

Tabel 2.6 Jarak Masing-masing Gampong ke Ibukota Kecamatan dan Ibukota Kabupaten Aceh Besar

(Km)

Nama Gampong	Jarak ke Ibukota	
	Kecamatan	Kabupaten
(1)	(2)	(3)
01. Gue	2,0	50
02. Babah Jurong	1,0	52
03. Lambro Deyah	0,7	54
04. Lam Baed	1,5	53
05. Krueng Anoi	1,5	54
06. Cot Masam	2,0	55
07. Cot Mancang	3,0	56
08. Bueng Bakjok	2,5	55
09. Cot Beut	3,0	52
10. Ujong Blang	2,5	54
11. Seupeu	2,0	53
12. Lam Neuheun	1,5	53
13. Lam Puuk	1,0	53
14. Lambro Bileu	0,4	52
15. Lampoh Keude	1,5	53
16. Cot Peutano	1,5	52
17. Cot Cut	2,5	52
18. Lam Glumpang	1,5	52
19. Meunasah Bak Trieng	1,0	52
20. Lam Asan	1,0	52
21. Lamceu	0,5	52
22. Cot Preh	1,5	53
23. Puuk	6,0	58
24. Lam Seunong	5,0	57
25. Lam Trieng	1,5	55

Lanjutan Tabel 2.6

(Km)

Nama Gampong	Jarak ke Ibukota	
	Kecamatan	Kabupaten
(1)	(2)	(3)
26. Beurangong	1,0	52
27. Rabeu	2,0	54
28. Deyah	2,0	54
29. Cucum	2,5	55
30. Cot Yang	2,0	54
31. Cot Raya	3,0	55
32. Lampoh Tarom	3,0	55
33. Aron	4,0	56
34. Lam Roh	5,0	57
35. Bak Buloh	5,0	57
36. Lam Raya	3,5	56
37. Tumpok Lampoh	4,0	56
38. Lambunot Tanah	4,5	56
39. Lambunot Paya	6,0	58
40. Lamteube Mon Ara	5,0	57
41. Lamteube Geupula	5,0	57
42. Lam Alu Cut	4,0	56
43. Lam Sabang	3,5	56
44. Lam Alu Raya	4,0	56
45. Leupung Ulee Alue	6,0	58
46. Leupung Mesjid	5,0	57
47. Cot Lamme	8,0	60

Sumber : BPS Kab. Aceh Besar

Tabel 2.7 Jumlah Fasilitas Pemerintahan Desa di Kecamatan Kuta Baro Tahun 2014

Nama Gampong	Kantor Desa	Balai Desa
(1)	(2)	(3)
01. Gue	-	-
02. Babah Jurong	1	1
03. Lambro Deyah	1	-
04. Lam Baed	-	1
05. Krueng Anoi	1	-
06. Cot Masam	1	1
07. Cot Mancang	1	1
08. Bueng Bakjok	1	-
09. Cot Beut	1	-
10. Ujong Blang	1	1
11. Seupeu	-	-
12. Lam Neuheun	-	-
13. Lam Puuk	1	1
14. Lambro Bileu	1	-
15. Lampoh Keude	1	1
16. Cot Peutano	-	-
17. Cot Cut	-	-
18. Lam Glumpang	-	-
19. Meunasah Bak Trieng	-	-
20. Lam Asan	1	-
21. Lamceu	-	-
22. Cot Preh	-	-
23. Puuk	-	-
24. Lam Seunong	-	-
25. Lam Trieng	-	-


Lanjutan Tabel 2.7

Nama Gampong	Kantor Desa	Balai Desa
(1)	(2)	(3)
26. Beurangong	-	-
27. Rabeu	-	-
28. Deyah	-	-
29. Cucum	-	-
30. Cot Yang	-	-
31. Cot Raya	-	-
32. Lampoh Taron	1	-
33. Aron	-	-
34. Lam Roh	-	-
35. Bak Buloh	-	-
36. Lam Raya	1	-
37. Tumpok Lampoh	1	-
38. Lambunot Tanah	-	-
39. Lambunot Paya	-	-
40. Lamteube Mon Ara	-	-
41. Lamteubee Geupula	-	-
42. Lam Alu Cut	-	1
43. Lam Sabang	-	-
44. Lam Alu Raya	1	-
45. Leupung Ulee Alue	-	-
46. Leupung Mesjid	1	1
47. Cot Lamme	1	-
Jumlah	18	9

Sumber : Penelusuran KSK

BAB 3

KEPENDUDUKAN



Tabel 3.1 Jumlah Penduduk menurut Gampong dan Jenis kelamin dalam Kecamatan Kuta Baro Tahun 2014

(Jiwa)

Nama Gampong	Jenis Kelamin		Jumlah	Seks Ratio
	Pria	Wanita		
(1)	(2)	(3)	(4)	(5)
01. Gue	243	217	460	112
02. Babah Jurong	673	664	1.337	101
03. Lambro Deyah	245	238	483	103
04. Lam Baed	435	458	893	95
05. Krueng Anoi	556	538	1.094	103
06. Cot Masam	193	184	377	105
07. Cot Mancang	258	275	533	94
08. Bueng Bakjok	347	370	717	94
09. Cot Beut	255	262	517	97
10. Ujong Blang	290	282	572	103
11. Seupeu	308	333	641	92
12. Lam Neuheun	187	200	387	94
13. Lam Puuk	144	162	306	89
14. Lambro Bileu	959	688	1.647	139
15. Lampoh Keude	347	419	766	83
16. Cot Peutano	217	221	438	98
17. Cot Cut	407	402	809	101
18. Lam Glumpang	148	151	299	98
19. Meunasah Bak Trieng	166	187	353	89
20. Lam Asan	300	281	581	107
21. Lamceu	534	524	1.058	102
22. Cot Preh	449	481	930	93
23. Puuk	231	243	474	95
24. Lam Seunong	267	265	532	101
25. Lam Trieng	167	183	350	91

Lanjutan Tabel 3.1

(Jiwa)

Nama Gampong	Jenis Kelamin		Jumlah	Seks Ratio
	Pria	Wanita		
(1)	(2)	(3)	(4)	(5)
26. Beurangong	197	187	384	105
27. Rabeu	291	287	578	101
28. Deyah	270	289	559	93
29. Cucum	366	385	751	95
30. Cot Yang	342	360	702	95
31. Cot Raya	282	305	587	92
32. Lampoh Tarom	240	241	481	100
33. Aron	82	85	167	96
34. Lam Roh	53	51	104	104
35. Bak Buloh	107	110	217	97
36. Lam Raya	255	265	520	96
37. Tumpok Lampoh	135	146	281	92
38. Lambunot Taroh	70	71	141	99
39. Lambunot Paya	171	202	373	85
40. Lamteube Mon Ara	104	105	209	99
41. Lamteubee Geupula	164	164	328	100
42. Lam Alu Cut	298	339	637	88
43. Lam Sabang	355	347	702	102
44. Lam Alu Raya	222	237	459	94
45. Leupung Ulee Alue	178	161	339	111
46. Leupung Mesjid	131	135	266	97
47. Cot Lamme	185	184	369	101
Total	12.824	12.884	25.708	100

Sumber : BPS Kab. Aceh Besar

Tabel 3.2 Perkembangan Jumlah Penduduk menurut Gampong dalam Kecamatan Kuta Baro Tahun 2012 s.d. 2014

Nama Gampong	Jumlah Penduduk (Jiwa)		
	2012	2013	2014
(1)	(2)	(3)	(4)
01. Gue	445	459	460
02. Babah Jurong	1.291	1.332	1.337
03. Lambro Deyah	467	482	483
04. Lam Baed	861	890	893
05. Krueng Anoi	1.055	1.090	1.094
06. Cot Masam	365	376	377
07. Cot Mancang	516	532	533
08. Bueng Bakjok	692	714	717
09. Cot Beut	500	516	517
10. Ujong Blang	553	571	572
11. Seupeu	618	639	641
12. Lam Neuheun	373	386	387
13. Lam Puuk	295	305	306
14. Lambro Bileu	1.591	1.641	1.647
15. Lampoh Keude	740	763	766
16. Cot Peutano	423	437	438
17. Cot Cut	781	806	809
18. Lam Glumpang	288	298	299
19. Meunasah Bak Trieng	340	352	353
20. Lam Asan	561	580	581
21. Lamceu	1.021	1.054	1.058
22. Cot Preh	898	927	930
23. Puuk	458	473	474
24. Lam Seunong	514	531	532
25. Lam Trieng	337	349	350

Lanjutan Tabel 3.2

Nama Gampong	Jumlah Penduduk (Jiwa)		
	2012	2013	2014
(1)	(2)	(3)	(4)
26. Beurangong	372	383	384
27. Rabeu	559	577	578
28. Deyah	542	559	559
29. Cucum	724	748	751
30. Cot Yang	678	699	702
31. Cot Raya	567	586	587
32. Lampoh Tarom	465	480	481
33. Aron	160	166	167
34. Lam Roh	101	103	104
35. Bak Buloh	208	216	217
36. Lam Raya	503	519	520
37. Tumpok Lampoh	271	280	281
38. Lambunot Tanoh	135	140	141
39. Lambunot Paya	360	372	373
40. Lamteube Mon Ara	201	208	209
41. Lamteubee Geupula	318	328	328
42. Lam Alu Cut	615	635	637
43. Lam Sabang	677	699	702
44. Lam Alu Raya	444	458	459
45. Leupung Ulee Alue	327	338	339
46. Leupung Mesjid	257	265	266
47. Cot Lamme	356	368	369
Jumlah	24.823	25.630	25.708

Sumber : BPS Kab. Aceh Besar

Tabel 3.3 Luas Gampong, Jumlah Penduduk, dan Kepadatan Masing-masing Gampong Di Kecamatan Kuta Baru Tahun 2014

Nama Gampong	Luas Gampong (Km ²)	Jumlah Penduduk (jiwa)	Kepadatan Penduduk (jiwa/Km ²)
(1)	(2)	(3)	(4)
01. Gue	0,42	460	1,095
02. Babah Jurong	0,86	1.337	1,555
03. Lambro Deyah	0,27	483	1,789
04. Lam Baed	0,76	893	1,175
05. Krueng Anoi	0,47	1.094	2,328
06. Cot Masam	0,37	377	1,019
07. Cot Mancang	1,41	533	378
08. Bueng Bakjok	1,60	717	448
09. Cot Beut	3,98	517	130
10. Ujong Blang	4,42	572	129
11. Seupeu	0,49	641	1,308
12. Lam Neuheun	0,69	387	561
13. Lam Puuk	0,23	306	1,330
14. Lambro Bileu	0,26	1.647	6,335
15. Lampoh Keude	0,44	766	1,741
16. Cot Peutano	0,45	438	973
17. Cot Cut	1,68	809	482
18. Lam Glumpang	0,21	299	1,424
19. Meunasah Bak Trieng	0,34	353	1,038
20. Lam Asan	0,14	581	4,150
21. Lamceu	0,83	1.058	1,275
22. Cot Preh	3,93	930	237
23. Puuk	7,59	474	62
24. Lam Seunong	1,14	532	467
25. Lam Trieng	0,88	350	398

Lanjutan Tabel 3.3

Nama Gampong	Luas Gampong (Km ²)	Jumlah Penduduk (jiwa)	Kepadatan Penduduk (jiwa/Km ²)
(1)	(2)	(3)	(4)
26. Beurangong	0,39	384	985
27. Rabeu	1,75	578	330
28. Deyah	1,18	559	474
29. Cucum	0,51	751	1,473
30. Cot Yang	0,37	702	1,897
31. Cot Raya	0,44	587	1,334
32. Lampoh Tarom	0,14	481	3,436
33. Aron	0,38	167	439
34. Lam Roh	0,20	104	520
35. Bak Buloh	0,14	217	1,550
36. Lam Raya	5,16	520	101
37. Tumpok Lampoh	0,18	281	1,561
38. Lambunot Tanoh	3,69	141	38
39. Lambunot Paya	4,09	373	91
40. Lamteube Mon Ara	0,30	209	697
41. Lamteubee Geupula	0,13	328	2,523
42. Lam Alu Cut	0,55	637	1,158
43. Lam Sabang	0,30	702	2,340
44. Lam Alu Raya	0,31	459	1,481
45. Leupung Ulee Alue	0,23	339	1,474
46. Leupung Mesjid	1,07	266	249
47. Cot Lamme	5,69	369	65
Total	61,07	25.708	421

Sumber : BPS Kab. Aceh Besar

Tabel 3.4 Jumlah Penduduk, Rumah Tangga, dan Rata-rata Penduduk per Rumah Tangga menurut Gampong dalam Kecamatan Kuta Baro Tahun 2014

Nama Gampong	Jumlah Penduduk (jiwa)	Jumlah Rumah Tangga	Rata-rata Penduduk/Rumah Tangga
(1)	(2)	(3)	(4)
01. Gue	460	98	5
02. Babah Jurong	1.337	299	4
03. Lambro Deyah	483	100	5
04. Lam Baed	393	191	5
05. Krueng Anoi	1.094	243	5
06. Cot Masam	377	87	4
07. Cot Mancang	533	123	4
08. Bueng Bakjok	717	175	4
09. Cot Beut	517	119	4
10. Ujong Biang	572	133	4
11. Seupeu	641	150	4
12. Lam Neuheun	387	91	4
13. Lam Puuk	306	66	5
14. Lambro Bileu	1.647	287	6
15. Lampoh Keude	766	190	4
16. Cot Peutano	438	92	5
17. Cot Cut	809	171	5
18. Lam Glumpang	299	62	5
19. Meunasah Bak Trieng	353	86	4
20. Lam Asan	581	133	4
21. Lamceu	1.058	196	5
22. Cot Preh	930	241	4
23. Puuk	474	122	4
24. Lam Seunong	532	130	4
25. Lam Trieng	350	79	4

Lanjutan Tabel 3.4

Nama Gampong	Jumlah Penduduk (jiwa)	Jumlah Rumah Tangga	Rata-rata Penduduk/Rumah Tangga
(1)	(2)	(3)	(4)
26. Beurangong	384	84	5
27. Rabeu	578	145	4
28. Deyah	559	117	5
29. Cucum	751	154	5
30. Cot Yang	702	154	5
31. Cot Raya	587	154	4
32. Lampoh Tarom	481	104	5
33. Aron	167	44	4
34. Lam Roh	104	29	4
35. Bak Buloh	217	47	5
36. Lam Raya	520	125	4
37. Tumpok Lampoh	281	72	4
38. Lambunot Tanoh	141	36	4
39. Lambunot Paya	373	92	4
40. Lamteube Mon Ara	209	60	3
41. Lamteubee Geupula	328	77	4
42. Lam Alu Cut	637	104	6
43. Lam Sabang	702	150	5
44. Lam Alu Raya	459	102	5
45. Leupung Ulee Alue	339	71	5
46. Leupung Mesjid	266	68	4
47. Cot Lamme	369	80	5
Total	25.708	5.733	4

Sumber : BPS Kab. Aceh Besar

Tabel 3.5 Persentase Penduduk Per Kelompok Umur dalam Kecamatan Kuta Baro Tahun 2014

Kelompok Umur	Jenis Kelamin	
	Laki-laki (%)	Perempuan (%)
(1)	(2)	(3)
0 - 4	6,25	5,91
5 - 9	4,82	4,55
10 - 14	4,32	4,07
15 - 19	4,82	4,46
20 - 24	5,38	5,07
25 - 29	5,18	4,83
30 - 34	4,30	4,12
35 - 39	3,77	3,54
40 - 44	3,20	2,96
45 - 49	2,63	2,39
50 - 54	1,99	1,91
55 - 59	1,66	1,56
60 - 64	1,18	1,06
65 +	0,69	0,79

Sumber :BPS Kab. Aceh Besar

Tabel 3.6 Jumlah Kelahiran dalam Kecamatan Kuta Baro selama Tahun 2014

Nama Gampong	Laki-laki	Perempuan	Jumlah
(1)	(2)	(3)	(4)
01. Gue	1	1	2
02. Babah Jurong	4	2	6
03. Lambro Deyah	1	3	4
04. Lam Baed	4	2	6
05. Krueng Anoi	11	3	14
06. Cot Masam	5	2	7
07. Cot Mancang	2	0	2
08. Bueng Bakjok	1	4	5
09. Cot Beut	2	3	5
10. Ujong Blang	1	0	1
11. Seupeu	7	1	8
12. Lam Neuheun	1	2	3
13. Lam Puuk	2	2	4
14. Lambro Bileu	9	9	18
15. Lampoh Keude	4	8	12
16. Cot Pentano	5	5	10
17. Cot Cut	4	4	8
18. Lam Glumpang	5	2	7
19. Meunasah Bak Trieng	1	0	1
20. Lam Asan	8	1	9
21. Lamceu	2	4	6
22. Cot Preh	4	1	5
23. Puuk	6	2	8
24. Lam Seunong	5	6	11
25. Lam Trieng	4	1	5

Lanjutan Tabel 3.6

Nama Gampong	Laki-laki	Perempuan	Jumlah
(1)	(2)	(3)	(4)
26. Beurangong	1	1	2
27. Rabeu	4	2	6
28. Deyah	1	1	2
29. Cucum	1	0	1
30. Cot Yang	2	1	3
31. Cot Raya	5	5	10
32. Lampoh Tarom	4	3	7
33. Aron	1	2	3
34. Lam Roh	1	2	3
35. Bak Buloh	2	2	4
36. Lam Raya	4	4	8
37. Tumpok Lampoh	1	1	2
38. Lambunot Tanoh	0	3	3
39. Lambunot Paya	1	3	4
40. Lamteube Mon Ara	0	1	1
41. Lamteubee Geupula	2	2	4
42. Lam Alu Cut	1	2	3
43. Lam Sabang	1	1	2
44. Lam Alu Raya	2	1	3
45. Leupung Ulee Alue	6	4	10
46. Leupung Mesjid	2	1	3
47. Cot Lamme	4	3	7
Total	145	113	258

Sumber : Kepala Desa

Tabel 3.7 Jumlah Kematian dalam Kecamatan Kuta Baro selama Tahun 2014

Nama Gampong	Laki-laki	Perempuan	Jumlah
(1)	(2)	(3)	(4)
01. Gue	1	0	1
02. Babah Jurong	2	0	2
03. Lambro Deyah	1	1	2
04. Lam Baed	1	1	2
05. Krueng Anoi	1	1	2
06. Cot Masam	2	1	3
07. Cot Mancang	0	0	0
08. Bueng Bakjok	1	1	2
09. Cot Beut	1	1	2
10. Ujong Blang	0	3	3
11. Seupeu	0	3	3
12. Lam Neuheun	4	2	6
13. Lam Puuk	0	0	0
14. Lambro Bileu	0	2	2
15. Lampoh Keude	3	0	3
16. Cot Pentano	3	0	3
17. Cot Cut	5	1	6
18. Lam Glumpang	1	2	3
19. Meunasah Bak Trieng	1	0	1
20. Lam Asan	2	0	2
21. Lamceu	4	1	5
22. Cot Preh	3	1	4
23. Puuk	1	0	1
24. Lam Seunong	1	1	2
25. Lam Trieng	1	1	2

Lanjutan Tabel 3.7

Nama Gampong	Laki-laki	Perempuan	Jumlah
(1)	(2)	(3)	(4)
26. Beurangong	2	0	2
27. Rabeu	2	1	3
28. Deyah	2	1	3
29. Cucum	1	2	3
30. Cot Yang	1	1	2
31. Cot Raya	1	2	3
32. Lampoh Tarom	1	1	2
33. Aron	0	0	0
34. Lam Roh	0	0	0
35. Bak Buloh	0	0	0
36. Lam Raya	0	0	0
37. Tumpok Lampoh	0	0	0
38. Lambunot Tanoh	3	0	3
39. Lambunot Paya	1	0	1
40. Lamteube Mon Ara	1	2	3
41. Lamteubee Geupula	1	1	2
42. Lam Alu Cut	0	0	0
43. Lam Sabang	2	1	3
44. Lam Alu Raya	1	0	1
45. Leupung Ulee Alue	2	1	3
46. Leupung Mesjid	1	0	1
47. Cot Lamme	2	2	4
Total	63	38	101

Sumber : Kepala Desa

Tabel 3.8 Jumlah Perpindahan Penduduk dalam Kecamatan Kuta Baro selama Tahun 2014

Nama Gampong	Datang	Pindah	Pertambahan Penduduk
(1)	(2)	(3)	(4)
01. Gue	2	6	8
02. Babah Jurong	14	6	20
03. Lambro Deyah	15	1	16
04. Lam Baed	6	1	7
05. Krueng Anoi	40	3	43
06. Cot Masam	9	0	9
07. Cot Mancang	0	0	0
08. Bueng Bakjok	15	1	16
09. Cot Beut	11	2	13
10. Ujong Blang	0	6	6
11. Seupeu	8	0	8
12. Lam Neuheun	12	0	12
13. Lam Puuk	0	0	0
14. Lambro Bileu	15	10	25
15. Lampoh Keude	22	4	26
16. Cot Peutano	7	2	9
17. Cot Cut	0	0	0
18. Lam Glumpang	3	0	3
19. Meunasah Bak Trieng	0	7	7
20. Lam Asan	33	0	33
21. Lamceu	2	28	30
22. Cot Preh	28	4	32
23. Puuk	0	0	0
24. Lam Seunong	6	0	6
25. Lam Trieng	5	0	5

Lanjutan Tabel 3.8


Nama Gampong	Datang	Pindah	Pertambahan Penduduk
(1)	(2)	(3)	(4)
26. Beurangong	10	0	10
27. Rabeu	6	0	6
28. Deyah	4	2	6
29. Cucum	0	6	6
30. Cot Yang	0	4	4
31. Cot Raya	5	0	5
32. Lampoh Tarom	6	0	6
33. Aron	0	0	0
34. Lam Roh	0	0	0
35. Bak Buloh	0	0	0
36. Lam Raya	7	0	7
37. Tumpok Lampoh	0	2	2
38. Lambunot Tanoh	0	0	0
39. Lambunot Paya	2	0	2
40. Lamteube Mon Ara	0	0	0
41. Lamteubee Geupula	6	0	6
42. Lam Alu Cut	0	2	2
43. Lam Sabang	0	4	4
44. Lam Alu Raya	5	0	5
45. Leupung Ulee Alue	3	0	3
46. Leupung Mesjid	3	0	3
47. Cot Lamme	7	2	9
Total	317	103	420

Sumber : Penelusuran KSK

Halaman Ini Sengaja Dikosongkan

<http://acehbesarkab.bps.go.id>

BAB 4 SOSIAL



www.pusatkelembagaanbps.go.id



Tabel 4.1 Jumlah Sekolah Umum Negeri dan Swasta menurut Gampong dan Jenjang Pendidikan di Kecamatan Kuta Baru Tahun 2014

Nama Gampong	Jenjang Pendidikan			
	SD	SLTP	SMU	Perguruan Tinggi Non Agama
(1)	(2)	(3)	(4)	(5)
01. Gue	1	-	-	-
02. Babah Jurong	1	-	-	-
03. Lambro Deyah	-	-	-	-
04. Lam Baed	-	-	-	-
05. Krueng Anoi	-	-	-	-
06. Cot Masam	-	-	-	-
07. Cot Mancang	-	-	-	-
08. Bueng Bakjok	-	-	-	-
09. Cot Beut	-	-	-	-
10. Ujong Blang	-	-	-	-
11. Seupeu	1	1	1	-
12. Lam Neuheun	-	-	-	-
13. Lam Puuk	-	-	-	-
14. Lambro Bileu	1	-	-	-
15. Lampoh Keude	2	1	1	1
16. Cot Peutano	-	-	-	-
17. Cot Cut	-	-	-	-
18. Lam Glumpang	-	-	-	-
19. Meunasah Bak Trieng	-	-	-	-
20. Lam Asan	-	-	-	-
21. Lamceu	1	2	-	-
22. Cot Preh	-	-	-	-
23. Puuk	-	-	-	-
24. Lam Seunong	-	-	-	-
25. Lam Trieng	-	-	-	-

Lanjutan Tabel 4.1

Nama Gampong	Jenjang Pendidikan			
	SD	SLTP	SMU	Perguruan Tinggi Non Agama
(1)	(2)	(3)	(4)	(5)
26. Beurangong	2	-	-	-
27. Rabeu	-	-	-	-
28. Deyah	-	-	-	-
29. Cucum	-	-	-	-
30. Cot Yang	-	-	-	-
31. Cot Raya	1	-	-	-
32. Lampoh Tarom	-	1	1	-
33. Aron	-	-	-	-
34. Lam Roh	1	-	-	-
35. Bak Buloh	-	-	-	-
36. Lam Raya	-	-	-	-
37. Tumpok Lampoh	-	-	-	-
38. Lambunot Tanoh	-	-	-	-
39. Lambunot Paya	1	-	-	-
40. Lamteube Mon Ara	-	-	-	-
41. Lamteubee Geupula	1	-	-	-
42. Lam Alu Cut	-	-	-	-
43. Lam Sabang	1	-	-	-
44. Lam Alu Raya	-	-	-	-
45. Leupung Ulee Alue	-	-	-	-
46. Leupung Mesjid	-	-	-	-
47. Cot Lamme	-	-	-	-
Jumlah	14	5	3	1

Sumber : Dinas Pendidikan

Tabel 4.2 Jumlah Sekolah Agama Negeri dan Swasta menurut Gampong dan Jenjang Pendidikan di Kecamatan Kuta Baro Tahun 2014

Nama Gampong	Jenjang Pendidikan			
	MI	MTs	MA	Perguruan Tinggi Agama
(1)	(2)	(3)	(4)	(5)
01. Gue	-	-	-	-
02. Babah Jurong	-	-	-	-
03. Lambro Deyah	-	-	-	-
04. Lam Baed	-	-	-	-
05. Krueng Anoi	-	-	-	-
06. Cot Masam	-	-	-	-
07. Cot Mancang	-	-	-	-
08. Bueng Bakjok	-	-	-	-
09. Cot Beut	-	-	-	-
10. Ujong Blang	-	-	-	-
11. Seupeu	-	-	-	-
12. Lam Neuheun	-	-	-	-
13. Lam Puuk	-	-	-	-
14. Lambro Bileu	1	-	-	-
15. Lampoh Keude	-	-	-	-
16. Cot Peutano	-	-	-	-
17. Cot Cut	-	-	-	-
18. Lam Glumpang	-	-	-	-
19. Meunasah Bak Trieng	-	-	-	-
20. Lam Asan	-	-	-	-
21. Lamceu	-	1	1	-
22. Cot Preh	-	-	-	-
23. Puuk	-	-	-	-
24. Lam Seunong	-	-	-	-
25. Lam Trieng	-	-	-	-

Lanjutan Tabel 4.2

Nama Gampong	Jenjang Pendidikan			
	MI	MTs	MA	Perguruan Tinggi Agama
(1)	(2)	(3)	(4)	(5)
26. Beurangong	-	-	-	-
27. Rabeu	-	-	-	-
28. Deyah	-	-	-	-
29. Cucum	-	-	-	-
30. Cot Yang	-	-	-	-
31. Cot Raya	-	-	-	-
32. Lampoh Tarom	-	-	-	-
33. Aron	-	-	-	-
34. Lam Roh	-	-	-	-
35. Bak Buloh	-	-	-	-
36. Lam Raya	-	-	-	-
37. Tumpok Lampoh	-	-	-	-
38. Lambunot Tanoh	-	-	-	-
39. Lambunot Paya	-	-	-	-
40. Lamteube Mon Ara	-	-	-	-
41. Lamteubee Geupula	-	-	-	-
42. Lam Alu Cut	-	-	-	-
43. Lam Sabang	-	-	-	-
44. Lam Alu Raya	-	-	-	-
45. Leupung Ulee Alue	-	-	-	-
46. Leupung Mesjid	-	-	-	-
47. Cot Lamme	-	-	-	-
Jumlah	1	1	1	-

Sumber : Penelusuran KSK

Tabel 4.3 Jumlah Sekolah, Murid, Kelas, dan Guru menurut Jenjang Pendidikan dalam Kecamatan Kuta Baro Tahun 2014

Jenjang Pendidikan	Jumlah Sekolah	Jumlah Murid	Jumlah Kelas	Jumlah Guru
(1)	(2)	(3)	(4)	(5)
SD	12	1.661	85	155
SLTP	5	581	24	97
SMU	4	857	23	108

Sumber: Dinas Pendidikan

Tabel 4.4 Kondisi Ruangan Kelas menurut Jenjang Pendidikan dalam Kecamatan Kuta Baro Tahun 2014

Jenjang Pendidikan	Kondisi Ruang Kelas		Jumlah
	Baik	Rusak	
(1)	(2)	(3)	(4)
SD	60	25	85
SLTP	17	7	24
SMU	21	-	21

Sumber : Dinas Pendidikan

Tabel 4.5 Jumlah Sarana Kesehatan di Kecamatan Kuta Baro Tahun 2014

Nama Gampong	Sarana Kesehatan				
	Rumah Sakit	Rumah Sakit Bersalin	Puskesmas dengan rawat inap	Puskesmas tanpa rawat inap	Pustu
(1)	(2)	(3)	(4)	(5)	(6)
01.Gue	0	0	0	0	0
02.Babah Jurong	0	0	0	0	0
03.Lambro Deyah	0	0	0	0	0
04.Lam Baed	0	0	0	0	0
05.Krueng Anoi	0	0	0	0	0
06.Cot Masam	0	0	0	0	0
07.Cot Mancang	0	0	0	0	0
08.Bueng Bakjok	0	0	0	0	0
09.Cot Beut	0	0	0	0	0
10.Ujong Blang	0	0	0	0	0
11.Seupeu	0	0	0	0	0
12.Lam Neuheun	0	0	0	0	0
13.Lam Puuk	0	0	1	0	0
14.Lambro Bileu	0	0	0	0	1
15.Lampoh Keude	0	0	0	0	0
16.Cot Peutano	0	0	0	0	0
17.Cot Cut	0	0	0	0	0
18.Lam Glumpang	0	0	0	0	0
19. Meunasah Bak Trieng	0	0	0	0	0
20.Lam Asan	0	0	0	0	0
21.Lamceu	0	0	0	0	0
22.Cot Preh	0	0	0	0	0
23.Puuk	0	0	0	0	0
24.Lam Seunong	0	0	0	0	0
25.Lam Trieng	0	0	0	0	0

Lanjutan Tabel 4.5

Nama Gampong	Sarana Kesehatan				
	Rumah Sakit	Rumah Sakit Bersalin	Puskesmas dengan rawat inap	Puskesmas tanpa rawat inap	Pustu
(1)	(2)	(3)	(4)	(5)	(6)
26. Beurangong	0	0	0	0	0
27. Rabeu	0	0	0	0	0
28. Deyah	0	0	0	0	1
29. Cucum	0	0	0	0	0
30. Cot Yang	0	0	0	0	0
31. Cot Raya	0	0	0	0	0
32. Lampoh Tarom	0	0	0	0	1
33. Aron	0	0	0	0	0
34. Lam Roh	0	0	0	0	0
35. Bak Buloh	0	0	0	0	0
36. Lam Raya	0	0	0	0	0
37. Tumpok Lampon	0	0	0	0	0
38. Lambunot Tanoh	0	0	0	0	0
39. Lambunot Paya	0	0	0	0	0
40. Lamteube Mon Ara	0	0	0	0	0
41. Lamteubee Geupula	0	0	0	0	0
42. Lam Alu Cut	0	0	0	0	0
43. Lam Sabang	0	0	0	0	0
44. Lam Alu Raya	0	0	0	0	0
45. Leupung Ulee Alue	0	0	0	0	0
46. Leupung Mesjid	0	0	0	0	0
47. Cot Lamme	0	0	0	0	0

Sumber : PODES 2014

Lanjutan Tabel 4.5

Nama Gampong	Sarana Kesehatan					
	Poli klinik	Tempat Praktek Dokter	Tempat Praktek Bidan	Poskesdes/ Polindes	Posyan du	Apotek
(1)	(2)	(3)	(4)	(5)	(6)	(7)
01.Gue	0	0	0	0	0	1
02.Babah Jurong	0	0	0	0	1	0
03.Lambro Deyah	0	0	0	1	0	1
04.Lam Baed	0	0	0	1	0	1
05.Krueng Anoi	0	1	1	0	0	1
06.Cot Masam	0	0	0	1	1	0
07.Cot Mancang	0	0	0	0	1	0
08.Bueng Bakjok	0	0	0	0	1	1
09.Cot Beut	0	0	0	0	0	0
10.Ujong Blang	0	0	0	0	0	1
11.Seupeu	0	0	0	0	1	2
12.Lam Neuheun	0	0	0	0	0	1
13.Lam Puuk	0	0	1	0	1	1
14.Lambro Bileu	0	0	0	0	0	1
15.Lampoh Keude	0	0	0	1	0	1
16.Cot Peutano	0	0	0	1	0	1
17.Cot Cut	0	0	0	1	0	1
18.Lam Glumpang	0	0	0	1	0	1
19. Meunasah Bak Trieng	0	0	0	0	0	1
20.Lam Asan	0	0	0	1	0	1
21.Lamceu	0	1	1	0	0	1
22.Cot Preh	0	0	0	0	0	1
23.Puuk	0	0	0	0	1	1
24.Lam Seunong	0	0	0	0	0	1
25.Lam Trieng	0	0	0	0	0	1

Lanjutan Tabel 4.5

Nama Gampong	Sarana Kesehatan					
	Poli klinik	Tempat Praktek Dokter	Tempat Praktek Bidan	Poskesdes/ Polindes	Posyandu	Apotek
(1)	(2)	(3)	(4)	(5)	(6)	(7)
26. Beurangong	0	0	0	0	0	1
27. Rabeu	0	0	0	1	0	1
28. Deyah	0	0	0	0	0	1
29. Cucum	0	0	0	0	0	1
30. Cot Yang	0	0	0	0	0	1
31. Cot Raya	0	0	0	0	0	1
32. Lampoh Tarom	0	0	0	0	0	1
33. Aron	0	0	0	0	1	1
34. Lam Roh	0	0	0	0	0	1
35. Bak Buloh	0	0	0	0	0	1
36. Lam Raya	0	0	0	0	0	1
37. Tumpok Lampoh	0	0	0	0	1	0
38. Lambunot Tanoh	0	0	0	1	0	1
39. Lambunot Paya	0	0	0	1	0	1
40. Lamteube Mon Ara	0	0	0	1	0	0
41. Lamteubee Geupula	0	0	0	0	1	1
42. Lam Alu Cut	0	0	1	0	0	1
43. Lam Sabang	0	0	0	0	0	1
44. Lam Alu Raya	0	0	0	1	0	1
45. Leupung Ulee Alue	0	0	0	0	1	1
46. Leupung Mesjid	0	0	0	0	1	1
47. Cot Lamme	0	0	0	0	1	1

Sumber : PODES 2014

Tabel 4.6 Jumlah Tenaga Dokter dan Personil Kesehatan Unit Kerja (termasuk Pustu dan Polindes) di Kecamatan Kuta Baro Tahun 2014

Jumlah Tenaga Kesehatan	
(1)	(2)
01. Dokter Spesialis	0
02. Dokter Umum	4
03. Dokter Gigi	1
04. Dokter Keluarga	0
05. Perawat	60
06. Bidan	40
07. Farmasi	1
08. Sanitasi	3
09. Gizi	2
10. Kesmas	4
11. Medis	4
12. Tehnisi Medis	1
13. Apoteker	0
14. Ass.Apoteker	2
15. D3 Farmasi	1
16. S1 Farmasi	0
17. D-IV/S1 Gizi	2
18. D3 Gizi	0
19. D1 Gizi	0
20. Analisi Lab	2

Sumber : Dinas Kesehatan Kabupaten Aceh Besar

Tabel 4.7 Jumlah Masjid dan Meunasah dalam Kecamatan Kuta Baro Tahun 2014

Nama Gampong	Mesjid	Meunasah	Jumlah
(1)	(2)	(3)	(4)
01. Gue	-	1	1
02. Babah Jurong	-	1	1
03. Lambro Deyah	-	1	1
04. Lam Baed	-	1	1
05. Krueng Anoi	-	1	1
06. Cot Masam	-	1	1
07. Cot Mancang	-	1	1
08. Bueng Bakjok	1	1	2
09. Cot Beut	-	1	1
10. Ujong Blang	-	1	1
11. Seupeu	-	1	1
12. Lam Neuheun	-	1	1
13. Lam Puuk	-	1	1
14. Lambro Bileu	-	1	1
15. Lampoh Keude	1	1	2
16. Cot Peutano	-	1	1
17. Cot Cut	-	1	1
18. Lam Glumpang	-	1	1
19. Meunasah Bak Trieng	-	1	1
20. Lam Asan	-	1	1
21. Lamceu	-	1	1
22. Cot Preh	-	1	1
23. Puuk	-	1	1
24. Lam Seunong	-	1	1
25. Lam Trieng	-	1	1

Lanjutan Tabel 4.7

Nama Gampong	Mesjid	Meunasah	Jumlah
(1)	(2)	(3)	(4)
26. Beurangong	-	1	1
27. Rabeu	-	1	1
28. Deyah	1	1	2
29. Cucum	-	1	1
30. Cot Yang	-	1	1
31. Cot Raya	-	1	1
32. Lampoh Tarom	-	1	1
33. Aron	-	1	1
34. Lam Roh	1	1	2
35. Bak Buloh	-	1	1
36. Lam Raya	-	1	1
37. Tumpok Lampoh	-	1	1
38. Lambunot Tanoh	-	1	1
39. Lambunot Paya	-	1	1
40. Lamteube Mon Ara	-	1	1
41. Lamteubee Geupula	-	1	1
42. Lam Alu Cut	-	1	1
43. Lam Sabang	-	1	1
44. Lam Alu Raya	-	1	1
45. Leupung Ulee Alue	-	1	1
46. Leupung Mesjid	2	1	2
47. Cot Lamme	-	1	1
Total	6	47	53

Sumber : Penelusuran KSK

Tabel 4.8 Keberadaan Perkumpulan Kegiatan Olah Raga di Kecamatan Kuta Baro Tahun 2014

Nama Gampong	Keberadaan Perkumpulan					
	Sepak Bola	Bola Volley	Bola Basket	Bulu Tangkis	Tenis Meja	Tenis Lapangan
(1)	(2)	(3)	(4)	(5)	(6)	(7)
01. Gue	-	-	-	-	-	-
02. Babah Jurong	-	-	-	-	-	-
03. Lambro Deyah	-	-	-	-	-	-
04. Lam Baed	1	-	-	-	-	-
05. Krueng Anoi	-	-	-	-	-	-
06. Cot Masam	-	1	-	-	-	-
07. Cot Mancang	1	1	-	-	-	-
08. Bueng Bakjok	-	-	-	-	-	-
09. Cot Beut	-	-	-	-	-	-
10. Ujong Blang	1	-	-	-	-	-
11. Seupeu	-	-	-	-	-	-
12. Lam Neuheun	-	-	-	-	-	-
13. Lam Puuk	-	-	-	-	-	-
14. Lambro Bileu	-	-	-	-	-	-
15. Lamroh Keude	1	-	-	-	-	-
16. Cot Peutano	-	1	-	-	-	-
17. Cot Cut	1	1	-	-	-	-
18. Lam Glumpang	-	1	-	1	-	-
19. Mnsh Bak Trieng	-	1	-	-	-	-
20. Lam Asan	-	-	-	-	-	-
21. Lamceu	-	1	-	-	-	-
22. Cot Preh	1	1	-	-	-	-
23. Puuk	-	-	-	-	-	-
24. Lam Seunong	1	-	-	-	-	-
25. Lam Trieng	-	1	-	-	-	-

Lanjutan Tabel 4.8

Nama Gampong	Keberadaan Perkumpulan					
	Sepak Bola	Bola Volley	Bola Basket	Bulu Tangkis	Tenis Meja	Tenis Lapangan
(1)	(2)	(3)	(4)	(5)	(6)	(7)
26. Beurangong	-	1	-	-	-	-
27. Rabeu	1	1	-	-	-	-
28. Deyah	-	-	-	-	-	-
29. Cucum	-	-	-	-	-	-
30. Cot Yang	-	-	-	-	-	-
31. Cot Raya	-	-	-	-	-	-
32. Lampoh Tarom	-	-	-	-	-	-
33. Aron	-	-	-	-	-	-
34. Lam Roh	-	-	-	-	-	-
35. Bak Buloh	-	-	-	-	-	-
36. Lam Raya	1	-	-	-	-	-
37. Tumpok Lampoh	-	-	-	-	-	-
38. Lambunot Tanoh	-	-	-	-	-	-
39. Lambunot Paya	-	1	-	-	-	-
40. Lamteube Mon Ara	-	-	-	-	-	-
41. Lamteubee Geupula	-	-	-	-	-	-
42. Lam Alu Cut	-	-	-	-	-	-
43. Lam Sabang	-	1	-	-	-	-
44. Lam Alu Raya	-	-	-	-	-	-
45. Leupung Ulee Alue	-	-	-	-	-	-
46. Leupung Mesjid	-	-	-	-	-	-
47. Cot Lamme	-	1	-	-	-	-
Jumlah	10	14	-	1	-	-

Sumber : Penelusuran KSK

Tabel 4.9 Keberadaan Sarana Kegiatan Olah Raga di Kecamatan Kuta Baru Tahun 2014

Nama Gampong	Sarana Olah Raga					
	Sepak Bola	Bola Volley	Bola Basket	Bulu Tangkis	Tenis Meja	Tenis Lapangan
(1)	(2)	(3)	(4)	(5)	(6)	(7)
01. Gue	-	-	-	-	-	-
02. Babah Jurong	-	1	-	-	-	-
03. Lambro Deyah	-	1	-	-	-	-
04. Lam Baed	1	-	-	-	-	-
05. Krueng Anoi	-	1	-	1	-	-
06. Cot Masam	-	1	-	-	-	-
07. Cot Mancang	1	1	-	1	-	-
08. Bueng Bakjok	-	-	-	-	-	-
09. Cot Beut	-	-	-	-	-	-
10. Ujong Blang	1	-	-	-	-	-
11. Seupeu	-	1	-	-	-	-
12. Lam Neuheun	-	1	-	1	-	-
13. Lam Puuk	-	-	-	-	-	-
14. Lambro Bileu	1	1	-	-	-	-
15. Lampoh Keude	-	1	-	-	-	-
16. Cot Peutano	-	1	-	-	-	-
17. Cot Cut	1	1	-	-	-	-
18. Lam Glumpang	-	1	-	1	-	-
19. Meunasah Bak Trieng	-	1	-	-	-	-
20. Lam Asan	1	-	-	-	-	-
21. Lamceu	-	1	-	-	-	-
22. Cot Preh	1	1	-	-	-	-
23. Puuk	-	1	-	-	-	-
24. Lam Seunong	-	-	-	-	-	-
25. Lam Trieng	-	1	-	-	-	-

Lanjutan Tabel 4.9

Nama Gampong	Sarana Olah Raga					
	Sepak Bola	Bola Volley	Bola Basket	Bulu Tangkis	Tenis Meja	Tenis Lapangan
(1)	(2)	(3)	(4)	(5)	(6)	(7)
26. Beurangong	1	-	-	-	-	-
27. Rabeu	-	1	-	-	-	-
28. Deyah	-	1	-	-	-	-
29. Cucum	1	1	-	-	-	-
30. Cot Yang	-	1	-	-	-	-
31. Cot Raya	-	-	-	-	-	-
32. Lampoh Tarom	-	1	-	-	-	-
33. Aron	-	1	-	-	-	-
34. Lam Roh	-	-	-	-	-	-
35. Bak Buloh	-	-	-	-	-	-
36. Lam Raya	-	1	-	-	-	-
37. Tumpok Lampoh	-	-	-	-	-	-
38. Lambunot Tanoh	-	-	-	-	-	-
39. Lambunot Paya	-	-	-	-	-	-
40. Lamteube Mon Ara	-	-	-	-	-	-
41. Lamteubee Geupula	-	1	-	-	-	-
42. Lam Alu Cut	-	-	-	-	-	-
43. Lam Sabang	-	-	-	-	-	-
44. Lam Alu Raya	-	-	-	-	-	-
45. Leupung Ulee Alue	-	1	-	-	-	-
46. Leupung Mesjid	-	-	-	-	-	-
47. Cot Lamme	-	-	-	-	-	-
Jumlah	10	26	-	3	-	-

Sumber : Penelusuran KSK

Tabel 4.10 Sumber Air Minum Sebagian Besar Penduduk di Kecamatan Kuta Baru Tahun 2014

Nama Gampong	Sumber Air Minum				
	Air Kemasan	Ledeng dengan meteran	Ledeng tanpa meteran	Sumur Bor/pompa	Sumur
(1)	(2)	(3)	(4)	(5)	(6)
01.Gue	1	0	0	0	0
02.Babah Jurong	0	0	0	0	1
03.Lambro Deyah	1	0	0	0	0
04.Lam Baed	1	0	0	0	0
05.Krueng Anoi	1	0	0	0	0
06.Cot Masam	0	0	0	0	1
07.Cot Mancang	1	0	0	0	0
08.Bueng Bakjok	0	0	0	0	1
09.Cot Beut	0	0	0	0	1
10.Ujong Blang	1	0	0	0	0
11.Seupeu	0	0	0	0	1
12.Lam Neuheun	0	0	0	0	1
13.Lam Puuk	1	0	0	0	0
14.Lambro Bileu	1	0	0	0	0
15.Lampoh Keude	0	0	0	0	1
16.Cot Peutano	0	0	0	0	1
17.Cot Cut	0	0	0	0	1
18.Lam Glumpang	1	0	0	0	0
19. Meunasah Bak Trieng	0	0	0	0	1
20.Lam Asan	0	0	0	0	1
21.Lamceu	0	0	0	0	1
22.Cot Preh	0	0	0	0	1
23.Puuk	0	0	0	1	0
24.Lam Seunong	0	0	0	0	1
25.Lam Trieng	0	0	0	0	1

Lanjutan Tabel 4.10

Nama Gampong	Sumber Air Minum				
	Air Kemasan	Ledeng dengan meteran	Ledeng tanpa meteran	Sumur Bor/ pompa	Sumur
(1)	(2)	(3)	(4)	(5)	(6)
26.Beurangong	0	0	0	0	1
27.Rabeu	0	0	0	0	1
28.Deyah	1	0	0	0	0
29.Cucum	0	0	0	0	1
30.Cot Yang	0	0	0	0	1
31.Cot Raya	0	0	0	0	1
32.Lampoh Tarom	0	0	0	0	1
33.Aron	0	0	0	0	1
34.Lam Roh	0	0	0	0	1
35.Bak Buloh	0	0	0	0	1
36.Lam Raya	0	0	0	0	1
37.Tumpok Lampoh	0	0	0	0	1
38.Lambunot Tanoh	0	0	0	1	0
39.Lambunot Paya	0	0	0	1	0
40.Lamteube Mon Ara	0	0	0	0	1
41.Lamteubee Geupula	0	0	0	0	1
42.Lam Alu Cut	0	0	0	0	1
43.Lam Sabang	1	0	0	0	0
44.Lam Alu Raya	0	0	0	0	1
45.Leupung Ulee Alue	0	0	0	0	1
46.Leupung Mesjid	0	0	0	0	1
47.Cot Lamme	0	0	0	0	1

Lanjutan Tabel 4.10

Nama Gampong	Sumber Air Minum				Jumlah
	Mat a air	Sungai/Danau /Kolam	Air hujan	Lainny a	
(1)	(2)	(3)	(4)	(5)	(6)
01.Gue	0	0	0	0	0
02.Babah Jurong	0	0	0	0	0
03.Lambro Deyah	0	0	0	0	0
04.Lam Baed	0	0	0	0	0
05.Krueng Anoi	0	0	0	0	0
06.Cot Masam	0	0	0	0	0
07.Cot Mancang	0	0	0	0	0
08.Bueng Bakjok	0	0	0	0	0
09.Cot Beut	0	0	0	0	0
10.Ujong Blang	0	0	0	0	0
11.Seupeu	0	0	0	0	0
12.Lam Neuheun	0	0	0	0	0
13.Lam Puuk	0	0	0	0	0
14.Lambro Bileu	0	0	0	0	0
15.Lampoh Keude	0	0	0	0	0
16.Cot Peutano	0	0	0	0	0
17.Cot Cut	0	0	0	0	0
18.Lam Glumpang	0	0	0	0	0
19. Meunasah Bak Trieng	0	0	0	0	0
20.Lam Asan	0	0	0	0	0
21.Lamceu	0	0	0	0	0
22.Cot Preh	0	0	0	0	0
23.Puuk	0	0	0	0	0
24.Lam Seunong	0	0	0	0	0
25.Lam Trieng	0	0	0	0	0

Lanjutan Tabel 4.10

Nama Gampong	Sumber Air Minum				Jumlah
	Mata air	Sungai/Danau/ Kolam	Air hujan	Lainnya	
(1)	(2)	(3)	(4)	(5)	(6)
26. Beurangong	0	0	0	0	0
27. Rabeu	0	0	0	0	0
28. Deyah	0	0	0	0	0
29. Cucum	0	0	0	0	0
30. Cot Yang	0	0	0	0	0
31. Cot Raya	0	0	0	0	0
32. Lampoh Taron	0	0	0	0	0
33. Aron	0	0	0	0	0
34. Lam Roh	0	0	0	0	0
35. Bak Buloh	0	0	0	0	0
36. Lam Raya	0	0	0	0	0
37. Tumpok Lampoh	0	0	0	0	0
38. Lambunot Tanoh	0	0	0	0	0
39. Lambunot Paya	0	0	0	0	0
40. Lamteube Mon Ara	0	0	0	0	0
41. Lamteubee Geupula	0	0	0	0	0
42. Lam Alu Cut	0	0	0	0	0
43. Lam Sabang	0	0	0	0	0
44. Lam Alu Raya	0	0	0	0	0
45. Leupung Ulee Alue	0	0	0	0	0
46. Leupung Mesjid	0	0	0	0	0
47. Cot Lamme	0	0	0	0	0
Jumlah	0	0	0	0	0

Sumber: Podes 2014

Tabel 4.11 Banyaknya Qurban dirinci Menurut Jenis Hewan Qurban di Kecamatan Kuta Baro Tahun 2014

Jenis Hewan	Jumlah
(1)	(2)
Kerbau / Sapi	85
Kambing/Domba	66

Sumber : Kandep Agama Kabupaten Aceh Besar

Tabel 4.12 Banyaknya Desa Berlistrik dan Persentase di Kecamatan Kuta Baro Tahun 2014

Uraian	Jumlah
(1)	(2)
Desa Berlistrik	47
Persentase	100

Sumber : Penelusuran KSK

Tabel 4.13 Banyaknya Pos KB dan Sub Pos KB di Kecamatan Kuta Baro Tahun 2014

Uraian	Jumlah
(1)	(2)
Pos KB (Ibu Halimah)	47
Sub Pos KB (Ibu Sakdiah)	30

Sumber : BKKS, PP & PA

Tabel 4.14 Banyaknya Target Pencapaian Peserta KB Baru di Kecamatan Kuta Baro Tahun 2014

Peserta KB Baru	Jumlah
(1)	(2)
Target	629
Pencapaian	475
Persentase	75,5

Sumber :BKKS, PP & PA

Tabel 4.15 Banyaknya Target Pencapaian KB Aktif di Kecamatan Kuta Baro Tahun 2014

Peserta KB Aktif	Jumlah
(1)	(2)
Target	4.048
Pencapaian	4.048
Persentase	100

Sumber :BKKS, PP & PA

Tabel 4.16 Banyaknya Peserta KB Menurut Jenis Metode Kontrasepsi yang digunakan di Kecamatan Kuta Baro Tahun 2014

Jenis Metode	Jumlah
(1)	(2)
IUD	73
PIL	2.240
Suntik	1.808
Kondom	48
MOW	41
IMP	22
MOP	-
OV	-

Sumber :BKKS, PP & PA

Tabel 4.17 Banyaknya Sarana Pelayanan KB yang Dimanfaatkan Akseptor Baru di Kecamatan Kuta Baro Tahun 2014

Jenis sarana	Jumlah
(1)	(2)
KKB	3
PKBRS	-
POS KB DESA	47
KELOMPOK PENIMBANG	47
J u m l a h	97

Sumber :BKKS, PP & PA

Tabel 4.18 Jumlah Keluarga Sejahtera dan PraSejahtera di Kecamatan Kuta Baro Tahun 2014

Nama Gampong	Hasil Pentahapan Keluarga Sejahtera					Jumlah
	Keluarga Pra Sejahtera	Keluarga Sejahtera I	Keluarga Sejahtera II	Keluarga Sejahtera III	Keluarga Sejahtera III Plus	
(1)	(2)	(3)	(4)	(5)	(6)	(7)
01. Gue	5	15	52	59	0	131
02. Babah Jurong	1	43	192	15	0	251
03. Lambro Deyah	5	23	50	30	0	108
04. Lam Baed	9	13	67	113	28	230
05. Krueng Anoi	49	26	52	53	31	211
06. Cot Masam	21	23	5	49	7	105
07. Cot Mancang	0	7	24	102	6	139
08. Bueng Bakjok	53	36	11	97	0	197
09. Cot Beut	13	22	55	45	0	135
10. Ujong Blang	9	48	1	97	0	155
11. Seupeu	22	60	7	96	0	185
12. Lam Neuheun	9	32	0	70	0	111
13. Lam Puuk	0	13	2	58	7	80
14. Lambro Bileu	16	72	151	57	3	299
15. Lampoh Keude	0	23	59	52	0	134
16. Cot Peutano	7	8	45	41	5	106
17. Cot Cut	15	26	94	61	9	205
18. Lam Glumpang	0	8	34	40	0	82
19. Meunasah Bak Trieng	0	23	42	32	0	97
20. Lam Asan	2	8	32	121	0	163
21. Lamceu	48	59	68	58	22	255
22. Cot Preh	30	62	3	165	0	260
23. Puuk	26	26	21	28	0	101
24. Lam Seunong	46	58	15	8	12	139
25. Lam Trieng	4	52	0	48	0	104

Lanjutan Tabel 4.18

Nama Gampong	Hasil Pentahapan Keluarga Sejahtera					Jumlah
	Keluarga Pra Sejahtera	Keluarga Sejahtera I	Keluarga Sejahtera II	Keluarga Sejahtera III	Keluarga Sejahtera III Plus	
(1)	(2)	(3)	(4)	(5)	(6)	(7)
26. Beurangong	23	32	34	16	0	105
27. Rabeu	19	50	0	72	0	141
28. Deyah	0	23	48	69	0	140
29. Cucum	33	93	53	28	0	207
30. Cot Yang	6	52	38	51	2	149
31. Cot Raya	3	57	52	34	5	151
32. Lampoh Tarom	0	52	27	28	26	133
33. Aron	1	14	13	15	1	44
34. Lam Roh	0	12	17	4	0	33
35. Bak Buloh	4	13	24	12	3	56
36. Lam Raya	16	53	54	14	0	137
37. Tumpok Lampoh	11	27	27	9	0	74
38. Lambunot Tanoh	2	22	19	0	0	43
39. Lambunot Paya	14	47	34	3	0	98
40. Lamteube Mon Ara	6	15	27	12	0	60
41. Lamteubee Geupula	26	19	26	22	0	93
42. Lam Alu Cut	10	48	37	23	0	118
43. Lam Sabang	37	44	66	14	0	161
44. Lam Alu Raya	17	25	14	48	1	105
45. Leupung Ulee Alue	14	15	28	14	0	71
46. Leupung Mesjid	3	25	31	12	0	71
47. Cot Lamme	3	20	37	31	0	91
J u m l a h	638	1544	1788	2126	168	6264

Sumber :BKKS, PP & PA

Tabel 4.19 Banyaknya Desa Menurut Sumber Penghasilan Utama Sebagian Besar Penduduk di Kecamatan Kuta Baro Tahun 2014

Nama Gampong	Sumber Penghasilan Utama			
	Pertanian	Pertambangan dan Penggalian	Industri Pengolahan	Perdagangan Besar/ Eceran
(1)	(2)	(3)	(4)	(5)
01.Gue	1	0	0	0
02.Babah Jurong	1	0	0	0
03.Lambro Deyah	1	0	0	0
04.Lam Baed	1	0	0	0
05.Krueng Anoi	1	0	0	0
06.Cot Masam	1	0	0	0
07.Cot Mancang	1	0	0	0
08.Bueng Bakjok	1	0	0	0
09.Cot Beut	1	0	0	0
10.Ujong Blang	1	0	0	0
11.Seupeu	1	0	0	0
12.Lam Neuheun	1	0	0	0
13.Lam Puuk	1	0	0	0
14.Lambro Bileu	1	0	0	0
15.Lampoh Keude	1	0	0	0
16.Cot Peutano	1	0	0	0
17.Cot Cut	1	0	0	0
18.Lam Glumpang	1	0	0	0
19. Meunasah Bak Trieng	1	0	0	0
20.Lam Asan	1	0	0	0
21.Lamceu	1	0	0	0
22.Cot Preh	1	0	0	0
23.Puuk	1	0	0	0
24.Lam Seunong	1	0	0	0
25.Lam Trieng	1	0	0	0

Lanjutan Tabel 4.19

Nama Gampong	Sumber Penghasilan Utama			
	Pertanian	Pertambangan dan Penggalian	Industri Pengolahan	Perdagangan Besar/ Eceran
(1)	(2)	(3)	(4)	(5)
26.Beurangong	1	0	0	0
27.Rabeu	1	0	0	0
28.Deyah	1	0	0	0
29.Cucum	1	0	0	0
30.Cot Yang	1	0	0	0
31.Cot Raya	1	0	0	0
32.Lampoh Tarom	1	0	0	0
33.Aron	1	0	0	0
34.Lam Roh	1	0	0	0
35.Bak Buloh	1	0	0	0
36.Lam Raya	1	0	0	0
37.Tumpok Lampoh	1	0	0	0
38.Lambunot Tanoh	1	0	0	0
39.Lambunot Paya	1	0	0	0
40.Lamteube Mon Ara	1	0	0	0
41.Lamteube Geupula	1	0	0	0
42.Lam Alu Cut	1	0	0	0
43.Lam Sabang	1	0	0	0
44.Lam Alu Raya	1	0	0	0
45.Leupung Ulee Alue	1	0	0	0
46.Leupung Mesjid	1	0	0	0
47.Cot Lamme	1	0	0	0

Sumber : PODES 2014

Lanjutan Tabel 4.19

Nama Gampong	Sumber Penghasilan Utama			
	Angkutan, Pergudangan, Komunikasi	Jasa	Lainnya	Jumlah
(1)	(2)	(3)	(4)	(5)
01.Gue	0	0	0	1
02.Babah Jurong	0	0	0	1
03.Lambro Deyah	0	0	0	1
04.Lam Baed	0	0	0	1
05.Krueng Anoi	0	0	0	1
06.Cot Masam	0	0	0	1
07.Cot Mancang	0	0	0	1
08.Bueng Bakjok	0	0	0	1
09.Cot Beut	0	0	0	1
10.Ujong Blang	0	0	0	1
11.Seupeu	0	0	0	1
12.Lam Neuheun	0	0	0	1
13.Lam Puuk	0	0	0	1
14.Lambro Bileu	0	0	0	1
15.Lampoh Keude	0	0	0	1
16.Cot Peutano	0	0	0	1
17.Cot Cut	0	0	0	1
18.Lam Glumpang	0	0	0	1
19. Meunasah Bak Trieng	0	0	0	1
20.Lam Asan	0	0	0	1
21.Lamceu	0	0	0	1
22.Cot Preh	0	0	0	1
23.Puuk	0	0	0	1
24.Lam Seunong	0	0	0	1
25.Lam Trieng	0	0	0	1

Lanjutan Tabel 4.19

Nama Gampong	Sumber Penghasilan Utama			
	Angkutan, Pergudangan, Komunikasi	Jasa	Lainnya	Jumlah
(1)	(2)	(3)	(4)	(5)
26.Beurangong	0	0	0	1
27.Rabeu	0	0	0	1
28.Deyah	0	0	0	1
29.Cucum	0	0	0	1
30.Cot Yang	0	0	0	1
31.Cot Raya	0	0	0	1
32.Lampoh Tarom	0	0	0	1
33.Aron	0	0	0	1
34.Lam Roh	0	0	0	1
35.Bak Buloh	0	0	0	1
36.Lam Raya	0	0	0	1
37.Tumpok Lampoh	0	0	0	1
38.Lambunot Tanoh	0	0	0	1
39.Lambunot Paya	0	0	0	1
40.Lamteube Mon Ara	0	0	0	1
41.Lamteubee Geupula	0	0	0	1
42.Lam Alu Cut	0	0	0	1
43.Lam Sabang	0	0	0	1
44.Lam Alu Raya	0	0	0	1
45.Leupung Ulee Alue	0	0	0	1
46.Leupung Mesjid	0	0	0	1
47.Cot Lamme	0	0	0	1

Sumber : PODES 2014

Tabel 4.20 Banyaknya Desa Yang Sebagian Besar Penduduknya Bekerja Pada Sektor Pertanian Menurut Sub Sektor di Kecamatan Kuta Baro 2014

Nama Gampong	Sub Sektor Pertanian			
	Tanaman Pangan	Perkebunan	Peternakan	Perikanan Tangkap
(1)	(2)	(3)	(4)	(5)
01.Gue	1	0	0	0
02.Babah Jurong	1	0	0	0
03.Lambro Deyah	1	0	0	0
04.Lam Baed	1	0	0	0
05.Krueng Anoi	1	0	0	0
06.Cot Masam	1	0	0	0
07.Cot Mancang	1	0	0	0
08.Bueng Bakjok	1	0	0	0
09.Cot Beut	1	0	0	0
10.Ujong Blang	1	0	0	0
11.Seupeu	1	0	0	0
12.Lam Neuheun	1	0	0	0
13.Lam Puuk	1	0	0	0
14.Lambro Bileu	1	0	0	0
15.Lampoh Keude	1	0	0	0
16.Cot Peutano	1	0	0	0
17.Cot Cut	1	0	0	0
18.Lam Glumpang	1	0	0	0
19. Meunasah Bak Trieng	1	0	0	0
20.Lam Asan	1	0	0	0
21.Lamceu	1	0	0	0
22.Cot Preh	1	0	0	0
23.Puuk	1	0	0	0
24.Lam Seunong	1	0	0	0
25.Lam Trieng	1	0	0	0

Lanjutan Tabel 4.20

Nama Gampong	Sub Sektor Pertanian			
	Tanaman Pangan	Perkebunan	Peternakan	Perikanan Tangkap
(1)	(2)	(3)	(4)	(5)
26.Beurangong	1	0	0	0
27.Rabeu	1	0	0	0
28.Deyah	1	0	0	0
29.Cucum	1	0	0	0
30.Cot Yang	1	0	0	0
31.Cot Raya	1	0	0	0
32.Lampoh Tarom	1	0	0	0
33.Aron	1	0	0	0
34.Lam Roh	1	0	0	0
35.Bak Buloh	1	0	0	0
36.Lam Raya	1	0	0	0
37.Tumpok Lampoh	1	0	0	0
38.Lambunot Tanoh	1	0	0	0
39.Lambunot Paya	1	0	0	0
40.Lamteube Mon Ara	1	0	0	0
41.Lamteube Geupula	1	0	0	0
42.Lam Alu Cut	1	0	0	0
43.Lam Sabang	1	0	0	0
44.Lam Alu Raya	1	0	0	0
45.Leupung Ulee Alue	1	0	0	0
46.Leupung Mesjid	1	0	0	0
47.Cot Lamme	1	0	0	0

Sumber : PODES 2014

Lanjutan Tabel 4.20


Nama Gampong	Sub Sektor Pertanian			Jumlah
	Perikanan Budidaya	Kehutanan	Jasa Pertanian	
(1)	(2)	(3)	(4)	(5)
01.Gue	0	0	0	1
02.Babah Jurong	0	0	0	1
03.Lambro Deyah	0	0	0	1
04.Lam Baed	0	0	0	1
05.Krueng Anoi	0	0	0	1
06.Cot Masam	0	0	0	1
07.Cot Mancang	0	0	0	1
08.Bueng Bakjok	0	0	0	1
09.Cot Beut	0	0	0	1
10.Ujong Blang	0	0	0	1
11.Seupeu	0	0	0	1
12.Lam Neuheun	0	0	0	1
13.Lam Puuk	0	0	0	1
14.Lambro Bileu	0	0	0	1
15.Lampoh Keude	0	0	0	1
16.Cot Peutano	0	0	0	1
17.Cot Cut	0	0	0	1
18.Lam Glumpang	0	0	0	1
19. Meunasah Bak Trieng	0	0	0	1
20.Lam Asan	0	0	0	1
21.Lamceu	0	0	0	1
22.Cot Preh	0	0	0	1
23.Puuk	0	0	0	1
24.Lam Seunong	0	0	0	1
25.Lam Trieng	0	0	0	1

Lanjutan Tabel 4.20

Nama Gampong	Sub Sektor Pertanian			Jumlah
	Perikanan Budidaya	Kehutanan	Jasa Pertanian	
(1)	(2)	(3)	(4)	(5)
26.Beurangong	0	0	0	1
27.Rabeu	0	0	0	1
28.Deyah	0	0	0	1
29.Cucum	0	0	0	1
30.Cot Yang	0	0	0	1
31.Cot Raya	0	0	0	1
32.Lampoh Tarom	0	0	0	1
33.Aron	0	0	0	1
34.Lam Roh	0	0	0	1
35.Bak Buloh	0	0	0	1
36.Lam Raya	0	0	0	1
37.Tumpok Lampoh	0	0	0	1
38.Lambunot Tanoh	0	0	0	1
39.Lambunot Paya	0	0	0	1
40.Lamteube Mon Ara	0	0	0	1
41.Lamteube Geupula	0	0	0	1
42.Lam Alu Cut	0	0	0	1
43.Lam Sabang	0	0	0	1
44.Lam Alu Raya	0	0	0	1
45.Leupung Ulee Alue	0	0	0	1
46.Leupung Mesjid	0	0	0	1
47.Cot Lamme	0	0	0	1

Sumber : PODES 2014

BAB 5 PERTANIAN



Tabel 5.1 Luas Tanam, Luas Panen, dan Rata-Rata Produksi Per Hektar Menurut Jenis Padi di Kecamatan Kuta Baro Tahun 2014

Jenis Tanaman	Luas Tanam/ (Ha)	Luas Panen / (Ha)	Produksi/ (Ton)
(1)	(2)	(3)	(4)
01. Padi Sawah	2.709	2.601	17.427
02. Padi Ladang	-	-	-

Sumber: Dinas Pertanian Tanaman Pangan dan Hortikultura Kabupaten Aceh Besar

Tabel 5.2 Luas Tanam, Luas Panen Dan Produksi Per Hektar Menurut Jenis Tanaman di Kecamatan Kuta Baro Tahun 2014

Jenis Tanaman	Luas Tanam / Ha	Luas Panen / Ha	Prdv Ton / Ha	Produksi/ Ton
(1)	(2)	(3)	(4)	(5)
01. Kacang Hijau	21	4	1.25	5
02. Jagung	13	13	4.23	55
03. Ubi Kayu	4	6	18	108
04. Petsai/Sawi	59	58	15.26	885
05. Kacang Tanah				
06. Ubi Jalar				
07. Bawang Merah				
08. Cabe Merah	4	4	3	12
09. Tomat				
10. Kacang Panjang	8	8	5	40
11. Terong				
12. Cabe rawit				
13. Bayam	63	63	3	189
14. Kangkung	66	65	5.08	330
15. Timun	8	8	3	24
16. Semangka	4	4	5	20

Sumber: Dinas Pertanian Tanaman Pangan dan Hortikultura Kabupaten Aceh Besar

Tabel 5.3 Banyaknya Tanaman, Tanaman Produktif yang sedang Menghasilkan dan Produksi Menurut Jenis Tanaman di Kecamatan Kuta Baro Tahun 2014

	Jenis Tanaman	Tanaman Tahun Ini (Btg)	Tanaman Produktif yg sdg menghasilkan (Btg)	Banyaknya Produksi (Kw)
	(1)	(2)	(3)	(4)
01.	Mangga	3.258	2.935	105
02.	Rambutan	70		
03.	Langsat/Duku			
04.	Jeruk Besar			
05.	Jambu Biji	55	40	2
06.	Nenas	130	130	23
07.	Nangka			
08.	Durian			
09.	Sawo	260	260	16
10.	Pepaya	310	240	44
11.	Pisang	2.560	2.290	42
12.	Salak			
13.	Manggis			
14.	Sirsak	280	114	1
15.	Sukun	255	285	62
16.	Melinjo	950	470	34
17.	Jeruk Siam/Kepron	157	102	8
18.	Jambu Air			
19.	Alpukat			
20.	Belimbing	52	50	1

Sumber: Dinas Pertanian Tanaman Pangan dan Hortikultura Kabupaten Aceh Besar

Tabel 5.4. Jumlah dan Jenis Alat/ Mesin Pertanian (Alsintan) Menurut Jenisdi Kecamatan Kuta Baro Tahun 2014

Jenis Mesin Pertanian (Alsintan)	Jumlah
(1)	(2)
Pengolah Tanah/ Traktor	
- Roda Dua	33
- M i n i	3
- Sedang	3
- Besar	1
Pengolah Padi	
- Perontok/ Threser	148
- Pengering/ Dryer	-
- Pembersih/ Cleaner	-
- Penggilingan Besar	10
- Penggilingan Kecil	17
- Rice Milling	15

Sumber: Dinas Pertanian Tanaman Pangan dan Hortikultura Kabupaten Aceh Besar

Tabel 5.5 Luas Area dan Produksi Komoditi Menurut Jenis Tanaman di Kecamatan Kuta Baru Tahun 2014

Jenis Tanaman	TBM (Ha)	TM (Ha)	TR (Ha)	Produksi (Ton)
(1)	(2)	(3)	(4)	(5)
01. Kelapa Dalam	328	578	47	635,8
02. Kelapa Hybrida	-	-	-	-
03. Kelapa Sawit	-	-	-	-
04. Cengkeh	5	28	8	8,4
05. Pala	2	3	-	0,9
06. Pinang	3	1,5	-	2,4
07. Kapuk/Randu	2	5	2	1,25
08. Kakao	11	2	0,5	2
09. Jambu Mete	-	3	21	0,20
10. Kemiri	5	62	-	40,30
11. L a d a	79	6	-	5,4
12. S a g u	10	4	-	1,04
13. A r e n	2	4	-	-
14. Cassiavera	-	-	-	-
15. N i l a m	-	-	-	-
16. T e b u	1	1	-	8,6
17. Tembakau	-	-	-	-
18. K o p i	-	9,0	-	10,8

Sumber: Dinas Kehutanan dan Perkebunan Kabupaten Aceh Besar

Ket :

TBM = Tanaman Belum Menghasilkan

TM = Tanaman Menghasilkan

TR = Tanaman Rusak

Tabel 5.6 Jumlah Populasi Ternak Besar menurut Jenis Ternak di Kecamatan Kuta Baro Tahun 2014

(Ekor)

Jenis Ternak	Jumlah
(1)	(2)
1. Sapi	10.679
2. Kerbau	1.311
3. Kuda	0

Sumber: Dinas Peternakan Kabupaten Aceh Besar

Tabel 5.7 Jumlah Populasi Ternak Kecil menurut Jenis Ternak di Kecamatan Kuta Baro Tahun 2014

(Ekor)

Jenis Ternak	Jumlah
(1)	(2)
1. Kambing	12.731
2. Domba	1.731

Sumber: Dinas Peternakan Kabupaten Aceh Besar

Tabel 5.8 Jumlah Populasi Ternak Unggas menurut Jenis Unggas di Kecamatan Kuta Baro Tahun 2014

(Ekor)

Jenis Unggas	Jumlah
(1)	(2)
1 Ayam Buras	30.511
2. Ayam Ras Petelur/ Pedaging	11.775
3. Itik	37.010

Sumber: Dinas Peternakan Kabupaten Aceh Besar

Tabel 5.9 Jumlah Pemotongan Ternak Besar di Kecamatan Kuta Baro Tahun 2014

(Ekor)

Jenis Ternak	Jumlah
(1)	(2)
1. Sapi	358
2. Kerbau	143
3. Kuda	0

Sumber: Dinas Peternakan Kabupaten Aceh Besar

Tabel 5.10 Jumlah Pemotongan Ternak Kecil menurut Jenis Ternak di Kecamatan Kuta Baro Tahun 2014

(Ekor)

Jenis Ternak	Jumlah
(1)	(2)

1. Kambing

1.672

2. Domba

283

Sumber: Dinas Peternakan Kabupaten Aceh Besar

Tabel 5.11 Jumlah Pemotongan Ternak Unggas menurut Jenis Unggas di Kecamatan Kuta Baro Tahun 2014

(Ekor)

Jenis Ternak	Jumlah
(1)	(2)
1. Ayam Buras	7.620
2. Ayam Ras Petelur	5.172
3. Ayam Ras Pedaging	.6569
4. Itik	11.801

Sumber: Dinas Peternakan Kabupaten Aceh Besar

Tabel 5.12 Jumlah Produksi Daging Ternak menurut Jenis Ternak di Kecamatan Kuta Baro Tahun 2014

(Kg)

Jenis Ternak	Produksi Daging
(1)	(2)
1. Sapi	41.638
2. Kerbau	28.289
3. Kambing	18.839
4. Domba	3.004
5. Ayam Buras	5.532
6. Ayam Ras Petelur	5.122
7. Ayam Ras Pedaging	3.218
8. Itik	11.683

Sumber: Dinas Peternakan Kabupaten Aceh Besar

Tabel 5.13 Jumlah Produksi Kulit Ternak menurut Jenis Ternak di Kecamatan Kuta Baro Tahun 2014

(Lembar)

Jenis Ternak	Kulit
(1)	(2)
1. Sapi	780
2. Kerbau	2.263
3. Kambing	1.796
4. Domba	366

Sumber: Dinas Peternakan Kabupaten Aceh Besar

Tabel 5.14 Jumlah Produksi Telur menurut Jenis Ternak di Kecamatan Kuta Baro Tahun 2014

(Kg)

Jenis Ternak	Produksi Telur
(1)	(2)

1. Ayam Buras

7.620

2. Ayam Ras Petelur


5.172

3. Itik

11.801

Sumber: Dinas Peternakan Kabupaten Aceh Besar

BAB 6
PERHUBUNGAN &
KOMUNIKASI



Tabel 6.1 Jenis Permukaan Jalan Utama Antar Gampong dalam Kecamatan Kuta Baro Tahun 2014

Nama Gampong	Jenis Permukaan			
	Aspal	Diperkeras	Tanah	Dapat dilalui Kendaraan Roda 4
(1)	(2)	(3)	(4)	(5)
01. Gue	-	✓	-	✓
02. Babah Jurong	-	✓	-	✓
03. Lambro Deyah	-	✓	-	✓
04. Lam Baed	-	✓	-	✓
05. Krueng Anoi	-	✓	-	✓
06. Cot Masam	-	✓	-	✓
07. Cot Mancang	-	✓	-	✓
08. Bueng Bakjok	-	✓	-	✓
09. Cot Beut	-	✓	-	✓
10. Ujong Blang	-	✓	-	✓
11. Seupeu	-	✓	-	✓
12. Lam Neuheun	-	✓	-	✓
13. Lam Puuk	-	✓	-	✓
14. Lambro Bileu	-	✓	-	✓
15. Lampoh Keude	-	✓	-	✓
16. Cot Peutano	-	✓	-	✓
17. Cot Cut	-	✓	-	✓
18. Lam Glumpang	-	✓	-	✓
19. Meunasah Bak Trieng	-	✓	-	✓
20. Lam Asan	-	✓	-	✓
21. Lamceu	-	✓	-	✓
22. Cot Preh	-	✓	-	✓
23. Puuk	-	✓	-	✓
24. Lam Seunong	-	✓	-	✓
25. Lam Trieng	-	✓	-	✓

Lanjutan Tabel 6.1

Nama Gampong	Jenis Permukaan			
	Aspal	Diperkeras	Tanah	Dapat dilalui Kendaraan Roda 4
(1)	(2)	(3)	(4)	(5)
26. Beurangong	-	✓	-	✓
27. Rabeu	-	✓	-	✓
28. Deyah	-	✓	-	✓
29. Cucum	-	✓	-	✓
30. Cot Yang	-	✓	-	✓
31. Cot Raya	-	✓	-	✓
32. Lampoh Tarom	-	✓	-	✓
33. Aron	-	✓	-	✓
34. Lam Roh	-	✓	-	✓
35. Bak Buloh	-	✓	-	✓
36. Lam Raya	-	✓	-	✓
37. Tumpok Lampoh	-	✓	-	✓
38. Lambunot Tanah	-	✓	-	✓
39. Lambunot Paya	-	✓	-	✓
40. Lamteube Mon Ara	-	✓	-	✓
41. Lamteubee Geupula	-	✓	-	✓
42. Lam Alu Cut	-	✓	-	✓
43. Lam Sabang	-	✓	-	✓
44. Lam Alu Raya	-	✓	-	✓
45. Leupung Ulee Alue	-	✓	-	✓
46. Leupung Mesjid	-	✓	-	✓
47. Cot Lamme	-	✓	-	✓
Jumlah	-	47	-	47

Sumber : Penelusuran KSK

Tabel 6.2 Jenis Penerangan Jalan Utama Antar Gampong dalam Kecamatan Kuta Baro Tahun 2014

Nama Gampong	Listrik diusahakan Pemerintah	Listrik Non Pemerintah	Tidak Ada Penerangan
(1)	(2)	(3)	(4)
01. Gue	✓	-	-
02. Babah Jurong	✓	-	-
03. Lambro Deyah	✓	-	-
04. Lam Baed	✓	-	-
05. Krueng Anoi	✓	-	-
06. Cot Masam	✓	-	-
07. Cot Mancang	✓	-	-
08. Bueng Bakjok	✓	-	-
09. Cot Beut	✓	-	-
10. Ujong Blang	✓	-	-
11. Seupeu	✓	-	-
12. Lam Neuheun	✓	-	-
13. Lam Puuk	✓	-	-
14. Lambro Bileu	✓	-	-
15. Lampoh Keude	✓	-	-
16. Cot Peutano	✓	-	-
17. Cot Cut	✓	-	-
18. Lam Glumpang	✓	-	-
19. Meunasah Bak Trieng	✓	-	-
20. Lam Asan	✓	-	-
21. Lamceu	✓	-	-
22. Cot Preh	✓	-	-
23. Puuk	✓	-	-
24. Lam Seunong	✓	-	-
25. Lam Trieng	✓	-	-

Lanjutan Tabel 6.2

Nama Gampong	Listrik diusahakan Pemeintah	Listrik Non Pemerintah	Tidak Ada Penerangan
(1)	(2)	(3)	(4)
26. Beurangong	✓	-	-
27. Rabeu	✓	-	-
28. Deyah	✓	-	-
29. Cucum	✓	-	-
30. Cot Yang	✓	-	-
31. Cot Raya	✓	-	-
32. Lampoh Tarom	✓	-	-
33. Aron	✓	-	-
34. Lam Roh	✓	-	-
35. Bak Buloh	✓	-	-
36. Lam Raya	✓	-	-
37. Tumpok Lampoh	✓	-	-
38. Lambunot Tanoh	✓	-	-
39. Lambunot Paya	✓	-	-
40. Lamteube Mon Ara	✓	-	-
41. Lamteubee Geupula	✓	-	-
42. Lam Alu Cut	✓	-	-
43. Lam Sabang	✓	-	-
44. Lam Alu Raya	✓	-	-
45. Leupung Ulee Alue	✓	-	-
46. Leupung Mesjid	✓	-	-
47. Cot Lamme	✓	-	-
Total	47	-	-

Sumber : Penelusuran KSK

Tabel 6.3 Sarana Komunikasi yang dapat digunakan dalam KecamatanKuta Baro Tahun 2014

Nama Gampong	Sarana Komunikasi		
	Radio	Televisi	Telepon / HP
(1)	(2)	(3)	(4)
01. Gue	✓	✓	✓
02. Babah Jurong	✓	✓	✓
03. Lambro Deyah	✓	✓	✓
04. Lam Baed	✓	✓	✓
05. Krueng Anoi	✓	✓	✓
06. Cot Masam	✓	✓	✓
07. Cot Mancang	✓	✓	✓
08. Bueng Bakjok	✓	✓	✓
09. Cot Beut	✓	✓	✓
10. Ujong Blang	✓	✓	✓
11. Seupeu	✓	✓	✓
12. Lam Neuheun	✓	✓	✓
13. Lam Puuk	✓	✓	✓
14. Lambro Bileu	✓	✓	✓
15. Lampoh Keude	✓	✓	✓
16. Cot Peutano	✓	✓	✓
17. Cot Cut	✓	✓	✓
18. Lam Glumpang	✓	✓	✓
19. Meunasah Bak Trieng	✓	✓	✓
20. Lam Asan	✓	✓	✓
21. Lamceu	✓	✓	✓
22. Cot Preh	✓	✓	✓
23. Puuk	✓	✓	✓
24. Lam Seunong	✓	✓	✓
25. Lam Trieng	✓	✓	✓

Lanjutan Tabel 6.3

Nama Gampong	Sarana Komunikasi		
	Radio	Televisi	Telepon / HP
(1)	(2)	(3)	(4)
26. Beurangong	✓	✓	✓
27. Rabeu	✓	✓	✓
28. Deyah	✓	✓	✓
29. Cucum	✓	✓	✓
30. Cot Yang	✓	✓	✓
31. Cot Raya	✓	✓	✓
32. Lampoh Tarom	✓	✓	✓
33. Aron	✓	✓	✓
34. Lam Roh	✓	✓	✓
35. Bak Buloh	✓	✓	✓
36. Lam Raya	✓	✓	✓
37. Tumpok Lampoh	✓	✓	✓
38. Lambunot Taroh	✓	✓	✓
39. Lambunot Paya	✓	✓	✓
40. Lamteube Mon Ara	✓	✓	✓
41. Lamteubee Geupula	✓	✓	✓
42. Lam Alu Cut	✓	✓	✓
43. Lam Sabang	✓	✓	✓
44. Lam Alu Raya	✓	✓	✓
45. Leupung Ulee Alue	✓	✓	✓
46. Leupung Mesjid	✓	✓	✓
47. Cot Lamme	✓	✓	✓
Jumlah	47	47	47

Sumber : Penelusuran KSK

Tabel 6.4 Jumlah Kantor Pos Indonesia dan Fasilitas Telekomunikasi dalam Kecamatan Kuta Baro Tahun 2014

Jenis Fasilitas	Jumlah
(1)	(2)
1 Kantor Pos Indonesia	1
2. Kantor Telekomunikasi	-
3. Warung Telekomunikasi	-
4. Warung Internet	1

Sumber :Penelusuran KSK

Tabel 6.5 Banyaknya Desa Menurut Keberadaan Base Transceiver Station (BTS) dan Sinyal Telepon Seluler di Kecamatan Kuta Baru

Nama Gampong	Keberadaan BTS	Kekuatan Sinyal Telepon Seluler		
		Kuat	Lemah	Tidak ada
(1)	(2)	(3)	(4)	(5)
01. Gue	0	1	0	0
02. Babah Jurong	0	1	0	0
03. Lambro Deyah	0	1	0	0
04. Lam Baed	0	1	0	0
05. Krueng Anoi	1	1	0	0
06. Cot Masam	0	1	0	0
07. Cot Mancang	0	1	0	0
08. Bueng Bakjok	0	1	0	0
09. Cot Beut	0	1	0	0
10. Ujong Blang	0	1	0	0
11. Seupeu	0	1	0	0
12. Lam Neuheun	0	1	0	0
13. Lam Puuk	0	1	0	0
14. Lambro Bileu	0	1	0	0
15. Lampoh Keude	0	1	0	0
16. Cot Peutano	0	1	0	0
17. Cot Cut	0	1	0	0
18. Lam Glumpang	0	1	0	0
19. Meunasah Bak Trieng	0	1	0	0
20. Lam Asan	0	1	0	0
21. Lamceu	1	1	0	0
22. Cot Preh	0	1	0	0
23. Puuk	0	0	1	0
24. Lam Seunong	0	0	1	0
25. Lam Trieng	0	1	0	0

Lanjutan Tabel 6.5

Nama Gampong	Keberadaan BTS	Kekuatan Sinyal Telepon Seluler		
		Kuat	Lemah	Tidak ada
(1)	(2)	(3)	(4)	(5)
26. Beurangong	1	1	0	0
27. Rabeu	0	1	0	0
28. Deyah	0	1	0	0
29. Cucum	1	1	0	0
30. Cot Yang	0	1	0	0
31. Cot Raya	0	1	0	0
32. Lampoh Tarom	0	0	1	0
33. Aron	0	0	1	0
34. Lam Roh	0	1	0	0
35. Bak Buloh	0	0	1	0
36. Lam Raya	0	0	1	0
37. Tumpok Lampoh	0	0	1	0
38. Lambunot Tanoh	0	1	0	0
39. Lambunot Paya	0	1	0	0
40. Lamteube Mon Ara	0	1	0	0
41. Lamteube Geupula	0	1	0	0
42. Lam Alu Cut	0	0	1	0
43. Lam Sabang	0	1	0	0
44. Lam Alu Raya	0	0	1	0
45. Leupung Ulee Alue	0	0	1	0
46. Leupung Mesjid	0	0	1	0
47. Cot Lamme	0	0	1	0
Jumlah	4	35	12	0


Sumber : PODES 2014

Halaman Ini Sengaja Dikosongkan

<http://acehbesarkab.bps.go.id>

BAB 7

PEREKONOMIAN



Tabel 7.1 Banyaknya Koperasi Menurut Jenisnya di Kecamatan Kuta Baro Tahun 2014

Nama Gampong	Jenis Koperasi			
	KUD	Kopinkra	Kospin	Koperasi Lainnya
(1)	(2)	(3)	(4)	(5)
01. Gue	0	0	0	0
02. Babah Jurong	0	0	0	0
03. Lambro Deyah	0	0	0	0
04. Lam Baed	0	0	0	0
05. Krueng Anoi	0	0	0	0
06. Cot Masam	0	0	0	0
07. Cot Mancang	0	0	0	0
08. Bueng Bakjok	0	0	0	0
09. Cot Beut	0	0	0	0
10. Ujong Blang	0	0	0	0
11. Seupeu	0	0	0	0
12. Lam Neuheun	0	0	0	0
13. Lam Puuk	0	0	0	0
14. Lambro Bileu	0	0	0	0
15. Lampoh Keude	0	0	0	0
16. Cot Peutano	0	0	0	0
17. Cot Cut	0	0	0	0
18. Lam Glumpang	0	0	0	0
19. Meunasah Bak Trieng	0	0	0	0
20. Lam Asan	0	0	0	1
21. Lamceu	0	0	0	0
22. Cot Preh	0	0	2	0
23. Puuk	0	0	0	0
24. Lam Seunong	0	0	1	0
25. Lam Trieng	0	0	0	0

Lanjutan Tabel 7.1

Nama Gampong	Jenis Koperasi			
	KUD	Kopinkra	Kospin	Koperasi Lainnya
(1)	(2)	(3)	(4)	(5)
26. Beurangong	0	0	0	0
27. Rabeu	0	0	0	0
28. Deyah	0	0	0	0
29. Cucum	0	0	0	0
30. Cot Yang	0	0	0	0
31. Cot Raya	0	0	0	0
32. Lampoh Tarom	0	0	1	0
33. Aron	0	0	0	0
34. Lam Roh	0	0	0	0
35. Bak Buloh	0	0	0	0
36. Lam Raya	0	0	0	0
37. Tumpok Lampoh	0	0	0	0
38. Lambunot Tanah	0	0	0	0
39. Lambunot Paya	0	0	0	0
40. Lamteube Mon Ara	0	0	0	0
41. Lamteubee Geupula	0	0	0	0
42. Lam Alu Cut	0	0	0	0
43. Lam Sabang	0	0	0	0
44. Lam Alu Raya	0	0	0	0
45. Leupung Ulee Alue	0	0	0	0
46. Leupung Mesjid	0	0	0	0
47. Cot Lamme	0	0	0	0
Jumlah	0	0	4	1

Sumber : PODES 2014

Tabel 7.2 Jumlah Kantor Pelayanan Nasabah Menurut Jenis Bank di Kecamatan Kuta Baro Tahun 2014

Nama Gampong	Jenis Bank		
	Bank Umum Pemerintah	Bank Umum Swasta	Bank Pengkreditan Rakyat
(1)	(3)	(4)	(5)
01. Gue	-	-	-
02. Babah Jurong	-	-	-
03. Lambro Deyah	-	-	-
04. Lam Baed	-	-	-
05. Krueng Anoi	-	-	-
06. Cot Masam	-	-	-
07. Cot Mancang	-	-	-
08. Bueng Bakjok	-	-	-
09. Cot Beut	-	-	-
10. Ujong Blang	-	-	-
11. Seupeu	-	-	-
12. Lam Neuheun	-	-	-
13. Lam Puuk	-	-	-
14. Lambro Bileu	-	-	-
15. Lampoh Keude	-	-	-
16. Cot Peutano	-	-	-
17. Cot Cut	-	-	-
18. Lam Glumpang	-	-	-
19. Meunasah Bak Trieng	-	-	-
20. Lam Asan	-	-	-
21. Lamceu	-	-	-
22. Cot Preh	-	-	-
23. Puuk	-	-	-
24. Lam Seunong	-	-	1
25. Lam Trieng	-	-	-

Lanjutan Tabel 7.2

Nama Gampong	Jenis Bank		
	Bank Umum Pemerintah	Bank Umum Swasta	Bank Pengkreditan Rakyat
(1)	(3)	(4)	(5)
26. Beurangong	-	-	-
27. Rabeu	-	-	-
28. Deyah	-	-	-
29. Cucum	-	-	-
30. Cot Yang	-	-	-
31. Cot Raya	-	-	-
32. Lampoh Tarom	-	-	-
33. Aron	-	-	-
34. Lam Roh	-	-	-
35. Bak Buloh	-	-	-
36. Lam Raya	-	-	-
37. Tumpok Lampoh	-	-	-
38. Lambunot Tanoh	-	-	-
39. Lambunot Paya	-	-	-
40. Lamteube Mon Ara	-	-	-
41. Lamteubee Geupula	-	-	-
42. Lam Alu Cut	-	-	-
43. Lam Sabang	-	-	-
44. Lam Alu Raya	-	-	-
45. Leupung Ulee Alue	-	-	-
46. Leupung Mesjid	-	-	-
47. Cot Lamme	-	-	-
Jumlah	-	-	1

Sumber : Penelusuran KSK

Tabel 7.3 Banyaknya Industri Kecil dan Mikro Menurut Jenis Bahan Baku di Kecamatan Kuta Baro Tahun 2014

Nama Gampong	Jenis Industri Kecil dan Mikro			
	Industri dari kulit	Industri dari kayu	Industri dari logam mulia	Industri anyaman
(1)	(2)	(3)	(4)	(5)
01. Gue	0	0	0	0
02. Babah Jurong	0	0	0	0
03. Lambro Deyah	0	0	0	0
04. Lam Baed	0	0	0	0
05. Krueng Anoi	0	0	1	0
06. Cot Masam	0	0	0	0
07. Cot Mancang	0	0	0	0
08. Bueng Bakjok	0	1	0	0
09. Cot Beut	0	1	0	0
10. Ujong Blang	0	0	0	0
11. Seupeu	0	0	0	0
12. Lam Neuheun	0	0	0	0
13. Lam Puuk	0	0	0	0
14. Lambro Bileu	0	0	0	0
15. Lampoh Keude	0	0	0	0
16. Cot Peutano	0	0	0	0
17. Cot Cut	0	0	0	0
18. Lam Glumpang	0	0	0	0
19. Meunasah Bak Trieng	0	0	0	0
20. Lam Asan	0	0	0	0
21. Lamceu	0	0	1	0
22. Cot Preh	0	0	0	0
23. Puuk	0	0	0	0
24. Lam Seunong	0	0	0	0
25. Lam Trieng	0	0	0	0

Lanjutan Tabel 7.3

Nama Gampong	Jenis Industri Kecil dan Mikro			
	Industri dari kulit	Industri dari kayu	Industri dari logam mulia	Industri anyaman
(1)	(2)	(3)	(4)	(5)
26. Beurangong	0	0	0	0
27. Rabeu	0	0	0	0
28. Deyah	0	0	0	0
29. Cucum	0	0	0	0
30. Cot Yang	0	0	0	0
31. Cot Raya	0	0	0	0
32. Lampoh Tarom	0	0	0	0
33. Aron	0	0	0	0
34. Lam Roh	0	0	0	0
35. Bak Buloh	0	0	0	0
36. Lam Raya	0	0	0	0
37. Tumpok Lampoh	0	0	0	0
38. Lambunot Tanah	0	0	0	0
39. Lambunot Paya	0	0	0	0
40. Lamteube Mon Ara	0	0	0	0
41. Lamteubee Geupula	0	0	0	0
42. Lam Alu Cut	0	0	0	0
43. Lam Sabang	0	0	1	0
44. Lam Alu Raya	0	0	0	0
45. Leupung Ulee Alue	0	0	0	0
46. Leupung Mesjid	0	0	0	0
47. Cot Lamme	0	0	0	0
Jumlah	0	2	3	0

Lanjutan Tabel 7.3

Nama Gampong	Jenis Industri Kecil dan Mikro			
	Industri Gerabah/ Keramik	Industri dari kain Tenun	Industri Makanan/ Minuman	Industri Lainnya
(1)	(6)	(7)	(8)	(9)
01. Gue	0	0	0	0
02. Babah Jurong	0	0	0	0
03. Lambro Deyah	0	0	0	0
04. Lam Baed	0	0	0	0
05. Krueng Anoi	1	0	2	0
06. Cot Masam	0	0	0	0
07. Cot Mancang	0	0	0	0
08. Bueng Bakjok	0	0	0	0
09. Cot Beut	0	0	0	2
10. Ujong Blang	0	0	1	0
11. Seupeu	0	0	1	0
12. Lam Neuheun	0	0	0	1
13. Lam Puuk	0	0	0	0
14. Lambro Bileu	0	0	0	1
15. Lampoh Keude	0	0	0	0
16. Cot Peutano	0	0	0	0
17. Cot Cut	0	0	0	0
18. Lam Glumpang	0	0	0	0
19. Meunasah Bak Trieng	0	0	0	0
20. Lam Asan	0	0	0	0
21. Lamceu	1	0	1	1
22. Cot Preh	0	0	0	0
23. Puuk	0	0	0	0
24. Lam Seunong	0	0	0	0
25. Lam Trieng	0	0	0	0

Lanjutan Tabel 7.3

Nama Gampong	Jenis Industri Kecil dan Mikro			
	Industri Gerabah/ Keramik	Industri dari kain Tenun	Industri Makanan/ Minuman	Industri Lainnya
(1)	(6)	(7)	(8)	(9)
26. Beurangong	0	0	0	0
27. Rabeu	0	0	0	0
28. Deyah	0	0	0	0
29. Cucum	0	0	0	0
30. Cot Yang	0	0	0	0
31. Cot Raya	0	0	0	0
32. Lampoh Tarom	0	0	0	0
33. Aron	0	0	0	0
34. Lam Roh	0	0	0	2
35. Bak Buloh	0	0	1	0
36. Lam Raya	0	0	0	0
37. Tumpok Lampoh	0	0	0	0
38. Lambunot Tanoh	0	0	0	0
39. Lambunot Paya	0	0	0	0
40. Lamteube Mon Ara	0	0	0	0
41. Lamteubee Geupula	0	0	0	0
42. Lam Alu Cut	0	0	0	0
43. Lam Sabang	1	0	0	0
44. Lam Alu Raya	0	0	0	0
45. Leupung Ulee Alue	0	0	0	1
46. Leupung Mesjid	0	0	0	0
47. Cot Lamme	0	0	0	0
Jumlah	3	0	6	8

Sumber : PODES 2014

Tabel 7.4 Banyaknya Sarana Perekonomian Menurut Jenis Fasilitasnya di Kecamatan Kuta Baro Tahun 2014

Nama Gampong	Jenis Fasilitas Sarana Perekonomian			
	Mini Market	Restoran/ Rumah Makan	Warung/ Kedai Makanan	Toko Kelontong
(1)	(2)	(3)	(4)	(5)
01. Gue	0	0	3	3
02. Babah Jurong	0	0	2	1
03. Lambro Deyah	0	0	2	1
04. Lam Baed	0	0	1	2
05. Krueng Anoi	0	0	3	4
06. Cot Masam	0	0	1	1
07. Cot Mancang	0	0	2	2
08. Bueng Bakjok	0	0	3	3
09. Cot Beut	0	0	1	0
10. Ujong Blang	0	0	3	2
11. Seupeu	0	0	4	3
12. Lam Neuheun	0	0	0	0
13. Lam Puuk	0	0	0	2
14. Lambro Bileu	1	0	18	6
15. Lampoh Keude	0	0	5	0
16. Cot Peutano	0	0	1	0
17. Cot Cut	0	0	6	0
18. Lam Glumpang	0	0	5	0
19. Meunasah Bak Trieng	0	0	3	0
20. Lam Asan	0	0	8	0
21. Lamceu	0	0	0	2
22. Cot Preh	0	0	4	5
23. Puuk	0	0	2	0
24. Lam Seunong	0	0	2	2
25. Lam Trieng	0	0	3	0

Lanjutan Tabel 7.4

Nama Gampong	Jenis Fasilitas Sarana Perekonomian			
	Mini Market	Restoran/ Rumah Makan	Warung/ Kedai Makanan	Toko Kelontong
(1)	(2)	(3)	(4)	(5)
26. Beurangong	0	0	2	0
27. Rabeu	0	0	2	0
28. Deyah	0	0	4	4
29. Cucum	0	0	2	1
30. Cot Yang	0	0	2	7
31. Cot Raya	1	0	6	38
32. Lampoh Tarom	0	0	1	2
33. Aron	0	0	1	0
34. Lam Roh	0	0	0	0
35. Bak Buloh	0	0	2	2
36. Lam Raya	0	0	3	0
37. Tumpok Lampoh	0	0	3	0
38. Lambunot Tanoh	0	0	0	0
39. Lambunot Paya	0	0	0	1
40. Lamteube Mon Ara	0	0	0	2
41. Lamteubee Geupula	0	0	1	0
42. Lam Alu Cut	0	0	3	0
43. Lam Sabang	0	0	1	1
44. Lam Alu Raya	0	0	2	0
45. Leupung Ulee Alue	0	0	4	0
46. Leupung Mesjid	0	0	1	0
47. Cot Lamme	0	0	2	0
Jumlah	2	0	124	97

Lanjutan Tabel 7.4

Nama Gampong	Jenis Fasilitas Sarana Perekonomian				
	Hotel/ penginapan	Pasar dengan bangunan permanen	Pasar bangunan semi permanen	Pasar tanpa bangunan	Kelompok Pertokoan
(1)	(6)	(7)	(8)	(9)	(10)
01. Gue	0	0	0	0	1
02. Babah Jurong	0	0	0	0	0
03. Lambro Deyah	0	0	0	0	0
04. Lam Baed	0	0	0	0	0
05. Krueng Anoi	0	0	0	0	0
06. Cot Masam	0	0	0	0	0
07. Cot Mancang	0	0	0	0	0
08. Bueng Bakjok	0	0	0	0	0
09. Cot Beut	0	0	0	0	0
10. Ujong Blang	0	0	0	0	0
11. Seupeu	0	0	0	0	0
12. Lam Neuheun	0	0	0	0	0
13. Lam Puuk	0	0	0	0	0
14. Lambro Bileu	0	0	1	0	1
15. Lampoh Keude	0	0	0	0	0
16. Cot Peutano	0	0	0	0	1
17. Cot Cut	0	0	0	0	0
18. Lam Glumpang	0	0	0	0	0
19. Meunasah Bak Trieng	0	0	0	0	0
20. Lam Asan	0	0	0	0	0
21. Lamceu	0	0	0	0	0
22. Cot Preh	0	0	0	0	0
23. Puuk	0	0	0	0	0
24. Lam Seunong	0	0	0	0	0
25. Lam Trieng	0	0	0	0	1

Lanjutan Tabel 7.4

Nama Gampong	Jenis Fasilitas Sarana Perekonomian				
	Hotel/ penginapan	Pasar dengan bangunan permanen	Pasar bangunan semi permanen	Pasar tanpa bangunan	Kelompok Pertokoan
(1)	(6)	(7)	(8)	(9)	(10)
26. Beurangong	0	0	0	0	0
27. Rabeu	0	0	0	0	1
28. Deyah	0	0	0	0	0
29. Cucum	0	0	0	0	0
30. Cot Yang	0	0	0	0	0
31. Cot Raya	0	1	0	0	1
32. Lampoh Tarom	0	0	0	0	1
33. Aron	0	0	0	0	0
34. Lam Roh	0	0	0	0	0
35. Bak Buloh	0	0	0	0	0
36. Lam Raya	0	0	0	0	1
37. Tumpok Lampoh	0	0	0	0	0
38. Lambunot Tanoh	0	0	0	0	0
39. Lambunot Paya	0	0	0	0	0
40. Lamteube Mon Ara	0	0	0	0	0
41. Lamteubee Geupula	0	0	0	0	0
42. Lam Alu Cut	0	0	0	0	0
43. Lam Sabang	0	0	0	0	0
44. Lam Alu Raya	0	0	0	0	0
45. Leupung Ulee Alue	0	0	0	0	0
46. Leupung Mesjid	0	0	0	0	0
47. Cot Lamme	0	0	0	0	0
Jumlah	0	2	0	0	8

Sumber : PODES 2014



DATA
MENCERDASKAN BANGSA

<http://acehbesarkab.bps.go.id>



Badan Pusat Statistik Kabupaten Aceh Besar
Jl. Jenderal Sudirman No.7 Kota Jantho 23911 Telp/Fax : (0651) 92177
website : acehbesarkab.bps.go.id email : bps1108@bps.go.id

