

Katalog : 1101002.1276010

STATISTIK DAERAH KECAMATAN BINJAI SELATAN 2016



**BADAN PUSAT STATISTIK
KOTA BINJAI**
BPS-Statistics of Binjai Municipality

STATISTIK DAERAH KECAMATAN BINJAI SELATAN 2016



**STATISTIK DAERAH
KECAMATAN BINJAI SELATAN**

2016

<https://binjaikota.bf.go.id>

STATISTIK DAERAH KECAMATAN BINJAI SELATAN 2016

Nomor Publikasi : 12760.1610
Katalog BPS : 1101002.1276010
Ukuran Buku : 17,6 cm x 25 cm
Jumlah Halaman : v + 22 halaman

Naskah :

Seksi Neraca Wilayah dan Analisis Statistik
Badan Pusat Statistik Kota Binjai

Gambar Kulit :

Seksi Integrasi Pengolahan dan Diseminasi Statistik
Badan Pusat Statistik Kota Binjai

Diterbitkan Oleh :

©Badan Pusat Statistik Kota Binjai

Dicetak oleh:

©Badan Pusat Statistik Kota Binjai

**Dilarang mengumumkan, mendistribusikan, mengomunikasikan,
dan/atau menggandakan sebagian atau seluruh isi buku ini untuk tujuan
komersial tanpa izin tertulis dari Badan Pusat Statistik**

*Prohibited to announce, distribute, communicate, and/or copy part or all of this
book for commercial purpose without permission from BPS-Statistics
Indonesia*



KATA PENGANTAR

Publikasi **Statistik Daerah Kecamatan Binjai Selatan 2016** yang diterbitkan oleh Badan Pusat Statistik Kota Binjai memuat berbagai data dan informasi terpilih seputar Kecamatan Binjai Selatan yang dianalisis secara sederhana untuk membantu pengguna data dalam memahami perkembangan pembangunan serta potensi yang ada di daerah Kecamatan Binjai Selatan.

Publikasi **Statistik Daerah Kecamatan Binjai Selatan 2016** diterbitkan untuk melengkapi publikasi-publikasi statistik yang sudah terbit secara rutin setiap tahun. Berbeda dengan publikasi-publikasi yang sudah ada, publikasi ini lebih menekankan pada analisis.

Materi yang disajikan dalam **Statistik Daerah Kecamatan Binjai Selatan 2016** memuat berbagai indikator-indikator terpilih yang terkait dengan pembangunan di berbagai sektor di Kecamatan Binjai Selatan dan diharapkan dapat menjadi bahan rujukan dalam perencanaan dan evaluasi kegiatan pembangunan.

Akhirnya, kritik dan saran konstruktif dari berbagai pihak kami harapkan untuk penyempurnaan penerbitan mendatang. Semoga publikasi ini mampu memenuhi tuntutan kebutuhan data statistik, baik oleh instansi pemerintah, swasta, kalangan akademisi maupun masyarakat luas.

Kepala Badan Pusat Statistik
Kota Binjai,

Sunanto, SE



KATA PENGANTAR

Publikasi **Statistik Daerah Kecamatan Binjai Selatan 2016** diterbitkan oleh Koordinator Statistik Kecamatan Binjai Selatan dan berisi data dan informasi terpilih seputar Kecamatan yang dianalisis secara sederhana untuk membantu pengguna data memahami perkembangan pembangunan serta potensi yang ada di Kecamatan Binjai Selatan.

Publikasi ini diterbitkan untuk melengkapi Publikasi-Publikasi yang sudah terbit secara rutin setiap tahun. Berbeda dengan Publikasi-Publikasi yang sudah ada, Publikasi ini lebih menekankan pada analisis.

Materi yang disajikan dalam Statistik Daerah Kecamatan Binjai Selatan 2016 memuat berbagai informasi/indikator terpilih yang terkait dengan pembangunan di berbagai sektor di Kecamatan Binjai Selatan dan diharapkan dapat menjadi bahan rujukan/kajian dalam perencanaan dan evaluasi kegiatan pembangunan.

Kritik dan saran konstruktif berbagai pihak kami harapkan untuk penyempurnaan penerbitan mendatang. Semoga Publikasi ini mampu memenuhi tuntutan kebutuhan data statistik, baik oleh instansi/dinas pemerintah, swasta, kalangan akademisi maupun masyarakat luas.

Binjai, September 2016
Koordinator Statistik Kecamatan Binjai Selatan

Dharma Utama Rambe



DAFTAR ISI

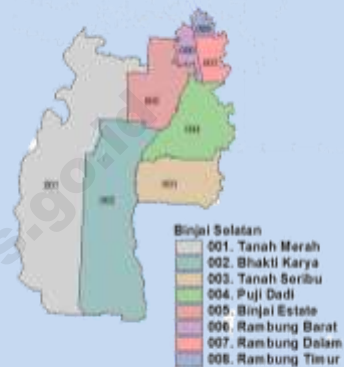
Bab 1. Geografi dan Iklim	1	Bab 7. Pertanian	7
Bab 2. Pemerintahan	2	Bab 8. Listrik dan Air Bersih	8
Bab 3. Penduduk	3	Bab 9. Industri & Perdagangan	9
Bab 4. Pendidikan	4	Bab 10. Pajak Bumi dan Bangunan .	10
Bab 5. Kesehatan	5	Lampiran	12
Bab 6. Sosial	6		

Kecamatan Binjai Selatan adalah salah satu dari lima kecamatan yang terdapat di Kota Binjai, terletak pada posisi Selatan dari Kota Binjai. Luas wilayah Kecamatan Binjai Selatan sebesar 29,96 km² atau 33,20 persen dari total luas Kota Binjai, dan merupakan kecamatan terluas di Kota Binjai.

Dilihat dari topografinya, Kecamatan Binjai Selatan terletak ± 30 m di atas permukaan laut.

Kecamatan Binjai Selatan, terdiri atas 8 kelurahan dan 61 lingkungan, terletak di sebelah Selatan Kota Binjai yang berbatasan dengan Sebelah Selatan dan Barat berbatasan dengan Kabupaten Langkat, Sebelah Utara dengan Kecamatan Binjai Kota dan Sebelah Timur Berbatasan dengan kecamatan Binjai Timur dan Kabupaten Deli Serdang.

Peta Kecamatan Binjai Selatan



Sumber : Kecamatan Binjai Selatan Dalam Angka 2015

Statistik Geografi dan Iklim

Kecamatan Binjai Selatan

Uraian	Satuan	2015
[1]	[2]	[3]
Luas	km ²	29,96
Ketinggian	m	30
Kelurahan	lurah	8
Lingkungan	kepling	61
Jarak ke-Ibukota	km	1,8

Sumber: Kecamatan Binjai Selatan Dalam Angka 2016

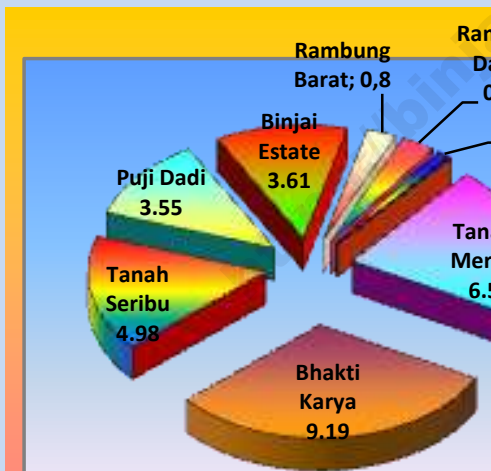


Statistik Pemerintah di Kecamatan Binjai Selatan

Wilayah	2013	2014	2015
[1]	[2]	[3]	[4]
Kelurahan	8	8	8
Lingkungan	61	61	61

Sumber : Kecamatan Binjai Selatan dalam Angka 2014, 2015, 2016

Luas Wilayah Kelurahan di Kecamatan Binjai Selatan



Sumber : Kecamatan Binjai Selatan Dalam Angka 2015

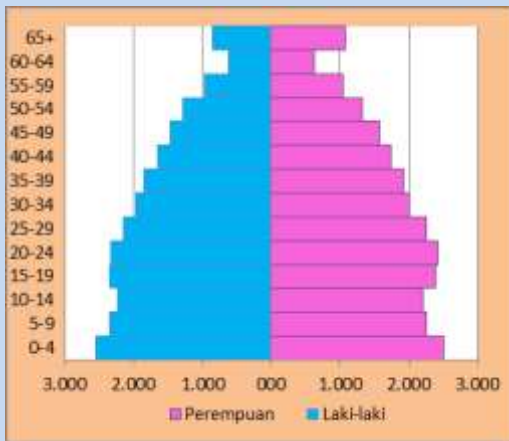
Kecamatan Binjai Selatan terbagi atas 8 wilayah kelurahan yakni Kelurahan Tanah Merah, Bhakti Karya, Tanah Seribu, Puji Dadi, Binjai Estate, Rambung Barat, Rambung Dalam dan Kelurahan Rambung Timur.

Luas wilayah masing-masing kelurahan di Kecamatan Binjai Selatan yakni, Kelurahan Tanah Merah 6,50 km², Kelurahan Bhakti Karya 9,19 km² (Merupakan Kelurahan yang terluas), Kelurahan Tanah Seribu 4,98 km², Kelurahan Puji Dadi 3,55 km², Kelurahan Binjai Estate 3,61 km², Kelurahan Rambung Barat 0,80 km², Kelurahan Rambung Dalam 0,93 km², dan Kelurahan Rambung Timur 0,40 km².

Jarak rata – rata kantor kelurahan terhadap kantor kecamatan antara 1,8 – 3,0 km.



Piramida Penduduk Kecamatan Binjai Selatan 2015



Sumber : Kecamatan Binjai Selatan Dalam Angka 2016

Indikator Kependudukan Kecamatan Binjai Selatan

Uraian	2014	2015
[1]	[2]	[3]
Jumlah Penduduk (jiwa)	52.575	53.493
Kepadatan Penduduk (jiwa/km ²)	1.755	1.785
Sex Ratio (%)	97,80	97,80
Jumlah Rumah Tangga (ruta)	11.742	11.855
Rata-Rata ART (jiwa/ruta)	4,48	4,51
Penduduk Kelompok Umur		
0 -14 thn	14.303	14.455
15 - 64 thn	36.240	36.919
> 65 thn	2.032	2.119

Sumber : Kecamatan Binjai Dalam Angka 2015, 2016

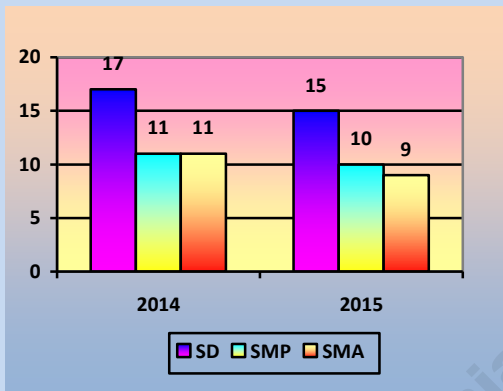
Penduduk Kecamatan Binjai Selatan di tahun 2015 didominasi oleh penduduk muda/dewasa dimana komposisi penduduk kelompok usia produktif (15 – 64 tahun) lebih banyak yakni sebesar 36.919 jiwa (69,02 persen), dibandingkan kelompok usia non produktif (0-14 tahun) yang hanya 14.455 jiwa (27,02 persen), dan usia manula (65 tahun ke atas) sebesar 2.119 jiwa (3,96 persen).

Pada tahun 2015 jumlah penduduk kecamatan Binjai Selatan sebanyak 53.493 jiwa. Angka ini mengalami peningkatan dibandingkan tahun 2014 yakni 52.575 jiwa. Dengan luas wilayah 29,96 km², pada tahun 2015 kepadatan penduduk sebanyak 1.785 jiwa per km².

Sex ratio tahun 2015 di Kecamatan Binjai Selatan adalah 97,80 Hal ini berarti setiap 97,80 orang penduduk Laki-laki di Kecamatan Binjai Selatan ada 100 orang penduduk Perempuan.



Rasio Guru dan Murid di Kecamatan Binjai Selatan 2014 dan 2015



Sumber : Kecamatan Binjai Selatan Dalam Angka 2015, dan 2016

Capaian di bidang pendidikan berhubungan erat dengan ketersediaan fasilitas pendidikan. Pada tingkat pendidikan SD di Kecamatan Binjai Selatan untuk tahun ajaran 2015/2016 seorang guru rata-rata mengajar 15 murid SD. Semakin tinggi tingkat pendidikan maka beban seorang guru semakin sedikit, dimana untuk tingkat pendidikan SLTP seorang guru rata-rata mengajar 10 murid dan untuk tingkat SLTA seorang guru rata-rata mengajar 9 Orang murid

Jumlah fasilitas pendidikan di Kecamatan Binjai Selatan tahun 2015 antara lain; terdapat 31 Sekolah Dasar (SD) yang terdiri dari 30 SD Negeri dan 1 SD swasta. Sedangkan Sekolah Menengah Pertama (SMP) ada 7 yang terdiri dari 3 SMP Negeri dan 4 SMP Swasta. Untuk Sekolah Menengah Atas (SMA) dan Sekolah Menengah Kejuruan (SMK) ada 11 unit yang terdiri dari 3 SLTA Negeri dan 8 SLTA swasta.(per jurusan)

Keseluruhan jenjang pendidikan tersebut mendidik siswa masing – masing untuk tingkat SD negeri/ swasta sebanyak 5.926 siswa, tingkat SLTP negeri/swasta mendidik 2.058 siswa, tingkat SLTA/SMK negeri/swasta 4.624 siswa.



Fasilitas kesehatan di Kecamatan Binjai Selatan sebagai rujukan penduduk di Kecamatan Binjai Selatan antara lain; Rumah Sakit, Puskesmas, Puskesmas Pembantu, Balai Pengobatan (BP), Praktek Dokter dan Posyandu dimana: rumah sakit sebanyak 2 unit, puskesmas sebanyak 2 unit, Puskemas Pembantu 4 unit, BP 1 unit, praktek dokter 8 unit, Posyandu 50 unit dan praktek bidan 5 unit yang tersebar di 8 kelurahan di Kecamatan Binjai Selatan.

Untuk tenaga medis di Kecamatan Binjai Selatan berjumlah 87 orang yang terdiri dari 20 orang dokter, 23 orang bidan dan 42 orang perawat.

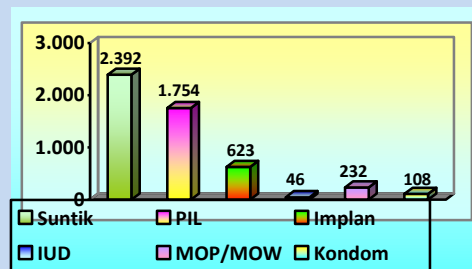
Di Kecamatan Binjai Selatan terjadi penurunan jumlah Pasangan Usia Subur dari 7.869 pasangan di tahun 2014 menjadi 7.482 pasangan di tahun 2015 atau terjadi penurunan sebesar 4,91 persen. Demikian juga pada pasangan usia subur yang menggunakan alat kontrasepsi dan yang tidak menggunakan alat kontrasepsi. Pengguna alat Kontraasepsi di Kecamatan Binjai Selatan turun dari 5.895 pasang di tahun 2014 menjadi 5.155 pasang di tahun 2015 atau naik sebesar 12,55 persen. Sedangkan pasangan yang tidak menggunakan alat kontrasepsi sebanyak 2.327 pasang di

Statistik Kesehatan Kecamatan Binjai Selatan

Uraian [1]	2014 [2]	2015 [3]
Tempat Berobat		
Rumah Sakit	2	2
Puskesmas	2	2
Puskesmas Pembantu	4	4
Balai Pengobatan	1	1
Praktek Dokter	8	8
Posyandu	50	50
Praktek Bidan	5	5

Sumber: Kecamatan Binjai Selatan Dalam Angka 2014,2015
Kota Binjai Dalam Angka 2015,2016

Banyaknya Pasangan Usia Subur (PUS) yang Menggunakan Alat Kontrasepsi menurut Jenis Alat Kontrasepsi yang Dipakai di Kecamatan Binjai Selatan



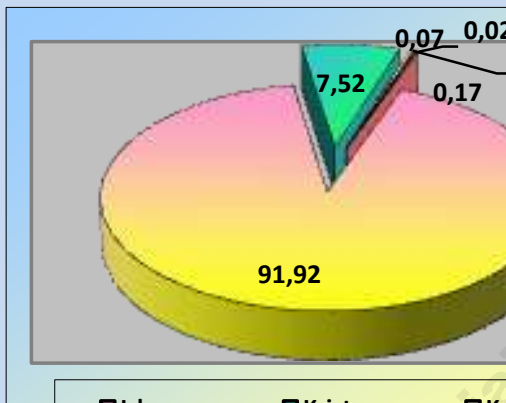
6

Sumber: Ke...

SOSIAL



Jumlah Penduduk di Kecamatan Binjai Selatan menurut Agama 2015

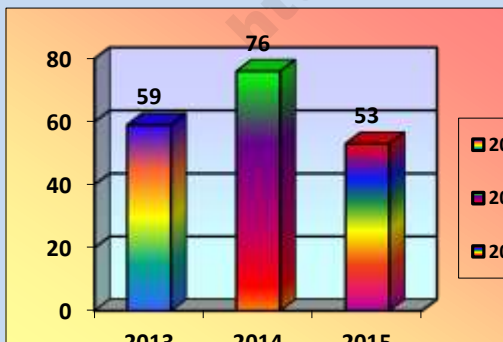


Sumber: Sensus Penduduk 2010

Sebagian besar penduduk Kecamatan Binjai Selatan sebagai pemeluk agama Islam (91,92 persen), pemeluk agama Kristen Protestan (7,52 persen), pemeluk agama Katolik (0,30 persen), pemeluk agama Budha (0,17 persen), pemeluk agama Hindu (0,07 persen) dan pemeluk agama Lainnya (0,02 persen)

Jumlah sarana tempat ibadah yang ada di Kecamatan Binjai Selatan pada tahun 2015 yakni: mesjid 42 unit, musholla sebanyak 35 unit, gereja ada unit dan Vihara/Klenteng terdapat 1 unit.

Banyaknya Jemaah Haji di Kecamatan Binjai Selatan 2012 - 2014



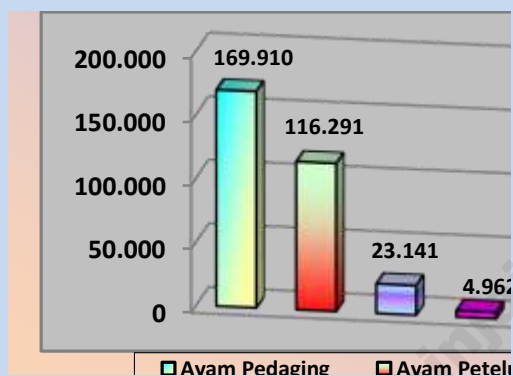
Sumber: Kota Binjai Dalam Angka 2014

Banyaknya jemaah Haji Binjai Selatan ada sebanyak 53 orang pada tahun 2015. Hal ini mengalami penurunan dibandingkan 2014 yakni sebanyak 76 orang.

Jumlah yang berkorban dan yang menerima kurban di kecamatan binjai selatan pada tahun 2015 meningkat jika dibandingkan dengan tahun 2014. yang berkorban sebanyak 928 Orang, yang menerima kurban 19.500 orang.



**Jumlah Ternak Unggas
Kecamatan Binjai Selatan
2015**



Sumber : Kecamatan Binjai Selatan Dalam Angka, 2015

**Statistik Tanaman Padi Palawija
Kecamatan Binjai Selatan**

Uraian	2013	2014	2015
[1]	[2]	[3]	(4)
Padi Sawah			
Luas Panen (Ha)	1.406	1.464	1401
Produksi (Ton)	883,89	907,6	867,3
Jagung			
Luas Panen (Ha)	345	285	485
Produksi (Ton)	2.186	1.788	3201
Kedelai			
Luas Panen (Ha)			
Produksi (Ton)			
Kacang Tanah			
Luas Panen (Ha)	40	16	30
Produksi (Ton)	89	34	66
Kacang Hijau			
Luas Panen (Ha)	40	5	40
Produksi (Ton)	40	6	30
Ubi Kayu			
Luas Panen (Ha)	29	65	23
Produksi (Ton)	421	929,4	328

Di Kecamatan Binjai Selatan tercatat areal pertanian untuk sawah di tahun 2015 seluas 695,58 ha, areal pertanian bukan sawah seluas 1.122,25 ha, dan lahan non pertanian seluas 1.178,67 ha.

Populasi ternak besar di Kecamatan Binjai Selatan pada tahun 2014 yang paling banyak adalah sapi/lembu sebanyak 1.550 ekor, diikuti dengan kerbau sebanyak 46 ekor, sedangkan sapi perah tidak ada di Kecamatan Binjai Selatan.

Sementara itu, jumlah populasi ternak kecil pada tahun 2014 sebanyak 874 ekor ternak kambing, 1269 ekor ternak domba dan 1.504 ekor ternak babi. Untuk populasi ternak unggas di Kecamatan Binjai Selatan ada sebanyak 194.585 ekor ternak ayam petelur, 136.853 ekor ternak ayam pedaging, 28.671 ekor ternak ayam kampung, ternak Itik sebanyak 4.785 ekor dan 2.713 ekor ternak burung puyuh.



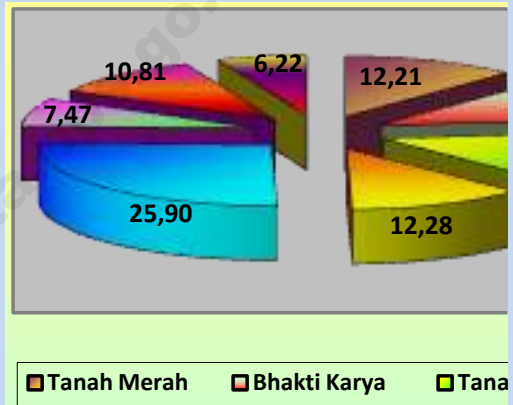
Sumber energi terutama listrik merupakan salah satu kebutuhan yang penting bagi masyarakat untuk menjalankan kehidupannya sehari-hari. Oleh karena itu, pengadaan listrik merupakan salah satu indikator yang penting untuk mengukur tingkat keberhasilan pembangunan pemerintah.

Jumlah pelanggan PLN di Kecamatan Binjai Selatan selama periode 2015 sebanyak 10.827 pelanggan. Pelanggan ini tersebar di 8 (delapan) kelurahan, yaitu: Kelurahan Tanah Merah sebanyak 1.341 pelanggan, Bhakti Karya 1.221 pelanggan, Tanah Seribu 1.498 pelanggan, Puji Dadi 1.316 pelanggan, Binjai Estate 2.835 pelanggan, Rambung Barat 796 pelanggan, Rambung Dalam 1.159 Pelanggan dan Kelurahan Rambung Timur sebanyak 661 pelanggan.

Jumlah pelanggan PDAM di Kecamatan Binjai Selatan sebanyak 1.216 pelanggan selama tahun 2014. Kelurahan Rambung Timur merupakan kelurahan yang paling banyak pelanggan PDAM nya, yakni sebanyak 283, diikuti dengan kelurahan Rambung Dalam sebanyak 274

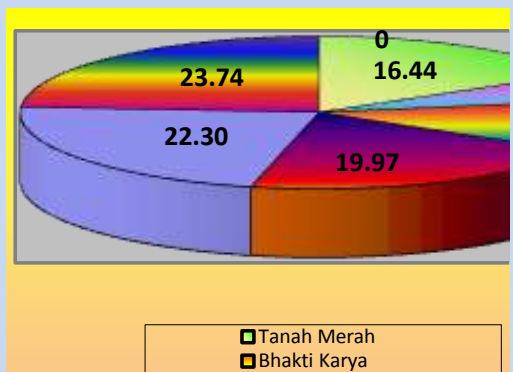
pelanggan dan Kelurahan Rambung Barat sebanyak 238 pelanggan.

Jumlah Rumah Tangga Pelanggan PLN Kecamatan Binjai Selatan



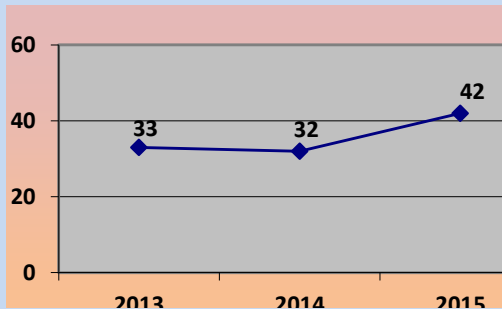
Sumber : Kecamatan Binjai Selatan Dalam Angka 2016

Jumlah Rumah Tangga Pelanggan PDAM Kecamatan Binjai Selatan



Sumber : Kecamatan Binjai Selatan Dalam Angka 2016

Jumlah Penerbitan Tanda Daftar Perusahaan di Kecamatan Binjai Selatan



Sumber : Kota Binjai Dalam Angka, 2014

Statistik Industri Pengolahan Kecamatan Binjai Selatan

Uraian	2012	2013	2014
[1]	[2]	[3]	(4)
Jumlah Industri Pengolahan			
Besar/Sedang	-	-	1
Kecil	110	110	17
Rumah Tangga	370	370	45

Sumber : Dinas Koperasi, UKM &Perdagangan

Catatan :

- *Industri Besar adalah perusahaan yang memiliki tenaga kerja 100 orang atau lebih*
- *Industri Sedang adalah perusahaan yang memiliki tenaga kerja 20-99 orang*

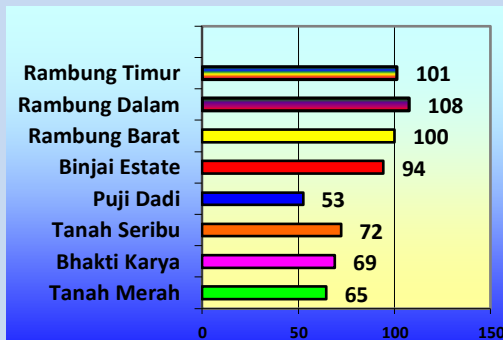
Industri merupakan salah satu sektor penggerak ekonomi masyarakat. Jumlah penerbitan tanda daftar perusahaan di Kecamatan Binjai Selatan pada tahun 2013 sebanyak 33 menurun pada tahun 2014 menjadi 32. Pada tahun 2015 naik kembali menjadi sebanyak 42 perusahaan.

Pada tahun 2015 di Kecamatan Binjai Selatan, 1 industri sedang, 17 industri kecil dan 45 industri rumah tangga yang tersebar di 8 kelurahan di Kecamatan Binjai Selatan.

Adapun Lapangan Kerja/Usaha *Utama* penduduk kecamatan Binjai Selatan tersebar di 9 sektor lapangan usaha; Padi dan palawija 2120 jiwa, Hortikultura 86 jiwa, Perkebunan 478 Jiwa, Perikanan 19 Jiwa, Peternakan 209, Kehutanan 38 jiwa, Pertambangan Penggalan 113 jiwa, Industri Pengolahan 1.397 jiwa, Listrik Gas Dan Air Minum 94 Jiwa, Konstruksi/Bangunan 2.105, Perdagangan 522, hotel dan R.makan 3.436, Transportasi dan Pergudangan 1.816, Informasi dan Teleomunikasi 114, Keuangan dan Asuransi 158, Jasa Pendidikan 957, Jasa Kesehatan 326, Jasa Kemasyarakatan 3.805, Lainnya 235.



Besarnya Realisasi Pajak Bumi dan Bangunan di Kecamatan Binjai Selatan menurut Kelurahan (Jutaan)



Sumber: Kecamatan Binjai Selatan Dalam Angka 2015

... TAHUKAH ANDA

Penyumbang terbesar pemasukan PBB tahun 2013 di Kecamatan Binjai Selatan adalah Kelurahan Binjai Estate yaitu sebesar: Rp., 138.088.718,-

Pendapatan dari sektor pajak terutama Pajak Bumi dan Bangunan setiap tahun terus meningkat peranannya sebagai salah satu sumber pendanaan bagi pembangunan daerah. Penggalan berbagai sumber pendapatan terutama PBB terus ditingkatkan.

Kecamatan Binjai Selatan pada tahun 2015 memperoleh realisasi PBB dari sebesar Rp.656.675.423,-

Kelurahan Binjai Estate merupakan penyumbang terbesar bagi pemasukan PBB di Kecamatan Binjai Selatan yakni sebesar Rp. 165.0820.349,-. Kemudian Kelurahan Tanah Merah Rp 107.367.431,- dan Kelurahan Tanah Seribu sebesar Rp. 67.732.876,-

TABEL LAMPIRAN

<https://binjaikota.bps.go.id>

**Lampiran 1. Luas Kelurahan dan Jarak Kelurahan dari Ibukota
Kecamatan Binjai Selatan**

	Kelurahan	Luas (Km²)	Jarak dari Ibukota (Km)
	(1)	(2)	(3)
1.	Tanah Merah	6,50	2,5
2.	Bhakti Karya	9,19	3,0
3.	Tanah Seribu	4,98	2,1
4.	Puji Dadi	3,55	1,9
5.	Binjai Estate	3,61	1,8
6.	Rambung Barat	0,80	1,8
7.	Rambung Dalam	0,93	2,1
8.	Rambung Timur	0,40	2,8
	Jumlah	29,96	

Sumber : Kantor Kelurahan Se- Kecamatan Binjai Selatan

Lampiran 2. Jumlah Penduduk dan Jumlah Rumah Tangga Menurut Kelurahan di Kecamatan Binjai Selatan 2015

Kelurahan		Jumlah Penduduk (Jiwa)	Jumlah Rumah Tangga
(1)	(2)	(3)	(3)
1. Tanah Merah	6 253	1 493	
2. Bhakti Karya	5 364	1 344	
3. Tanah Seribu	6 802	1 674	
4. Puji Dadi	7 091	1 502	
5. Binjai Estate	15 147	3 064	
6. Rambung Barat	3 203	856	
7. Rambung Dalam	6 513	1 215	
8. Rambung Timur	2 850	707	
Jumlah	53 493	11 855	

Sumber : Kecamatan Binjai Selatan Dalam Angka 2016

Lampiran 3. Jumlah Penduduk Binjai Selatan Menurut Kelompok Umur dan Jenis Kelamin 2015

Kelompok Umur		Laki-laki	Perempuan	Jumlah
(1)		(2)	(3)	(4)
1.	0 - 4	2 636	2 464	5 100
2.	5 - 9	2 439	2 355	4 794
3.	10 - 14	2 382	2 179	4 561
4.	15 - 19	2 549	2 684	5 233
5.	20 - 24	2 690	3 136	5 826
6.	25 - 29	2 244	2 284	4 528
7.	30 - 34	2 035	2 040	4 075
8.	35 - 39	1 967	2 016	3 983
9.	40 - 44	1 703	1 760	3 463
10.	45 - 49	1 557	1 627	3 184
11.	50 - 54	1 387	1 447	2 834
12.	55 - 59	1 149	1 160	2 309
13.	60 - 64	755	729	1 484
14.	65 +	966	1 153	2 119
Jumlah		26 459	27 034	53 493

Sumber : BPS Kota Binjai, Estimasi Penduduk Pertengahan Tahun 2015

Lampiran 4. Jumlah Penduduk Lahir, Mati, Penduduk Datang dan Penduduk Pergi Menurut Kelurahan di Kecamatan Binjai Selatan 2015

Kelurahan	Jumlah Penduduk			
	Lahir	Mati	Datang	Pergi
(1)	(2)	(3)	(4)	(5)
1. Tanah Merah	25	12	89	11
2. Bhakti Karya	16	14	48	18
3. Tanah Seribu	32	18	92	21
4. Puji Dadi	26	11	49	11
5. Binjai Estate	47	19	116	21
6. Rambung Barat	21	11	24	21
7. Rambung Dalam	22	12	29	23
8. Rambung Timur	18	19	30	14
J u m l a h	207	116	477	140

Sumber : Kecamatan Binjai Selatan Dalam Angka 2016

Lampiran 5.

**Jumlah Sarana Kesehatan dan Akseptor KB Aktif Menurut
Kelurahan di Kecamatan Binjai Selatan 2015**

Kelurahan		Jumlah Sarana Kesehatan	Jumlah Akseptor KB Aktif
(1)		(2)	(3)
1.	Tanah Merah	8	727
2.	Bhakti Karya	9	636
3.	Tanah Seribu	12	767
4.	Puji Dadi	6	666
5.	Binjai Estate	15	1558
6.	Rambung Barat	8	386
7.	Rambung Dalam	7	515
8.	Rambung Timur	7	301
Jumlah		72	5556

Sumber : Kecamatan Binjai Selatan Dalam Angka 2016

DATA

MENCERDASKAN BANGSA

— *Enlighten The Nation* —



BADAN PUSAT STATISTIK KOTA BINJAI

BPS-Statistics of Binjai Municipality

Jl. WR. Mongonsidi No. 22 Binjai 20714

Telp. (061) 8826571, Fax: (061) 8821146

Homepage: <http://www.binjaikota.bps.go.id>, E-mail : bps1276@bps.go.id