

KECAMATAN

# BAITUSSALAM

DALAM ANGKA

2015

<http://acehbesarkab.go.id>





**KECAMATAN**

# **BAITUSSALAM**

**DALAM ANGKA**

**2015**

<http://acehpesantren.go.id>

# **KECAMATAN BAITUSSALAM DALAM ANGKA 2015**

ISSN : 2407-5167  
No. Publikasi : 1108.15.13  
Katalog BPS : 1102001.1108061

Ukuran Buku : 21 x 15cm  
Jumlah Halaman : xiv + 86 halaman

Naskah:  
Koordinator Statistik Kecamatan (KSK) Darussalam

Penyunting:  
Seksi Integrasi, Pengolahan, dan Diseminasi Statistik

Gambar Kulit:  
Seksi Integrasi, Pengolahan, dan Diseminasi Statistik

Gambar:  
Koordinator Statistik Kecamatan (KSK) Darussalam

Diterbitkan Oleh:  
BPS Kabupaten Aceh Besar

Boleh dikutip dengan menyebutkan sumbernya

# PETA KECAMATAN BAITUSSALAM







**PEMERINTAH KABUPATEN ACEH BESAR  
KECAMATAN BAITUSSALAM**

**KATA SAMBUTAN**

Dengan terbitnya publikasi Kecamatan Baitussalam Dalam Angka 2015 ini, kiranya dapat membantu pemerintah khususnya pemerintah Kabupaten Aceh Besar, serta konsumen data lainnya terutama dalam penyusunan suatu perencanaan, serta untuk mengetahui sejauh mana program pembangunan telah memberikan hasil bagi kepentingan masyarakat, terutama masyarakat yang berdomisili di daerah pedesaan.

Kepada Penyusun yang telah berusaha sedemikian rupa sehingga terbitnya publikasi ini kami sampaikan penghargaan, dengan harapan agar publikasi ini dapat terlaksana dan berkelanjutan dimasa yang akan datang dengan berbagai ragam data lainnya sehingga Kecamatan Baitussalam dapat terbaca seindah warna aslinya, lengkap, akurat dan utuh.

Semoga dapat bermanfaat.

Camat  
Kecamatan Baitussalam,

Drs. Abd. Rafar Ab.  
NIP. 19610504 198503 1 022





## KATA PENGANTAR



Kecamatan Baitussalam Dalam Angka 2015 ini merupakan publikasi series yang diterbitkan oleh BPS. Data yang disajikan adalah data primer hasil pengumpulan dari instansi-instansi yang berada dalam wilayah kerja Kecamatan Baitussalam.

Adapun data yang disajikan dalam publikasi ini, secara keseluruhan menggambarkan keadaan akhir Tahun 2014. Kami yakin bahwa data-data yang disajikan masih banyak kelemahan baik dalam penyediaan data yang kurang beragam maupun dalam hal penyusunan tabel. Oleh karena itu kami sangat mengharapkan saran dan kritik yang bersifat konstruktif dari para pengguna data untuk perbaikan pada penerbitan dimasa yang akan datang.

Dengan terbitnya Kecamatan Baitussalam Dalam Angka 2015 ini, kiranya dapat memberikan kemudahan dalam rangka penentuan proses perencanaan pembangunan, khususnya di Kecamatan Baitussalam. Disamping itu juga data ini dapat berguna bagi semua pengguna data baik pemerintah maupun berbagai kalangan dan lembaga swasta lainnya.

Kepada semua pihak yang telah membantu sehingga terwujudnya publikasi ini kami ucapkan terima kasih.

Semoga publikasi ini bermanfaat.

Penyusun,

Didi Setiawan, SE  
Nip: 19740628 200604 1003



## DAFTAR ISI

Kata Sambutan	v
Kata Pengantar	vii
Daftar Isi	ix

### BAB I GEOGRAFIS

	Geografis	3
Tabel 1.1	Luas Kecamatan Dirinci Menurut Gampong dan Jenis Penggunaan Lahan di Kecamatan Baitussalam Tahun 2014	4
Tabel 1.2	Nama dan Luas Mukim serta Jumlah Gampong di Kecamatan Baitussalam Tahun 2014	5
Tabel 1.3	Nama dan Luas Gampong Dirinci menurut Mukim di Kecamatan Baitussalam Tahun 2014	6
Tabel 1.4	Letak Geografis Gampong di Kecamatan Baitussalam Tahun 2014	7

### BAB II PEMERINTAHAN

Tabel 2.1	Nama-nama Pejabat Menurut Umur, Jabatan, dan Pendidikan Terakhir di Kecamatan Baitussalam Tahun 2014	11
Tabel 2.2	Nama-nama Imum Mukim dan Jumlah Gampong di Kecamatan Baitussalam Tahun 2014	12
Tabel 2.3	Nama-nama Keuchik (Kepala Gampong) Menurut Umur dan Pendidikan Terakhir di Kecamatan Baitussalam Tahun 2014	13
Tabel 2.4	Status Gampong, Sebutan, dan Klasifikasi Gampong di Kecamatan Baitussalam Tahun 2014	14
Tabel 2.5	Jumlah Aparat Masing-masing Gampong di Kecamatan Baitussalam Tahun 2014	15
Tabel 2.6	Jarak Masing-masing Gampong ke Ibukota Kecamatan dan Ibukota Kabupaten Aceh Besar	16
Tabel 2.7	Jumlah Fasilitas Pemerintahan Desadi Kecamatan Baitussalam Tahun 2014	17

### BAB III KEPENDUDUKAN

Tabel 3.1	Jumlah Penduduk Menurut Gampong dan Jenis kelamin di Kecamatan Baitussalam Tahun 2014	21
Tabel 3.2	Perkembangan Jumlah Penduduk menurut Gampong di Kecamatan Baitussalam Tahun 2012 s.d. 2014	22
Tabel 3.3	Luas Gampong, Jumlah Penduduk, dan Kepadatan Masing-masing Gampongi Kecamatan Baitussalam Tahun 2014	23
Tabel 3.4	Jumlah Penduduk, Rumah Tangga, dan Rata-rata Penduduk per Rumah Tangga menurut Gampong di Kecamatan Baitussalam Tahun 2014	24
Tabel 3.5	Persentase Penduduk Per Kelompok Umur di Kecamatan Baitussalam Tahun 2014	25
Tabel 3.6	Jumlah Kelahiran di Kecamatan Baitussalam selama Tahun 2014	26
Tabel 3.7	Jumlah Kematian di Kecamatan Baitussalam selama Tahun 2014	27
Tabel 3.8	Jumlah Perpindahan Penduduk di Kecamatan Baitussalam selama Tahun 2014	28

### BAB IV SOSIAL

Tabel 4.1	Jumlah Sekolah Umum Negeri dan Swasta menurut Gampong dan Jenjang Pendidikandi Kecamatan Baitussalam Tahun 2014	31
Tabel 4.2	Jumlah Sekolah Agama Negeri dan Swasta menurut Gampong dan Jenjang PendidikandiKecamatan Baitussalam Tahun 2014	32
Tabel 4.3	Jumlah Sekolah, Murid, Kelas, dan Guru menurut Jenjang Pendidikan di Kecamatan Baitussalam Tahun 2014	33
Tabel 4.4	Kondisi Ruangn Kelas Menurut Jenjang Pendidikan di Kecamatan Baitussalam Tahun 2014	34
Tabel 4.5	Jumlah Sarana Kesehatan di Kecamatan Baitussalam Tahun 2014	35
Tabel 4.6	Jumlah Tenaga Dokter dan Personil Kesehatan Unit Kerja (termasuk Pustu dan Polindes) di Kecamatan Baitussalam Tahun 2014	37
Tabel 4.7	Jumlah Mesjid dan Meunasah di Kecamatan Baitussalam Tahun 2014	38

Tabel 4.8	Keberadaan Perkumpulan Kegiatan Olah Raga di Kecamatan Baitussalam Tahun 2013	39
Tabel 4.9	Keberadaan Sarana Kegiatan Olah Raga di Kecamatan Baitussalam Tahun 2014	40
Tabel 4.10	Sumber Air Minum Sebagian Besar Penduduk di Kecamatan Baitussalam Tahun 2013	41
Tabel 4.11	Banyaknya Qurban Dirinci Menurut Jenis Hewan Qurban di Kecamatan Baitussalam Tahun 2014	43
Tabel 4.12	Banyaknya Desa Berlistrik dan Persentasenyadi Kecamatan Baitussalam Tahun 2014	44
Tabel 4.13	Banyaknya Pos KB dan Sub Pos KB di Kecamatan Baitussalam Tahun 2014	45
Tabel 4.14	Banyaknya Target Pencapaian Peserta KB Baru di Kecamatan Baitussalam Tahun 2014	46
Tabel 4.15	Jumlah Pasangan Usia Subur (PUS) dan Pencapaian Peserta KB Aktif di Kecamatan Baitussalam Tahun 2014	47
Tabel 4.16	Banyaknya Peserta KB Menurut Jenis Metode Kontrasepsi yang Digunakan di Kecamatan Baitussalam Tahun 2014	48
Tabel 4.17	Banyaknya Sarana Pelayanan KB yang Dimanfaatkan Akseptor Baru di Kecamatan Baitussalam Tahun 2014	49
Tabel 4.18	Jumlah Keluarga Sejahtera dan Pra Sejahtera di Kecamatan Baitussalam Tahun 2014	50
Tabel 4.19	Banyaknya Desa Menurut Sumber Penghasilan Utama Sebagian Besar Penduduk di Kecamatan Baitussalam Tahun 2014	51
Tabel 4.20	Banyaknya Desa yang Sebagian Besar Penduduknya Bekerja pada Sektor Pertanian Menurut Sub Sektor di Kecamatan Baitussalam Tahun 2014	53

## BAB V PERTANIAN

Tabel 5.1	Luas Tanam, Luas Panen, dan Rata-Rata Produksi Per Hektar Menurut Jenis Padi di Kecamatan Baitussalam Tahun 2014	57
Tabel 5.2	Luas Tanam, Luas Panen dan Produksi Per Hektar Menurut Jenis Tanaman di Kecamatan Baitussalam Tahun 2014	58
Tabel 5.3	Banyaknya Tanaman, Tanaman Produktif yang Sedang Menghasilkan dan Banyaknya Produksi Menurut Jenis Tanaman di Kecamatan Baitussalam Tahun 2014	59

Tabel 5.4	Jumlah dan Jenis Alat/Mesin Pertanian (Alsintan) Menurut Jenis di Kecamatan Baitussalam Tahun 2014	60
Tabel 5.5	Luas Area dan Produksi Komoditi Menurut Jenis Tanaman di Kecamatan Baitussalam Tahun 2014	61
Tabel 5.6	Jumlah Populasi Ternak Besar Menurut Jenis Ternak di Kecamatan Baitussalam Tahun 2014	62
Tabel 5.7	Jumlah Populasi Ternak Kecil Menurut Jenis Ternak di Kecamatan Baitussalam Tahun 2014	63
Tabel 5.8	Jumlah Populasi Ternak Unggas Menurut Jenis Unggas di Kecamatan Baitussalam Tahun 2014	64
Tabel 5.9	Jumlah Pemotongan Ternak Besar di Kecamatan Baitussalam Tahun 2014	65
Tabel 5.10	Jumlah Pemotongan Ternak Kecil Menurut Jenis Ternak di Kecamatan Baitussalam Tahun 2014	66
Tabel 5.11	Jumlah Pemotongan Ternak Unggas Menurut Jenis Unggas di Kecamatan Baitussalam Tahun 2014	67
Tabel 5.12	Jumlah Produksi Daging Ternak Menurut Jenis Ternak di Kecamatan Baitussalam Tahun 2014	68
Tabel 5.13	Jumlah Produksi Kulit Ternak Menurut Jenis Ternak di Kecamatan Baitussalam Tahun 2013	69
Tabel 5.14	Jumlah Produksi Telur Menurut Jenis Ternak di Kecamatan Baitussalam Tahun 2013	70

## BAB VI PERHUBUNGAN DAN KOMUNIKASI

Tabel 6.1	Jenis Permukaan Jalan Utama Antar Gampong di Kecamatan Baitussalam Tahun 2014	73
Tabel 6.2	Jenis Penerangan Jalan Utama Antar Gampong di Kecamatan Baitussalam Tahun 2014	74
Tabel 6.3	Sarana Komunikasi yang Dapat Digunakan di Kecamatan Baitussalam Tahun 2014	75
Tabel 6.4	Jumlah Kantor Pos Indonesia dan Fasilitas Telekomunikasi di Kecamatan Baitussalam Tahun 2014	76
Tabel 6.5	Banyaknya Desa Menurut Keberadaan <i>Base Transceiver Station</i> (BTS) dan Sinyal Telepon Seluler di Kecamatan Baitussalam Tahun 2014	77

## BAB VII PEREKONOMIAN

Tabel 7.1	Banyaknya Koperasi menurut Jenisnya di Kecamatan Baitussalam Tahun 2014	81
Tabel 7.2	Jumlah Kantor Pelayanan Nasabah Menurut Jenis Bank di Kecamatan Baitussalam Tahun 2014	82

Tabel 7.3	Banyaknya Industri Kecil dan Mikro Menurut Jenis Bahan Baku di Kecamatan Baitussalam Tahun 2014	83
Tabel 7.4	Banyaknya Sarana Perekonomian Menurut Jenis Fasilitasnya di Kecamatan Baitussalam Tahun 2014	85


<http://acehbesarkab.bps.go.id>

Halaman Ini Sengaja Dikosongkan

<http://acehbesarkab.bps.go.id>



# BAB 1 GEOGRAFIS



[www.centreforkep.bps.go.id](http://www.centreforkep.bps.go.id)





## GEOGRAFIS

Nama Kecamatan	:	Baitussalam
Ibukota Kecamatan	:	Lambada Lhok
Kabupaten	:	Aceh Besar
Provinsi	:	Aceh
Luas Kecamatan	:	20,84 Km <sup>2</sup> (2.084 Ha)
Jumlah Kemukiman	:	2 Mukim
Jumlah Gampong	:	13 Gampong
Batas – Batas Kecamatan :		
➤ Sebelah Utara	:	Kecamatan Masjid Raya & Selat Malaka
➤ Sebelah Selatan	:	Kecamatan Darussalam
➤ Sebelah Barat	:	Kota Banda Aceh & Selat Malaka
➤ Sebelah Timur	:	Kecamatan Darussalam & Kecamatan Masjid Raya

**Tabel 1.1** Luas Kecamatan Dirinci Menurut Gampong dan Jenis Penggunaan Lahan dalam Kecamatan Baitussalam Tahun 2014.

Nama Gampong	Luas (Km <sup>2</sup> )			Jumlah
	Lahan Sawah	Lahan bukan Sawah	Lahan non Pertanian	
(1)	(2)	(3)	(4)	(6)
01. Blang Krueng	0,33	0,06	0,72	1,11
02. Baet	0,00	1,44	0,51	1,95
03. Cadek	0,00	1,58	0,44	2,02
04. Kajhu	0,31	0,65	1,91	2,87
05. Cot Paya	0,01	0,39	0,55	0,95
06. Lambada Lhok	0,04	0,78	0,65	1,47
07. Klieng Cot Aron	0,19	0,07	0,43	0,69
08. Mireuk Lamreudeup	0,17	0,00	0,25	0,42
09. Klieng Meuria	0,05	0,04	0,37	0,46
10. Lampineung	0,04	0,01	0,32	0,37
11. Lam Asan	0,41	0,01	0,22	0,64
12. Labuy	0,17	0,55	4,09	4,81
13. Lam Ujong	0,07	0,74	2,27	3,08
<b>Jumlah</b>	1,79	6,32	12,73	20,84

*Sumber: Aceh Besar Dalam Angka 2015*

**Tabel 1.2** Nama dan Luas Mukim serta Jumlah Gampong di Kecamatan Baitussalam Tahun 2014.

Nama Mukim	Luas (Km <sup>2</sup> )	Jumlah Gampong
(1)	(2)	(3)
Silang Cadek	7,95	4
Klieng	12,89	9

*Sumber : Camat Baitussalam*

Tabel 1.3 Nama dan Luas Gampong dirinci menurut Mukim di Kecamatan Baitussalam Tahun 2014

Mukim	Nama Gampong	Luas Gampong (Km <sup>2</sup> )
(1)	(2)	(3)
<b>Silang Cadek</b>	01. Blang Krueng	1,11
	02. B a e t	1,95
	03. C a d e k	2,02
	04. K a j h u	2,87
		<b>7,95</b>
<b>Klieng</b>	05. Miruek Lam Reudeup	0,42
	06. Cot Paya	0,95
	07. Klieng Cot Aron	0,69
	08. Lambada Lhok	1,47
	09. Klieng Meuria	0,46
	10. Lam Asan	0,64
	11. Lampineung	0,37
	12. L a b u i	4,81
	13. Lam Ujong	3,08
	<b>12,89</b>	

*Sumber: Aceh Besar Dalam Angka 2015*

Tabel 1.4 Letak Geografis Gampong dalam Kecamatan Baitussalam Tahun 2014

Nama Gampong (1)	Geografis	
	Pesisir (2)	Bukan Pesisir (3)
01. Blang Krueng	-	√
02. Baet	√	-
03. Cadek	√	-
04. Kajhu	√	-
05. Cot Paya	√	-
06. Lambada Lhok	√	-
07. Klieng Cot Aron	-	√
08. Mireuk Lamreudeup	-	√
09. Klieng Meuria	-	√
10. Lampineung	√	-
11. Lam Asan	-	√
12. Labuy	√	-
13. Lam Ujong	√	-
<b>Jumlah</b>	<b>8</b>	<b>5</b>

*Sumber : Podes 2014*


Halaman Ini Sengaja Dikosongkan

<http://acehbesarkab.bps.go.id>



# BAB 2

# PEMERINTAHAN



[www.centreforbks.org](http://www.centreforbks.org)  
[www.sarkap.bps.go.id](http://www.sarkap.bps.go.id)





Tabel 2.1 Nama-nama Pejabat menurut Umur, Jabatan, dan Pendidikan Terakhir dalam Kecamatan Baitussalam Tahun 2014

Nama/Nip	Umur	Jabatan	Pendidikan Terakhir
(1)	(2)	(3)	(4)
1. Drs.Abd Rafar,A.B NIP 19610504 198503 1 022	54	Camat	S1
2. Al Munir, S.Sos NIP 19650510 198603 1 036	50	Sekcam	S1
3. Ellyanti, S.Sos NIP 19730924 199703 2 005	42	Kasi Pemerintahan	S1
4. M. Ali NIP 19621022 198403 1 006	53	Kasi Pelayanan dan Kessos	STM
5. Maphilinda NIP 19630725198603 2 017	52	Kasi Ketentraman dan Ketertiban	SLTA
6. Adrisman, S.Sos NIP 19680413 1990011 1 002	47	Kasi Pemberdayaan Masyarakat Gampong	S1
7. Dra. Megawati NIP 19590703 198603 2 008	56	Kasi Kesra	S1

**Sumber: Kantor Camat Baitussalam**

---

Tabel 2.2 Nama-nama Imum Mukim dan Jumlah Gampong di Kecamatan Baitussalam Tahun 2014

Nama Mukim	Nama Imum Mukim	Jumlah Gampong
(1)	(2)	(3)

Silang Cadek

P.J Abd Rasyid

4

---

Klieng

Jufri

9

---

*Sumber : Kantor Camat Baitussalam*

Tabel 2.3 Nama-nama Keuchik (Kepala Gampong) menurut Umur dan Pendidikan Terakhir dalam Kecamatan Baitussalam Tahun 2014

Nama Gampong	Nama Keuchik	Umur (tahun)	Pendidikan Terakhir
(1)	(2)	(3)	(4)
01. Blang Krueng	M u s l e m	44	SLTA
02. Baet	T. Hermawan	41	SLTA
03. Cadek	Ibnu Sakdan	51	<b>SLTA</b>
04. Kajhu	Syahril. AR	49	<b>SLTA</b>
05. Cot Paya	Iskandar	44	<b>SLTA</b>
06. Lambada Lhok	Abdul Kadir	48	<b>SLTA</b>
07. Klieng Cot Aron	Ismail Tayeb	39	<b>SLTA</b>
08. Mireuk Lamreudeup	Murdani Yakob	53	<b>SLTA</b>
09. Klieng Meuria	Amir Zaini	47	<b>SLTA</b>
10. Lampineung	P.J. Ir.Amirullah	48	S1
11. Lam Asan	A z w i r	38	<b>SLTA</b>
12. Labuy	P.J. Iswadi Ishak	45	S1
13. Lam Ujong	R a m l i	43	<b>SLTA</b>

**Sumber : Kantor Camat Baitussalam**

Tabel 2.4 Status Gampong, Sebutan, dan Klasifikasi Gampong dalam Kecamatan Baitussalam Tahun 2014

Nama Gampong	Status Gampong	Sebutan	Klasifikasi
(1)	(2)	(3)	(4)
01. Blang Krueng	Definitif	Gampong	Swakarya
02. Baet	Definitif	Gampong	Swadaya
03. Cadek	Definitif	Gampong	Swakarya
04. Kajhu	Definitif	Gampong	Swakarya
05. Cot Paya	Definitif	Gampong	Swadaya
06. Lambada Lhok	Definitif	Gampong	Swadaya
07. Klieng Cot Aron	Definitif	Gampong	Swakarya
08. Mireuk Lamreudeup	Definitif	Gampong	Swakarya
09. Klieng Meuria	Definitif	Gampong	Swakarya
10. Lampineung	Definitif	Gampong	Swakarya
11. Lam Asan	Definitif	Gampong	Swakarya
12. Labuy	Definitif	Gampong	Swakarya
13. Lam Ujong	Definitif	Gampong	Swakarya

**Sumber : Kantor Camat Baitussalam**

Tabel 2.5 Jumlah Aparat Masing-masing Gampong dalam Kecamatan Baitussalam Tahun 2014

Nama Gampong	Keuchik	Sekdes	Kepala Dusun	Kepala Urusan
(1)	(2)	(3)	(4)	(5)
01. Blang Krueng	1	1	5	4
02. Baet	1	0	5	4
03. Cadek	1	1	5	4
04. Kajhu	1	1	11	4
05. Cot Paya	1	1	4	3
06. Lambada Lhok	1	1	4	3
07. Klieng Cot Aron	1	1	5	3
08. Mireuk Lamreudeup	1	1	4	3
09. Klieng Meuria	1	1	4	3
10. Lampineung	1	0	3	1
11. Lam Asan	1	1	3	1
12. Labuy	1	1	3	3
13. Lam Ujong	1	1	4	3

**Sumber : Kantor Camat Baitussalam**

Tabel 2.6 Jarak Masing-masing Gampong ke Ibukota Kecamatan dan Ibukota Kabupaten Aceh Besar

Nama Gampong	(Km)	
	Jarak ke Ibukota	
	Kecamatan	Kabupaten
(1)	(2)	(3)
01. Blang Krueng	2,5	67
02. Baet	3	67
03. Cadek	1	67
04. Kajhu	0	64
05. Cot Paya	1,2	63
06. Lambada Lhok	3	64
07. Klieng Cot Aron	2,7	63
08. Mireuk Lamreudeup	2	63
09. Klieng Meuria	3	64
10. Lampineung	2,5	63,5
11. Lam Asan	2	64
12. Labuy	3,5	64,5
13. Lam Ujong	2	65

**Sumber : Podes 2014**



Tabel 2.7 Jumlah Fasilitas Pemerintahan Desa di Kecamatan Baitussalam Tahun 2014

Nama Gampong	Kantor Desa	Balai Desa
(1)	(2)	(3)
01. Blang Krueng	√	√
02. Baet	√	-
03. Cadek	√	-
04. Kajhu	√	√
05. Cot Paya	√	√
06. Lambada Lhok	√	√
07. Klieng Cot Aron	√	-
08. Mireuk Lamreudeup	√	-
09. Klieng Meuria	√	√
10. Lampineung	√	√
11. Lam Asan	√	-
12. Labuy	√	-
13. Lam Ujong	√	√
<b>Jumlah</b>	<b>13</b>	<b>7</b>


*Sumber : Podes 2014*

Halaman Ini Sengaja Dikosongkan

<http://acehbesarkab.bps.go.id>

# BAB 3

## KEPENDUDUKAN



[www.centreforbptkbp.bps.go.id](http://www.centreforbptkbp.bps.go.id)





Tabel 3.1 Jumlah Penduduk menurut Gampong dan Jenis kelamin dalam Kecamatan Baitussalam Tahun 2014

Nama Gampong	Jenis Kelamin		Jumlah	Seks Ratio
	Pria	Wanita		
	(1)	(2)		
01. Blang Krueng	1.180	1.092	2.272	108
02. Baet	1.096	838	1.934	131
03. Cadek	475	379	854	125
04. Kajhu	3.380	2.620	6.000	129
05. Cot Paya	355	309	664	115
06. Lambada Lhok	531	443	974	120
07. Klieng Cot Aron	642	555	1.197	116
08. Mireuk Lamreudeup	609	632	1.241	96
09. Klieng Meuria	360	311	671	116
10. Lampineung	279	268	547	104
11. Lam Asan	287	267	554	107
12. Labuy	360	301	661	120
13. Lam Ujong	277	264	541	105
<b>Jumlah</b>	9.831	8.279	18.110	119

*Sumber: Aceh Besar Dalam Angka 2015*

Tabel 3.2 Perkembangan Jumlah Penduduk menurut Gampong dalam Kecamatan Baitussalam Tahun 2012 s.d.2014

Nama Gampong	Jumlah Penduduk (Jiwa)		
	2012	2013	2014
(1)	(2)	(3)	(4)
01. Blang Krueng	2.194	2.267	2.272
02. Baet	1.868	1.930	1,934
03. Cadek	827	852	854
04. Kajhu	5.797	5.983	6.000
05. Cot Paya	641	662	664
06. Lambada Lhok	941	971	974
07. Klieng Cot Aron	1.155	1.193	1.197
08. Mireuk Lamreudeup	1.199	1.237	1.241
09. Klieng Meuria	647	669	671
10. Lampineung	528	545	547
11. Lam Asan	535	552	554
12. Labuy	637	658	661
13. Lam Ujong	522	539	541
<b>Jumlah</b>	<b>17.491</b>	<b>18.058</b>	<b>18.110</b>

*Sumber: Aceh Besar Dalam Angka 2014*

Tabel 3.3 Luas Gampong, Jumlah Penduduk, dan Kepadatan Masing-masing Gampong Di Kecamatan Baitussalam Tahun 2014

Nama Gampong	Luas Gampong (Km <sup>2</sup> )	Jumlah Penduduk (jiwa)	Kepadatan Penduduk (jiwa/Km <sup>2</sup> )
(1)	(2)	(3)	(4)
01. Blang Krueng	1,11	2.272	2,047
02. Baet	1,95	1.934	992
03. Cadek	2,02	854	423
04. Kajhu	2,87	6.000	2,091
05. Cot Paya	0,95	664	699
06. Lambada Lhok	1,47	974	663
07. Klieng Cot Aron	0,69	1.197	1,735
08. Mireuk Lamreudeup	0,42	1.241	2,955
09. Klieng Meuria	0,46	671	1,459
10. Lampineung	0,37	547	1,478
11. Lam Asan	0,64	554	866
12. Labuy	4,81	661	137
13. Lam Ujong	3,08	541	176
<b>Jumlah</b>	20,84	18.110	869

*Sumber: Aceh Besar Dalam Angka 2015*

Tabel 3.4 Jumlah Penduduk, Rumah Tangga, dan Rata-rata Penduduk per Rumah Tangga menurut Gampong dalam Kecamatan Baitussalam Tahun 2014

Nama Gampong	Jumlah Penduduk (jiwa)	Jumlah Rumah Tangga	Rata-rata Penduduk/ RuTa
(1)	(2)	(3)	(4)
01. Blang Krueng	2.272	567	4
02. Baet	1.934	564	3
03. Cadek	854	263	3
04. Kajhu	6.000	1.772	3
05. Cot Paya	664	187	4
06. Lambada Lhok	974	316	3
07. Klieng Cot Aron	1.197	364	3
08. Mireuk Lamreudeup	1.241	287	4
09. Klieng Meuria	671	195	3
10. Lampineung	547	158	3
11. Lam Asan	554	134	4
12. Labuy	661	217	3
13. Lam Ujong	541	145	4
<b>Jumlah</b>	<b>18.110</b>	<b>5.169</b>	<b>4</b>

*Sumber: Aceh Besar Dalam Angka 2014*



Tabel 3.5 Persentase Penduduk Per Kelompok Umur dalam Kecamatan Baitussalam Tahun 2014

Kelompok Umur (1)	Jenis Kelamin	
	Laki-laki (%) (2)	Perempuan (%) (3)
0 - 4	6,25	5,91
5 - 9	4,82	4,55
10 - 14	4,32	4,07
15 - 19	4,82	4,46
20 - 24	5,38	5,07
25 - 29	5,18	4,83
30 - 34	4,30	4,12
35 - 39	3,77	3,54
40 - 44	3,20	2,96
45 - 49	2,63	2,39
50 - 54	1,99	1,91
55 - 59	1,66	1,56
60 - 64	1,18	1,06
65 +	0,69	0,79

*Sumber: Aceh Besar Dalam Angka 2015*

---

Tabel 3.6 Jumlah Kelahiran dalam Kecamatan Baitussalam selama Tahun 2014

Nama Gampong	Kelahiran
(1)	(2)
01. Blang Krueng	22
02. Baet	15
03. Cadek	11
04. Kajhu	19
05. Cot Paya	6
06. Lambada Lhok	17
07. Klieng Cot Aron	13
08. Mireuk Lamreudeup	23
09. Klieng Meuria	4
10. Lampineung	8
11. Lam Asan	3
12. Labuy	5
13. Lam Ujong	7
<b>Jumlah</b>	

*Sumber : Podes 2014*

Tabel 3.7 Jumlah Kematian dalam Kecamatan Baitussalam selama Tahun 2014

Nama Gampong	Kematian
(1)	(2)
01. Blang Krueng	3
02. Baet	2
03. Cadek	1
04. Kajhu	5
05. Cot Paya	0
06. Lambada Lhok	1
07. Klieng Cot Aron	1
08. Mireuk Lamreudeup	4
09. Klieng Meuria	1
10. Lampineung	1
11. Lam Asan	1
12. Labuy	2
13. Lam Ujong	1
<b>Jumlah</b>	

*Sumber : Podes 2014*


Tabel 3.8 Jumlah Perpindahan Penduduk dalam Kecamatan Baitussalam selama Tahun 2014

Nama Gampong	Perpindahan
(1)	(2)
01. Blang Krueng	11
02. Baet	7
03. Cadek	9
04. Kajhu	27
05. Cot Paya	2
06. Lambada Lhok	11
07. Klieng Cot Aron	15
08. Mireuk Lamreudeup	19
09. Klieng Meuria	2
10. Lampineung	9
11. Lam Asan	1
12. Labuy	4
13. Lam Ujong	2

**Jumlah**

*Sumber : Podes 2014*

# BAB 4 SOSIAL



[www.pusatkelembagaanbps.go.id](http://www.pusatkelembagaanbps.go.id)





Tabel 4.1 Jumlah Sekolah Umum Negeri dan Swasta menurut Gampong dan Jenjang Pendidikan di Kecamatan Baitussalam Tahun 2014

Nama Gampong	Jenjang Pendidikan			
	SD	SLTP	SMU/SMK	Perguruan Tinggi Non Agama
(1)	(2)	(3)	(4)	(5)
01. Blang Krueng	-	-	-	-
02. Baet	1	-	-	-
03. Cadek	-	-	-	-
04. Kajhu	3	1	-	-
05. Cot Paya	-	-	-	-
06. Lambada Lhok	1	-	-	-
07. Klieng Cot Aron	1	-	1	-
08. Mireuk Lamreudeup	-	-	-	-
09. Klieng Meuria	1	-	-	-
10. Lampineung	-	-	-	-
11. Lam Asan	-	-	-	-
12. Labuy	1	-	-	-
13. Lam Ujong	-	-	-	-
<b>Jumlah</b>	8	1	1	-

*Sumber: Aceh Besar Dalam Angka 2015*

Tabel 4.2 Jumlah Sekolah Agama Negeri dan Swasta menurut Gampong dan Jenjang Pendidikan di Kecamatan Baitussalam Tahun 2014

Nama Gampong	Jenjang Pendidikan			
	MI	MTs	MA	Perguruan Tinggi Agama
(1)	(2)	(3)	(4)	(5)
01. Blang Krueng	-	-	-	-
02. Baet	-	-	-	-
03. Cadek	-	-	-	-
04. Kajhu	-	1	-	-
05. Cot Paya	-	-	-	-
06. Lambada Lhok	-	-	-	-
07. Klieng Cot Aron	-	-	-	-
08. Mireuk Lamreudeup	-	-	-	-
09. Klieng Meuria	-	-	-	-
10. Lampineung	-	-	-	-
11. Lam Asan	-	-	-	-
12. Labuy	-	-	-	-
13. Lam Ujong	-	-	-	-
<b>Jumlah</b>	-	1	-	-

*Sumber: Aceh Besar Dalam Angka 2015*



Tabel 4.3 Jumlah Sekolah, Murid, Kelas, dan Guru menurut Jenjang Pendidikan dalam Kecamatan Baitussalam Tahun 2014

Jenjang Pendidikan	Jumlah Sekolah	Jumlah Murid	Jumlah Kelas	Jumlah Guru
(1)	(2)	(3)	(4)	(5)
SD	8	1.333	60	98
SLTP	2	110	12	29
SMU/SMK	1	481	14	34

*Sumber: Aceh Besar Dalam Angka 2015*

Tabel 4.4 Kondisi RuangKelas menurut Jenjang Pendidikan dalam Kecamatan Baitussalam Tahun 2014

Jenjang Pendidikan	Kondisi Ruang Kelas		Jumlah
	Baik	Rusak	
(1)	(2)	(3)	(4)
SD	36	17	53
SLTP	6	6	12
SMU/SMK	14	-	14

*Sumber: Aceh Besar Dalam Angka 2015*

Tabel 4.5 Jumlah Sarana Kesehatan di Kecamatan Baitussalam Tahun 2014

Nama Gampong	Sarana Kesehatan			
	Rumah	Rumah	Puskesmas	Puskesmas
(1)	(2)	(3)	(4)	(6)
01. Blang Krueng	-	-	-	-
02. Baet	-	-	-	-
03. Cadek	-	-	-	-
04. Kajhu	-	-	-	-
05. Cot Paya	-	-	-	-
06. Lambada Lhok	-	-	-	1
07. Klieng Cot Aron	-	-	-	-
08. Mireuk Lamreudeup	-	-	-	-
09. Klieng Meuria	-	-	-	-
10. Lampineung	-	-	-	-
11. Lam Asan	-	-	-	-
12. Labuy	-	-	-	-
13. Lam Ujong	-	-	-	-
<b>Jumlah</b>	-	-	-	1

Lanjutan Tabel 4.5 .....

Nama Gampong	Sarana Kesehatan			
	Puskesmas	Poliklinik/	Tempat	Tempat
(7)	(8)	(9)	(10)	
01. Blang Krueng	1	-	-	-
02. Baet	-	1	-	1
03. Cadek	-	-	-	-
04. Kajhu	1	1	1	1
05. Cot Paya	-	-	-	-
06. Lambada Lhok	-	-	-	-
07. Klieng Cot Aron	-	-	-	-
08. Mireuk Lamreudeup	-	-	-	-
09. Klieng Meuria	1	-	-	-
10. Lampineung	-	-	-	-
11. Lam Asan	-	-	-	-
12. Labuy	-	-	-	-
13. Lam Ujong	-	-	-	-
<b>Jumlah</b>	3	2	1	2

Lanjutan Tabel 4.5 .....

Nama Gampong	Sarana Kesehatan			
	Poskesdes	Polindes	Posyandu	Apotek
(1)	(11)	(12)	(13)	(14)
01. Blang Krueng	-	-	1	-
02. Baet	-	1	1	1
03. Cadek	-	-	1	-
04. Kajhu	-	-	4	-
05. Cot Paya	-	-	1	-
06. Lambada Lhok	-	-	1	-
07. Klieng Cot Aron	1	-	1	-
08. Mireuk Lamreudeup	1	-	1	-
09. Klieng Meuria	-	-	1	-
10. Lampineung	-	-	1	-
11. Lam Asan	1	-	1	-
12. Labuy	-	-	1	-
13. Lam Ujong	1	-	1	-
<b>Jumlah</b>	<b>4</b>	<b>1</b>	<b>16</b>	<b>1</b>

*Sumber: Aceh Besar Dalam Angka 2015*

Tabel 4.6 Jumlah Tenaga Dokter dan Personil Kesehatan Unit Kerja (termasuk Pustu dan Polindes) di Kecamatan Baitussalam Tahun 2014

Jumlah Tenaga Kesehatan	
(1)	(2)
01. Dokter Spesialis	-
02. Dokter Umum	3
03. Dokter Gigi	1
04. Dokter Keluarga	-
05. Perawat	7
06. Bidan	25
07. Farmasi	2
08. Sanitasi	3
09. Gizi	2
10. Kesmas	5
11. Medis	3
12. Tehnisi Medis	-
13. Apoteker	-
14. Ass. Apoteker	3
15. D3 Farmasi	1
16. S1 Farmasi	-
17. D-IV/S1 Gizi	1
18. D3 Gizi	1
19. D1 Gizi	1
20. Analisi Lab	1

**Sumber: Aceh Besar Dalam Angka 2015**

Tabel 4.7 Jumlah Masjid dan Meunasah dalam Kecamatan Baitussalam Tahun 2014

Nama Gampong	Mesjid	Meunasah	Jumlah
(1)	(2)	(3)	(4)
01. Blang Krueng	-	3	3
02. Baet	1	2	3
03. Cadek	-	3	3
04. Kajhu	1	11	12
05. Cot Paya	-	1	1
06. Lambada Lhok	1	-	1
07. Klieng Cot Aron	-	2	2
08. Mireuk Lamreudeup	2	-	2
09. Klieng Meuria	1	1	2
10. Lampineung	-	1	1
11. Lam Asan	-	1	1
12. Labuy	1	1	2
13. Lam Ujong	-	2	2
<b>Jumlah</b>	7	28	35

Sumber : Podes 2014

Tabel 4.8 Keberadaan Perkumpulan Kegiatan Olah Raga di Kecamatan Baitussalam Tahun 2014

Nama Gampong	Keberadaan Perkumpulan					
	Sepak Bola	Bola Volley	Bola Basket	Bulu Tangkis	Tenis Meja	Tenis Lapangan
(1)	(2)	(3)	(4)	(5)	(6)	(7)
01. Blang Krueng	1	-	-	-	1	-
02. Baet	1	1	-	1	1	-
03. Cadek	1	1	-	1	-	-
04. Kajhu	1	1	1	1	1	-
05. Cot Paya	1	1	-	-	-	-
06. Lambada Lhok	1	1	-	-	-	-
07. Klieng Cot Aron	1	1	-	-	-	-
08. Mireuk Lamreudeup	1	1	-	1	-	-
09. Klieng Meuria	1	-	-	-	-	-
10. Lampineung	1	1	1	1	1	-
11. Lam Asan	1	1	-	-	-	-
12. Labuy	1	0	-	-	-	-
13. Lam Ujong	1	1	-	-	-	-
<b>Jumlah</b>	13	10	2	5	4	-

*Sumber : Podes 2014*

Tabel 4.9 Keberadaan Sarana Kegiatan Olah Raga di Kecamatan Baitussalam Tahun 2014

Nama Gampong	Sarana Olah Raga					
	Sepak Bola	Bola Volley	Bola Basket	Bulu Tangkis	Tenis Meja	Tenis Lapangan
(1)	(2)	(3)	(4)	(5)	(6)	(7)
01. Blang Krueng	1	1	-	-	-	-
02. Baet	-	-	-	-	-	-
03. Cadek	-	1	-	1	-	-
04. Kajhu	1	1	1	1	1	-
05. Cot Paya	-	-	-	-	-	-
06. Lambada Lhok	-	1	-	-	-	-
07. Klieng Cot Aron	1	-	-	-	-	-
08. Mireuk Lamreudeup	-	1	-	-	-	-
09. Klieng Meuria	1	-	-	-	-	-
10. Lampineung	-	1	-	-	1	-
11. Lam Asan	-	-	-	-	-	-
12. Labuy	1	1	1	-	-	-
13. Lam Ujong	-	1	-	-	-	-
<b>Jumlah</b>	<b>5</b>	<b>8</b>	<b>2</b>	<b>2</b>	<b>2</b>	<b>-</b>

Sumber : Podes 2014



Tabel 4.10 Sumber Air Minum Sebagian Besar Penduduk di Kecamatan Baitussalam Tahun 2014

Nama Gampong	Sumber Air			
	Air	Leding	Leding	Sumur
(1)	(2)	(3)	(4)	(5)
01. Blang Krueng	1	-	-	-
02. Baet	1	-	-	-
03. Cadek	1	-	-	-
04. Kajhu	-	1	-	-
05. Cot Paya	1	-	-	-
06. Lambada Lhok	1	-	-	-
07. Klieng Cot Aron	1	-	-	-
08. Mireuk Lamreudeup	1	-	-	-
09. Klieng Meuria	1	-	-	-
10. Lampineung	1	-	-	-
11. Lam Asan	-	-	-	-
12. Labuy	1	-	-	-
13. Lam Ujong	1	-	-	-
<b>Jumlah</b>	<b>11</b>	<b>1</b>	-	-

*Sumber : Podes 2014*

Lanjutan Tabel 4.10 .....

Nama Gampong	Sumber Air			
	Sumur	Mata	Sungai/	Air Hujan
(6)	(7)	(8)	(9)	
01. Blang Krueng	-	-	-	-
02. Baet	-	-	-	-
03. Cadek	-	-	-	-
04. Kajhu	-	-	-	-
05. Cot Paya	-	-	-	-
06. Lambada Lhok	-	-	-	-
07. Klieng Cot Aron	-	-	-	-
08. Mireuk Lamreudeup	-	-	-	-
09. Klieng Meuria	-	-	-	-
10. Lampineung	-	-	-	-
11. Lam Asan	1	-	-	-
12. Labuy	-	-	-	-
13. Lam Ujong	-	-	-	-
<b>Jumlah</b>	<b>1</b>	-	-	-

*Sumber : Podes 2014*

---

Lanjutan Tabel 4.10 .....

Nama Gampong	Sumber Air	
	Lainya	Jumlah
	(10)	(11)
01. Blang Krueng	-	1
02. Baet	-	1
03. Cadek	-	1
04. Kajhu	-	1
05. Cot Paya	-	1
06. Lambada Lhok	-	1
07. Klieng Cot Aron	-	1
08. Mireuk Lanreudeup	-	1
09. Klieng Meuria	-	1
10. Lampineung	-	1
11. Lam Asan	-	1
12. Labuy	-	1
13. Lam Ujong	-	1
<b>Jumlah</b>	-	13

*Sumber : Podes 2014*

Tabel 4.11 Banyaknya Qurban dirinci Menurut Jenis Hewan Qurban di Kecamatan Baitussalam Tahun 2014

Jenis Hewan	Jumlah
(1)	(2)
Kerbau / Sapi	36
Kambing/Domba	53

*Sumber: Aceh Besar Dalam Angka 2015*

---

Tabel 4.12 Banyaknya Desa Berlistrik dan Persentase di Kecamatan Baitussalam Tahun 2014

Uraian	Jumlah
(1)	(2)
Desa Berlistrik	13
Persentase	100

---

*Sumber: Aceh Besar Dalam Angka 2015*

Tabel 4.13 Banyaknya Pos KB dan Sub Pos KB di Kecamatan Baitussalam Tahun 2014

Uraian	Jumlah
(1)	(2)
Pos KB (Ibu Halimah)	13
Sub Pos KB (Ibu Sakdiah)	12

*Sumber: Aceh Besar Dalam Angka 2015*

Tabel 4.14 Banyaknya Target Pencapaian Peserta KB Baru di Kecamatan Baitussalam Tahun 2014

Peserta KB Baru	Jumlah
(1)	(2)
Target	461
Pencapaian	178
Persentase	38,6

*Sumber: Aceh Besar Dalam Angka 2015*

Tabel 4.15 Banyaknya Target Pencapaian KB Aktif di Kecamatan Baitussalam Tahun 2014

Peserta KB Aktif	Jumlah
(1)	(2)
Target	3.673
Pencapaian	3.673
Persentase	100

*Sumber: Aceh Besar Dalam Angka 2015*

Tabel 4.16 Banyaknya Peserta KB Menurut Jenis Metode Kontrasepsi yang digunakan di Kecamatan Baitussalam Tahun 2014

Jenis Metode	Jumlah
(1)	(2)
IUD	9
PIL	2.191
Suntik	1.470
Kondom	-
MOW	-
IMP	3
MOP	-
OV	-

*Sumber: Aceh Besar Dalam Angka 2015*



Tabel 4.17 Banyaknya Sarana Pelayanan KB yang Dimanfaatkan Akseptor Baru di Kecamatan Baitussalam Tahun 2014

Jenis sarana	Jumlah
(1)	(2)
KKB	1
PKBRS	0
POS KB DESA	13
KELOMPOK PENIMBANG	13
J u m l a h	27

*Sumber: Aceh Besar Dalam Angka 2015*

Tab 4.18 Jumlah Keluarga Sejahtera dan Pra Sejahtera di Kecamatan Baitussalam Tahun 2014

Nama Gampong	Keluarga	
	Sejahtera	Pra Sejahtera
(1)	(2)	(3)
01. Blang Krueng	508	35
02. Baet	326	44
03. Cadek	122	20
04. Kajhu	1.896	67
05. Cot Paya	89	37
06. Lambada Lhok	195	51
07. Klieng Cot Aron	211	55
08. Mireuk Lamreudeup	304	476
09. Klieng Meuria	133	25
10. Lampineung	165	42
11. Lam Asan	85	35
12. Labuy	183	25
13. Lam Ujong	280	28
<b>Jumlah</b>	<b>4.528</b>	<b>940</b>

*Sumber :Aceh Besar Dalam Angka 2015*

Tabel 4.19 Jumlah Desa Menurut Sumber Penghasilan Utama Sebagian Besar Penduduk di Kecamatan Baitussalam Tahun 2014

Nama Gampong	Sumber Penghasilan Utama			
	Pertanian	Pertambahan dan Pengalihan	Industri Pengolahan	Perdagangan Besar / Eceran
(1)	(2)	(3)	(4)	(5)
01. Blang Krueng	-	-	-	-
02. Baet	-	-	-	-
03. Cadek	1	-	-	-
04. Kajhu	-	-	-	-
05. Cot Paya	-	-	-	-
06. Lambada Lhok	1	-	-	-
07. Klieng Cot Aron	-	-	1	-
08. Mireuk Lamreudeup	-	-	-	-
09. Klieng Meuria	-	-	1	-
10. Lampineung	1	-	-	-
11. Lam Asan	-	-	-	-
12. Labuy	-	-	1	-
13. Lam Ujong	1	-	-	-
<b>Jumlah</b>	<b>4</b>	<b>-</b>	<b>3</b>	<b>-</b>

*Sumber : Podes 2014*

Tabel 4.19

Nama Gampong	Sumber Penghasilan Utama			
	Angkutan Pergudangan, Komunikasi	Jasa	Lainya	Jumlah
	(6)	(7)	(8)	(9)
01. Blang Krueng	-	-	1	1
02. Baet	-	1	-	1
03. Cadek	-	-	-	1
04. Kajhu	-	1	-	1
05. Cot Paya	-	-	1	1
06. Lambada Lhok	-	-	-	1
07. Klieng Cot Aron	-	-	-	1
08. Mireuk Lamreudeup	-	1	-	1
09. Klieng Meuria	-	-	-	1
10. Lampineung	-	-	-	1
11. Lam Asan	-	-	1	1
12. Labuy	-	-	-	1
13. Lam Ujong	-	-	-	1
<b>Jumlah</b>	-	3	3	13

*Sumber: Aceh Besar Dalam Angka 2015*

Tabel 4.20 Banyaknya Desa Yang Sebagian Besar Penduduknya Bekerja Pada Sektor Pertanian Menurut Sub Sektor di Kecamatan Baitussalam Tahun 2014

Nama Gampong	Sumber Penghasilan Utama			
	Tanaman Pangan	Perkebunan	Peternakan	Perikanan Tangkap
(1)	(2)	(3)	(4)	(5)
01. Blang Krueng	-	-	-	-
02. Baet	-	-	-	-
03. Cadek	-	-	-	1
04. Kajhu	-	-	-	-
05. Cot Paya	-	-	-	-
06. Lambada Lhok	-	-	-	1
07. Klieng Cot Aron	-	-	-	-
08. Mireuk Lamreudeup	-	-	-	-
09. Klieng Meuria	-	-	-	-
10. Lampineung	-	-	-	1
11. Lam Asan	-	-	-	-
12. Labuy	-	-	-	-
13. Lam Ujong	1	-	-	-
<b>Jumlah</b>	1	-	-	3


*Sumber: Aceh Besar Dalam Angka 2015*

Lanjutan Tabel 4.20

Nama Gampong	Sumber Penghasilan Utama			Jumlah
	Perikanan Budidaya	Kehutanan	Jasa Pertanian	
(1)	(6)	(7)	(8)	(9)
01. Blang Krueng	-	-	-	-
02. Baet	-	-	-	-
03. Cadek	-	-	-	1
04. Kajhu	-	-	-	-
05. Cot Paya	-	-	-	-
06. Lambada Lhok	-	-	-	1
07. Klieng Cot Aron	-	-	-	-
08. Mireuk Lamreudeup	-	-	-	-
09. Klieng Meuria	-	-	-	-
10. Lampineung	-	-	-	1
11. Lam Asan	-	-	-	-
12. Labuy	-	-	-	-
13. Lam Ujong	-	-	-	1
<b>Jumlah</b>	-	-	-	4

*Sumber: Aceh Besar Dalam Angka 2015*

# BAB 5 PERTANIAN







Tabel 5.1 Luas Tanam, Luas Panen, dan Rata-Rata Produksi Per Hektar Menurut Jenis Padi di Kecamatan Baitussalam Tahun 2014

Jenis Tanaman	Luas Tanam/ (Ha)	Luas Panen / (Ha)	Produksi/ (Ton)
(1)	(2)	(3)	(4)
01. Padi Sawah	49	41	205
02. Padi Ladang	-	-	-

*Sumber: Aceh Besar Dalam Angka 2015*

Tabel 5.2 Luas Tanam, Luas Panen Dan Produksi Per Hektar Menurut Jenis Tanaman di Kecamatan Baitussalam Tahun 2014

Jenis Tanaman	Luas Tanam/ Ha	Luas Panen / Ha	Produksi Ton / Ha
(1)	(2)	(3)	(4)
01. Kacang Hijau	1	2	3
02. Jagung			
03. Petsai/Sawi	3	3	17
04. Kedelai	-	-	-
05. Kacang Tanah	4	9	15
06. Ubi Jalar	-	-	-
07. Bawang Merah	-	-	-
08. Cabe Merah	4	3	6
09. Tomat	1	1	1
10. Kacang Panjang	1	-	-
11. Terong	-	-	-
12. Cabe rawit	-	-	-
13. Bayam	4	4	9
14. Kangkung	3	3	7
15. Timun	2	2	2
16. Semangka	2	1	2

*Sumber: Aceh Besar Dalam Angka 2015*

Tabel 5.3 Banyaknya Tanaman, Tanaman Produktif yang sedang Menghasilkan dan Produksi Menurut Jenis Tanaman di Kecamatan Baitussalam Tahun 2014

	Jenis Tanaman	Tanaman Tahun Ini (Btg)	Tanaman Produktif yang sedang menghasilkan (Btg)	Banyaknya Produksi (Kw)
	(1)	(2)	(3)	(4)
01.	Mangga	539		
02.	Rambutan	150		
03.	Langsat/Duku			
04.	Jeruk Besar			
05.	Jambu Biji	40		
06.	Nenas			
07.	Nangka			
08.	Durian			
09.	Sawo			
10.	Pepaya	40		
11.	Pisang	474	60	0.8
12.	Salak			
13.	Manggis			
14.	Sirsak			
15.	Sukun			
16.	Melinjo			
17.	Jeruk Siam/Kepron	25		
18.	Jambu Air	52		
19.	Alpukat			
20.	Belimbing			

*Sumber: Aceh Besar Dalam Angka 2015*

Tabel 5.4. Jumlah dan Jenis Alat/ Mesin Pertanian ( Alsintan ) Menurut Jenisdi Kecamatan Baitussalam Tahun 2014

Jenis Mesin Pertanian ( Alsintan)	Jumlah
(1)	(2)
Pengolah Tanah/ Traktor	
- Roda Dua	18
- M i n i	-
- Sedang	-
- Besar	-
Pengolah Padi	
- Perontok/ Threser	4
- Pengering/ Dryer	-
- Pembersih/ Cleaner	-
- Penggilingan Besar	-
- Penggilingan Kecil	-
- Rice Miling	-

*Sumber: Aceh Besar Dalam Angka 2015*

Tabel 5.5 Luas Area dan Produksi Komoditi Menurut Jenis Tanaman di Kecamatan Baitussalam Tahun 2014

Jenis Tanaman	TBM (Ha)	TM (Ha)	TR ( Ha)	Produksi (Ton)
(1)	(2)	(3)	(4)	(5)
01. Kelapa Dalam	261	208	364	418,0
02. Kelapa Hybrida	-	-	-	-
03. Kelapa Sawit	-	-	-	-
04. Cengkeh	-	1	-	0,3
05. Pala	1	-	-	-
06. Pinang	1	2	-	3,2
07. Kapuk/Randu	-	2	-	0,50
08. Kakao	2	4	-	4
09. Jambu Mete	-	-	-	-
10. Kemiri	5	15	-	9,75
11. L a d a	-	-	-	-
12. S a g u	4	3	3	0,78
13. A r e n	2	2	-	0,2
14. Cassiavera	-	-	-	-
15. N i l a m	-	-	-	-
16. T e b u	-	-	-	-
17. Tembakau	-	-	-	-
18. K o p i	-	3	-	3,6

*Sumber: Aceh Besar Dalam Angka 2014*

**Ket :**

**TBM** = Tanaman Belum Menghasilkan

**TM** = Tanaman Menghasilkan

**TR** = Tanaman Rusak

Tabel 5.6 Jumlah Populasi Ternak Besar menurut Jenis Ternak di Kecamatan Baitussalam Tahun 2014

(Ekor)

Jenis Ternak	Jumlah
(1)	(2)
1. Sapi	2.053
2. Kerbau	802
3. Kuda	-

*Sumber: Aceh Besar Dalam Angka 2015*

Tabel 5.7 Jumlah Populasi Ternak Kecil menurut Jenis Ternak di Kecamatan Baitussalam Tahun 2014

(Ekor)

Jenis Ternak	Jumlah
(1)	(4)
1. Kambing	2.485
2. Domba	306

*Sumber: Aceh Besar Dalam Angka 2015*

Tabel 5.8 Jumlah Populasi Ternak Unggas menurut Jenis Unggas di Kecamatan Baitussalam Tahun 2014

(Ekor)

Jenis Unggas	Jumlah
(1)	(2)
1 Ayam Buras	4.918
2. Ayam Ras Petelur dan Pedaging	5.500
3. Itik	2.984

*Sumber: Aceh Besar Dalam Angka 2015*



Tabel 5.9 Jumlah Pemotongan Ternak Besar di Kecamatan Baitussalam Tahun 2014

(Ekor)

Jenis Ternak	Jumlah
(1)	(2)
1. Sapi	78
2. Kerbau	63
3. Kuda	0

*Sumber: Aceh Besar Dalam Angka 2015*

---

Tabel 5.10 Jumlah Pemotongan Ternak Kecil menurut Jenis Ternak di Kecamatan Baitussalam Tahun 2014

(Ekor)

Jenis Ternak	Jumlah
(1)	(2)
1. Kambing	132
2. Domba	98

---

*Sumber: Aceh Besar Dalam Angka 2015*

Tabel 5.11 Jumlah Pemotongan Ternak Unggas menurut Jenis Unggas di Kecamatan Baitussalam Tahun 2014

(Ekor)	
Jenis Ternak	Jumlah
(1)	(2)
1. Ayam Buras	424
2. Ayam Ras Petelur	0
3. Ayam Ras Pedaging	11.252
4. Itik	162

*Sumber: Aceh Besar Dalam Angka 2014*

Tabel 5.12 Jumlah Produksi Daging Ternak menurut Jenis Ternak di Kecamatan Baitussalam Tahun 2014

(Kg)

Jenis Ternak	Produksi Daging
(1)	(2)
1. Sapi	41.638
2. Kerbau	28.289
3. Kambing	18.839
4. Domba	3.004
5. Ayam Buras	308
6. Ayam Ras Petelur	0
7. Ayam Ras Pedaging	75
8. Itik	160

*Sumber: Aceh Besar Dalam Angka 2015*

Tabel 5.13 Jumlah Produksi Kulit Ternak menurut Jenis Ternak di Kecamatan Baitussalam Tahun 2014

(Lembar)

Jenis Ternak	Kulit
(1)	(2)
1. Sapi	452
2. Kerbau	1.233
3. Kambing	157
4. Domba	125

*Sumber: Aceh Besar Dalam Angka 2015*


Tabel 5.14 Jumlah Produksi Telur menurut Jenis Ternak di Kecamatan Baitussalam Tahun 2014

(Kg)

Jenis Ternak	Produksi Telur
(1)	(2)
1. Ayam Buras	424
2. Ayam Ras Petelur	0
3. Itik	162

*Sumber: Aceh Besar Dalam Angka 2015*

BAB 6  
PERHUBUNGAN &  
KOMUNIKASI







Tabel 6.1 Jenis Permukaan Jalan Utama Antar Gampong dalam Kecamatan Baitussalam Tahun 2014

Nama Gampong	Jenis Permukaan			
	Aspal	Diperkeras	Tanah	Dapat dilalui Kendaraan Roda 4
(1)	(2)	(3)	(4)	(5)
01. Blang Krueng	√	-	-	√
02. Baet	√	-	-	√
03. Cadek	√	-	-	√
04. Kajhu	√	-	-	√
05. Cot Paya	√	-	-	√
06. Lambada Lhok	√	-	-	√
07. Klieng Cot Aron	√	-	-	√
08. Mireuk Lamreudeup	√	-	-	√
09. Klieng Meuria	√	-	-	√
10. Lampineung	√	-	-	√
11. Lam Asan	√	-	-	√
12. Labuy	√	-	-	√
13. Lam Ujong	√	-	-	√
<b>Jumlah</b>	13	-	-	13

Sumber : Penelusuran KSK

Tabel 6.2 Jenis Penerangan Jalan Utama Antar Gampong dalam Kecamatan Baitussalam Tahun 2014

Nama Gampong	Listrik diusahakan Pemeintah	Listrik Non Pemerintah	Tidak Ada Penerangan
(1)	(2)	(3)	(4)
01. Blang Krueng	√	-	-
02. Baet	√	-	-
03. Cadek	√	-	-
04. Kajhu	√	-	-
05. Cot Paya	√	-	-
06. Lambada Lhok	√	-	-
07. Klieng Cot Aron	√	-	-
08. Mireuk Lamreudeup	√	-	-
09. Klieng Meuria	√	-	-
10. Lampineung	√	-	-
11. Lam Asan	√	-	-
12. Labuy	√	-	-
13. Lam Ujong	√	-	-
<b>Jumlah</b>	13	-	-

Sumber : Penelusuran KSK

Tabel 6.3 Sarana Komunikasi yang dapat digunakan dalam Kecamatan Baitussalam Tahun 2014

Nama Gampong	Sarana Komunikasi		
	Radio	Televisi	Telepon / HP
(1)	(2)	(3)	(4)
01. Blang Krueng	√	√	√
02. Baet	√	√	√
03. Cadek	√	√	√
04. Kajhu	√	√	√
05. Cot Paya	√	√	√
06. Lambada Lhok	√	√	√
07. Klieng Cot Aron	√	√	√
08. Mireuk Lamreudeup	√	√	√
09. Klieng Meuria	√	√	√
10. Lampineung	√	√	√
11. Lam Asan	√	√	√
12. Labuy	√	√	√
13. Lam Ujong	√	√	√
<b>Jumlah</b>	13	13	13

Sumber : Penelusuran KSK

---

Tabel 6.4 Jumlah Kantor Pos Indonesia dan Fasilitas Telekomunikasi dalam Kecamatan Baitussalam Tahun 2014

Jenis Fasilitas	Jumlah
(1)	(2)
1 Kantor Pos Indonesia	-
2. Kantor Telekomunikasi	-
3. Warung Telekomunikasi	-
4. Warung Internet	4

---

Sumber : Penelusuran KSK

Tabel. 6.5 Banyaknya Desa Menurut Keberadaan Base Transceiver Station (BTS) dan Sinyal Telepon Seluler di Kecamatan Baitussalam Tahun 2014

Nama Gampong	Keberadaan BTS	Kekuatan Sinyal Telepon Seluler		
		Kuat	Lemah	Tidak Ada
(1)	(2)	(3)	(4)	(5)
01. Blang Krueng	√	√	-	-
02. Baet	-	√	-	-
03. Cadek	√	√	-	-
04. Kaju	-	√	-	-
05. Cot Paya	-	√	-	-
06. Lambada Lhok	√	√	-	-
07. Klieng Cot Aron	-	√	-	-
08. Miruek Lam Reudeup	√	√	-	-
09. Klieng Meuria	-	√	-	-
10. Lampineung	-	√	-	-
11. Lam Asan	-	√	-	-
12. Labui	-	√	-	-
13. Lam Ujong	-	√	-	-
<b>Jumlah</b>	4	13	-	-


Sumber : Podes 2014

Halaman Ini Sengaja Dikосongkan

<http://acehbesarkab.bps.go.id>

# BAB 7

## PEREKONOMIAN



<http://www.pesantrenbps.go.id>





Tabel 7.1 Banyaknya Koperasi Menurut Jenisnya di Kecamatan Baitussalam Tahun 2014

Nama Gampong	KUD	Kopinkra	Kospin	Koperasi lainya
(1)	(5)	(6)	(7)	(8)
01. Blang Krueng	-	-	-	-
02. Baet	-	-	-	-
03. Cadek	-	-	-	-
04. Kajhu	1	-	-	-
05. Cot Paya	-	-	-	-
06. Lambada Lhok	-	-	-	-
07. Klieng Cot Aron	-	-	-	-
08. Mireuk Lamreudeup	-	-	-	-
09. Klieng Meuria	-	-	-	-
10. Lampineung	-	-	-	-
11. Lam Asan	-	-	-	-
12. Labuy	-	-	-	-
13. Lam Ujong	-	-	-	-
<b>Jumlah</b>	<b>1</b>	<b>-</b>	<b>-</b>	<b>-</b>

Sumber : Podes 2014

Tabel 7.2 Jumlah Kantor Pelayanan Nasabah Menurut Jenis Bank di Kecamatan Baitussalam Tahun 2014

Nama Gampong	Jenis Bank		
	Bank Umum Pemerintah	Bank Umum Swasta	Bank Perkreditan Rakyat
(1)	(2)	(3)	(4)
01. Blang Krueng	-	-	-
02. Baet	-	-	-
03. Cadek	-	-	-
04. Kajhu	1	-	-
05. Cot Paya	-	-	-
06. Lambada Lhok	-	-	-
07. Klieng Cot Aron	-	-	-
08. Mireuk Lamreudeup	-	-	-
09. Klieng Meuria	-	-	-
10. Lampineung	-	-	-
11. Lam Asan	-	-	-
12. Labuy	-	-	-
13. Lam Ujong	-	-	-
<b>Jumlah</b>	1	-	-

Sumber : Podes 2014

Tabel 7.3 Banyaknya Industri Kecil dan Mikro Menurut Jenis Bahan Baku di Kecamatan Baitussalam Tahun 2014

Nama Gampong	Industri dari kulit	Industri dari kayu	Industri logam mulia dan bahan dari logam	Industri anyaman
(1)	(2)	(3)	(4)	(5)
01. Blang Krueng	-	3	-	-
02. Baet	-	3	-	1
03. Cadek	-	11	-	-
04. Kajhu	-	4	-	-
05. Cot Paya	-	0	-	-
06. Lambada Lhok	-	1	-	-
07. Klieng Cot Aron	-	1	-	-
08. Mireuk Lamreudeup	-	1	-	-
09. Klieng Meuria	-	0	-	-
10. Lampineung	-	0	-	-
11. Lam Asan	-	0	-	-
12. Labuy	-	1	-	-
13. Lam Ujong	-	0	-	-
<b>Jumlah</b>	-	25	-	1

Sumber : Podes 2014

Lanjutan Tabel 7.3

Nama Gampong	Industri gerabah/ keramik/batu	Industri dari kain tenun	Industri makanan dan minuman	Industri lainnya
(1)	(6)	(7)	(8)	(9)
01. Blang Krueng	1	10	50	-
02. Baet	2	5	17	-
03. Cadek	0	0	3	-
04. Kajhu	40	2	50	-
05. Cot Paya	7	4	15	-
06. Lambada Lhok	2	3	6	-
07. Klieng Cot Aron	17	2	30	-
08. Mireuk Lamreudeup	40	10	57	-
09. Klieng Meuria	10	3	5	-
10. Lampineung	6	3	7	-
11. Lam Asan	7	5	6	-
12. Labuy	8	8	20	-
13. Lam Ujong	13	0	10	-
Jumlah	153	55	276	-

*Sumber Podes 2014*

Tabel 7.4 Banyak Sarana Perekonomian Menurut Jenis Fasilitasnya di Kecamatan Baitussalam Tahun 2014

Nama Gampong	Mini Market	Restoran/Rumah Makan	Warung Kedai Makanan Minuman	Toko/Warung Kelontong
(1)	(2)	(3)	(4)	(5)
01. Blang Krueng	-	-	7	16
02. Baet	-	1	10	20
03. Cadek	1	-	6	15
04. Kajhu	1	-	10	10
05. Cot Paya	-	-	4	10
06. Lambada Lhok	-	-	6	10
07. Klieng Cot Aron	-	-	4	15
08. Mireuk Lamreudeup	-	-	10	15
09. Klieng Meuria	-	-	4	3
10. Lampineung	-	-	10	3
11. Lam Asan	-	-	1	3
12. Labuy	-	-	2	15
13. Lam Ujong	-	-	3	3
Jumlah	2	1	77	138

Lanjutan Tabel 7.4

Nama Gampong	Hotel/Penginapan	Pasar dengan Bangunan Permanen	Pasar dengan Bangunan semi Permanen	Pasar Tanpa Bangunan	Keberadaan Kelompok Pertokoan
(1)	(6)	(7)	(8)	(9)	(10)
01. Blang Krueng	-	-	-	-	-
02. Baet	-	-	-	-	-
03. Cadek	-	-	-	-	-
04. Kajhu	-	-	1	-	-
05. Cot Paya	-	-	-	-	-
06. Lambada Lhok	-	-	-	-	1
07. Klieng Cot Aron	-	-	-	-	-
08. Mireuk Lamreudeup	-	-	-	-	-
09. Klieng Meuria	-	-	-	-	-
10. Lampineung	-	-	-	-	-
11. Lam Asan	-	-	-	-	-
12. Labuy	-	-	-	-	-
13. Lam Ujong	-	-	-	-	-
Jumlah	0	0	1	0	1

Sumber : Penelusuran KSK





**DATA**  
**MENCERDASKAN BANGSA**

<http://acehbesarkab.bps.go.id>



**Badan Pusat Statistik Kabupaten Aceh Besar**  
Jl. Jenderal Sudirman No.7 Kota Jantho 23911 Telp/Fax : (0651) 92177  
website : acehbesarkab.bps.go.id email : bps1108@bps.go.id



9 772407 516002