

# KECAMATAN ULILIN DALAM ANGKA *ULILIN SUBDISTRICT IN FIGURES* 2023



# KECAMATAN ULILIN DALAM ANGKA *ULILIN SUBDISTRICT IN FIGURES* 2023



**KECAMATAN ULILIN DALAM ANGKA**  
***Ulilin Subdistrict in Figures***  
**2023**

ISSN: ...

No. Publikasi/*Publication Number*: ...

Katalog /*Catalog*:1102001.xxxxxxx

Ukuran Buku/*Book Size*: 14,8 cm x 21 cm

Jumlah Halaman/*Number of Pages* : ... + ... hal/*pages*

Naskah/*Manuscript*:

BPS Kabupaten Merauke

*BPS-Statistics of Kabupaten Merauke*

Penyunting/*Editor*:

BPS Kabupaten Merauke

*BPS-Statistics of Kabupaten Merauke*

Desain Kover/*Cover Design*:

BPS Kabupaten Merauke

*BPS-Statistics of Kabupaten Merauke*

Ilustrasi Kover/*Cover Illustration*:

.....

Diterbitkan oleh/*Published by*:

©BPS Kabupaten Merauke/*BPS-Statistics of Kabupaten Merauke*

Dicetak oleh/*Printed by*:

...

Dilarang mengumumkan, mendistribusikan, mengomunikasikan, dan/atau menggandakan sebagian atau seluruh isi buku ini untuk tujuan komersil tanpa izin tertulis dari Badan Pusat Statistik Kabupaten/Kota Merauke.

*Prohibited to announce, distribute, communicate, and/or copy part or all of this book for commercial purpose without permission from BPS-Statistics Indonesia of Merauke Regency/Municipality.*

**TIM PENYUSUN/TEAM MEMBERS**

**Pengarah/Director**

Cendana Murti Nuryana Sri Hapsara S.ST

**Penanggung Jawab/Persons in Charge**

Cendana Murti Nuryana Sri Hapsara S.ST

**Penyunting/Editors**

Badan Pusa Statistik Kabupaten Merauke

**Pengolah Data dan Penulis Naskah/Data Processor and Writers**

Badan Pusat Statistik Kabupaten Merauke

**Penata Letak/Layout Designers**

Badan Pusat Statistik Kabupaten Merauke



## **KONTRIBUTOR DATA/DATA CONTRIBUTORS**

1. Kementerian Agama/*Ministry of Religious Affair*
2. Kementerian Pendidikan dan Kebudayaan/*Ministry of Education and Culture*
3. Badan Meteorologi Klimatologi dan Geofisika/*Meteorological, Climatology, and Geophysical Agency*
4. Badan Pusat Statistik/*BPS-Statistics Indonesia*
5. Dinas kependudukan dan Catatan Sipil Kabuapten Merauke

<https://meraukekab.bps.go.id>

<https://meraukekab.bps.go.id>

## GEOGRAFI DAN IKLIM

### LETAK GEOGRAFIS MERAUKE

6°30' - 7°20' LINTANG SELATAN

140°0' - 141°00' BUJUR TIMUR

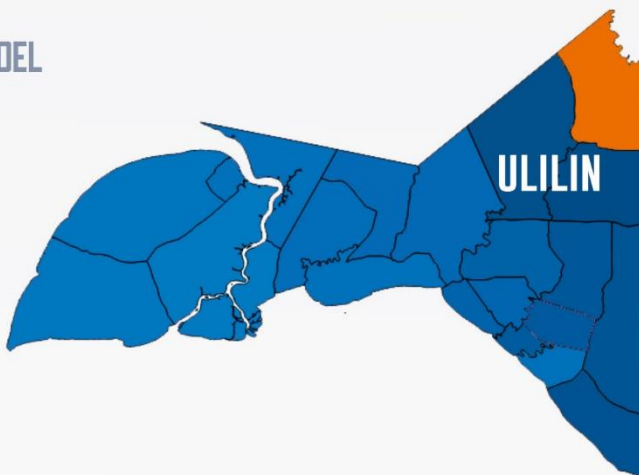
### BATAS WILAYAH DISTRIK

UTARA KAB BOVEN DIGOEL

SELATAN ELIGOBEL

BARAT MUTING

TIMUR PAPPUA NUGINI



Badan Pusat Statistik  
Kabupaten Merauke





**KEPALA BPS KABUPATEN MERAUKE**  
**CHIEF STATISTICIAN OF KABUPATEN MERAUKE**



**Cendana Murti Nuryana Sri Hapsara S.ST**





## KATA PENGANTAR

*Distrik Dalam Angka merupakan publikasi tahunan yang diterbitkan oleh Badan Pusat Statistik Kabupaten Merauke. Publikasi ini menyajikan berbagai macam data seperti keadaan geografi, pemerintahan, kependudukan, sosial, pertanian, energi.*

*Publikasi ini dapat terwujud berkat kerjasama dan bantuan dari berbagai pihak baik instansi pemerintah maupun swasta. Kepada semua pihak yang telah memberikan bantuan disampaikan penghargaan dan terima kasih yang sebesar – besarnya.*

*Kami menyadari bahwa publikasi ini belum sepenuhnya memenuhi harapan pengguna data, namun kiranya dapat bermanfaat bagi setiap pengguna untuk berbagai keperluan.*

*Kami mengharapkan tanggapan dan saran yang bersifat membangun untuk perbaikan selanjutnya.*

Merauke, September 2023

Kepala BPS

Kabupaten Merauke

**Cendana Murti Nuryana Sri Hapsara S.ST**



## **PREFACE**

*Districts in Figures is an annual publication published by the Merauke Regency Central Statistics Agency. This publication presents various kinds of data such as geographic, government, population, social, agricultural and energy conditions.*

*This publication was made possible thanks to cooperation and assistance from various parties, both government and private agencies. To all parties who have provided assistance, we express our deepest appreciation and thanks.*

*We realize that this publication does not fully meet the expectations of data users, but we hope it can be useful for every user for various purposes.*

*We expect constructive feedback and suggestions for further improvements.*

*Merauke, September 2023  
Chief Statistician of  
Kabupaten Merauke*

**Cendana Murti Nuryana Sri Hapsara S.ST**

## DAFTAR ISI/CONTENTS

	Halaman <i>Page</i>
Kata Pengantar .....	xi
Preface .....	xii
Daftar Isi/ <b>Contents</b> .....	xiii
Daftar Tabel/ <b>List of Tables</b> .....	xv
Daftar Gambar/ <b>List of Figures</b> .....	xxi
Penjelasan Umum/ <b>Explanatory Notes</b> .....	xxiii
Daftar Singkatan/ <b>List of Abbreviation</b> .....	xxv
1. GEOGRAFI dan iklim/ <i>Geography and climate</i> .....	1
2. Pemerintahan/ <i>Government</i> .....	11
2. Sosial dan Kesejahteraan Rakyat/ <i>Social and Welfare</i> .....	27
3. Pertanian/ <i>Agriculture</i> .....	41



## DAFTAR TABEL/LIST OF TABLES

		Halaman Page
<b>1.</b>	<b>GEOGRAFI DAN IKLIM/GEOGRPHY AND CLIMATE</b>	
<b>1.1</b>	<b>KEADAAN GEOGRAFI GEOGRAPHY CONDITION</b>	
1.0.1	Luas Daerah Menurut Desa/Kelurahan di Kecamatan Ulilin, 2022 <i>Total Area by Villages/Kelurahan in Ulilin Subdistrict, 2022</i> .....	8
1.0.2	Jarak ke Ibukota Kecamatan dan Ibukota Kabupaten/Kota Menurut Desa/Kelurahan di Kecamatan Ulilin,(km), 2022 <i>Distance to the Subdistrict Capital and Regency/Municipal Capital by Villages/Kelurahan in Ulilin Subdistrict (km), 2022</i> .....	9
<b>1.1</b>	<b>KEADAAN IKLIM CLIMATE CONDITION</b>	
1.0.3	Pengamatan Unsur Iklim Menurut Bulan di Stasiun Mopah Merauke, 2022 <i>Observation of Climate Elements by Month at Mopah Merauke Station, 2022</i> .....	10
<b>1.1</b>	<b>WILAYAH ADMINISTRATIF ADMINISTRATIVE AREA</b>	
1.0.4	Jumlah Rukun Warga (RW) dan Rukun Tetangga (RT) Menurut Desa/Kelurahan di Kecamatan Ulilin 2022 <i>Number of Rukun Warga and Rukun Tetangga by Villages/ Kelurahan in ulilin Subdistrict, 2022</i> .....	14
<b>1.1</b>	<b>SUMBER DAYA MANUSIA HUMAN RESOURCES</b>	
1.0.5	Jumlah Pegawai Negeri Sipil Menurut Pemerintah Daerah dan Jenis Kelamin, 2022 <i>Number of Civil Servants by Local Government and Sex, 2022</i> .....	15
1.0.6	Jumlah Pegawai Negeri Sipil Pemerintah Daerah Kecamatan Ulilik Menurut Tingkat Pendidikan dan Jenis Kelamin, 2022 <i>Number of Civil Servants of Ulilin District Government by Educational Level and Sex, 2022</i> .....	16



	<i>Population, Percentage Distribution of Population, Population Density, and Population Sex Ratio by Villages/Kelurahan in Ulilin Subdistrict, 2022</i> .....	22
	<i>Population, Percentage Distribution of Population, Population Density, and Population Sex Ratio by Villages/Kelurahan in Ulilin Subdistrict, 2022</i> .....	23
1.1	Penduduk, Distribusi Persentase Penduduk, Kepadatan Penduduk, Rasio Jenis Kelamin Penduduk Menurut Desa/Kelurahan di Kecamatan Ulilin, 2022 <i>Population, Percentage Distribution of Population, Population Density, and Population Sex Ratio by Villages/Kelurahan in Ulilin Subdistrict, 2022</i> .....	24
1.2	Jumlah Penduduk Menurut Kelompok Umur dan Jenis Kelamin di Kecamatan Ulilin, 2022 <i>Population by Age Groups and Sex in Ulilin Subdistrict, 2022</i> .....	26
<b>2.</b>	<b>SOSIAL DAN KESEJAHTERAAN RAKYAT/SOCIAL AND WELFARE</b>	
	<i>Number of Schools by Educational Level in Ulilin Subdistrict, 2021/2022 and 2022/2023</i> .....	33
<b>1.1</b>	<b>PENDIDIKAN EDUCATION</b>	
2.2.1	Banyaknya Desa <sup>1</sup> /Kelurahan yang Memiliki Fasilitas Sekolah Menurut Tingkat Pendidikan di Kecamatan Ulilin, 2021–2022 <i>Number of Villages<sup>1</sup>/Kelurahan Having Educational Facilities by Educational Level in Ulilin, Subdistrict, 2021–2023</i> .....	34
2.2.2	Jumlah Sekolah Menurut Tingkat Pendidikan <b>di Kecamatan Ulilin</b> , 2021/2022 dan 2022/2023 <i>Number of Schools by Educational Level in Ulilin Subdistrict, 2021/2022 and 2022/2023</i> .....	35
2.2.3	Jumlah Guru Menurut Tingkat Pendidikan di Kecamatan Ulilin, 2021/2022 dan 2022/2023 <i>Number of Teachers by Educational Level in Ulilin, Subdistrict, 2021/2022 and 2022/2023</i> .....	36
2.2.4	Jumlah Murid Menurut Tingkat Pendidikan di Kecamatan Ulilin, 2021/2022 dan 2022/2023	

	<i>Number of Pupils by Educational Level in Ulilin, Subdistrict, 2021/2022 and 2022/2023.....</i>	37
<b>1.1</b>	<b>KESEHATAN</b>	
	<b>HEALTH</b>	
2.2.5	Banyaknya Desa <sup>1</sup> /Kelurahan yang Memiliki Sarana Kesehatan Menurut Jenis Sarana Kesehatan di Kecamatan Ulilin, 2020–2022 <i>Number of Villages<sup>1</sup>/Kelurahan Health Facilities by Type of Health Facilities in Ulilin, Subdistrict, 2020–2022 .....</i>	38
<b>1.1</b>	<b>AGAMA DAN SOSIAL LAINNYA</b>	
	<b>RELIGION AND OTHER SOCIAL AFFAIRS</b>	
2.2.6	Jumlah Tempat Peribadatan Menurut Desa/ Kelurahan di Kecamatan Ulilin, 2022 <i>Number of Worship Places by Villages/Kelurahan in Ulilin, Subdistrict, 2022 .....</i>	39
<b>3.</b>	<b>PERTANIAN/AGRICULTURE</b>	
	<i>Harvested Area of Seasonal Vegetables and Fruits by Kind of Plant in Ulilin Subdistrict (ha), 2019–2022 .....</i>	46
	<i>Production of Seasonal Vegetables and Fruits by Kind of Plant in Ulilin Subdistrict (quintal), 2019–2022.....</i>	47
3.1	Luas Panen Tanaman Sayuran dan Buah-buahan Semusim Menurut Jenis Tanaman di Kecamatan Ulilin (ha), 2019–2022 <i>Harvested Area of Seasonal Vegetables and Fruits by Kind of Plant in Ulilin Subdistrict (ha), 2019–2022 .....</i>	48
3.2	Produksi Tanaman Sayuran dan Buah-buahan Semusim Menurut Jenis Tanaman di Kecamatan Ulilin (kuintal), 2019–2022 <i>Production of Seasonal Vegetables and Fruits by Kind of Plant in Ulilin Subdistrict (quintal), 2019–2022.....</i>	49
3.3	Produksi Buah-Buahan dan Sayuran Tahunan Menurut Jenis Tanaman di Kecamatan Ulilin (kuintal), 2019–2022 <i>Production of Annual Fruits and Vegetables by Kind of Plant in Ulilin Subdistrict (quintal), 2019–2022 .....</i>	50

<https://meraukekab.bps.go.id>

<https://meraukekab.bps.go.id>

<https://meraukekab.bps.go.id>

## DAFTAR GAMBAR/LIST OF FIGURES

		Halaman Page
1.1	Luas Daerah menurut Desa/Kelurahan (%), 2022 ..... <i>Total Area by Village/Kelurahan (%), 2022.....</i>	6
1.2	Jarak ke Ibukota Kecamatan Menurut Desa/ Kelurahan di Kecamatan Ulilin (km), 2022 ..... <i>Distance to the Subdistrict Capital by Village/Kelurahan in Eligobel Subdistrict (km), 2022.....</i>	7
3.1	Penduduk, Distribusi Persentase Penduduk, Kepadatan Penduduk, Rasio Jenis Kelamin Penduduk Menurut Desa/Kelurahan di Kecamatan Ulilin, 2022 ..... .....	22
3.2	Penduduk, Distribusi Persentase Penduduk, Kepadatan Penduduk, Rasio Jenis Kelamin Penduduk Menurut Desa/Kelurahan di Kecamatan Ulilin, 2022	
4.1	Banyaknya Desa <sup>1</sup> /Kelurahan yang Memiliki Fasilitas Sekolah Menurut Tingkat Pendidikan <b>di Kecamatan Ulilin</b> , 2021–2022 ..... <i>Number of Villages<sup>1</sup>/Kelurahan Having Educational Facilities by Educational Level in Ulilin, Subdistrict, 2021–2023.....</i>	32
4.2	Jumlah Sekolah Menurut Tingkat Pendidikan <b>di Kecamatan Ulilin</b> , 2021/2022 dan 2022/2023	
5.1	Luas Panen Tanaman Sayuran dan Buah-buahan Semusim Menurut Jenis Tanaman di Kecamatan Ulilin (ha), 2019–2022	
5.2	Produksi Tanaman Sayuran dan Buah-buahan Semusim Menurut Jenis Tanaman di Kecamatan Ulilin (kuintal), 2019–2022	

<https://meraukekab.bps.go.id>

## PENJELASAN UMUM/EXPLANATORY NOTES

Tanda-tanda, satuan-satuan, dan lain-lainnya yang digunakan dalam publikasi ini adalah sebagai berikut:

*Symbols, measurement units, and acronyms which are used in this publication, are as follows:*

### 1. TANDA-TANDA/SYMBOLS

Data tidak tersedia/ <i>Data not available</i> .....	: ...
Tidak ada atau nol / <i>Null or zero</i> .....	: -
Data dapat diabaikan/ <i>Data negligible</i> .....	: 0
Tanda decimal/ <i>Decimal point</i> .....	: ,
Data tidak dapat ditampilkan/ <i>Not applicable</i> .....	: NA
Angka estimasi/ <i>Estimated figures</i> .....	: e
Angka diperbaiki/ <i>Revised figures</i> .....	: r
Angka sementara/ <i>Preliminary figures</i> .....	: x
Angka sangat sementara/ <i>Very preliminary figures</i> .....	: xx
Angka sangat sangat sementara/ <i>Very very preliminary figures</i> .....	: xxx

### 2. SATUAN/UNITS

barel/ <i>barrel</i> .....	: 158,99 liter/ <i>litres</i> = 1/6,2898 m <sup>3</sup>
hektar (ha)/ <i>hectare (ha)</i> .....	: 10 000 m <sup>2</sup>
kilometer (km)/ <i>kilometres (km)</i> .....	: 1 000 meter/ <i>meters (m)</i>
knot/ <i>knot</i> .....	: 1,8523 km/jam ( <i>km/hour</i> )
kuintal/ <i>quintal</i> .....	: 100 kg
KWh .....	: 1 000 Watt hour
MWh .....	: 1 000 KWh
liter (untuk beras)/ <i>litre (for rice)</i> .....	: 0,80 kg
MMSCF .....	: 1/35,3 m <sup>3</sup>
metrik ton (m.ton)/ <i>metric ton (m. ton)</i> .....	: 0,98421 long ton = 1 000 kg
ons/ <i>ounce</i> .....	: 28,31 gram/ <i>grams</i>
ton .....	: 1 000 kg

Satuan lain: buah, dus, butir, helai/lembar, kaleng, batang, pulsa, ton kilometer (ton-km), jam, menit, persen (%).

*Other units: unit, pack, pieces, sheet, tin, pulse, ton-kilometres(ton-km), hour, minute, percent (%).*

Perbedaan angka di belakang koma disebabkan oleh pembulatan angka.  
*The difference in decimal numbers is caused by rounding.*





## DAFTAR SINGKATAN/LIST OF ABBREVIATION

SI	: Stasiun Iklim/ <i>Climate Station</i>
SMPK	: Stasiun Meterologi Pertanian Khusus/ <i>Special Agricultural Meteorological Station</i>
t.t	: Tempat tidur/ <i>Bed</i>
BCG	: Bacillus Calmette Guerin
DPT	: Difteri, Pertusis, Tetanus/ <i>Diphtheria, Tetanus, and Pertussis</i>
TT	: Tetanus Toxoid
IOT	: Industri Obat Tradisional/ <i>Traditional Medicine Industry</i>
IKOT	: Industri Kecil Obat Tradisional/ <i>Traditional Medicine Small Industry</i>
Alkes	: Alat kesehatan/ <i>Health Kits</i>
PKRT	: Perbekalan Kesehatan Rumah tangga/ <i>Household Health Logistics</i>
Kompl	: Komplemen/ <i>Complement</i>
IRTP	: Industri Pangan Produksi Rumah Tangga/ <i>Foods Home Industry</i>
PBF	: Pedagang Besar Farmasi/ <i>Pharmacy Whole-seller</i>
GFK	: Gudang Farmasi Kab/Kota/Regency/ <i>Municipality Pharmacy Warehouse</i>
RB	: Rumah Bersalin/ <i>Delivery House</i>
Pustu	: Puskesmas pembantu/ <i>Auxiliary Public Health Center</i>
BP	: Balai Pengobatan/ <i>Polyclinic</i>
TPS	: Tempat Pembuangan Sampah Sementara / <i>landfill</i>
Jamkesmas	: Jaminan kesehatan masyarakat miskin/ <i>Poor public health insurance</i>
PJKMU	: Program Jaminan Kesehatan Masyarakat Umum/ <i>General Public Health Insurance Program</i>
SIUP	: Surat Ijin Usaha Perdagangan/ <i>Trading Permission Letter</i>
TDP	: Tanda Daftar Perusahaan/ <i>Company Registration Identity</i>
API	: Angka Pengenal Importir/ <i>Importer's Identity Number</i>



## GEOGRAFI DAN IKLIM

### LETAK GEOGRAFIS MERAUKE

6°30' - 7°20' LINTANG SELATAN

140°0' - 141°00' BUJUR TIMUR

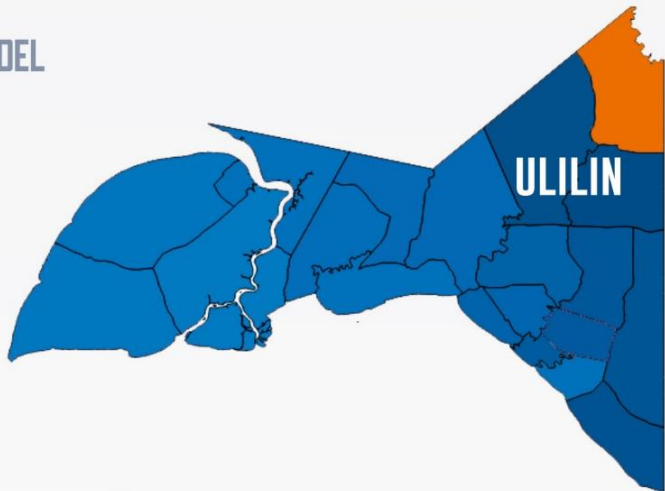
### BATAS WILAYAH DISTRIK

UTARA KAB BOVEN DIGOEL

SELATAN ELIGOBEL

BARAT MUTING

TIMUR PAPPUA NUGINI





## PENJELASAN TEKNIS

Tanda-tanda, satuan-satuan, dan lain-lainnya yang digunakan dalam publikasi ini adalah sebagai berikut:

### 1. TANDA-TANDA

Data tidak tersedia : .....

Tidak ada atau nol : -

Data dapat diabaikan : 0

Tanda decimal : ,

### 2. SATUAN

hektar (ha) : 10 000 m<sup>2</sup>

kilometer (km) : 1 000 meter

ton : 1 000 kg

Satuan lain: m<sup>3</sup>, persen (%).

Perbedaan angka di belakang koma disebabkan oleh pembulatan angka.

## TECHNICAL NOTES

1. *Lorem ipsum dolor sit amet, consectetur adipiscing elit, sed diam nonummy nibh euismod tincidunt ut laoreet dolore magna aliquam erat volutpat. Ut wisi enim ad minim veniam, quis nostrud exerci tation ullamcorper suscipit lobortis nisl ut aliquip ex ea commodo consequat. Duis autem vel eum iriure dolor in hendrerit in vulputate velit esse molestie consequat, vel illum dolore eu feugiat nulla facilisis at vero eros et accumsan et iusto odio dignissim qui blandit praesent luptatum zzril delenit augue duis dolore te feugait nulla facilisi.*

<https://meraukekab.bps.go.id>

**ULASAN****DESCRIPTION**

Distrik Ulilin merupakan salah satu distrik yang berada sebelah utara Kabupaten Merauke yang letaknya berada pada  $6^{\circ} 30' - 7^{\circ}20'$  Lintang Selatan dan  $140^{\circ} 0' - 141^{\circ} 0'$  Bujur Timuryang berbatasan langsung dengan Kabupaten Boven Digoel di sebelah Utara, Distrik Elikobel di sebelah selatan, Distrik Muting disebelah barat Negara Papua New Guinea disebelah Timur

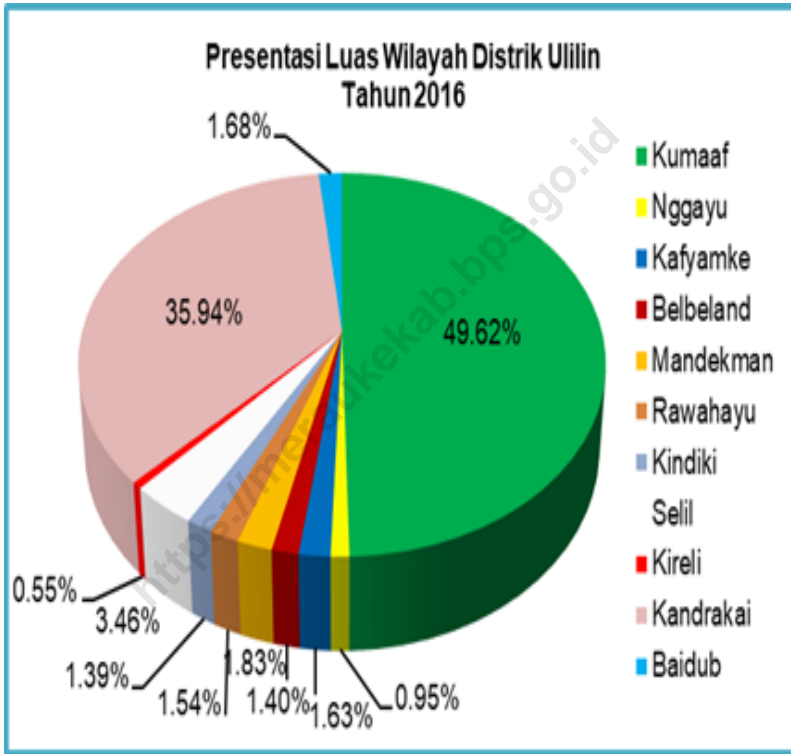
Distrik Ulliin memiliki 11 kampung dengan memiliki luas sekitar 2.723,91 km<sup>2</sup>, kampung terluas di Distrik Ulilin adalah Kampung Kumaaf yang merupakan ibukota distrik yang memiliki luas 1.351,68 km<sup>2</sup> atau 49,62 persen atau hampir separuh dari luas distrik, sedangkan kampung dengan luas terkecil adalah Kampung Kireli yang hanya 14,87 km<sup>2</sup> atau hanya 0,55 persen dari total keseluruhan.

Jarak ibukota Distrik Ulilin menuju ibukota Kabupaten Merauke adalah 244 km dan tinggi wilayah diatas permukaan laut (DPL) Distrik Ulilin mencapai 42-60 meter.



**Gambar** 1.1  
**Figures**

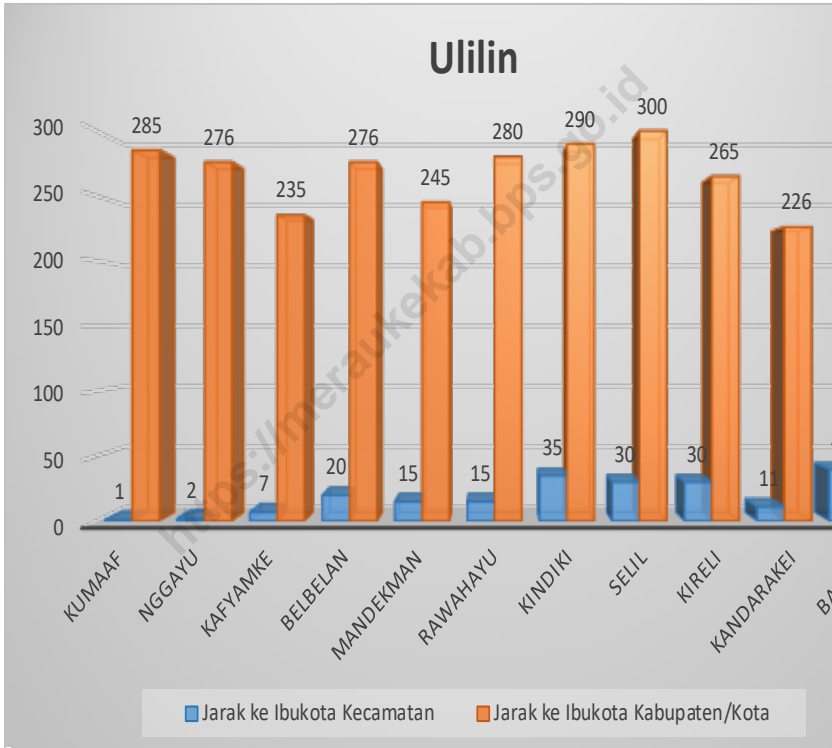
**Luas Daerah menurut Desa/Kelurahan (%), 2022**  
**Total Area by Village/Kelurahan (%), 2022**



Sumber/Source : Badan Pusat Statistik

**Gambar** 1.2  
**Figures**

**Jarak ke Ibukota Kecamatan Menurut Desa/Kelurahan di Kecamatan Ulinin (km), 2022**  
**Distance to the Subdistrict Capital by Village/Kelurahan in Eligobel Subdistrict (km), 2022**



Sumber/Source : Badan Pusat Statistik

**1.1 KEADAAN GEOGRAFI  
GEOGRAPHY CONDITION**

**Tabel 1.0.1 Luas Daerah Menurut Desa/Kelurahan di Kecamatan Ulilin, 2022**  
**Table Total Area by Villages/Kelurahan in Ulilin Subdistrict, 2022**

Desa/Kelurahan Village/Kelurahan	Luas Total Area (km <sup>2</sup> /sq.km)	Persentase terhadap Luas Kecamatan Percentage to Subdistrict Area
(1)	(2)	(3)
Kumaaf	-	-
Nggayu	-	-
Kafyamke	-	-
Belbelan	-	-
Mandekman	-	-
Rawahayu	-	-
Kindiki	-	-
Selil	-	-
Kireli	-	-
Kandarakei	-	-
Baidup	-	-
	-	-
<b>Eligobel</b>	<b>3,643,34</b>	<b>100</b>

Catatan/Note: ...Distrik Merauke Dalam Angka 2023

Sumber/Source: Badan Perencanaan Pembangunan Daerah Kabupaten Merauke

**Tabel**  
**Table** 1.0.2

**Jarak ke Ibukota Kecamatan dan Ibukota Kabupaten/Kota Menurut Desa/Kelurahan di Kecamatan Ulilin,(km), 2022**  
***Distance to the Subdistrict Capital and Regency/Municipal Capital by Villages/Kelurahan in Ulilin Subdistrict (km), 2022***

Desa/Kelurahan Village/Kelurahan	Jarak ke Ibukota Kecamatan Distance to Subdistrict Capital	Jarak ke Ibukota Kabupaten/Kota Distance to Regency/ Municipal Capital
(1)	(2)	(3)
Kumaaf	+1	+285
Nggayu	+2	+276
Kafyamke	+7	+235
Belbelan	+20	+276
Mandekman	+15	+245
Rawahayu	+15	+280
Kindiki	+35	+290
Selil	+30	+300
Kireli	+30	+265
Kandarakei	+11	+226
Baidup	+40	+230

Catatan/Note:...Distrik Merauke Dalam Angka 2023

Sumber/Source: BPS, Pendataan Potensi Desa (Podes) 2021/BPS-Statistics Indonesia, Village Potential Data Collecting 2021

**1.1 KEADAAN IKLIM  
CLIMATE CONDITION**

**Tabel 1.0.3 Pengamatan Unsur Iklim Menurut Bulan di Stasiun Mopah Merauke, 2022**  
**Table Observation of Climate Elements by Month at Mopah Merauke Station, 2022**

Bulan Month	Jumlah Curah Hujan Number of Precipitation (mm)	Jumlah Hari Hujan (hari) Number of Rainy Days (day)
(1)	(2)	(3)
Januari/January	23	325,3
Februari/February	17	314,7
Maret/March	22	396,4
April/April	17	98,1
Mei/May	11	57,6
Juni/June	24	13,8
Juli/July	16	92,1
Agustus/August	17	22,9
September/September	17	173
Oktober/October	15	123,3
November/November	22	296,2
Desember/December	21	328,0

Catatan/Note:....

Sumber/Source: Stasiun Meteorologi Mopah dan Stasiun Klimatologi Tanah Miring/ Mopah Meteorology Station and Tanah Miring Climatology Station

02

**PEMERINTAHAN  
GOVERNMENT**

<https://meraukekab.bps.go.id>



**ULASAN**

Distrik Ulilin merupakan dari Pemerintah Kabupaten Merauke, Tahun 2017, jumlah aparatur di Distrik Ulilin yaitu 11 Kepala Kampung, 11 Sekertaris Kampung dan 44 Kepala urusan, dan terdapat 71 RT (Rukun Tetangga) dan terdiri dari 24 RW (Rukun Warga).

Minimnya sarana infrastruktur dan kualitas sumber daya manusia merupakan salah satu faktor penghambat dalam kelancaran birokrasi pemerintahan

Distrik Ulilin tahun 2022 memiliki jumlah pegawai negeri sipil berjumlah 29 pegawai yang diantaranya, 3 Lulusan Sekolah Menengah Pertama (SMP), 15 Lulusan Sekolah Menengah Atas, dan 11 S1/sarjana

**DESCRIPTION**

*Ulilin District is part of the Merauke Regency Government. In 2017, the number of officials in Ulilin District was 11 Village Heads, 11 Village Secretaries and 44 Heads of Affairs, and there were 71 RTs (Rukun Tetangga) and consisting of 24 RWs (Rukun Warga).*

*The lack of infrastructure and quality of human resources is one of the inhibiting factors in the smooth running of government bureaucracy*

*In 2022, the Ulilin District will have a total of 29 civil servants, including 3 junior high school graduates, 15 high school graduates, and 11 bachelor's degrees.*



## 1.1 WILAYAH ADMINISTRATIF ADMINISTRATIVE AREA

**Tabel 1.0.4** Jumlah Rukun Warga (RW) dan Rukun Tetangga (RT) Menurut Desa/Kelurahan di Kecamatan Ulilin 2022  
**Table** *Number of Rukun Warga and Rukun Tetangga by Villages'/Kelurahan in ulilin Subdistrict, 2022*

Desa/Kelurahan Village/Kelurahan	Rukun Warga (RW) Rukun Warga	Rukun Tetangga (RT) Rukun Tetangga
(1)	(2)	(3)
Selil	1	2
Kindiki	1	2
Kumaaf	3	9
Nggayu	2	6
Kafyamke	3	10
Mandekman	4	12
Rawahayu	3	9
Belbelan	3	6
Kir-ely	2	7
Kandarakay	1	5
Baidub	1	3
<b>Ulinin</b>	<b>24</b>	<b>71</b>

Catatan/Note: ...Data Tidak Tersedia

Sumber/Source: : Bagian Pemerintahan Sekertariat Daerah Kabupaten Merauke Tahun 2022

## 1.1 SUMBER DAYA MANUSIA HUMAN RESOURCES

**Tabel 1.0.5** Jumlah Pegawai Negeri Sipil Menurut Pemerintah Daerah dan Jenis Kelamin, 2022  
**Table** *Number of Civil Servants by Local Government and Sex, 2022*

Pemerintah Daerah Local Government	Laki-Laki Male	Perempuan Female	Jumlah Total
(1)	(2)	(3)	(4)
Pemerintah Daerah Kecamatan XX			
Pemerintah Daerah Kelurahan XX			
Pemerintah Daerah Kelurahan XX			
Pemerintah Daerah Desa XX			
Pemerintah Daerah Desa XX			

Catatan/Note: ... Data Tidak Tersedia

Sumber/Source: : .....

**Tabel**  
**Table** 1.0.6

**Jumlah Pegawai Negeri Sipil Pemerintah Daerah  
Kecamatan Ulilin Menurut Tingkat Pendidikan dan Jenis  
Kelamin, 2022**  
*Number of Civil Servants of Ulilin District Government by  
Educational Level and Sex, 2022*

Tingkat Pendidikan Educational Level	Laki-Laki Male	Perempuan Female	Jumlah Total
(1)	(2)	(3)	(4)
Sekolah Dasar (SD) Primary School			0
SMP/Sederajat Junior High School			3
SMA/Sederajat Senior High School			15
Diploma I/Akta I Diploma I/Akta I			0
Diploma II/Akta II Diploma II/Akta II			0
Diploma III/Akta III Diploma III/Akta III			0
Diploma IV/Akta IV Diploma IV/Akta IV			0
S1/Sarjana Under Graduate/Bachelor			11
S2/Pasca Sarjana Graduate			0
S3/Doktor/Ph.D Post Graduate			0
<b>Jumlah/Total</b>			<b>29</b>

Catatan/Note: ...Merauke Dalam Angka

Sumber/Source : Badan Kepegawain dan Pengembangan Sumber Daya Manusia Kabupaten

# 03

## PENDUDUK POPULATION

<https://meraukekab.bps.go.id>



**PENJELASAN TEKNIS**

1. Penduduk Indonesia adalah semua orang yang berdomisili di wilayahteritorial Indonesia selama 6 bulan atau lebih dan atau mereka yang berdomisili kurang dari 6 bulan tetapi bertujuan menetap.
2. Laju pertumbuhan penduduk adalah angka yangmenunjukkan persentase penambahan penduduk dalam jangka waktu tertentu.
3. Kepadatan penduduk adalah rasio banyaknya penduduk per kilometer persegi.
4. Rasio jenis kelamin adalah perbandingan antara penduduk laki-laki dan penduduk perempuan pada suatu wilayah dan waktu tertentu. Biasanya dinyatakan dengan banyaknya penduduk laki-laki untuk 100 penduduk perempuan.

**TECHNICAL NOTES**

1. *The population of Indonesia are all residents of the entire territory of Indonesia who have stayed for six months or longer, and those who intended to stay more than six months even though their length of stay is less than six months.*
2. *The growth rate of population is the number that show percentage of population growth within a specified period.*
3. *Population density is ratio of population per square kilometer.*
4. *Sex ratio is the ratio of male in a given area and time, usually expressed as the number of males forevery 100 females.*

<https://meraukekab.bps.go.id>

**ULASAN**

Berdasarkan Data Dinas Kependudukan dan Catatan Sipil Kabupaten Merauke Tahun 2022 semester II jumlah penduduk Distrik Ulilin sebanyak 9.655 orang dengan luas yang mencapai hingga 3.643,34 km<sup>2</sup>, sehingga kepadatan penduduk di Distrik Ulilin sebesar 2,56 orang/km<sup>2</sup>, dengan penduduk laki – laki 5.559 jiwa dan 4.096 jiwa penduduk perempuan. Tahun 2022.

Jika ditinjau berdasarkan jenis kelamin, rasio jenis kelamin di Distrik Malind sebesar 627,43. Hal ini menunjukkan jumlah penduduk laki-laki masih lebih tinggi jika dibandingkan dengan penduduk perempuan.

**DESCRIPTION**

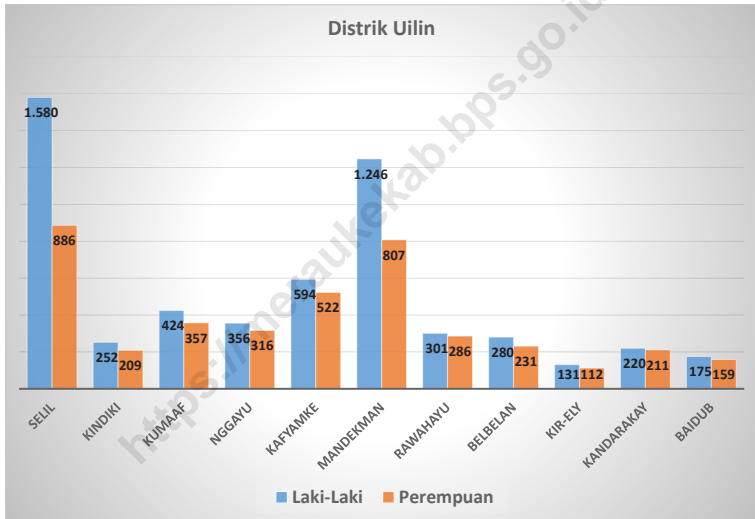
*Based on data from the Merauke Regency Population and Civil Registry Service for 2022 semester II, the population of Ulilin District is 9,655 people with an area of up to 3,643.34 km<sup>2</sup>, so the population density in Ulilin District is 2.56 people/km<sup>2</sup>, with a male population of 5,559 souls and 4,096 female residents. Year 2022.*

*If viewed based on gender, the sex ratio in Malind District is 627.43. This shows that the number of male residents is still higher compared to the female population.*



**Gambar 3.1**  
**Figures**

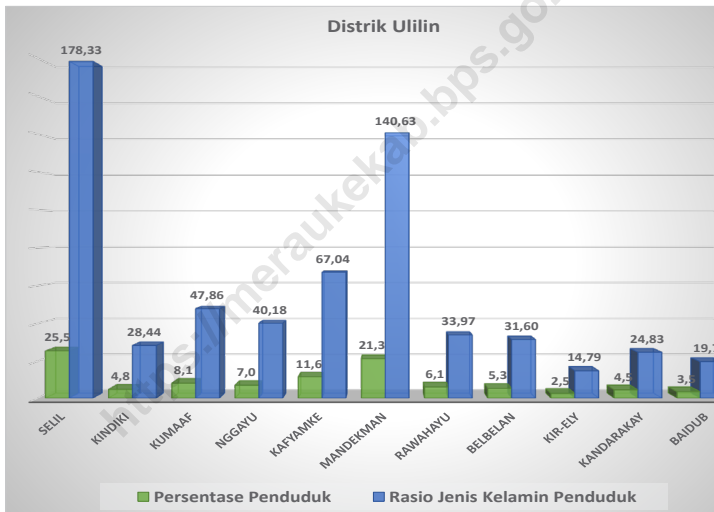
**Penduduk, Distribusi Persentase Penduduk, Kepadatan Penduduk, Rasio Jenis Kelamin Penduduk Menurut Desa/Kelurahan di Kecamatan Ulilin, 2022**  
*Population, Percentage Distribution of Population, Population Density, and Population Sex Ratio by Villages/ Kelurahan in Ulilin Subdistrict, 2022*



Sumber/Source : Dinas Kependudukan dan Pencatatan Sipil Kabupaten Merauke semester II Tahun 2022

**Gambar 3.2**  
**Figures**

**Penduduk, Distribusi Persentase Penduduk, Kepadatan Penduduk, Rasio Jenis Kelamin Penduduk Menurut Desa/Kelurahan di Kecamatan Ulinin, 2022**  
*Population, Percentage Distribution of Population, Population Density, and Population Sex Ratio by Villages/ Kelurahan in Ulinin Subdistrict, 2022*



Sumber/Source : Dinas Kependudukan dan Pencatatan Sipil Kabupaten Merauke semester II Tahun 2022

**Tabel** 1.1  
**Table**

**Penduduk, Distribusi Persentase Penduduk, Kepadatan Penduduk, Rasio Jenis Kelamin Penduduk Menurut Desa/ Kelurahan di Kecamatan Ulilin, 2022**  
*Population, Percentage Distribution of Population, Population Density, and Population Sex Ratio by Villages/ Kelurahan in UlilinSubdistrict, 2022*

Desa/Kelurahan Village/Kelurahan	Penduduk/Population		
	Laki-Laki/Male	Perempuan/ Female	Jumlah/Total
(1)	(2)	(3)	(4)
Selil	1,580	886	2,466
Kindiki	252	209	461
Kumaaf	424	357	781
Nggayu	356	316	672
Kafyamke	594	522	1,116
Mandekman	1,246	807	2,053
Rawahayu	301	286	587
Belbelan	280	231	511
Kir-ely	131	112	243
Kandarakay	220	211	431
Baidub	175	159	334
<b>Ulilin</b>	<b>5,559</b>	<b>4,096</b>	<b>9,655</b>

Lanjutan Tabel/*Continued Table 3.1*

Desa/Kelurahan Village/Kelurahan	Persentase Penduduk Percentage of Total Population	Kepadatan Penduduk (per Km <sup>2</sup> ) Population Density per sq.km	Rasio Jenis Kelamin Penduduk Population Sex Ratio
(1)	(5)	(6)	(7)
Selil	25,5		178,33
Kindiki	4,8		28,44
Kumaaf	8,1		47,86
Nggayu	7,0		40,18
Kafyamke	11,6		67,04
Mandekman	21,3		140,63
Rawahayu	6,1		33,97
Belbelan	5,3		31,60
Kir-ely	2,5		14,79
Kandarakay	4,5		24,83
Baidub	3,5		19,75
Ulilin	100,0	2,65	627,43

Catatan/Note:...

Sumber/Source: ..Dinas Kependudukan dan Pencatatan Sipil Kabupaten Merauke semester II Tahun 2022

**Tabel**  
**Table** 1.2

**Jumlah Penduduk Menurut Kelompok Umur dan Jenis Kelamin di Kecamatan Ulilin, 2022**  
**Population by Age Groups and Sex in Ulilin Subdistrict, 2022**

Kelompok Umur Age Groups	Jenis Kelamin/Sex		
	Laki-Laki Male	Perempuan Female	Jumlah Total
(1)	(2)	(3)	(4)
0-4	327	319	646
5-9	573	495	1,068
0-14	480	416	896
15-19	335	254	586
20-24	647	368	1.015
25-29	586	379	965
30-34	620	429	1.049
35-39	521	333	854
40-44	412	287	699
45-49	314	192	506
50-54	215	168	383
55-59	158	169	327
60+	237	203	440
<b>Ulilik</b>	<b>5,425</b>	<b>4,012</b>	<b>9.437</b>

Catatan/Note:...

Sumber/Source: Dinas Kependudukan dan Pencatatan Sipil Kabupaten Merauke semester II Tahun 2022

# 04

## **SOSIAL DAN KESEJAHTERAAN RAKYAT** ***SOCIAL AND WELFARE***

<https://meraukekab.bps.go.id>



**PENJELASAN TEKNIS**

1. Tidak/belum pernah sekolah adalah mereka yang tidak pernah atau belum pernah terdaftar dan tidak pernah atau belum pernah aktif mengikuti pendidikan di suatu jenjang pendidikan formal. Termasuk juga yang tamat/belum tamat taman kanak-kanak tetapi tidak melanjutkan ke sekolah dasar.
2. Masih bersekolah adalah mereka yang terdaftar dan aktif mengikuti pendidikan formal dan nonformal (Paket A, B, atau C), baik pendidikan dasar, menengah maupun pendidikan tinggi. Bagi mahasiswa yang sedang cuti dianggap masih bersekolah.
3. Tidak bersekolah lagi adalah mereka yang pernah terdaftar dan aktif mengikuti pendidikan di suatu jenjang pendidikan formal dan nonformal (Paket A, B, atau C), tetapi pada saat pencacahan tidak lagi terdaftar dan tidak aktif mengikuti pendidikan.
4. Tamat sekolah adalah menyelesaikan pelajaran yang ditandai dengan lulus ujian akhir pada kelas atau tingkat terakhir suatu jenjang pendidikan di sekolah negeri maupun swasta dengan mendapatkan tanda tamat belajar/ijazah. Seseorang yang belum mengikuti pelajaran pada kelas tertinggi tetapi telah mengikuti ujian akhir dan lulus dianggap tamat sekolah.

**TECHNICAL NOTES**

1. *Never/never been to school are those who have never or have never been registered and have never or have never been actively involved in education at a formal education level. This also includes those who have completed/have not completed kindergarten but did not continue to elementary school.*
2. *Still in school are those who are registered and actively participating in formal and non-formal education (Package A, B, or C), whether primary, secondary or higher education. Students who are on leave are considered to still be at school.*
3. *No longer in school are those who were previously registered and actively participating in education at a formal or non-formal education level (Package A, B, or C), but at the time of the census were no longer registered and were no longer actively participating in education.*
4. *Amat school is completing lessons which is marked by passing the final exam in the last class or level of an education level in a public or private school by getting a certificate of completion of study/diploma. A person who has not taken the highest class but has taken the final exam and passed is considered to have finished school.*



<https://meraukekab.bps.go.id>

**ULASAN**

Sebagai salah satu aspek penting dalam pembangunan, pendidikan di Distrik Ulilin membutuhkan perhatian yang lebih. Di tahun 2022 ada sebanyak 16 Sekolah Dasar (SD), 0 Madrasah Ibtidaiyah (MI), 3 Sekolah Lanjutan Tingkat Pertama (SLTP), 0 Madrasah Tsanawiyah (MTs), 0 Sekolah Lanjutan Tingkat Atas (SLTA), 0 Sekolah Menengah Kejuruan (SMK), dan 0 Madrasah Aliyah (MA). Sehingga secara keseluruhan ada sebanyak 19 fasilitas pendidikan dasar di Distrik Ulilin.

Sedangkan jumlah murid Sekolah Dasar (SD) sebanyak 1.656 siswa, dan Sekolah Lanjutan Tingkat Pertama (SLTP) sebanyak 200 siswa.

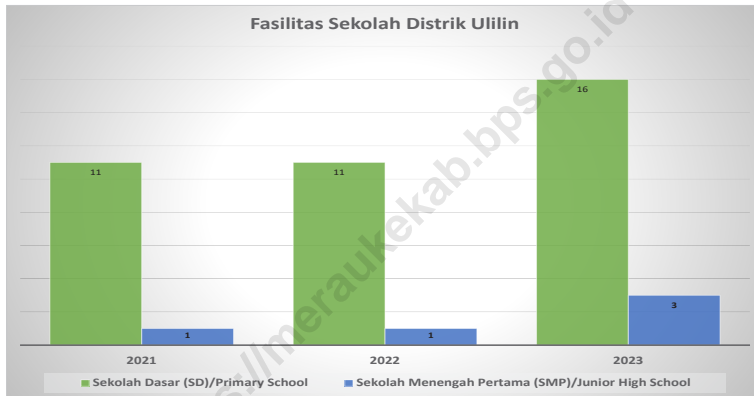
**DESCRIPTION**

*As one of the important aspects of development, education in the Ulilin District requires more attention. In 2022 there will be 16 Elementary Schools (SD), 0 Madrasah Ibtidaiyah (MI), 3 Junior High Schools (SLTP), 0 Madrasah Tsanawiyah (MTs), 0 Upper Secondary Schools (SLTA), 0 Vocational High Schools (SMK.), and 0 Madrasah Aliyah (MA). So in total there are 19 basic education facilities in the Ulilin District.*

*Meanwhile, the number of elementary school (SD) students is 1,656 students, and junior secondary school (SLTP) students are 200 students.*

**Gambar** 4.1  
**Figures**

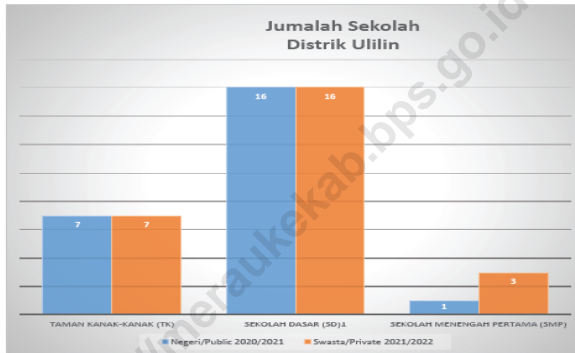
**Banyaknya Desa<sup>1</sup>/Kelurahan yang Memiliki Fasilitas Sekolah Menurut Tingkat Pendidikan di Kecamatan Ulilin, 2021–2022**  
**Number of Villages<sup>1</sup>/Kelurahan Having Educational Facilities by Educational Level in Ulilin, Subdistrict, 2021–2023**



Sumber/Source : BPS, Pendataan Potensi Desa (Podes) 2020 dan 2021/BPS-Statistics Indonesia, Village Potential Data Collecting 2020 and 2021

**Gambar 4.2**  
**Figures**

**Jumlah Sekolah Menurut Tingkat Pendidikan di  
Kecamatan Ulilin, 2021/2022 dan 2022/2023**  
**Number of Schools by Educational Level in Ulilin  
Subdistrict, 2021/2022 and 2022/2023**



Sumber/Source : ....Kementerian Pendidikan, Kebudayaan, Riset, dan Teknologi, Sistem Data Pokok Pendidikan, data semester ganjil laporan sampai dengan 30 November 2021/Ministry of Education, Culture, Research, and Technology, Basic Education Data System, odd semester report

## 1.1 PENDIDIKAN EDUCATION

**Tabel 2.2.1** Banyaknya Desa<sup>1</sup>/Kelurahan yang Memiliki Fasilitas Sekolah Menurut Tingkat Pendidikan di Kecamatan Ulilin, 2021–2022  
**Number of Villages<sup>1</sup>/Kelurahan Having Educational Facilities by Educational Level in Ulilin, Subdistrict, 2021–2023**

Tingkat Pendidikan Educational Level	2021	2022	2023
(1)	(2)	(3)	(4)
Sekolah Dasar (SD) Primary School	11	11	16
Madrasah Ibtidaiyah (MI) Madrasah Ibtidaiyah	0	0	0
Sekolah Menengah Pertama (SMP) Junior High School	1	1	3
Madrasah Tsanawiyah (MTs) Madrasah Tsanawiyah (MTs)	0	0	0
Sekolah Menengah Atas (SMA) Senior High School	0	0	0
Sekolah Menengah Kejuruan (SMK)	0	0	0
Madrasah Aliyah (MA) Madrasah Aliyah	0	0	0
Akademi/Perguruan Tinggi Academy/University	0	0	0

Catatan/Note: <sup>1</sup> Desa pada tabel ini termasuk Unit Permukiman Transmigrasi (UPT) yang masih dibina oleh kementerian terkait/Villages in this table include Transmigration Settlement Unit which is still fostered by the relevant ministries.

Sumber/Source: BPS, Pendataan Potensi Desa (Podes) 2020 dan 2021/BPS-Statistics Indonesia, Village Potential Data Collecting 2020 and 2021

**Tabel 2.2.2**  
**Table**

**Jumlah Sekolah Menurut Tingkat Pendidikan di Kecamatan Ulilin, 2021/2022 dan 2022/2023**  
**Number of Schools by Educational Level in Ulilin Subdistrict, 2021/2022 and 2022/2023**

Tingkat Pendidikan Educational Level	Negeri/Public		Swasta/Private		Jumlah/Total	
	2020/2021	2021/2022	2020/2021	2021/2022	2020/2021	2021/2022
(1)	(2)	(3)	(4)	(5)	(6)	(7)
Taman Kanak-Kanak (TK) <sup>1</sup> / Kindergarten <sup>1</sup>	3	3	4	4	7	7
Raudatul Athfal (RA) <sup>2</sup>	0	0	0	0	0	0
Raudatul Athfal (RA) <sup>2</sup>						
Sekolah Dasar (SD) <sup>1</sup> Elementary Schools <sup>1</sup>	14	14	2	2	16	16
Madrasah Ibtidaiyah (MI) <sup>2</sup> /Madrasah Ibtidaiyah (MI) <sup>2</sup>	0	0	0	0	0	0
Sekolah Menengah Pertama (SMP) <sup>1</sup> / Junior High Schools <sup>1</sup>	1	3	0	0	1	3

Catatan/Note: <sup>3</sup>Seluruh Raudatul Athfal (RA) berstatus swasta/All Raudatul Athfal (RA) are private

Sumber/Source: <sup>1</sup> Kementerian Pendidikan, Kebudayaan, Riset, dan Teknologi, Sistem Data Pokok Pendidikan, data semester ganjil laporan sampai dengan 30 November 2021/ Ministry of Education, Culture, Research, and Technology, Basic Education Data System, odd semester report data up to 30 November 2021

**Tabel 2.2.3** Jumlah Guru Menurut Tingkat Pendidikan di Kecamatan Ulilin, 2021/2022 dan 2022/2023  
**Table** Number of Teachers by Educational Level in Ulilin, Subdistrict, 2021/2022 and 2022/2023

Tingkat Pendidikan Educational Level	Negeri/Public		Swasta/Private		Jumlah/Total	
	2020/2021	2021/2022	2020/2021	2021/2022	2020/2021	2021/2022
(1)	(2)	(3)	(4)	(5)	(6)	(7)
Taman Kanak-Kanak (TK) <sup>1</sup> / Kindergarten <sup>1</sup>	0	3	3	10	9	13
Raudatul Athfal (RA) <sup>2</sup>						
Raudatul Athfal (RA) <sup>2</sup>	0	0	0	0	0	0
Sekolah Dasar (SD) <sup>1,3</sup>						
Elementary Schools <sup>1,3</sup>	42	42	25	24	67	66
Madrasah Ibtidaiyah (MI) <sup>2</sup> /Madrasah Ibtidaiyah (MI) <sup>2</sup>						
Madrasah Ibtidaiyah (MI) <sup>2</sup>	0	0	0	0	0	0
Sekolah Menengah Pertama (SMP) <sup>1,3</sup> / Junior High Schools <sup>1,3</sup>						
Sekolah Menengah Pertama (SMP) <sup>1,3</sup> / Junior High Schools <sup>1,3</sup>	20	21	0	0	20	21

Catatan/Note: <sup>3</sup> Jumlah guru termasuk kepala sekolah dan guru/The total of teachers including headmaster and teacher.

<sup>4</sup> Guru yang mengajar di dua sekolah atau lebih dihitung di masing-masing sekolah/ Teacher who taught in two schools or more counted in every school.

Sumber/Source: <sup>1</sup> Kementerian Pendidikan, Kebudayaan, Riset, dan Teknologi, Sistem Data Pokok Pendidikan, data semester ganjil laporan sampai dengan 30 November 2021/ Ministry of Education, Culture, Research, and Technology, Basic Education Data System, odd semester report data up to 30 November 2021

**Tabel 2.2.4** Jumlah Murid Menurut Tingkat Pendidikan di Kecamatan Ulilin, 2021/2022 dan 2022/2023  
**Table** Number of Pupils by Educational Level in Ulilin, Subdistrict, 2021/2022 and 2022/2023

Tingkat Pendidikan Educational Level	Negeri/Public		Swasta/Private		Jumlah/ Total
	2020/2021	2021/2022	2020/2021	2021/2022	2020/2021
(1)	(2)	(3)	(4)	(5)	(6)
Taman Kanak-Kanak (TK) <sup>1</sup> / Kindergarten <sup>1</sup>	167	78	134	98	286
Raudatul Athfal (RA) <sup>2</sup>	0	0	0	0	0
Raudatul Athfal (RA) <sup>2</sup>					
Sekolah Dasar (SD) <sup>1</sup> Elementary Schools <sup>1</sup>	1.305	1.460	349	373	1654
Madrasah Ibtidaiyah (MI) <sup>2</sup> /Madrasah Ibtidaiyah (MI) <sup>2</sup>	0	0	0	0	0
Sekolah Menengah Pertama (SMP) <sup>1</sup> / Junior High Schools <sup>1</sup>	200	342	0	0	200

Catatan/Note: ...

Sumber/Source: <sup>1</sup> Kementerian Pendidikan, Kebudayaan, Riset, dan Teknologi, Sistem Data Pokok Pendidikan, data semester ganjil laporan sampai dengan 30 November 2021/ Ministry of Education, Culture, Research, and Technology, Basic Education Data System, odd semester report data up to 30 November 2021

<sup>2</sup> Kementerian Agama, EMIS, data semester ganjil laporan sampai dengan 17 Februari 2022/Ministry of Religious Affairs, EMIS, odd semester report data up to 17 February 2022



## 1.1 KESEHATAN HEALTH

**Tabel 2.2.5 Banyaknya Desa<sup>1</sup>/Kelurahan yang Memiliki Sarana Kesehatan Menurut Jenis Sarana Kesehatan di Kecamatan Ulilin, 2020–2022**  
**Number of Villages<sup>1</sup>/Kelurahan Health Facilities by Type of Health Facilities in Ulilin, Subdistrict, 2020–2022**

Jenis Sarana Kesehatan Type of Health Facilities	2020	2021	2022
(1)	(2)	(3)	(4)
Rumah Sakit Hospital	0	0	0
Rumah Sakit Bersalin Maternity Hospital	0	0	0
Poliklinik/Balai Pengobatan Polyclinic	0	0	0
Puskesmas Rawat Inap Public Health Center with	1	1	1
Puskesmas Tanpa Rawat Inap Public Health Center without	0	0	0
Apotek Pharmacy	0	0	0

Catatan/Note: ...  
Sumber/Source: BPS, Kabupaten Merauke Dalam Angka Tahun 2023

## 1.1 AGAMA DAN SOSIAL LAINNYA RELIGION AND OTHER SOCIAL AFFAIRS

**Tabel 2.2.6** Jumlah Tempat Peribadatan Menurut Desa/Kelurahan di Kecamatan Ulilin, 2022  
**Table** Number of Worship Places by Villages/Kelurahan in Ulilin, Subdistrict, 2022

Desa/Kelurahan Village/Kelurahan	Masjid Mosque	Mushola Pray Room	Gereja Protestan Protestant Church	Gereja Katholik Catholic Church	Pura Temple	Vihara
(1)	(2)	(3)	(4)	(5)	(6)	(7)
Kwel	0	0	0	0	0	0
Bupul	0	0	0	0	0	0
Tanas	0	0	0	0	0	0
Sipias	0	0	0	0	0	0
Enggal Jaya	0	0	0	0	0	0
Gerisar	0	0	0	0	0	0
Metaat Makmur	0	0	0	0	0	0
Bupul Indah	0	0	0	0	0	0
Bouwer	0	0	0	0	0	0
Bunggay	0	0	0	0	0	0
Top-top	0	0	0	0	0	0
Bumun	0	0	0	0	0	0
<b>Ulilik</b>	<b>7</b>	<b>-</b>	<b>2</b>	<b>11</b>	<b>-</b>	<b>1</b>

Catatan/Note: BPS, Kabupaten Merauke Dalam Angka Tahun 2023  
Sumber/Source: Kementerian Agama Kabupaten Merauke/Ministry of Religion of Merauke Regency

<https://meraukekab.bps.go.id>

05

**PERTANIAN  
AGRICULTURE**

<https://meraukekab.bps.go.id>



**PENJELASAN TEKNIS**

1. Data pokok tanaman pangan yang dikumpulkan adalah luas panen dan produktivitas (hasil per hektar). Produksi tanaman pangan merupakan hasil perkalian antara luas panen dengan produktivitas. Pengumpulan data luas panen dilakukan setiap bulan dengan pendekatan area kecamatan di seluruh wilayah Indonesia. Pengumpulan data produktivitas dilakukan melalui pengukuran langsung pada plot ubinan berukuran  $2\frac{1}{2}$  m x  $2\frac{1}{2}$  m. Pengumpulan data produktivitas dilakukan setiap subround (empat bulanan) pada waktu panen petani.
2. Tanaman sayuran dan buah-buahan semusim. Tanaman sayuran semusim adalah tanaman sumber vitamin, garam mineral dan lain-lain yang dikonsumsi dari bagian tanaman yang berupa daun, bunga, buah, dan umbinya, yang berumur kurang dari satu tahun. Tanaman buah-buahan semusim adalah tanaman sumber vitamin, garam mineral, dan lain-lain yang dikonsumsi dari bagian tanaman yang berupa buah, berumur kurang dari satu tahun, tidak berbentuk pohon/rumpun tetapi menjalar dan berbatang lunak.

**TECHNICAL NOTES**

1. *The main data on food crops collected is harvested area and productivity (yield per hectare). Food crop production is the result of multiplying harvested area and productivity. Harvest area data is collected every month using a sub-district area approach throughout Indonesia. Productivity data collection was carried out through direct measurements on tile plots measuring  $2\frac{1}{2}$  m x  $2\frac{1}{2}$  m. Productivity data collection is carried out every subround (four months) at farmer's harvest time.*
2. *Seasonal vegetable and fruit plants Annual vegetable plants are plants that are sources of vitamins, mineral salts and others that are consumed from plant parts in the form of leaves, flowers, fruit and tubers, which are less than one year old. Annual fruit plants are plant sources of vitamins, mineral salts, etc. consumed from plant parts in the form of fruit, less than one year old, not in the form of a tree/clump but spreading and with soft stems.*

<https://meraukekab.bps.go.id>

**ULASAN****DESCRIPTION****Hortikultura**

Di tahun 2022 tanaman cabe rawit merupakan tanaman hortikultura dengan luas panen tertinggi yaitu sebanyak 22,50 ha, dan produksi 6 kwintal mengalami kenaikan dari tahun sebelumnya, sedangkan tomat luas panen sebesar 6,00 mengalami penurunan di tahun sebelumnya tahun 2021.

**Horticulture**

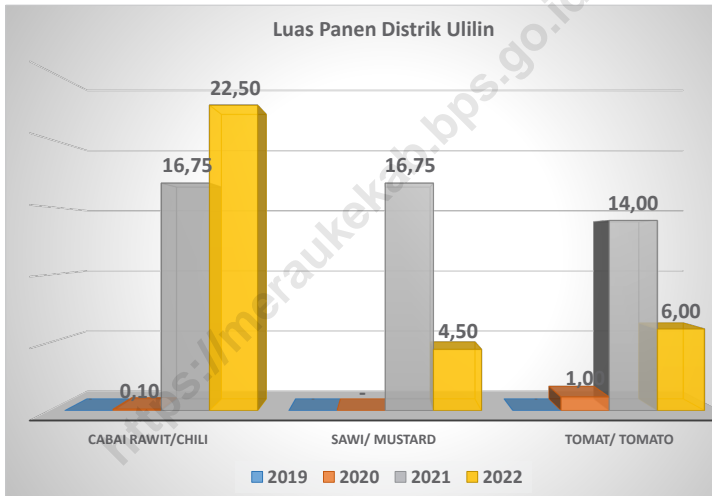
*In 2022, cayenne pepper plants will be the horticultural crop with the highest harvest area, namely 22.50 ha, and production of 6 quintals has increased from the previous year, while the tomato harvest area of 6.00 ha has decreased in the previous year, 2021.*

<https://meraukekab.bps.go.id>



**Gambar 5.1**  
**Figures**

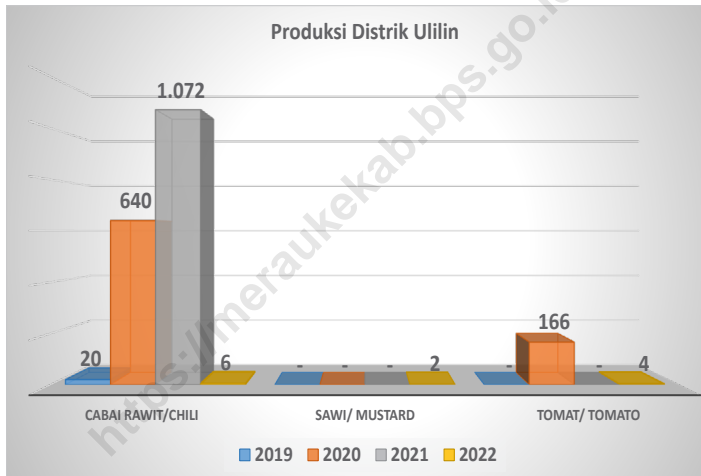
**Luas Panen Tanaman Sayuran dan Buah-buahan Semusim Menurut Jenis Tanaman di Kecamatan Ulilin (ha), 2019–2022**  
*Harvested Area of Seasonal Vegetables and Fruits by Kind of Plant in Ulilin Subdistrict (ha), 2019–2022*



Sumber/Source : BPS, Statistik Pertanian Hortikultura SPH-SBS/BPS-Statistics Indonesia, Agricultural Statistic for Horticulture SPH-SBS

**Gambar 5.2**  
**Figures**

**Produksi Tanaman Sayuran dan Buah-buahan Semusim Menurut Jenis Tanaman di Kecamatan Ulilin (kuintal), 2019–2022**  
*Production of Seasonal Vegetables and Fruits by Kind of Plant in Ulilin Subdistrict (quintal), 2019–2022*



Sumber/Source : BPS, Statistik Pertanian Hortikultura SPH-SBS/BPS-Statistics Indonesia, Agricultural Statistic for Horticulture SPH-SBS

**Tabel** 3.1  
**Table**

**Luas Panen Tanaman Sayuran dan Buah-buahan Semusim Menurut Jenis Tanaman di Kecamatan Ulilin (ha), 2019–2022**  
**Harvested Area of Seasonal Vegetables and Fruits by Kind of Plant in Ulilin Subdistrict (ha), 2019–2022**

Jenis Tanaman Kind of Plants	2019	2020	2021	2022
(1)	(2)	(3)	(4)	(5)
<b>Sayuran/Vegetables:</b>				
Bawang Merah/ Shallots	0	0	0	0
Bawang Putih/Garlic	0	0	0	0
Cabai Besar/Chili/Big Chili	0	0	14,00	2
Cabai Rawit/Chili/ Cayenne Pepper	1,00	0,10	16,75	22,50
Kentang/Potato	0	0	0	
Kubis/Cabbage	0	0	0	5,00
Sawi/ mustard	0	0	16,75	4,50
Tomat/Tomato	0	1,00	14,00	6,00
<b>Buah–buahan/Fruits:</b>				
Komoditas daerah	0	0	0	0

Catatan/Note:...

Sumber/Source: BPS, Statistik Pertanian Hortikultura SPH-SBS/BPS-Statistics Indonesia, Agricultural Statistic for Horticulture SPH-SBS

**Tabel** 3.2  
**Table**

**Produksi Tanaman Sayuran dan Buah-buahan Semusim Menurut Jenis Tanaman di Kecamatan Ulilin (kuintal), 2019–2022**  
*Production of Seasonal Vegetables and Fruits by Kind of Plant in Ulilin Subdistrict (kuintal), 2019–2022*

Jenis Tanaman Kind of Plants	2019	2020	2021	2022
(1)	(2)	(3)	(4)	(5)
Sayuran/Vegetables:				
Bawang Merah/ Shallots	0	0	0	0
Bawang Putih/Garlic	0	0	0	0
Cabai Besar/Chili/Big Chili	0	0	882	0
Cabai Rawit/Chili/ Cayenne Pepper	20,00	6,40	1.072	6
Kentang/Potato	0	0	0	0
Kubis/Cabbage		0	0	0
Sawi/ mustard	0	0	0	2
Tomat/ Tomato		166,00		4
Kembang Kol/ Cauliflower	0	0	0	3
Buah–buahan/Fruits:				
Komoditas daerah	0	0	0	0

Catatan/Note:...Data Tidak Tersedia

Sumber/Source: BPS, Statistik Pertanian Hortikultura SPH-SBS/BPS-Statistics Indonesia, Agricultural Statistic for Horticulture SPH-SBS

**Tabel 3.3**  
**Table**

**Produksi Buah-Buahan dan Sayuran Tahunan Menurut Jenis Tanaman di Kecamatan Ulilin (kuintal), 2019–2022**  
**Production of Annual Fruits and Vegetables by Kind of Plant in Ulilin Subdistrict (quintal), 2019–2022**

Jenis Tanaman Kind of Plants	2019	2020	2021	2022
(1)	(2)	(3)	(4)	(5)
<b>Buah–Buahan/Fruits:</b>				
Durian/Durian	250	122	0	0
Jeruk Siam/Kepron/Orange/ Tangerine	0	545	0	0
Mangga/Mango	0	230	0	0
Pepaya/Papaya	0	0	0	0
Pisang/Banana	0	0	0	0
Salak/Snakefruit	0	0	0	0
Alpukat/ Avocado	0	20	0	0
<b>Komoditas daerah</b>	0	0	0	0
			0	0
<b>Sayuran/Vegetables:</b>				
<b>Komoditas daerah</b>	0	0	0	0
<b>Komoditas daerah</b>	0	0	0	0

Catatan/Note: Data Tidak Tersedia

Sumber/Source: BPS, Statistik Pertanian Hortikultura SPH-BST/BPS-Statistics Indonesia, Agricultural Statistic for Horticulture SPH-BST

**ST 2023**  
**SENSUS PERTANIAN**

**BerAKHLAK**

Berorientasi Pelayanan Akuntabel Kompeten  
Harmonis Loyal Adaptif Kolaboratif

# DATA

MENCERDASKAN BANGSA

— *Enlighten The Nation* —



**BADAN PUSAT STATISTIK  
KABUPATEN MERAUKE  
BPS-STATISTICS OF MERAUKE REGENCY**

Jl. R. E. Martadinata No. 2 Merauke-Papua Selatan  
Homepage: <http://meraukekab.bps.go.id>,  
E-mail: [bps9401@bps.go.id](mailto:bps9401@bps.go.id)