

Katalog : 1102001.7571021

Kecamatan KOTA TIMUR DALAM ANGKA 2016



**BADAN PUSAT STATISTIK
KOTA GORONTALO**

Kecamatan
KOTA TIMUR DALAM ANGKA
2016



Kecamatan Kota Timur Dalam Angka 2016

ISSN: 2088.6292

No. Publikasi: 75716.1503

Katalog: 1102001.7571023

Ukuran Buku: 14,8 cm x 21 cm

Jumlah Halaman: xx+ 82 halaman

Naskah:

Badan Pusat Statistik Kota Gorontalo

Gambar Kover oleh:

Badan Pusat Statistik Kota Gorontalo

Ilustrasi Kover:

Taman Smart Nursery

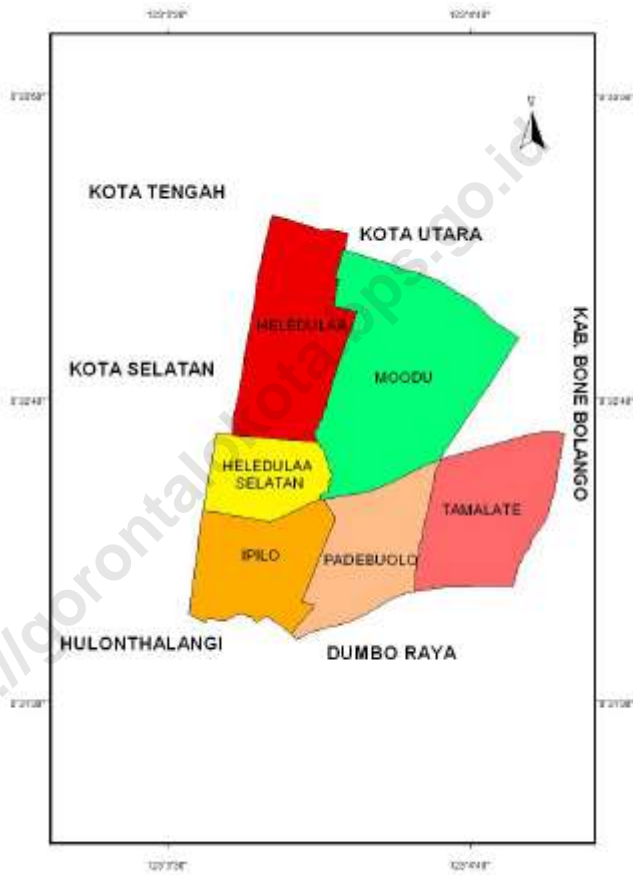
Diterbitkan oleh:

© BPS Kota Gorontalo

Dicetak oleh:

**Dilarang mengumumkan, mendistribusikan, mengomunikasikan, dan/atau
menggandakan sebagian atau seluruh isi buku ini untuk tujuan komersial tanpa izin
tertulis dari Badan Pusat Statistik**

PETA WILAYAH KECAMATAN KOTA TIMUR



<https://gorontalokota.bps.go.id>

KEPALA BPS KOTA GORONTALO



Awaluddin Kurusi, SE, MM.



KATA PENGANTAR

Kecamatan Kota Timur Dalam Angka 2016 merupakan seri publikasi tahunan yang menyajikan beragam jenis data dari BPS dan institusi lain. Publikasi ini memuat tentang keadaan geografi dan iklim, pemerintahan, serta perkembangan kondisi sosial-geografi dan perekonomian di Kecamatan Kota Timur.

Publikasi ini dapat terwujud berkat bantuan dari berbagai pihak. Kepada semua pihak yang telah memberikan kontribusi, kami sampaikan penghargaan dan terimakasih. Mudah-mudahan statistic yang disajikan memberi manfaat bagi banyak pihak untuk berbagai keperluan. Kami mengharapkan tanggapan dan saranm dari pengguna publikasi ini untuk perbaikan edisi yang akan datang.

Gorontalo, Juli 2015

Kepala BPS

Kota Gorontalo

Awaluddin Kurusi, SE, MM.

DAFTAR ISI/CONTENTS

	halaman page
Peta Wilayah Provinsi Bali	iii
<i>Map Of Bali Province</i>	Error! Bookmark not defined.
Kepala BPS Kabupaten Lampung Timur.....	v
<i>Chief Statistician Of Lampung Timur Regency</i>	Error! Bookmark not defined.
Kata Pengantar.....	vii
<i>Preface</i>	Error! Bookmark not defined.
Daftar Isi/ <i>Contents</i>	ix
Daftar Tabel/ <i>List Of Tables</i>	xi
Daftar Gambar/ <i>List Of Figures</i>	xv
Penjelasan Umum/ <i>Explanatory Notes</i>	xvii
1	
1 Geografi dan Iklim	1
<i>Geography and Climate</i>	1
1.1 Geografi/ <i>Geography</i>	5
1.2 Iklim/ <i>Climate</i>	Error! Bookmark not defined.
2 Pemerintahan.....	10
<i>Government</i>	Error! Bookmark not defined.
2.1 Wilayah Administratif/ <i>Administrative Area</i>	14
2.2 Dewan Perwakilan Rakyat Daerah	Error! Bookmark not defined.
<i>The Regional House Of Representative</i>	Error! Bookmark not defined.
2.3 Pegawai Negeri Sipil/ <i>Civil Servants</i>	16
3 Kependudukan dan Ketenagakerjaan	20
<i>Population and Employment</i>	Error! Bookmark not defined.
3.1 Kependudukan/ <i>Population</i>	23
3.2 Ketenagakerjaan/ <i>Employment</i>	Error! Bookmark not defined.
4 Sosial.....	27
<i>Social</i>	27

4.1 Pendidikan/Education	32
4.2 Kesehatan/Health.....	37
4.3 Agama/Religion	46
4.4 Kriminalitas/Crime.....	Error! Bookmark not defined.
4.5 Kemiskinan/Poverty	Error! Bookmark not defined.
5 Pertanian	50
Agriculture	Error! Bookmark not defined.
5.1 Tanaman Pangan/ <i>Food Crops</i>	52
5.2 Hortikultura/ <i>Horticulture</i>	56
6 Industri, Pertambangan, Energi, dan Konstruksi.....	64
Industry, Mining, Energy, And Construction	Error! Bookmark not defined.
6.1 Industri/Industry	66
6.2 Energi/Energy.....	Error! Bookmark not defined.
7 Perdagangan.....	69
Trade.....	Error! Bookmark not defined.
8 Hotel dan Pariwisata	Error! Bookmark not defined.
Hotel and Tourism	Error! Bookmark not defined.
6.3 Hotel.....	Error! Bookmark not defined.
6.4 Pariwisata/Tourism	Error! Bookmark not defined.
9 Transportasi dan Komunikasi.....	Error! Bookmark not defined.
Transportation and Communication.....	Error! Bookmark not defined.
10 Keuangan Daerah dan Harga	76
Local Finance and Price	Error! Bookmark not defined.
10.1 Keuangan Daerah/ <i>Local Finance</i>	Error! Bookmark not defined.
10.2 Harga/ <i>Price</i>	Error! Bookmark not defined.
11 Pengeluaran Penduduk dan Konsumsi Makanan.....	Error! Bookmark not defined.
defined.	
Population Expenditure and Food Consumption .	Error! Bookmark not defined.
12 Pendapatan Regional	Error! Bookmark not defined.
Regional Income.....	Error! Bookmark not defined.
13 Perbandingan Antar Kabupaten/Kota	81
Regency/Municipal Comparison	Error! Bookmark not defined.

<https://gorontalokota.bps.go.id>

DAFTAR TABEL/LIST OF TABLES

	halaman <i>page</i>
1	
1 GEOGRAFI DAN IKLIM	1
GEOGRAPHY AND CLIMATE	1
1.1 GEOGRAFI	5
1.1.1 Luas Wilayah, Persentase Menurut Kelurahan di Kecamatan Kota Timur, 2015	5
1.1.2 Tinggi Wilayah di Atas Permukaan Laut (DPL) Menurut Kelurahan di Kecamatan Timur, 2015.....	6
1.1.3 Jarak dari Kelurahan ke Ibukota Kecamatan (km), 2015	7
1.1.4 Batas Wilayah Kecamatan Kota Timur, 2015	8
2 PEMERINTAHAN	10
2.1 WILAYAH ADMINISTRATIF	14
1.1.1 Banyaknya RW dan RT Menurut Kelurahan di Kecamatan Kota Timur, 2015	14
1.1.2 Klasifikasi Kelurahan di Kecamatan Kota Timur, 2015.....	15
2.2 PEGAWAI NEGERI SIPIL	16
2.2.1 Jumlah Pegawai Negeri Sipil Menurut Dinas/Instansi Pemerintah dan Jenis Kelamin di Kecamatan Kota Timur, 2015.....	16
2.2.2 Jumlah Pegawai Negeri Sipil Menurut Pendidikan Tertinggi yang Ditamatkan di Kecamatan Kota Timur, 2015	17
2.2.3 Jumlah Pegawai Negeri Sipil Menurut Golongan Kepangkatan di Kecamatan Kota Timur, 2015.....	18
3 KEPENDUDUKAN	20
3.1 KEPENDUDUKAN	23
3.1.1 Jumlah Penduduk dan Laju Pertumbuhan Penduduk Menurut Kelurahan Di Kecamatan Kota Timur, 2014, dan 2015	23
3.1.2 Jumlah Penduduk dan Rasio Jenis Kelamin Menurut Kelurahan di Kecamatan Kota Timur, 2015.....	24

3.1.3	Distribusi dan Kepadatan Penduduk Menurut Kelurahan di Kecamatan Kota Timur, 2015	25
4	SOSIAL	27
	SOCIAL 27	
4.1	PENDIDIKAN	32
4.1.1	Jumlah Sekolah, Murid, Guru, dan Rasio Murid-Guru Taman Kanak-Kanak (TK) Menurut Kecamatan di Kota Gorontalo, 2015	32
4.1.2	Jumlah Sekolah, Murid, Guru, dan Rasio Murid-Guru Sekolah Dasar (SD) Menurut Kelurahan di Kecamatan Kota Timur, 2015	33
4.1.3	Jumlah Sekolah, Murid, Guru, dan Rasio Murid-Guru Madrasah Ibtidaiyah (MI) Menurut Kelurahan di Kecamatan Kota Timur, 2015 .	34
4.1.4	Jumlah Sekolah, Murid, Guru, dan Rasio Murid-Guru Sekolah Menengah Pertama (SMP) Menurut Kelurahan di Kecamatan Kota Timur, 2015	35
4.1.5	Jumlah Sekolah, Murid, Guru, dan Rasio Murid-Guru Madrasah Tsanawiyah (MTs) Menurut Kelurahan di Kecamatan Kota Timur, 2015	36
4.1.6	Jumlah Sekolah, Murid, Guru, dan Rasio Murid-Guru Sekolah Menengah Atas (SMA) Menurut Kelurahan di Kecamatan Kota Timur, 2015	37
4.2	KESEHATAN	38
4.2.1	Jumlah Fasilitas Kesehatan Menurut Kelurahan di Kecamatan Kota Timur, 2015	38
4.2.2	Banyaknya Tenaga Kesehatan Menurut Unit Kerja dan Sarana Pelayanan Kesehatan di Kecamatan Kota Timur, 2015.....	39
4.2.3	Banyaknya Balita yang Pernah Mendapat Imunisasi Menurut Kelurahan di Kecamatan Kota Timur, 2015.....	40
4.2.4	Jumlah Balita Bergizi Buruk Menurut Kelurahan di Kecamatan Kota Timur, 2015	42
4.2.5	Jumlah Petugas Keluarga Berencana (KB) Menurut Kelurahan di Kecamatan Kota Timur 2015	43
4.2.6	Banyaknya Pasangan Usia Subur (PUS) dan Peserta KB Aktif Menurut Kelurahan di Kecamatan Kota Timur 2015	44
4.3	AGAMA	46

4.3.1	Persentase Jumlah Penduduk Menurut Kelurahan dan Agama yang Dianut di Kecamatan Kota Timur, 2015	46
4.3.2	Persentase Jumlah Penduduk Menurut Kelurahan dan Agama yang Dianut di Kecamatan Kota Timur, 2015	47
5	PERTANIAN	50
5.1	TANAMAN PANGAN	52
5.1.1	Luas Lahan Sawah Menurut Kelurahan dan Jenis Pengairan di Kecamatan Kota Timur (hektar), 2015	52
5.1.2	Luas Lahan Tegal/Kebun, Ladang/Huma, dan Lahan yang Sementara Tidak Diusahakan Menurut Kelurahan di Kecamatan Kota Timur (hektar), 2015	53
5.1.3	Luas Panen Padi Sawah dan Padi Ladang Menurut Kelurahan di Kecamatan Kota Timur, 2015.....	54
5.1.4	Luas Lahan Jagung, Kedelai, Kacang Tanah, Kacang Hijau, Ubi Kayu, Ubi Jalar Menurut Kecamatan di Kota Gorontalo, 2015.....	55
5.2	HORTIKULTURA	56
5.2.1	Luas Lahan Tanaman Sayuran Menurut Kelurahan dan Jenis Sayuran di Kecamatan Kota Timur, 2015.....	56
5.2.2	Produksi Tanaman Sayuran Menurut Kelurahan dan Jenis Sayuran di Kecamatan Kota Timur, 2015.....	57
5.2.3	Produksi Buah-buahan Menurut Kelurahan dan Jenis Buah di Kecamatan Kota Timur (ton), 2015	58
5.3	PERKEBUNAN	59
5.3.1	Produksi Buah-buahan Menurut Kelurahan dan Jenis Buah di Kecamatan Kota Timur (ton), 2015	59
5.3.2	Produksi Tanaman Perkebunan Menurut Kelurahan dan Jenis Tanaman di Kecamatan Kota Timur (ton), 2015	61
5.4	PETERNAKAN	61
5.4.1	Populasi Ternak Menurut Kelurahan dan Jenis Ternak di Kecamatan Kota Timur (ekor), 2011-2015.....	61
5.4.2	Populasi Unggas Menurut Jenis Unggas di Kecamatan Kota Timur (ekor), 2011-2015	62
6	INDUSTRI	64

6.1	INDUSTRI	67
6.1.1	Jumlah Perusahaan, Tenaga Kerja, dan Nilai Produksi Menurut Klasifikasi Industri di Kecamatan Kota Timur, 2015	67
7	PERDAGANGAN	69
7.1	Jumlah Pedagang Menurut Jenis di Kecamatan Kota Timur, 2012-2015	72
7.2	Jumlah Sarana Perdagangan Menurut Kelurahan di Kecamatan Kota Timur, 2015	73
7.3	Jumlah Koperasi Menurut Jenis Koperasi di Kecamatan Kota Timur, 2015	74
8	KEUANGAN DAERAH	76
8.1	Target dan Realisasi Penerimaan Pajak Bumi dan Bangunan (PBB) Menurut Kelurahan di Kecamatan Kota Timur, 2015	79
9	PERBANDINGAN ANTAR KABUPATEN/KOTA	81

DAFTAR GAMBAR/LIST OF FIGURES

	halaman <i>page</i>
1 Luas Wilayah Menurut kelurahan di Kecamatan Kota Timur (km ²), 2015...4	
2 Banyaknya Pegawai Negeri Sipil Menurut Tingkat Pendidikan yang ditamatkan di Kecamatan Kota Timur, 2015 13	13
3 Rasio Murid-Guru Menurut Jenjang Pendidikan di Kecamatan Kota Timur, 2015 31	31
4 Persentase Unit Usaha per Jenis Industri di Kecamatan Kota Timur, 201566	66

PENJELASAN UMUM

Tanda-tanda, satuan-satuan, dan lain-lainnya yang digunakan dalam publikasi ini adalah sebagai berikut:

1. TANDA-TANDA/SYMBOLS

Data tidak tersedia	:	...
Tidak ada atau nol	:	—
Data dapat diabaikan	:	0
Tanda decimal	:	,
Data tidak dapat ditampilkan:	:	NA
Angka perkiraan	:	e
Angka sementara	:	x
Angka sangat sementara	:	xx
Angka diperbaiki	:	r

2. SATUAN

barel	:	158,99 liter = $1/6,2898 \text{ m}^3$
hektar (ha)	:	10 000 m^2
kilometer (km)	:	1 000 meter
knot	:	1,8523 km/jam
kuintal	:	100 kg
KWh	:	1 000 Watt <i>hour</i>
MWh	:	1 000 KWh
liter (untuk beras)	:	0,80 kg
ons	:	28,31 gram
ton	:	1 000 kg

Satuan lain: buah, dus, butir, helai/lembar, kaleng, batang, pulsa, ton kilometer (ton-km), jam, menit, persen (%).

Perbedaan angka di belakang koma disebabkan oleh pembulatan angka.

1

GEOGRAFI DAN IKLIM

GEOGRAPHY AND CLIMATE

<https://gorontalokab.go.id>

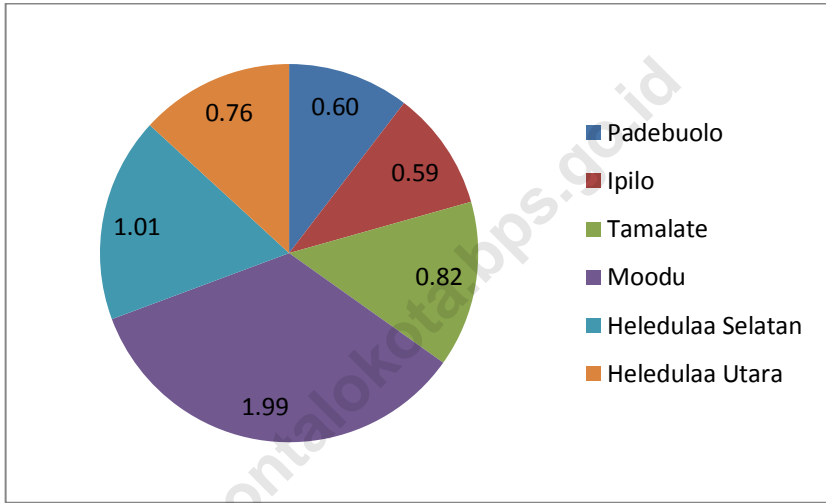
ULASAN

Kecamatan Kota Timur merupakan salah satu kecamatan yang ada di Kota Gorontalo. Secara geografis mempunyai luas 5,77 km² atau 7.30 persen dari luas Kota Gorontalo. Kecamatan Kota Timur dibagi menjadi 6 Kelurahan yang terdiri dari 25 RW dan 50 RT. Kelurahan dengan luas terbesar adalah Kelurahan Moodu.

Berdasarkan posisi geografisnya, Kecamatan Kota Timur memiliki batas-batas sebagai berikut, Utara – Kecamatan Kecamatan Kota Utara, Timur – Kabupaten Bone Bolango, Selatan – Kecamatan Dumbo Raya, Barat – Kecamatan Kota Selatan.

Kondisi topografi Kecamatan Kota Timur adalah tanah datar yang dilalui tiga buah sungai. Jarak kantor kelurahan terjauh dengan ibukota kecamatan adalah 1.0 km.

Gambar 1 Luas Wilayah Menurut kelurahan di Kecamatan Kota Timur (km²), 2015



1.1 GEOGRAFI

Tabel 1.1.1 Luas Wilayah, Persentase Menurut Kelurahan di Kecamatan Kota Timur, 2015

	Kelurahan	Luas (km²)	Persentase
	(1)	(2)	(3)
1	Padebuolo	0,60	10,40
2	Ipilo	0,59	10,23
3	Tamalate	0,82	14,21
4	Moodu	1,99	34,49
5	Heledulaa Selatan	1,01	17,50
6	Heledulaa Utara	0,76	13,17
Kecamatan Kota Timur		5,77	100,00

Sumber : Kantor Kelurahan Setempat

Tabel 1.1.2 Tinggi Wilayah di Atas Permukaan Laut (DPL) Menurut Kelurahan di Kecamatan Timur, 2015

	Kelurahan	Ibu Kota Kecamatan	Tinggi (meter)
	(1)	(2)	(3)
1	Padebuolo		13
2	Ipilo		6
3	Tamalate		14
4	Moodu	Moodu	10
5	Heledulaa Selatan		12
6	Heledulaa Utara		14

Sumber : Kantor Kelurahan Setempat

Tabel 1.1.3 Jarak dari Kelurahan ke Ibukota Kecamatan (km), 2015

	Kelurahan	Ibukota Kecamatan	Jarak ke Ibukota Kecamatan
	(1)	(2)	(3)
1	Padebuolo		0,7
2	Ipilo		1,0
3	Tamalate		1,0
4	Moodu	Moodu	0,0
5	Heledulaa Selatan		0,5
6	Heledulaa Utara		0,8

Sumber : Kantor Kelurahan Setempat

Tabel 1.1.4 Batas Wilayah Kecamatan Kota Timur, 2015

Uraian	Wilayah
(1)	(2)
Sebelah Utara	Kecamatan Kota Utara
Sebelah Timur	Kabupaten Bone Bolango
Sebelah Selatan	Kecamatan Dumbo Raya
Sebelah Barat	Kecamatan Kota Selatan

Sumber : Kantor Kelurahan Setempat

2 PEMERINTAHAN

<https://gorontalokota.bps.go.id>

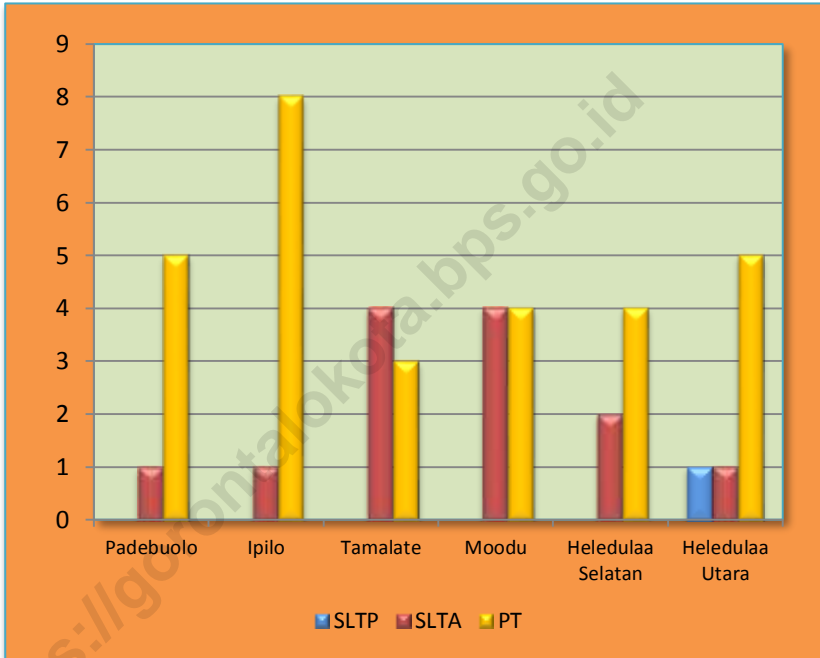
Ulasan

Kecamatan Kota Timur terdiri dari 6 kelurahan, 25 rukun warga (RW), dan 50 rukun tetangga (RT). Kelurahan Moodu adalah ibu kota dari Kecamatan Kota Timur. Kelurahan Padebuolo dan Kelurahan Ipilo merupakan kelurahan dengan jumlah RW terbanyak yaitu 5. Kedua kelurahan tersebut juga memiliki jumlah RT terbanyak di Kecamatan Kota Timur yakni masing-masing sebanyak 10.

Untuk memberikan pelayanan kepada masyarakat, Pemerintah Daerah Kota Gorontalo mengangkat Pegawai Negeri Sipil (PNS) di lingkungan Pemerintah Kecamatan Kota Timur. PNS adalah salah satu aparat pemerintahan disamping anggota TNI dan Anggota POLRI (Undang Undang Nomor 43 Tahun 1999). Pengertian Pegawai Negeri adalah warga negara Republik Indonesia yang telah memenuhi syarat yang ditentukan, diangkat oleh pejabat yang berwenang dan disertai tugas dalam suatu jabatan negeri, atau disertai tugas negara lainnya, dan digaji berdasarkan peraturan perundang-undangan yang berlaku (pasal 1 ayat 1 Undang Undang Nomor 43/1999).

Jumlah PNS di lingkungan pemerintah se-Kecamatan Kota Timur sebanyak 114 orang, yang terbagi ke dalam empat golongan kepangkatan yakni Golongan I sebanyak 0,8 persen, Golongan II sebanyak 25,6 persen, Golongan III sebanyak 61,6 persen, dan Golongan IV sebanyak 12 persen. Dilihat menurut tingkat pendidikan yang ditamatkan, sebagian besar PNS di lingkungan pemerintah kelurahan se-Kecamatan Kota Timur merupakan lulusan PT yang jumlahnya mencapai 71,2 persen dari total PNS yang ada.

Gambar 2 Banyaknya Pegawai Negeri Sipil Menurut Tingkat Pendidikan yang ditamatkan di Kecamatan Kota Timur, 2015



2.1 WILAYAH ADMINISTRATIF

Tabel 1.1.1 Banyaknya RW dan RT Menurut Kelurahan di Kecamatan Kota Timur, 2015

Kecamatan	RW	RT
(1)	(2)	(3)
1 Padebuolo	5	10
2 Ipilo	5	10
3 Tamalate	3	6
4 Moodu	4	8
5 Heledulaa Selatan	4	8
6 Heledulaa Utara	4	8
Kecamatan Kota Timur	25	50

Sumber : Kantor Kelurahan Setempat

Tabel 1.1.2 Klasifikasi Kelurahan di Kecamatan Kota Timur, 2015

	Kelurahan	Swadya	Swakarsa	Swasembada
	(1)	(2)	(3)	(4)
1	Padebuolo	-	√	-
2	Ipilo	-	√	-
3	Tamalate	-	√	-
4	Moodu	-	√	-
5	Heledulaa Selatan	-	√	-
6	Heledulaa Utara	-	√	-

Sumber : Kantor Kecamatan Kota Timur

2.2 PEGAWAI NEGERI SIPIL

Tabel 2.2.1 Jumlah Pegawai Negeri Sipil Menurut Dinas/Instansi Pemerintah dan Jenis Kelamin di Kecamatan Kota Timur, 2015

Dinas/Instansi Pemerintahan	Jenis Kelamin		
	Laki-Laki	Perempuan	Jumlah
(1)	(2)	(3)	(4)
1. Kantor Kecamatan Kota Timur	8	13	21
2. Kantor Urusan Agama	2	5	7
3. Kantor Diknas Kecamatan	4	2	6
4. Pusat Kesehatan Masyarakat	5	38	43
5. Badan Penyuluhan Pertanian, Perikanan dan Kehutanan	1	4	5
6. Kantor Lurah Padebuolo	2	4	6
7. Kantor Lurah Ipilo	4	5	9
8. Kantor Lurah Tamalate	1	6	7
9. Kantor Lurah Moodu	3	5	8
10. Kantor Lurah Heledulaa Selatan	2	4	6
11. Kantor Lurah Heledulaa Utara	3	4	7
Jumlah	35	90	125

Sumber : Dinas/Instansi Terkait

Tabel 2.2.2 Jumlah Pegawai Negeri Sipil Menurut Pendidikan Tertinggi yang Ditamatkan di Kecamatan Kota Timur, 2015

Kantor	P N S			
	SD	SLTP	SLTA	PT
(1)	(2)	(3)	(4)	(5)
Kantor Kecamatan Kota Timur	-	-	8	13
Kantor Urusan Agama	-	-	4	3
Kantor Diknas Kecamatan	1	-	1	4
Pusat Kesehatan Masyarakat	-	-	6	37
Balai Penyuluhan Pertanian, Perikanan dan Kehutanan	-	-	2	3
Kantor Lurah Padebuolo	-	-	1	5
Kantor Lurah Ipilo	-	-	1	8
Kantor Lurah Tamalate	-	-	4	3
Kantor Lurah Moodu	-	-	4	4
Kantor Lurah Heledulaa Selatan	-	-	2	4
Kantor Lurah Heledulaa Utara	-	1	1	5
Jumlah	1	1	34	89

Sumber : Dinas/Instansi Terkait

Tabel 2.2.3 Jumlah Pegawai Negeri Sipil Menurut Golongan Kepangkatan di Kecamatan Kota Timur, 2015

Dinas/Instansi Pemerintah	Golongan Pegawai Negeri Sipil			
	I	II	III	IV
(1)	(2)	(3)	(4)	(5)
Kantor Kecamatan Kota Timur	-	6	14	1
Kantor Urusan Agama	-	4	3	-
Kantor Diknas Kecamatan	-	2	2	2
Pusat Kesehatan Masyarakat	-	6	32	5
Balai Penyuluhan Pertanian, Perikanan dan Kehutanan	-	2	2	1
Kantor Lurah Padebuolo	-	6	-	-
Kantor Lurah Ipilo	-	2	7	-
Kantor Lurah Tamalate	-	1	6	-
Kantor Lurah Moodu	-	2	-	6
Kantor Lurah Heledulaa Selatan	-	1	5	-
Kantor Lurah Heledulaa Utara	1	-	6	-
Jumlah	1	32	77	15

Sumber : Kantor Terkait

3

KEPENDUDUKAN

Ulasan

Sumber utama data kependudukan pada buku ini adalah dari Dinas Kependudukan dan Pencatatan Sipil Kota Gorontalo. Selain itu pada buku ini juga digunakan data Sensus Penduduk. Sensus Penduduk dilaksanakan sepuluh tahun sekali. Sejak Indonesia merdeka, Sensus Penduduk telah dilaksanakan 6 kali yaitu tahun 1961, 1971, 1980, 1990, 2000, dan 2010.

Menurut hasil Registrasi Penduduk 2013, penduduk Kecamatan Kota Timur Tahun 2015 berjumlah 26.760 jiwa. Adapun tingkat kepadatan penduduk per km² sebesar 4.638 jiwa. Kelurahan terpadat di Kecamatan Kota Timur adalah Kelurahan Ipilo dengan tingkat kepadatan penduduk sebesar 10.834 jiwa/ km². Sementara itu, Kelurahan Moodu memiliki tingkat kepadatan penduduk terkecil yakni sebesar 2.129 jiwa/ km².

3.1 KEPENDUDUKAN

Tabel 3.1.1 Jumlah Penduduk dan Laju Pertumbuhan Penduduk Menurut Kelurahan Di Kecamatan Kota Timur, 2014, dan 2015

Kelurahan	Jumlah Penduduk		Laju Pertumbuhan Penduduk per Tahun (%)
	2014	2015	2014-2015
(1)	(3)	(4)	(6)
1 Padebuolo	4 200	4 207	0.17
2 Ipilo	6 789	6 392	- 5.85
3 Tamalate	3 151	3 512	11.46
4 Moodu	4 040	4 237	4.88
5 Heledulaa Selatan	3 380	3 132	- 7.34
6 Heledulaa Utara	4 344	5 280	21.55
Kecamatan Kota Timur	25 904	26 760	3.30

Sumber : Dinas Kependudukan dan Catatan Sipil Kota Gorontalo

Tabel 3.1.2 Jumlah Penduduk dan Rasio Jenis Kelamin Menurut Kelurahan di Kecamatan Kota Timur, 2015

Kelurahan	Jenis Kelamin			Rasio Jenis Kelamin
	Laki-Laki	Perempuan	Jumlah	
(1)	(2)	(3)	(4)	(5)
1 Padebuolo	2 114	2 093	4 207	1.01
2 Ipilo	3 154	3 238	6 392	0.97
3 Tamalate	1 732	1 780	3 512	0.97
4 Moodu	2 102	2 135	4 237	0.98
5 Heledulaa Selatan	1 521	1 611	3 132	0.94
6 Heledulaa Utara	2 628	2 652	5 280	0.99
Kecamatan Kota Timur	13 251	13 509	26 760	0.98

Sumber : Proyeksi Penduduk Indonesia 2010–2035/*Indonesia Population Projection 2010–2035*

Tabel 3.1.3 Distribusi dan Kepadatan Penduduk Menurut Kelurahan di Kecamatan Kota Timur, 2015

Kelurahan	Luas	Penduduk (Orang)	Persentase Penduduk	Kepadatan Penduduk per km ²
(1)	(2)	(4)	(6)	(7)
1 Padebuolo	0,6	4 207	15.72	7 012
2 Ipilo	0,59	6 392	23.89	10 834
3 Tamalate	0,82	3 512	13.12	4 283
4 Moodu	1,99	4 237	15.83	2 129
5 Heledulaa Selatan	1,01	3 132	11.71	3 101
6 Heledulaa Utara	0,76	5 280	19.73	6 947
Kecamatan Kota Timur	5,77	26 760	100.00	4 638

Sumber : Proyeksi Penduduk Indonesia 2010–2035/Indonesia Population Projection 2010–2035

<https://gorontalokota.bps.go.id>

4 **SOSIAL**
SOCIAL

<https://gorontalokota.bps.go.id>

Ulasan

4.1 Pendidikan

Salah satu faktor utama keberhasilan pembangunan di suatu negara adalah tersedianya cukup sumber daya manusia (SDM) yang berkualitas. Merujuk pada amanat UUD 1945 beserta amandemennya (pasal 31 ayat 2), maka melalui jalur pendidikan pemerintah secara konsisten berupaya meningkatkan SDM penduduk Indonesia. Program wajib belajar 6 tahun dan 9 tahun, Gerakan Nasional Orang Tua Asuh (GNOTA), dan berbagai program pendukung lainnya adalah bagian dari upaya pemerintah mempercepat peningkatan kualitas SDM, yang pada akhirnya akan menciptakan SDM yang tangguh, yang siap bersaing di era globalisasi. Peningkatan SDM sekarang ini lebih difokuskan pada pemberian kesempatan seluas-luasnya kepada penduduk untuk mengecap pendidikan, terutama penduduk kelompok usia sekolah (umur 7-24 tahun). Ketersediaan fasilitas pendidikan baik sarana maupun prasarana akan sangat menunjang dalam meningkatkan mutu pendidikan. Tabel 4.1.1 sampai Tabel 4.1.6 memuat data tentang jumlah sekolah, murid, guru, dan rasio murid-guru dari tingkat TK/RA sampai SMA. Pada Tahun Ajaran 2015/2016, di Kecamatan Kota Timur terdapat 18 TK, 17 SD, 1 MI, 1 SMP, 1 MTs, dan 1 SMA. Sarana pendidikan seperti MA dan SMK belum ada di kecamatan Kota Timur. Adapun rasio murid-guru untuk masing-masing jenjang pendidikan yang ada di Kecamatan Kota Timur secara berturut-turut yakni 11, 15, 12, 13, 8 dan 17.

4.2 Kesehatan dan Keluarga Berencana

Pembangunan bidang kesehatan meliputi seluruh siklus atau tahapan kehidupan manusia. Bila pembangunan kesehatan berhasil dengan baik maka secara langsung atau tidak langsung akan terjadi peningkatan kesejahteraan rakyat. Mempertimbangkan bahwa pembangunan bidang kesehatan merupakan bagian yang sangat penting dari ajang peningkatan SDM penduduk Indonesia, maka program-program kesehatan telah dimulai atau bahkan lebih diprioritaskan pada calon generasi penerus, khususnya calon bayi dan anak usia dibawah lima tahun (balita). Pentingnya pembangunan bidang kesehatan ini paling tidak tercermin dari deklarasi *Millennium Development Goals* (MDGs) yang mana lebih dari sepertiga indikatornya menyangkut bidang kesehatan.

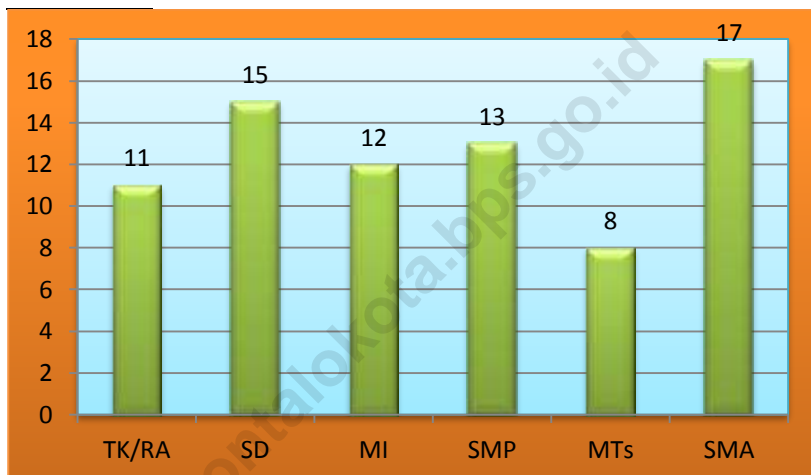
Ketersediaan fasilitas Kesehatan baik sarana maupun prasarana akan sangat menunjang dalam meningkatkan mutu kesehatan. Pada Tahun 2015, Di Kecamatan Kota Timur terdapat 1 Puskesmas Pembantu, 17 Posyandu dan 3 Polindes.

Salah satu cara untuk menekan laju pertumbuhan penduduk adalah melalui program Keluarga Berencana (KB). Pada Tahun 2015, terdapat 3.972 Pasangan Usia Subur (PUS) dan 2.291 peserta KB Aktif. Sebagian besar peserta KB Aktif menggunakan KB Suntik sebagai alat kontrasepsi.

4.3 Agama

Kebebasan beragama merupakan hak asasi manusia yang wajib dijamin oleh Pemerintah Kota Timur. Pada Tahun 2015, sebagian penduduk di Kecamatan Kota Timur memeluk Agama Islam yakni sebesar 96,98 persen. Sementara itu, 1,88 persen memeluk protestan, 0,35 memeluk Katolik, 0,02 persen memeluk Hindu, 0,76 persen memeluk Budha dan 0,01 persen memeluk konghucu.

Gambar 3 Rasio Murid-Guru Menurut Jenjang Pendidikan di Kecamatan Kota Timur, 2015



Sumber : Cabang Dinas Pendidikan Kecamatan Kota Timur

4.1 PENDIDIKAN

Tabel 4.1.1 Jumlah Sekolah, Murid, Guru, dan Rasio Murid-Guru Taman Kanak-Kanak (TK) Menurut Kecamatan di Kota Gorontalo, 2015

Kelurahan	Sekolah	Murid			Guru			Rasio Murid-Guru
		L	P	L+P	L	P	L+P	
(1)	(2)	(3)	(4)	(5)	(6)	(7)	(8)	(9)
1 Padebuolo	4	58	73	131	-	16	16	8
2 Ipilo	6	148	153	301	-	25	25	12
3 Tamalate	4	114	109	223	2	19	21	11
4 Moodu	1	11	14	25	-	3	3	8
5 Heledulaa Selatan	2	27	38	65	-	6	6	11
6 Heledulaa Utara	1	18	14	32	-	3	3	11
Kecamatan Kota Timur	18	376	401	777	2	72	74	11

Catatan : L = Laku-laki
P = Perempuan

Sumber : Cabang Dinas Pendidikan Kecamatan Kota Timur

Tabel 4.1.2 Jumlah Sekolah, Murid, Guru, dan Rasio Murid-Guru Sekolah Dasar (SD) Menurut Kelurahan di Kecamatan Kota Timur, 2015

Kelurahan	Sekolah	Murid			Guru			Rasio Murid-Guru
		L	P	L+P	L	P	L+P	
(1)	(2)	(3)	(4)	(5)	(6)	(7)	(8)	(9)
1 Padebuolo	2	182	149	331	2	16	18	18
2 Ipilo	4	494	494	988	11	45	56	18
3 Tamalate	3	339	234	573	9	30	39	15
4 Moodu	2	165	142	307	1	19	20	15
5 Heledulaa Selatan	3	207	203	410	2	25	27	15
6 Heledulaa Utara	3	160	155	315	8	21	29	11
Kecamatan Kota Timur	17	1547	1377	2924	33	156	189	15

Catatan : L = Laku-laki
P = Perempuan

Sumber : Cabang Dinas Pendidikan Kecamatan Kota Timur

Tabel 4.1.3 Jumlah Sekolah, Murid, Guru, dan Rasio Murid-Guru Madrasah Ibtidaiyah (MI) Menurut Kelurahan di Kecamatan Kota Timur, 2015

Kelurahan	Sekolah	Murid			Guru			Rasio Murid-Guru
		L	P	L+P	L	P	L+P	
(1)	(2)	(3)	(4)	(5)	(6)	(7)	(8)	(9)
1 Padebuolo	-	-	-	-	-	-	-	-
2 Ipilo	1	75	56	131	3	8	11	12
3 Tamalate	-	-	-	-	-	-	-	-
4 Moodu	-	-	-	-	-	-	-	-
5 Heledulaa Selatan	-	-	-	-	-	-	-	-
6 Heledulaa Utara	-	-	-	-	-	-	-	-
Kecamatan Kota Timur	1	75	56	131	3	8	11	12

Catatan : L = Laku-laki
P = Perempuan

Sumber : Cabang Dinas Pendidikan Kecamatan Kota Timur

Tabel 4.1.4 Jumlah Sekolah, Murid, Guru, dan Rasio Murid-Guru Sekolah Menengah Pertama (SMP) Menurut Kelurahan di Kecamatan Kota Timur, 2015

Kelurahan	Sekolah	Murid			Guru			Rasio Murid-Guru
		L	P	L+P	L	P	L+P	
(1)	(2)	(3)	(4)	(5)	(6)	(7)	(8)	(9)
1 Padebuolo	-	-	-	-	-	-	-	-
2 Ipilo	-	-	-	-	-	-	-	-
3 Tamalate	1	206	187	393	24	6	30	13
4 Moodu	-	-	-	-	-	-	-	-
5 Heledulaa Selatan	-	-	-	-	-	-	-	-
6 Heledulaa Utara	-	-	-	-	-	-	-	-
Kecamatan Kota Timur	1	206	187	393	24	6	30	13

Catatan : L = Laku-laki

P = Perempuan

Sumber : Cabang Dinas Pendidikan Kecamatan Kota Timur

Tabel 4.1.5 Jumlah Sekolah, Murid, Guru, dan Rasio Murid-Guru Madrasah Tsanawiyah (MTs) Menurut Kelurahan di Kecamatan Kota Timur, 2015

Kelurahan	Sekolah	Murid			Guru			Rasio Murid-Guru
		L	P	L+P	L	P	L+P	
(1)	(2)	(3)	(4)	(5)	(6)	(7)	(8)	(9)
1 Padebuolo	-	-	-	-	-	-	-	-
2 Ipilo	-	-	-	-	-	-	-	-
3 Tamalate	-	-	-	-	-	-	-	-
4 Moodu	1	51	42	93	2	9	11	8
5 Heledulaa Selatan	-	-	-	-	-	-	-	-
6 Heledulaa Utara	-	-	-	-	-	-	-	-
Kecamatan Kota Timur	1	51	42	93	2	9	11	8

Catatan : L = Laku-laki
P = Perempuan

Sumber : Cabang Dinas Pendidikan Kecamatan Kota Timur

Tabel 4.1.6 Jumlah Sekolah, Murid, Guru, dan Rasio Murid-Guru Sekolah Menengah Atas (SMA) Menurut Kelurahan di Kecamatan Kota Timur, 2015

Kelurahan	Sekolah	Murid			Guru			Rasio Murid-Guru
		L	P	L+P	L	P	L+P	
(1)	(2)	(3)	(4)	(5)	(6)	(7)	(8)	(9)
1 Padebuolo	-	-	-	-	-	-	-	-
2 Ipilo	1	585	783	1368	23	59	82	17
3 Tamalate	-	-	-	-	-	-	-	-
4 Moodu	-	-	-	-	-	-	-	-
5 Heledulaa Selatan	-	-	-	-	-	-	-	-
6 Heledulaa Utara	-	-	-	-	-	-	-	-
Kecamatan Kota Timur	1	585	783	1368	23	59	82	17

Catatan : L = Laku-laki
P = Perempuan

Sumber : Cabang Dinas Pendidikan Kecamatan Kota Timur

4.2 KESEHATAN

Tabel 4.2.1 Jumlah Fasilitas Kesehatan Menurut Kelurahan di Kecamatan Kota Timur, 2015

Kelurahan	Rumah Sakit	Rumah Bersalin	Puskesmas	Posyandu	Klinik/Balai Kesehatan	Polindes
(1)	(2)	(3)	(4)	(5)	(6)	(7)
1. Padebuolo	0	0	0	1	0	1
2. Ipilo	0	0	0	4	0	0
3. Tamalate	0	0	1	3	1	1
4. Moodu	0	0	0	3	0	1
5. Heledulaa Selatan	0	1	0	3	0	0
6. Heledulaa Utara	0	0	0	3	0	0
Kecamatan Kota Timur	0	1	1	17	14	3

Sumber : Puskesmas Kecamatan Kota Timur

Tabel 4.2.2 Banyaknya Tenaga Kesehatan Menurut Unit Kerja dan Sarana Pelayanan Kesehatan di Kecamatan Kota Timur, 2015

Kelurahan	Tenaga Medis			
	Dokter	Perawat	Bidan	Tenaga Nonmedis/Dukun
(1)	(2)	(3)	(4)	(5)
1. Padebuolo	5	1	1	1
2. Ipilo	6	7	2	1
3. Tamalate	4	11	6	-
4. Moodu	1	15	6	-
5. Heledulaa Selatan	21	1	2	-
6. Heledulaa Utara	2	2	1	1
Kecamatan Kota Timur	39	37	18	3

Sumber : Puskesmas Kecamatan Kota Timur

Tabel 4.2.3 Banyaknya Balita yang Pernah Mendapat Imunisasi Menurut Kelurahan di Kecamatan Kota Timur, 2015

Kelurahan	BCG	DPT			Campak
		1	2	3	
(1)	(2)	(3)	(4)	(5)	(6)
1. Padebuolo	16	23	20	32	14
2. Ipilo	23	32	24	32	6
3. Tamalate	16	27	22	14	5
4. Moodu	25	28	20	24	15
5. Heledulaa Selatan	0	0	0	0	0
6. Heledulaa Utara	0	0	0	0	0
Kecamatan Kota Timur	80	110	86	102	40

Sumber : Puskesmas Kecamatan Kota Timur

Lanjutan Tabel 4.2.5

Kelurahan	Polio				Hepatitis B		
	1	2	3	4	1	2	3
(1)	(7)	(8)	(9)	(10)	(11)	(12)	(13)
1. Padebuolo	18	18	16	16	18	22	22
2. Ipilo	24	22	24	7	32	24	32
3. Tamalate	25	24	13	19	24	21	19
4. Moodu	25	28	22	24	25	20	31
5. Heledulaa Selatan	0	0	0	0	0	0	0
6. Heledulaa Utara	0	0	0	0	0	0	0
Kecamatan Kota Timur	92	92	75	66	99	87	104

Sumber : Puskesmas Kecamatan Kota Timur

Tabel 4.2.4 Jumlah Balita Bergizi Buruk Menurut Kelurahan di Kecamatan Kota Timur, 2015

Kelurahan	2012	2013	2014	2015
(1)	(2)	(3)	(4)	(5)
Padebuolo	-	-	1	-
Ipilo	-	-	1	1
Tamalate	-	-	3	3
Moodu	-	1	1	-
Heledulaa Selatan	-	-	1	-
Heledulaa Utara	1	-	-	1
Kecamatan Kota Timur	1	1	7	5

Sumber : Puskesmas Kecamatan Kota Timur

Tabel 4.2.5 Jumlah Petugas Keluarga Berencana (KB) Menurut Kelurahan di Kecamatan Kota Timur 2015

	Kelurahan	PPLKB	PPKBD	SUB PPKBD
	(1)		(2)	(3)
1	Padebulo	-	1	4
2	Ipilo	-	1	4
3	Tamalate	-	1	4
4	Moodu	-	1	4
5	Heledulaa selatan	-	1	4
6	Heledulaa Utara	-	1	4
Kecamatan Kota Timur		-	6	24

Sumber: Puskesmas Kecamatan Kota Timur

Tabel 4.2.6 Banyaknya Pasangan Usia Subur (PUS) dan Peserta KB Aktif Menurut Kelurahan di Kecamatan Kota Timur 2015

Kelurahan	Jumlah PUS	Peserta KB Aktif			
		IUD	MOW	MOP	Kondom
(1)	(2)	(3)	(4)	(5)	(6)
1 Padebulo	643	91	18	5	6
2 Ipilo	928	134	24	15	2
3 Tamalate	555	50	7	4	2
4 Moodu	639	107	31	15	7
5 Heledulaa selatan	487	56	15	1	6
6 Heledulaa Utara	720	131	26	19	8
Kecamatan Kota Timur	3 972	569	121	59	31

Sumber : Puskesmas Kecamatan Kota Timur

Lanjutan Tabel 4.2.5

	Kelurahan	Peserta KB Aktif			
		Implan	Suntikan	Pil	Jumlah
	(1)	(7)	(8)	(9)	(10)
1	Padebulo	83	149	195	433
2	Ipilo	127	185	179	493
3	Tamalate	26	183	92	303
4	Moodu	120	159	98	384
5	Heledulaa selatan	26	162	100	294
6	Heledulaa Utara	112	143	121	384
Kecamatan Kota Timur		494	981	785	2 291

Sumber : Puskesmas Kecamatan Kota Timur

4.3 AGAMA

Tabel 4.3.1 Persentase Jumlah Penduduk Menurut Kelurahan dan Agama yang Dianut di Kecamatan Kota Timur, 2015

Kelurahan	Islam	Protestan	Katolik	Hindu	Budha	Konghucu
(1)	(2)	(3)	(4)	(5)	(6)	(7)
1 Padebuolo	98.57	0.83	0.05	0.00	0.55	0.02
2 Ipilo	96.26	2.28	0.52	0.00	0.92	0.00
3 Tamalate	99.54	0.34	0.09	0.00	0.03	0.00
4 Moodu	98.16	1.51	0.14	0.00	0.19	0.00
5 Heledulaa Selatan	91.79	5.08	0.83	0.16	2.14	0.02
6 Heledulaa Utara	97.01	1.67	0.45	0.00	0.85	0.00
Kecamatan Kota Timur	96.98	1.88	0.35	0.02	0.76	0.01

Sumber : Dinas Kependudukan dan Pencatatan Sipil Kota Gorontalo

Tabel 4.3.2 Persentase Jumlah Penduduk Menurut Kelurahan dan Agama yang Dianut di Kecamatan Kota Timur, 2015

	Kelurahan	Masjid	Mushola	Gereja	Pura	Vihara	Pura
	(1)	(2)	(3)	(4)	(6)	(7)	(8)
1	Padebuolo	8	-	-	-	-	-
2	Ipilo	6	1	-	-	-	-
3	Tamalate	6	1	-	-	-	-
4	Moodu	6	1	-	-	-	-
5	Heledulaa Selatan	4	-	-	-	-	-
6	Heledulaa Utara	4	-	-	-	-	-
Kecamatan Kota Timur		34	3	-	-	-	-

Sumber : Kementerian Agama Kota Gorontalo

<https://gorontalokota.bps.go.id>

5 PERTANIAN

<https://gorontalokota.bpt.go.id>

5.1 TANAMAN PANGAN

Tabel 5.1.1 Luas Lahan Sawah Menurut Kelurahan dan Jenis Pengairan di Kecamatan Kota Timur (hektar), 2015

Kelurahan	Irigasi	Non Irigasi	Jumlah
(1)	(2)	(3)	(4)
1 Padebuolo	-	-	-
2 Ipilo	-	-	-
3 Tamalate	-	-	-
4 Moodu	83.17	-	83.17
5 Heledulaa Selatan	-	-	-
6 Heledulaa Utara	25.70	-	25.70
Kecamatan Kota Timur	108.87	-	852.00

Sumber : BP3K Kecamatan Kota Timur

Tabel 5.1.2 Luas Lahan Tegal/Kebun, Ladang/Huma, dan Lahan yang Sementara Tidak Diusahakan Menurut Kelurahan di Kecamatan Kota Timur (hektar), 2015

	Kelurahan	Tegal/Kebun	Ladang/Huma	Sementara Tidak Diusahakan
	(1)	(2)	(3)	(4)
1	Padebuolo	-	5.50	-
2	Ipilo	-	-	-
3	Tamalate	-	13.45	-
4	Moodu	-	-	-
5	Heledulaa Selatan	-	-	-
6	Heledulaa Utara	-	-	-
Kecamatan Kota Timur		-	18.95	-

Sumber : BP3K Kecamatan Kota Timur

Tabel 5.1.3 Luas Panen Padi Sawah dan Padi Ladang Menurut Kelurahan di Kecamatan Kota Timur, 2015

Kelurahan		Padi Sawah	Padi Ladang
(1)		(2)	(3)
1	Padebuolo	-	-
2	Ipilo	-	-
3	Tamalate	-	-
4	Moodu	166.34	-
5	Heledulaa Selatan	-	-
6	Heledulaa Utara	51.40	-
Kecamatan Kota Timur		217.74	-

Sumber : BP3K Kecamatan Kota Timur

Tabel 5.1.4 Luas Lahan Jagung, Kedelai, Kacang Tanah, Kacang Hijau, Ubi Kayu, Ubi Jalar Menurut Kecamatan di Kota Gorontalo, 2015

	Kelurahan	Jagung	Kedelai	Kacang Tanah	Kacang Hijau	Ubi Kayu	Ubi Jalar
	(1)	(2)	(3)	(4)	(5)	(6)	(7)
1	Padebuolo	5.50	-	-	-	-	-
2	Ipilo	-	-	-	-	-	-
3	Tamalate	13.45	-	-	-	-	-
4	Moodu	-	-	-	-	-	-
5	Heledulaa Selatan	-	-	-	-	-	-
6	Heledulaa Utara	-	-	-	-	-	-
Kecamatan Kota Timur		18.45	-	-	-	-	-

Sumber : BP3K Kecamatan Kota Timur

5.2 HORTIKULTURA

Tabel 5.2.1 Luas Lahan Tanaman Sayuran Menurut Kelurahan dan Jenis Sayuran di Kecamatan Kota Timur, 2015

Kelurahan	Bawang Merah	Cabai	Kentang	Kubis	Petsai	Lainnya
(1)	(2)	(3)	(4)	(5)	(6)	(7)
1 Padebuolo	-	0.50	-	-	-	-
2 Ipilo	-	-	-	-	-	-
3 Tamalate	-	-	-	-	-	-
4 Moodu	-	-	-	-	-	-
5 Heledulaa Delatan	-	-	-	-	-	-
6 Heledulaa Utara	-	-	-	-	-	-
Kecamatan Kota Timur	-	0.50	-	-	-	-

Sumber : BP3K Kecamatan Kota Timur

Tabel 5.2.2 Produksi Tanaman Sayuran Menurut Kelurahan dan Jenis Sayuran di Kecamatan Kota Timur, 2015

	Kelurahan	Bawang Merah	Cabai	Kentang	Kubis	Petsai	Lainnya
	(1)	(2)	(3)	(4)	(5)	(6)	(7)
1	Padebuolo	-	-	-	-	-	-
2	Ipilo	-	-	-	-	-	-
3	Tamalate	-	-	-	-	-	-
4	Moodu	-	-	-	-	-	-
5	Heledulaa Delatan	-	-	-	-	-	-
6	Heledulaa Utara	-	-	-	-	-	-
Kecamatan Kota Timur		-	-	-	-	-	-

Sumber : BP3K Kecamatan Kota Timur

Tabel 5.2.3 Produksi Buah-buahan Menurut Kelurahan dan Jenis Buah di Kecamatan Kota Timur (ton), 2015

	Kelurahan	Mangga	Durian	Jeruk	Pisang	Pepaya	Nanas	Lainnya
	(1)	(2)	(3)	(4)	(5)	(6)	(7)	(8)
1	Padebuolo	-	-	-	-	-	-	-
2	Ipilo	-	-	-	-	-	-	-
3	Tamalate	-	-	-	-	-	-	-
4	Moodu	-	-	-	-	-	-	-
5	Heledulaa Selatan	-	-	-	-	-	-	-
6	Heledulaa Utara	-	-	-	-	-	-	-
Kecamatan Kota Timur		8.00	-	-	5.00	0.10	-	-

Sumber : Dinas Kelautan, Perikanan, Pertanian, dan Ketahanan Pangan Kota Gorontalo

5.3 PERKEBUNAN

Tabel 5.3.1 Produksi Buah-buahan Menurut Kelurahan dan Jenis Buah di Kecamatan Kota Timur (ton), 2015

	Kelurahan	Karet	Kelapa	Kelapa Sawit	Kopi	Lada	Kakao	Lainnya
	(1)	(2)	(3)	(4)	(5)	(6)	(7)	(8)
1	Padebuolo	-	-	-	-	-	-	-
2	Ipilo	-	-	-	-	-	-	-
3	Tamalate	-	-	-	-	-	-	-
4	Moodu	-	-	-	-	-	-	-
5	Heledulaa Selatan	-	-	-	-	-	-	-
6	Heledulaa utara	-	-	-	-	-	-	-
	Kecamatan Kota Timur	-	-	-	-	-	-	-

Sumber : Dinas Kelautan, Perikanan, Pertanian, dan Ketahanan Pangan Kota Gorontalo

<https://gorontalokota.bps.go.id>

Tabel 5.3.2 Produksi Tanaman Perkebunan Menurut Kelurahan dan Jenis Tanaman di Kecamatan Kota Timur (ton), 2015

Kelurahan	Karet	Kelapa	Kelapa Sawit	Kopi	Lada	Kakao	Lainnya
(1)	(2)	(3)	(4)	(5)	(6)	(7)	(8)
1 Padebuolo	-	-	-	-	-	-	-
2 Ipilo	-	-	-	-	-	-	-
3 Tamalate	-	-	-	-	-	-	-
4 Moodu	-	-	-	-	-	-	-
5 Heledulaa Selatan	-	-	-	-	-	-	-
6 Heledulaa utara	-	-	-	-	-	-	-
Kecamatan Kota Timur	-	-	-	-	-	-	-

Sumber : Dinas Kelautan, Perikanan, Pertanian, dan Ketahanan Pangan Kota Gorontalo

5.4 PETERNAKAN

Tabel 5.4.1 Populasi Ternak Menurut Kelurahan dan Jenis Ternak di

Kecamatan Kota Timur (ekor), 2011-2015

Tahun	Sapi Perah	Sapi Potong	Kerbau	Kuda	Kambing	Domba	Babi
(1)	(2)	(3)	(4)	(5)	(6)	(7)	(8)
2011	-	451	-	197	1 735	-	-
2012	-	480	-	201	2 339	-	-
2013	-	3 097	-	1 012	12 377	-	-
2014	-	248	-	92	1 364	-	-
2015	-	251	-	92	1 378	-	-

Sumber : Dinas Kelautan, Perikanan, Pertanian, dan Ketahanan Pangan Kota Gorontalo

Tabel 5.4.2 Populasi Unggas Menurut Jenis Unggas di Kecamatan Kota Timur (ekor), 2011-2015

Tahun	Ayam Kampung	Ayam Petelur	Ayam Pedaging	Itik/Itik Manila
(1)	(2)	(3)	(4)	(5)
2011	4 322		3 000	1 914
2012	2 638		19 724	2 344
2013	87 266		34 106	23 696
2014	1 135		24 650	1 342
2015	1 158	-	22 720	1 355

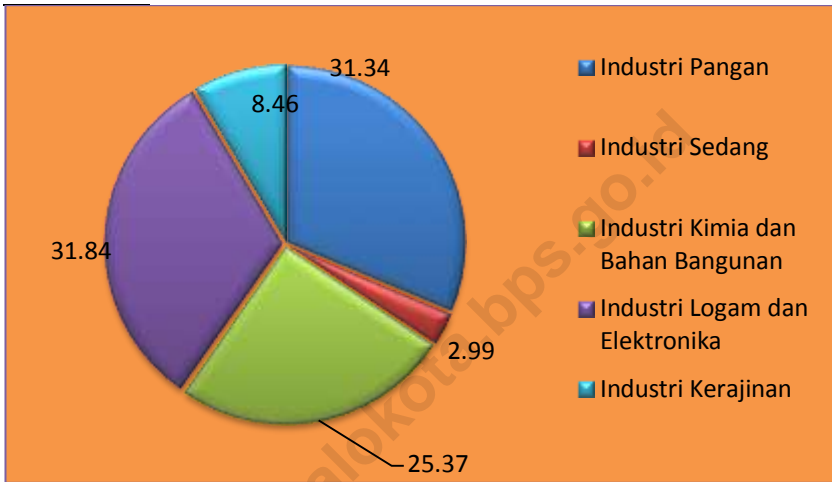
Sumber : Dinas Kelautan, Perikanan, Pertanian, dan Ketahanan Pangan Kota Gorontalo

6 INDUSTRI

<https://gorontalokota.bps.go.id>

<https://gorontalokota.bps.go.id>

Gambar 4 Persentase Unit Usaha per Jenis Industri di Kecamatan Kota Timur, 2015



Sumber : Dinas Perindagkop UMKM dan PM Kota Gorontalo

6.1 INDUSTRI

Tabel 6.1.1 Jumlah Perusahaan, Tenaga Kerja, dan Nilai Produksi Menurut Klasifikasi Industri di Kecamatan Kota Timur, 2015

Jenis Industri	Unit Usaha	Tenaga Kerja	Nilai Investasi (Rp. 000)	Nilai Produksi
(1)	(2)	(3)		(4)
Industri Pangan	63	584	7 251 300	15 562 385
Industri Sandang	6	11	41 800	67 000
Industri Kimia dan Bahan Bangunan	51	151	1 273 400	3 832 260
Industri Logam dan Elektronika	64	171	867 980	3 295 080
Industri Kerajinan	17	72	124 250	759 700
Jumlah	201	989	9 558 730	23 516 425

Sumber : Dinas Perindagkop UMKM dan PM Kota Gorontalo

7 PERDAGANGAN

<https://gorontalokota.bps.go.id>

Berdasarkan data Dinas Perindustrian, Perdagangan, UMKM dan PM Kota Gorontalo, jumlah pedagang besar, pedagang menengah dan pedagang kecil di Kecamatan Kota Timur berturut-turut pada tahun 2015 adalah 6, 24 dan 25 pedagang.

<https://gorontalokota.bps.go.id>

Tabel 7.1 Jumlah Pedagang Menurut Jenis di Kecamatan Kota Timur, 2012-2015

Tahun	Pedagang Besar	Pedagang Menengah	Pedagang Kecil
(1)	(2)	(3)	(4)
2012	5	9	76
2013	2	4	65
2014	11	8	62
2015	6	24	25

Sumber : Dinas Perindagkop UMKM dan PM Kota Gorontalo

Tabel 7.2 Jumlah Sarana Perdagangan Menurut Kelurahan di Kecamatan Kota Timur, 2015

	Kelurahan	Pasar Tradisional	Tempat Pelelangan Ikan
	(1)	(2)	(6)
1	Padebuolo	-	-
2	Ipilo	-	-
3	Tamalate	-	-
4	Moodu	1	-
5	Heledulaa Selatan	-	-
6	Heledulaa Utara	-	-

Sumber : Dinas Perindagkop UMKM dan PM Kota Gorontalo

Tabel 7.3 Jumlah Koperasi Menurut Jenis Koperasi di Kecamatan Kota Timur, 2015

Jenis Koperasi	Jumlah
(1)	(2)
KUD	1
KPN	3
KOPKAR	2
KOPMAS	1
KOPWAN	2
KSP	2
KSU	3
Kecamatan Kota Timur	14

Sumber : Dinas Perindagkop UMKM dan PM Kota Gorontalo

<https://gorontalokota.bps.go.id>

8 KEUANGAN DAERAH

<https://gorontalokotabps.go.id>

Pajak Bumi dan Bangunan (PBB) merupakan salah satu sumber pendapatan daerah yang ikut berperan dalam pelaksanaan pembangunan. Selama Tahun 2015, jumlah PBB yang berhasil dihimpun dari masyarakat di Kecamatan Kota Timur sebesar Rp. 1.020.965.122 atau 88,79 persen dari target yang telah ditetapkan. Adapun kelurahan dengan perolehan pajak terbesar adalah Kelurahan Heledulaa Selatan yakni sebesar Rp. 497.943.519.

Tabel 8.1 Target dan Realisasi Penerimaan Pajak Bumi dan Bangunan (PBB) Menurut Kelurahan di Kecamatan Kota Timur, 2015

Kelurahan		Target	Realisasi	Persentase
(1)	(2)	(3)	(4)	
1	Padebuolo	60 666 429	38 074 684	62.76
2	Ipilo	252 002 500	226 281 963	89.79
3	Tamalate	57 865 361	42 286 467	73.08
4	Moodu	112 000 000	81 126 969	72.43
5	Heledulaa Selatan	154 000 750	135 251 520	87.83
6	Heledulaa Utara	513 340 839	497 943 519	97.00
Jumlah		1149 875 879	1020 965 122	88.79

Sumber : Kantor Kecamatan Kota Timur

9

PERBANDINGAN ANTAR KABUPATEN/KOTA

<https://gorontalo.go.id>
<https://bps.go.id>

<https://gorontalokota.bps.go.id>

DATA

MENCERDASKAN BANGSA

Enlighten The Nation



**BADAN PUSAT STATISTIK
KOTA GORONTALO**

Jalan Dewi Sartika No. 21, Kota Tengah, Kota Gorontalo

Telp. (0435)-821956, Fax: (0435)-826644,

E-mail: bps7571@bps.go.id

Homepage: <http://gorontalokota.bps.go.id>