

Katalog BPS : 11.05.1708
Nomor Publikasi : 1708.086.04

KECAMATAN TEBAT KARAI DALAM ANGKA 2008

*TEBAT KARAI IN FIGURES
2008*



**BADAN PUSAT STATISTIK
KABUPATEN KEPAHIANG**

Katalog BPS : 11.05.1708
Nomor Publikasi : 1708.086.04

**KECAMATAN TEBAT KARAI
DALAM ANGKA
2008**

***TEBAT KARAI IN FIGURES
2008***



**BADAN PUSAT STATISTIK
KABUPATEN KEPAHIANG**

KECAMATAN TEBAT KARAI DALAM ANGKA 2008
TEBAT KARAI IN FIGURES 2008

No. Publikasi/*Publication Number* :

1708.086.04

Katalog BPS/ *BPS Catalog* :

11.05.1708

Naskah/*Manuscript* :

BPS Kabupaten Kepahiang

BPS, Statistics of Kepahiang

Gambar/*Figures* :

BPS Kabupaten Kepahiang

BPS, Statistics of Kepahiang

Diterbitkan Oleh/*Published By* :

BPS kabupaten Kepahiang

BPS, Statistics of Kepahiang

Ukuran Buku/*Book Size*:

15 cm x 21 cm

Jumlah Halaman /*Number of Page*:

62 Halaman/*pages*

Isi boleh dikutip dengan menyebutkan sumbernya
May be cited with reference to the source



SAMBUTAN CAMAT TEBAT KARAI

*Segala puji dan syukur kita panjatkan kehadiran Allah SWT, atas berkat rahmat dan karunia-Nya maka publikasi **Kecamatan Tebat Karai dalam Angka 2008** ini dapat diterbitkan.*

Saya sangat menyambut baik atas terbitnya publikasi ini. Data-data yang disajikan dalam publikasi ini merupakan gambaran hasil perkembangan pembangunan yang telah kita capai di Kecamatan Tebat Karai dan dapat menjadi bahan untuk merumuskan kebijakan dan mengambil keputusan dalam proses perencanaan pembangunan.

*Selanjutnya saya menyampaikan terima kasih dan penghargaan yang setinggi-tingginya kepada BPS Kabupaten Kepahiang serta semua pihak yang telah ikut berpartisipasi sehingga terbitnya buku **Kecamatan Tebat Karai dalam Angka 2008** ini.*

Akhirnya, saya berharap semoga publikasi ini dapat memenuhi harapan dan bermanfaat bagi kita semua.

Penanjung Panjang, November 2008

Camat Tebat Karai

Arpan Bustami, S.Sos

KATA PENGANTAR

Publikasi Kecamatan Tebat Karai dalam Angka 2008 merupakan publikasi pertama yang diterbitkan pada tahun ini dan akan menjadi statistik rutin tahunan yang dipublikasikan oleh Badan Pusat Statistik (BPS) Kabupaten Kepahiang, dalam rangka menyediakan data untuk menunjang perencanaan daerah khususnya, maupun masyarakat luas pada umumnya.

Data yang disajikan dalam publikasi ini bersumber dari data hasil survey dan sensus di Kabupaten Kepahiang yang dilakukan oleh Badan Pusat Statistik Kabupaten Kepahiang.

Publikasi ini dapat terwujud atas kerjasama dan bantuan dari berbagai pihak, diantaranya aparat kecamatan dan desa/kelurahan, kepada semua pihak yang telah memberikan bantuan, disampaikan penghargaan dan ucapan terima kasih yang setinggi-tingginya.

Kami menyadari bahwa publikasi ini mungkin tak luput dari kekurangan dan kesalahan. Sehubungan dengan itu, saran dan kritik dari pembaca sangat kami harapkan untuk perbaikan publikasi ini di masa yang akan datang.

Penanjung Panjang, November 2008

Koordinator Statistik Kecamatan

Tebat Karai,

Abdul Kadir

NIP. 340016873

DAFTAR ISI

	Halaman
KATA SAMBUTAN CAMAT	ii
KATA PENGANTAR	iii
DAFTAR ISI	iv
DAFTAR TABEL	v
BAB I KETERANGAN UMUM DESA/KELURAHAN.....	1
BAB II KEPENDUDUKAN	7
BAB III PENDIDIKAN DAN KESEHATAN	20
BAB IV KOMUNIKASI	31
BAB V PENGGUNAAN LAHAN DAN EKONOMI	34
BAB VI KEAMANAN	45
BAB VII KEPENDUDUKAN DAN PERUMAHAN	50

DAFTAR TABEL

	Halaman
1.1 Status Daerah dan Pemerintahan Desa/Kelurahan di Kecamatan Tebat Karai Tahun 2008	2
1.2 Keberadaan Badan Perwakilan Desa (BPD)/Dewan Kelurahan (Dekel) Menurut Desa/Kelurahan di Kecamatan Tebat Karai Tahun 2008.....	3
1.3 Ketinggian dari Permukaan Laut Desa/Kelurahan di Kecamatan Tebat Karai Tahun 2008.....	4
1.4 Topografi Wilayah Desa/Kelurahan di Kecamatan Tebat Karai Tahun 2008	5
1.5 Letak Desa/Kelurahan di Kecamatan Tebat Karai Tahun 2008	6
2.1 Banyaknya Penduduk Menurut Jenis Kelamin dan Desa/Kelurahan di Kecamatan Tebat Karai Tahun 2008 .	8
2.2 Banyaknya Keluarga, Keluarga Buruh Tani dan Persentase Keluarga Pertanian Menurut Desa/Kelurahan di Kecamatan Tebat Karai Tahun 2008	9
2.3 Sumber Penghasilan dan Komoditi Pertanian Utama Penduduk di Kecamatan Tebat Karai Tahun 2008	10
2.4 Banyaknya Penduduk yang Bekerja sebagai TKI DI Luar Negeri Menurut Desa/Kelurahan di Kecamatan Tebat Karai Tahun 2008	11
2.5 Banyaknya Keluarga Pengguna Listrik PLN dan Non-PLN Menurut Desa/Kelurahan di Kecamatan Tebat Karai Tahun 2008 ...	12

2.6	Penerangan Jalan Utama Desa/Kelurahan dan Jenisnya di Kecamatan Tebat Karai Tahun 2008	13
2.7	Bahan Bakar yang Digunakan Keluarga di Kecamatan Tebat Karai Tahun 2008	14
2.8	Luas Ladang/Kebun yang Dibakar Menurut Desa/Kelurahan di Kecamatan Tebat Karai Tahun 2008 .	15
2.9	Keberadaan Tempat Pembuangan Sampah Sementara (TPS) di Kecamatan Tebat Karai Tahun 2008	16
2.10	Tempat Buang Air Besar Keluarga di Kecamatan Tebat Karai Tahun 2008	17
2.11	Keberadaan Sungai yang Melintas, Jumlah Keluarga dan Bangunan Rumah yang Tinggal di Tepi Sungai di Kecamatan Tebat Karai Tahun 2008	18
2.12	Keberadaan Lokasi Penggalian Golongan C di Kecamatan Tebat Karai Tahun 2008	19
3.1	Banyaknya Sekolah Negeri Menurut Desa/Kelurahan di Kecamatan Tebat Karai Tahun 2008	21
3.2	Banyaknya Sekolah Swasta Menurut Desa/Kelurahan di Kecamatan Tebat Karai Tahun 2008	23
3.3	Keberadaan Sarana Kesehatan Menurut Desa/Kelurahan di Kecamatan Tebat Karai Tahun 2008	25
3.4	Banyaknya Sarana Kesehatan Menurut Desa/Kelurahan di Kecamatan Tebat Karai Tahun 2008	27
3.5	Banyaknya Tenaga Kesehatan Menurut Desa/Kelurahan di Kecamatan Tebat Karai Tahun 2008	28
3.6	Banyaknya Tempat Ibadah Menurut Desa/Kelurahan di Kecamatan Tebat Karai Tahun 2008	29

4.1	Keberadaan Sarana Komunikasi di Kecamatan Tebat Karai Tahun 2008	32
4.2	Banyaknya Keluarga Pelanggan Telepon Kabel Menurut Desa/Kelurahan di Kecamatan Tebat Karai Tahun 2008 .	33
5.1	Luas Desa/Kelurahan di Kecamatan Tebat Karai Tahun 2008	35
5.2	Luas Struktur Penggunaan Lahan Menurut Desa/Kelurahan di Kecamatan Tebat Karai Tahun 2008 .	36
5.3	Banyaknya Kios Sarana Produksi Pertanian Menurut Desa/Kelurahan di Kecamatan Tebat Karai Tahun 2008 ..	37
5.4	Banyaknya Koperasi Menurut Desa/Kelurahan dan Jenisnya di Kecamatan Tebat Karai Tahun 2008	38
5.5	Banyaknya Industri Kecil dan Kerajinan Rumah Tangga Menurut Desa/Kelurahan di Kecamatan Tebat Karai Tahun 2008	39
5.6	Keberadaan Pertokoan dan Pasar Permanen/Semipermanen di Kecamatan Tebat Karai Tahun 2008	41
5.7	Banyaknya Pasar Menurut Desa/Kelurahan di Kecamatan Tebat Karai Tahun 2008	42
5.8	Banyaknya Restoran dan Kedai Makanan Menurut Desa/Kelurahan di Kecamatan Tebat Karai Tahun 2008	43
5.9	Banyaknya Hotel dan Penginapan Menurut Desa/Kelurahan di Kecamatan Tebat Karai Tahun 2008 ..	44
6.1	Jenis Kejahatan Terbanyak Menurut Desa/Kelurahan di Kecamatan Tebat Karai Tahun 2008	46


6.2	Keberadaan Sarana Keamanan Lingkungan (Poskamling) Menurut Desa/Kelurahan di Kecamatan Tebat Karai Tahun 2008	47
6.3	Keberadaan Agen TKW Menurut Desa/Kelurahan di Kecamatan Tebat Karai Tahun 2008	48
6.4	Keberadaan Lokalisasi/Lokasi Prostitusi di Kecamatan Tebat Karai Tahun 2008	49
7.1	Banyaknya Kejadian Kelahiran dan Kematian yang Dilaporkan Oleh Penduduk dan atau Dicatat Oleh Aparat Desa/Kelurahan di Kecamatan Tebat Karai Tahun 2008	51
7.2	Banyaknya Perpindahan Penduduk Menurut Desa/Kelurahan di Kecamatan Tebat Karai Tahun 2008	52
7.3	Banyaknya Bangunan Rumah Menurut Desa/Kelurahan dan Kualitas Bangunannya di Kecamatan Tebat Karai Tahun 2008	53



BAB I
KETERANGAN UMUM
DESA/KELURAHAN



<http://kebahiang.com/pbps.go.id>



<http://kepahiangkab.bps.go.id>

Tabel 1.1 Status Daerah dan Pemerintahan Desa/Kelurahan di Kecamatan Tebat Karai Tahun 2008

Kode	Nama Desa/Kelurahan	Status Daerah ^{*)}	Status Pemerintahan ^{**)}
(1)	(2)	(3)	(4)
001	Tertik	2	1
002	Taba Air Pauh	2	1
003	Penanjung Panjang	2	1
004	Peraduan Binjai	2	1
005	Talang Karet	2	1
006	Tebat Karai	2	2
007	Taba Sating	2	1
008	Nanti Agung	2	1
009	Karang Tengah	2	1
010	Tapak Gedung	2	1
011	Tebing Penyamun	2	1
012	Sinar Gunung	2	1
013	Taba Saling	2	1
014	Penanjung Panjang Atas	2	1

^{*)} Keterangan kolom 3 :

1 Perkotaan

2 Perdesaan

^{**)} Keterangan kolom 4 :

1 Desa

2 Kelurahan

Tabel 1.2 Keberadaan Badan Perwakilan Desa (BPD)/Dewan Kelurahan (Dekel) di Kecamatan Tebat Karai Tahun 2008

Kode	Nama Desa/Kelurahan	BPD/Dekel ^{*)}
(1)	(2)	(3)
001	Tertik	1
002	Taba Air Pauh	1
003	Penanjung Panjang	1
004	Peraduan Binjai	1
005	Talang Karet	1
006	Tebat Karai	1
007	Taba Sating	1
008	Nanti Agung	1
009	Karang Tengah	1
010	Tapak Gedung	1
011	Tebing Penyamun	1
012	Sinar Gunung	1
013	Taba Saling	1
014	Penanjung Panjang Atas	1

^{*)} Keterangan :

1 Ada

2 Tidak Ada

Tabel 1.3. Ketinggian dari Permukaan Laut Desa/Kelurahan di Kecamatan Tebat Karai Tahun 2008

Kode	Nama Desa/Kelurahan	Ketinggian (m)
(1)	(2)	(3)
001	Tertik	598
002	Taba Air Pauh	460
003	Penanjung Panjang	460
004	Peraduan Binjai	465
005	Talang Karet	460
006	Tebat Karai	465
007	Taba Sating	600
008	Nanti Agung	710
009	Karang Tengah	750
010	Tapak Gedung	600
011	Tebing Penyamun	470
012	Sinar Gunung	614
013	Taba Saling	600
014	Penanjung Panjang Atas	480

Tabel 1.4. Topografi Wilayah Desa/Kelurahan
di Kecamatan Tebat Karai
Tahun 2008

Kode	Nama Desa/Kelurahan	Topografi Wilayah ^{*)}
(1)	(2)	(3)
001	Tertik	3
002	Taba Air Pauh	3
003	Penanjung Panjang	3
004	Peraduan Binjai	3
005	Talang Karet	3
006	Tebat Karai	3
007	Taba Sating	3
008	Nanti Agung	2
009	Karang Tengah	2
010	Tapak Gedung	2
011	Tebing Penyamun	3
012	Sinar Gunung	2
013	Taba Saling	3
014	Penanjung Panjang Atas	3

^{*)} Keterangan:

1 Lembah/Daerah Aliran Sungai

2 Lereng/Punggung Bukit

3 Dataran

Tabel 1.5. Letak Desa/Kelurahan
di Kecamatan Tebat Karai
Tahun 2008

Kode	Nama Desa/Kelurahan	Letak Desa/Kelurahan ^{*)}
(1)	(2)	(3)
001	Tertik	3
002	Taba Air Pauh	3
003	Penanjung Panjang	3
004	Peraduan Binjai	3
005	Talang Karet	3
006	Tebat Karai	3
007	Taba Sating	3
008	Nanti Agung	3
009	Karang Tengah	3
010	Tapak Gedung	3
011	Tebing Penyamun	3
012	Sinar Gunung	3
013	Taba Saling	3
014	Penanjung Panjang Atas	3

^{*)} Keterangan :

1 Di dalam kawasan hutan

2 Di tepi/sekitar kawasan hutan


3 Di luar kawasan hutan



BAB II KEPENDUDUKAN



<http://kebahiangkarsipos.go.id>



<http://kepahiangkab.bps.go.id>

Tabel 2.1 Banyaknya Penduduk Menurut Desa/Kelurahan dan Jenis Kelamin di Kecamatan Tebat Karai Tahun 2007

Kode	Nama Desa/Kelurahan	Penduduk Laki-laki	Penduduk Perempuan	Sex Ratio
(1)	(2)	(3)	(4)	(5)
001	Tertik	325	270	115
002	Taba Air Pauh	391	394	95
003	Penanjung Panjang	391	394	95
004	Peraduan Binjai	687	666	99
005	Talang Karet	772	775	95
006	Tebat Karai	660	606	104
007	Taba Sating	547	534	98
008	Nanti Agung	317	317	96
009	Karang Tengah	329	327	96
010	Tapak Gedung	316	283	107
011	Tebing Penyamun	391	541	69
012	Sinar Gunung	270	277	93
013	Taba Saling	256	256	96
014	Penanjung Panjang Atas	362	325	107
Jumlah		6.014	5.965	96

KECAMATAN TEBAT KARAI DALAM ANGKA 2007

Tabel 2.2 Banyaknya Keluarga, Keluarga Buruh Tani dan Persentase Keluarga Pertanian Menurut Desa/Kelurahan di Kecamatan Tebat Karai Tahun 2007

Kode	Nama Desa/Kelurahan	Keluarga	Keluarga Buruh Tani	Persentase Keluarga Pertanian
(1)	(2)	(3)	(4)	(5)
001	Tertik	200	50	98
002	Taba Air Pauh	260	221	85
003	Penanjung Panjang	260	221	85
004	Peraduan Binjai	321	304	95
005	Talang Karet	572	543	95
006	Tebat Karai	478	454	95
007	Taba Sating	346	62	98
008	Nanti Agung	251	30	98
009	Karang Tengah	214	95	99
010	Tapak Gedung	188	18	98
011	Tebing Penyamun	281	238	85
012	Sinar Gunung	315	50	98
013	Taba Saling	167	15	98
014	Penanjung Panjang Atas	204	161	88
	Jumlah	4.057	2.462	

Tabel 2.3 Sumber Penghasilan dan Komoditi Pertanian Utama Penduduk di Kecamatan Tebat Karai Tahun 2007

Kode	Nama Desa/Kelurahan	Sumber Penghasilan Utama*)	Komoditi Pertanian Utama**)
(1)	(2)	(3)	(4)
001	Tertik	1	3
002	Taba Air Pauh	1	3
003	Penanjung Panjang	1	3
004	Peraduan Binjai	1	3
005	Talang Karet	1	3
006	Tebat Karai	1	3
007	Taba Sating	1	1
008	Nanti Agung	1	3
009	Karang Tengah	1	3
010	Tapak Gedung	1	3
011	Tebing Penyamun	1	3
012	Sinar Gunung	1	1
013	Taba Saling	1	1
014	Penanjung Panjang Atas	1	3

*) Keterangan kolom 3 :

1 Pertanian

2 Perdagangan besar/eceran, rumah makan

**) Keterangan kolom 4 :

1 Padi

2 Palawija

3 Kopi

4 Kakao

Tabel 2.4 Banyaknya Penduduk yang Bekerja sebagai TKI di Luar Negeri Menurut Desa/Kelurahan di Kecamatan Tebat Karai Tahun 2007

Kode	Nama Desa/Kelurahan	TKI
(1)	(2)	(3)
001	Tertik	-
002	Taba Air Pauh	-
003	Penanjung Panjang	-
004	Peraduan Binjai	-
005	Talang Karet	-
006	Tebat Karai	-
007	Taba Sating	-
008	Nanti Agung	-
009	Karang Tengah	1
010	Tapak Gedung	-
011	Tebing Penyamun	-
012	Sinar Gunung	-
013	Taba Saling	-
014	Penanjung Panjang Atas	-
Jumlah		1

Tabel 2.5 Banyaknya Keluarga Pengguna Listrik PLN dan Non-PLN Menurut Desa/Kelurahan di Kecamatan Tebat Karai Tahun 2007

Kode	Nama Desa/Kelurahan	Listrik PLN	Listrik Non-PLN	Jumlah
(1)	(2)	(3)	(4)	(5)
001	Tertik	-	-	-
002	Taba Air Pauh	217	-	217
003	Penanjung Panjang	217	-	217
004	Peraduan Binjai	273	-	273
005	Talang Karet	514	-	514
006	Tebat Karai	468	-	468
007	Taba Sating	329	-	329
008	Nanti Agung	201	-	201
009	Karang Tengah	150	-	150
010	Tapak Gedung	113	-	113
011	Tebing Penyamun	270	-	270
012	Sinar Gunung	283	-	283
013	Taba Saling	164	3	167
014	Penanjung Panjang Atas	190	-	190
	Jumlah	3.389	3	3.392

Tabel 2.6 Penerangan Jalan Utama Desa/Kelurahan dan Jenisnya di Kecamatan Tebat Karai Tahun 2007

Kode	Nama Desa/Kelurahan	Penerangan Jalan ^{*)}	Jenis Penerangan ^{**)}
(1)	(2)	(3)	(4)
001	Tertik	2	-
002	Taba Air Pauh	1	1
003	Penanjung Panjang	1	1
004	Peraduan Binjai	1	1
005	Talang Karet	1	1
006	Tebat Karai	1	1
007	Taba Sating	1	1
008	Nanti Agung	1	1
009	Karang Tengah	1	1
010	Tapak Gedung	1	1
011	Tebing Penyamun	1	1
012	Sinar Gunung	1	1
013	Taba Saling	2	-
014	Penanjung Panjang Atas	1	1

^{*)} Keterangan kolom 3 :

1 Ada

2 Tidak Ada

^{**)} Keterangan kolom 4 :

1 Listrik diusahakan pemerintah

2 Listrik nonpemerintah

3 Nonlistrik

Tabel 2.7 Bahan Bakar yang Digunakan Keluarga di Kecamatan Tebat Karai Tahun 2007

Kode	Nama Desa/Kelurahan	Bahan Bakar ^{*)}
(1)	(2)	(3)
001	Tertik	3
002	Taba Air Pauh	3
003	Penanjung Panjang	3
004	Peraduan Binjai	3
005	Talang Karet	2
006	Tebat Karai	3
007	Taba Sating	3
008	Nanti Agung	3
009	Karang Tengah	3
010	Tapak Gedung	3
011	Tebing Penyamun	3
012	Sinar Gunung	3
013	Taba Saling	3
014	Penanjung Panjang Atas	3

^{*)} Keterangan :

1 Gas Kota/LPG

2 Minyak tanah

3 Kayu bakar

4 Lainnya (batu bara, arang, dll)

Tabel 2.8 Luas Ladang/Kebun yang Dibakar Menurut Desa/Kelurahan di Kecamatan Tebat Karai Tahun 2007

Kode	Nama Desa/Kelurahan	Luas lahan dibakar (Ha)
(1)	(2)	(3)
001	Tertik	49
002	Taba Air Pauh	-
003	Penanjung Panjang	-
004	Peraduan Binjai	-
005	Talang Karet	-
006	Tebat Karai	-
007	Taba Sating	166
008	Nanti Agung	-
009	Karang Tengah	60
010	Tapak Gedung	-
011	Tebing Penyamun	-
012	Sinar Gunung	-
013	Taba Saling	-
014	Penanjung Panjang Atas	-
	Jumlah	275

Tabel 2.9 Keberadaan Tempat Pembuangan Sampah Sementara (TPS) dan Pembuangan Sampah Penduduk di Kecamatan Tebat Karai Tahun 2007

Kode	Nama Desa/Kelurahan	TPS ^{*)}	Tempat Buang Sampah ^{**)}
(1)	(2)	(3)	(4)
001	Tertik	2	4
002	Taba Air Pauh	2	4
003	Penanjung Panjang	2	4
004	Peraduan Binjai	2	4
005	Talang Karet	2	4
006	Tebat Karai	2	4
007	Taba Sating	2	4
008	Nanti Agung	2	4
009	Karang Tengah	2	4
010	Tapak Gedung	2	4
011	Tebing Penyamun	2	4
012	Sinar Gunung	2	4
013	Taba Saling	2	4
014	Penanjung Panjang Atas	2	4

^{*)} Keterangan kolom 3 :

1 Ada

2 Tidak Ada

^{**)} Keterangan kolom 4 :

1 Tempat sampah, kemudian diangkut

2 Dalam Lubang /dibakar

3 Sungai

4 Lainnya

Tabel 2.10 Tempat Buang Air Besar Sebagian Besar Keluarga di Kecamatan Tebat Karai Tahun 2007

Kode	Nama Desa/Kelurahan	Tempat BAB ^{*)}
(1)	(2)	(3)
001	Tertik	1
002	Taba Air Pauh	4
003	Penanjung Panjang	4
004	Peraduan Binjai	1
005	Talang Karet	1
006	Tebat Karai	1
007	Taba Sating	1
008	Nanti Agung	1
009	Karang Tengah	4
010	Tapak Gedung	4
011	Tebing Penyamun	1
012	Sinar Gunung	4
013	Taba Saling	1
014	Penanjung Panjang Atas	1

^{*)} Keterangan :

- 1 Jamban Sendiri
- 2 Jamban Bersama
- 3 Jamban Umum
- 4 Bukan Jamban

Tabel 2.11 Keberadaan Sungai yang Melintas, Jumlah Keluarga dan Bangunan Rumah yang Tinggal di Tepi Sungai di Kecamatan Tebat Karai Tahun 2007

Kode	Nama Desa/Kelurahan	Keberadaan Sungai ⁾	Jumlah Keluarga	Bangunan Rumah (Unit)
(1)	(2)	(3)	(4)	(5)
001	Tertik	1	-	-
002	Taba Air Pauh	1	4	4
003	Penanjung Panjang	1	4	4
004	Peraduan Binjai	1	-	-
005	Talang Karet	2	-	-
006	Tebat Karai	1	30	25
007	Taba Sating	1	120	100
008	Nanti Agung	1	-	-
009	Karang Tengah	1	-	-
010	Tapak Gedung	1	-	-
011	Tebing Penyamun	2	-	-
012	Sinar Gunung	1	-	-
013	Taba Saling	1	-	-
014	Penanjung Panjang Atas	1	-	-

⁾ Keterangan :

1 Ada

2 Tidak Ada

Tabel 2.12 Keberadaan Lokasi Penggalian Golongan C di Kecamatan Tebat Karai Tahun 2007

Kode	Nama Desa/Kelurahan	Lokasi Galian C
(1)	(2)	(3)
001	Tertik	1
002	Taba Air Pauh	2
003	Penanjung Panjang	2
004	Peraduan Binjai	1
005	Talang Karet	2
006	Tebat Karai	2
007	Taba Sating	2
008	Nanti Agung	2
009	Karang Tengah	2
010	Tapak Gedung	2
011	Tebing Penyamun	2
012	Sinar Gunung	2
013	Taba Saling	2
014	Penanjung Panjang Atas	1

^{y)} Keterangan :

1 Ada


2 Tidak Ada



BAB III PENDIDIKAN DAN KESEHATAN



<http://kebahiang.com/ps.go.id>



<http://kepahiangkab.bps.go.id>

Tabel 3.1 Banyaknya Sekolah Negeri Menurut Desa/Kelurahan di Kecamatan Tebat Karai Tahun 2008

Kode	Nama Desa/Kelurahan	TK	SD	SLTP
(1)	(2)	(3)	(4)	(5)
001	Tertik	-	1	-
002	Taba Air Pauh	-	1	-
003	Penanjung Panjang	-	1	-
004	Peraduan Binjai	-	1	-
005	Talang Karet	-	1	1
006	Tebat Karai	-	2	1
007	Taba Sating	-	-	-
008	Nanti Agung	1	-	-
009	Karang Tengah	-	1	-
010	Tapak Gedung	-	1	1
011	Tebing Penyamun	-	1	-
012	Sinar Gunung	-	1	-
013	Taba Saling	-	1	-
014	Penanjung Panjang Atas	-	1	-
Jumlah		1	13	3

Lanjutan Tabel 3.2

Kode	Nama Desa/Kelurahan	SLTA	Akademi/ PT	SLB
(1)	(2)	(6)	(7)	(8)
001	Tertik	1	-	-
002	Taba Air Pauh	-	-	-
003	Penanjung Panjang	-	-	-
004	Peraduan Binjai	-	-	-
005	Talang Karet	-	-	-
006	Tebat Karai	-	-	-
007	Taba Sating	-	-	-
008	Nanti Agung	-	-	-
009	Karang Tengah	-	-	-
010	Tapak Gedung	-	-	-
011	Tebing Penyamun	-	-	-
012	Sinar Gunung	-	-	-
013	Taba Saling	-	-	-
014	Penanjung Panjang Atas	-	-	-
Jumlah		1	-	-

Tabel 3.3 Banyaknya Sekolah Swasta Menengah Atas dan Menengah Bawah di Kecamatan Tebat Karai Tahun 2008

Kode	Nama Desa/Kelurahan	TK	SD	SLTP
(1)	(2)	(3)	(4)	(5)
001	Tertik	-	-	-
002	Taba Air Pauh	-	1	-
003	Penanjung Panjang	-	1	-
004	Peraduan Binjai	-	-	-
005	Talang Karet	2	-	-
006	Tebat Karai	1	-	-
007	Taba Sating	-	-	-
008	Nanti Agung	-	-	-
009	Karang Tengah	-	-	-
010	Tapak Gedung	-	-	-
011	Tebing Penyamun	1	-	-
012	Sinar Gunung	-	-	-
013	Taba Saling	-	-	-
014	Penanjung Panjang Atas	1	-	-
Jumlah		5	2	-

Lanjutan Tabel 3.4

Kode	Nama Desa/Kelurahan	SLTA	Akademi/PT	SLB
(1)	(2)	(6)	(7)	(8)
001	Tertik	-	-	-
002	Taba Air Pauh	-	-	-
003	Penanjung Panjang	-	-	-
004	Peraduan Binjai	-	-	-
005	Talang Karet	-	-	-
006	Tebat Karai	-	-	-
007	Taba Sating	-	-	-
008	Nanti Agung	-	-	-
009	Karang Tengah	-	-	-
010	Tapak Gedung	-	-	-
011	Tebing Penyamun	-	-	-
012	Sinar Gunung	-	-	-
013	Taba Saling	-	-	-
014	Penanjung Panjang Atas	-	-	-
	Jumlah	-	-	-

Tabel 3.5 Keberadaan Sarana Kesehatan di Kecamatan Tebat Karai Tahun 2008

Kode	Nama Desa/Kelurahan	Rumah Sakit ^{*)}	Rumah Bersalin ^{*)}	Poliklinik ^{*)}	Puskesmas ^{*)}
(1)	(2)	(3)	(4)	(5)	(6)
001	Tertik	2	2	2	2
002	Taba Air Pauh	2	2	2	2
003	Penanjung Panjang	2	2	2	2
004	Peraduan Binjai	2	2	2	2
005	Talang Karet	2	2	2	2
006	Tebat Karai	2	2	2	1
007	Taba Sating	2	2	2	2
008	Nanti Agung	2	2	2	2
009	Karang Tengah	2	2	2	2
010	Tapak Gedung	2	2	2	2
011	Tebing Penyamun	2	2	2	2
012	Sinar Gunung	2	2	2	2
013	Taba Saling	2	2	2	2
014	Penanjung Panjang Atas	2	2	2	2

Lanjutan Tabel 3.5

Kode	Nama Desa/Kelurahan	Puskesmas Pembantu ^{*)}	Praktek Dokter ^{*)}	Praktek Bidan ^{*)}
(1)	(2)	(7)	(8)	(9)
001	Tertik	2	2	2
002	Taba Air Pauh	1	2	1
003	Penanjung Panjang	1	2	1
004	Peraduan Binjai	2	2	1
005	Talang Karet	1	2	1
006	Tebat Karai	2	1	2
007	Taba Sating	2	2	2
008	Nanti Agung	1	2	1
009	Karang Tengah	2	2	2
010	Tapak Gedung	2	2	2
011	Tebing Penyamun	2	2	1
012	Sinar Gunung	2	2	2
013	Taba Saling	1	2	2
014	Penanjung Panjang Atas	1	2	1

^{*)} Keterangan :

1 Ada

2 Tidak Ada

Tabel 3.6 Banyaknya Sarana Kesehatan Menurut
Desa/Kelurahan
di Kecamatan Tebat Karai
Tahun 2008

Kode	Nama Desa/Kelurahan	Poskesdes	Polindes	Posyandu	Apotek	Toko Obat
(1)	(2)	(3)	(4)	(5)	(6)	(7)
001	Tertik	-	-	1	-	-
002	Taba Air Pauh	-	-	1	-	-
003	Penanjung Panjang	-	-	1	-	-
004	Peraduan Binjai	-	-	1	-	-
005	Talang Karet	-	-	1	-	-
006	Tebat Karai	-	-	1	-	-
007	Taba Sating	-	-	1	-	-
008	Nanti Agung	-	-	1	-	-
009	Karang Tengah	-	-	1	-	-
010	Tapak Gedung	-	1	1	-	-
011	Tebing Penyamun	-	-	1	-	-
012	Sinar Gunung	-	-	1	-	-
013	Taba Saling	-	-	1	-	-
014	Penanjung Panjang Atas	-	1	-	-	-
Jumlah		-	2	13	-	-

Tabel 3.7 Banyaknya Tenaga Kesehatan Menurut Desa/Kelurahan di Kecamatan Tebat Karai Tahun 2008

Kode	Nama Desa/Kelurahan	Dokter	Dokter Gigi	Bidan	Mantri Kesehatan	Dukun Bayi
(1)	(2)	(3)	(4)	(5)	(6)	(7)
001	Tertik	-	-	1	-	-
002	Taba Air Pauh	-	-	3	-	-
003	Penanjung Panjang	-	-	3	-	-
004	Peraduan Binjai	-	-	1	-	3
005	Talang Karet	-	-	3	-	-
006	Tebat Karai	3	-	3	-	-
007	Taba Sating	-	-	1	-	-
008	Nanti Agung	-	-	1	-	-
009	Karang Tengah	-	-	-	-	2
010	Tapak Gedung	-	-	1	-	3
011	Tebing Penyamun	-	-	1	-	-
012	Sinar Gunung	-	-	1	-	2
013	Taba Saling	-	-	-	-	-
014	Penanjung Panjang Atas	-	-	2	-	2
Jumlah		3	-	21	-	12

Tabel 3.8 Banyaknya Tempat Ibadah Menurut Desa/Kelurahan di Kecamatan Tebat Karai Tahun 2008

Kode	Nama Desa/Kelurahan	Masjid	Surau	Gereja Kristen
(1)	(2)	(3)	(4)	(5)
001	Tertik	1	-	-
002	Taba Air Pauh	1	1	-
003	Penanjung Panjang	1	1	-
004	Peraduan Binjai	1	1	-
005	Talang Karet	1	1	-
006	Tebat Karai	2	1	-
007	Taba Sating	1	-	-
008	Nanti Agung	2	-	-
009	Karang Tengah	1	-	-
010	Tapak Gedung	1	-	-
011	Tebing Penyamun	1	-	-
012	Sinar Gunung	1	-	-
013	Taba Saling	1	-	-
014	Penanjung Panjang Atas	1	-	-
Jumlah		16	5	-

Lanjutan Tabel 3.8

Kode	Nama Desa/Kelurahan	Gereja Katolik	Pura	Vihara/ Klenteng
(1)	(2)	(6)	(7)	(8)
001	Tertik	-	-	-
002	Taba Air Pauh	-	-	-
003	Penanjung Panjang	-	-	-
004	Peraduan Binjai	-	-	-
005	Talang Karet	-	-	-
006	Tebat Karai	-	-	-
007	Taba Sating	-	-	-
008	Nanti Agung	-	-	-
009	Karang Tengah	-	-	-
010	Tapak Gedung	-	-	-
011	Tebing Penyamun	-	-	-
012	Sinar Gunung	-	-	-
013	Taba Saling	-	-	-
014	Penanjung Panjang Atas	-	-	-
Jumlah		-	-	-


<http://kepahiangkab.bps.go.id>



BAB IV KOMUNIKASI



<http://kebahiangkalahps.go.id>



<http://kepahiangkab.bps.go.id>

Tabel 4.1 Keberadaan Sarana Komunikasi di Kecamatan Tebat Karai Tahun 2008

Kode	Nama Desa/Kelurahan	Telepon Umum ^{*)}	Wartel ^{*)}	Warnet ^{*)}	Kantor Pos ^{*)}	Pos Keliling ^{*)}
(1)	(2)	(3)	(4)	(5)	(6)	(7)
001	Tertik	2	2	2	2	2
002	Taba Air Pauh	2	2	2	2	2
003	Penanjung Panjang	2	2	2	2	1
004	Peraduan Binjai	2	2	2	2	2
005	Talang Karet	2	1	2	2	2
006	Tebat Karai	2	2	2	2	2
007	Taba Sating	2	2	2	2	2
008	Nanti Agung	2	2	2	2	1
009	Karang Tengah	2	2	2	2	2
010	Tapak Gedung	2	2	2	2	2
011	Tebing Penyamun	2	2	2	2	2
012	Sinar Gunung	2	2	2	2	2
013	Taba Saling	2	2	2	2	2
014	Penanjung Panjang Atas	2	1	2	2	2

^{*)} Keterangan :

1 Ada

2 Tidak Ada

Tabel 4.2 Banyaknya Keluarga Pelanggan Telepon Kabel Menurut Desa/Kelurahan di Kecamatan Tebat Karai Tahun 2008


Kode	Nama Desa/Kelurahan	Pelanggan Telepon Kabel
(1)	(2)	(3)
001	Tertik	4
002	Taba Air Pauh	-
003	Penanjung Panjang	-
004	Peraduan Binjai	7
005	Talang Karet	15
006	Tebat Karai	10
007	Taba Sating	7
008	Nanti Agung	-
009	Karang Tengah	-
010	Tapak Gedung	-
011	Tebing Penyamun	5
012	Sinar Gunung	-
013	Taba Saling	21
014	Penanjung Panjang Atas	5
	Jumlah	74



BAB V
PENGGUNAAN LAHAN DAN
EKONOMI



<http://kebahiang.com/pptps.go.id>



<http://kepahiangkab.bps.go.id>

Tabel 5.1 Luas Desa/Kecamatan di Kecamatan Tebat Karai Tahun 2008

Kode	Nama Desa/Kelurahan	Luas Desa (Ha)
(1)	(2)	(3)
001	Tertik	271
002	Taba Air Pauh	855
003	Penanjung Panjang	855
004	Peraduan Binjai	931
005	Talang Karet	521
006	Tebat Karai	812
007	Taba Sating	359
008	Nanti Agung	349
009	Karang Tengah	937
010	Tapak Gedung	931
011	Tebing Penyamun	147
012	Sinar Gunung	279
013	Taba Saling	127
014	Penanjung Panjang Atas	314
Jumlah		7.688

Tabel 5.2 Luas Struktur Penggunaan Lahan Menurut Desa/Kelurahan (Ha) di Kecamatan Tebat Karai Tahun 2008

Kode	Nama Desa/Kelurahan	Lahan Sawah	Lahan Bukan Sawah	Lahan Nonpertanian
(1)	(2)	(3)	(4)	(5)
001	Tertik	29	222	20
002	Taba Air Pauh	22	829	4
003	Penanjung Panjang	22	829	4
004	Peraduan Binjai	73	835	23
005	Talang Karet	14	498	9
006	Tebat Karai	3	506	303
007	Taba Sating	98	220	41
008	Nanti Agung	-	337	12
009	Karang Tengah	35	873	29
010	Tapak Gedung	20	893	18
011	Tebing Penyamun	6	139	2
012	Sinar Gunung	7	262	10
013	Taba Saling	58	51	18
014	Penanjung Panjang Atas	48	263	3
	Jumlah	435	6.757	496

Tabel 5.3 Banyaknya Kios Sarana Produksi Pertanian Menurut Desa/Kelurahan di Kecamatan Tebat Karai Tahun 2008

Kode	Nama Desa/Kelurahan	Milik KUD	Milik Non-KUD
(1)	(2)	(3)	(4)
001	Tertik	-	-
002	Taba Air Pauh	1	-
003	Penanjung Panjang	1	-
004	Peraduan Binjai	-	-
005	Talang Karet	-	-
006	Tebat Karai	-	1
007	Taba Sating	-	-
008	Nanti Agung	-	-
009	Karang Tengah	-	-
010	Tapak Gedung	-	-
011	Tebing Penyamun	-	-
012	Sinar Gunung	-	-
013	Taba Saling	-	-
014	Penanjung Panjang Atas	-	-
Jumlah		2	1

Tabel 5.4 Banyaknya Koperasi Menurut Desa/Kelurahan dan Jenisnya di Kecamatan Tebat Karai Tahun 2008

Kode	Nama Desa/Kelurahan	KUD	Kopinkra	Simpan Pinjam	Non-KUD
(1)	(2)	(3)	(4)	(5)	(6)
001	Tertik	-	-	-	-
002	Taba Air Pauh	-	-	-	-
003	Penanjung Panjang	-	-	-	-
004	Peraduan Binjai	-	-	-	-
005	Talang Karet	-	-	-	-
006	Tebat Karai	-	-	-	-
007	Taba Sating	1	-	-	-
008	Nanti Agung	-	-	-	-
009	Karang Tengah	-	-	-	-
010	Tapak Gedung	-	-	-	-
011	Tebing Penyamun	-	-	-	-
012	Sinar Gunung	-	-	-	-
013	Taba Saling	-	-	1	-
014	Penanjung Panjang Atas	-	-	-	-
Jumlah		1	-	1	-

Tabel 5.5 Banyaknya Industri Kecil dan Kerajinan Rumah Tangga Menurut Desa/Kelurahan di Kecamatan Tebat Karai Tahun 2008

Kode	Nama Desa/Kelurahan	Kulit	Kayu	Logam	Anyaman
(1)	(2)	(3)	(4)	(5)	(6)
001	Tertik	-	-	-	-
002	Taba Air Pauh	-	1	-	-
003	Penanjung Panjang	-	1	-	-
004	Peraduan Binjai	-	-	-	-
005	Talang Karet	-	3	-	-
006	Tebat Karai	-	-	-	-
007	Taba Sating	-	-	-	-
008	Nanti Agung	-	-	-	-
009	Karang Tengah	-	-	-	-
010	Tapak Gedung	-	-	-	-
011	Tebing Penyamun	-	1	-	-
012	Sinar Gunung	-	-	-	-
013	Taba Saling	-	-	-	-
014	Penanjung Panjang Atas	-	-	-	-
Jumlah		-	6	-	-

Lanjutan Tabel 5.5

Kode	Nama Desa/Kelurahan	Gerabah/ Keramik	Kain/ Tenun	Makanan	Lainnya
(1)	(2)	(7)	(8)	(9)	(10)
001	Tertik	-	-	-	-
002	Taba Air Pauh	-	-	-	-
003	Penanjung Panjang	-	-	-	-
004	Peraduan Binjai	-	-	-	-
005	Talang Karet	-	-	2	-
006	Tebat Karai	-	-	1	-
007	Taba Sating	-	-	-	-
008	Nanti Agung	-	-	-	-
009	Karang Tengah	-	-	-	-
010	Tapak Gedung	-	-	-	-
011	Tebing Penyamun	-	-	-	-
012	Sinar Gunung	-	-	-	-
013	Taba Saling	-	-	-	-
014	Penanjung Panjang Atas	-	-	-	-
Jumlah		-	-	3	-

Tabel 5.6 Keberadaan Pertokoan dan Pasar Permanen/Semipermanen di Kecamatan Tebat Karai Tahun 2008

Kode	Nama Desa/Kelurahan	Pertokoan ^{*)}	Pasar Permanen/Semi permanen ^{*)}
(1)	(2)	(3)	(4)
001	Tertik	2	2
002	Taba Air Pauh	2	2
003	Penanjung Panjang	2	2
004	Peraduan Binjai	2	2
005	Talang Karet	2	2
006	Tebat Karai	2	2
007	Taba Sating	2	2
008	Nanti Agung	2	2
009	Karang Tengah	2	2
010	Tapak Gedung	2	2
011	Tebing Penyamun	2	2
012	Sinar Gunung	2	2
013	Taba Saling	2	2
014	Penanjung Panjang Atas	2	2

^{*)} Keterangan :

1 Ada

2 Tidak Ada

Tabel 5.7 Banyaknya Pasar Menurut Desa/Kelurahan di Kecamatan Tebat Karai Tahun 2008

Kode	Nama Desa/Kelurahan	Pasar Tidak Permanen	Mini Market	Toko Kelontong
(1)	(2)	(3)	(4)	(5)
001	Tertik	-	-	10
002	Taba Air Pauh	-	-	9
003	Penanjung Panjang	-	-	9
004	Peraduan Binjai	-	-	10
005	Talang Karet	-	-	10
006	Tebat Karai	-	-	20
007	Taba Sating	-	-	9
008	Nanti Agung	-	-	4
009	Karang Tengah	-	-	7
010	Tapak Gedung	-	-	6
011	Tebing Penyamun	-	-	11
012	Sinar Gunung	-	-	6
013	Taba Saling	-	-	3
014	Penanjung Panjang Atas	-	-	7
Jumlah		-	-	121

Tabel 5.8 Banyaknya Restoran dan Kedai Makanan Menurut Desa/Kelurahan di Kecamatan Tebat Karai Tahun 2008

Kode	Nama Desa/Kelurahan	Restoran	Kedai Makanan
(1)	(2)	(3)	(4)
001	Tertik	-	-
002	Taba Air Pauh	-	4
003	Penanjung Panjang	-	4
004	Peraduan Binjai	-	-
005	Talang Karet	-	5
006	Tebat Karai	-	-
007	Taba Sating	-	-
008	Nanti Agung	-	-
009	Karang Tengah	-	-
010	Tapak Gedung	-	-
011	Tebing Penyamun	-	2
012	Sinar Gunung	-	-
013	Taba Saling	-	-
014	Penanjung Panjang Atas	-	2
Jumlah		-	17

Tabel 5.9 Banyaknya Hotel dan Penginapan Menurut Desa/Kelurahan di Kecamatan Tebat Karai Tahun 2008


Kode	Nama Desa/Kelurahan	Hotel	Penginapan
(1)	(2)	(3)	(4)
001	Tertik	-	-
002	Taba Air Pauh	-	-
003	Penanjung Panjang	-	-
004	Peraduan Binjai	-	-
005	Talang Karet	-	-
006	Tebat Karai	-	-
007	Taba Sating	-	-
008	Nanti Agung	-	-
009	Karang Tengah	-	-
010	Tapak Gedung	-	-
011	Tebing Penyamun	-	-
012	Sinar Gunung	-	-
013	Taba Saling	-	-
014	Penanjung Panjang Atas	-	-
Jumlah		-	-



BAB VI KEAMANAN



<http://kebahiangkambps.go.id>



<http://kepahiangkab.bps.go.id>

Tabel 6.1 Jenis Kejahatan Terbanyak Menurut Desa/Kelurahan di Kecamatan Tebat Karai Tahun 2008

Kode	Nama Desa/Kelurahan	Jenis Kejahatan ^{*)}
(1)	(2)	(3)
001	Tertik	1
002	Taba Air Pauh	1
003	Penanjung Panjang	1
004	Peraduan Binjai	1
005	Talang Karet	1
006	Tebat Karai	-
007	Taba Sating	1
008	Nanti Agung	1
009	Karang Tengah	1
010	Tapak Gedung	1
011	Tebing Penyamun	1
012	Sinar Gunung	1
013	Taba Saling	-
014	Penanjung Panjang Atas	1

^{*)} Keterangan :

1 Pencurian

2 Perampokan

3 Penyalahgunaan narkoba

4 Pembunuhan

Tabel 6.2 Keberadaan Sarana Keamanan Lingkungan (Poskamling) di Kecamatan Tebat Karai Tahun 2008

Kode	Nama Desa/Kelurahan	Sarana Pos Kamling ^{*)}
(1)	(2)	(3)
001	Tertik	2
002	Taba Air Pauh	1
003	Penanjung Panjang	1
004	Peraduan Binjai	2
005	Talang Karet	2
006	Tebat Karai	1
007	Taba Sating	2
008	Nanti Agung	1
009	Karang Tengah	2
010	Tapak Gedung	1
011	Tebing Penyamun	1
012	Sinar Gunung	1
013	Taba Saling	2
014	Penanjung Panjang Atas	2

^{*)} Keterangan :

1 Ada

2 Tidak Ada

Tabel 6.3 Keberadaan Agen TKW di Kecamatan Tebat Karai Tahun 2008

Kode	Nama Desa/Kelurahan	Agen TKW ^{*)}
(1)	(2)	(3)
001	Tertik	2
002	Taba Air Pauh	2
003	Penanjung Panjang	2
004	Peraduan Binjai	1
005	Talang Karet	2
006	Tebat Karai	2
007	Taba Sating	2
008	Nanti Agung	2
009	Karang Tengah	2
010	Tapak Gedung	2
011	Tebing Penyamun	1
012	Sinar Gunung	2
013	Taba Saling	2
014	Penanjung Panjang Atas	1

^{*)} Keterangan :

1 Ada

2 Tidak Ada

Tabel 6.4 Keberadaan Lokalisasi/Lokasi Prostitusi di Kecamatan Tebat Karai Tahun 2008

Kode	Nama Desa/Kelurahan	Lokalisasi ^{*)}
(1)	(2)	(3)
001	Tertik	2
002	Taba Air Pauh	2
003	Penanjung Panjang	2
004	Peraduan Binjai	2
005	Talang Karet	2
006	Tebat Karai	2
007	Taba Sating	2
008	Nanti Agung	2
009	Karang Tengah	2
010	Tapak Gedung	2
011	Tebing Penyamun	2
012	Sinar Gunung	2
013	Taba Saling	2
014	Penanjung Panjang Atas	2

^{*)} Keterangan :

1 Ada


2 Tidak Ada



BAB VII KEPENDUDUKAN DAN PERUMAHAN



<http://kebahiang.com/ps.go.id>



<http://kepahiangkab.bps.go.id>

Tabel 7.1 Banyaknya Kejadian Kelahiran dan Kematian yang Dilaporkan oleh Penduduk dan atau Dicatat oleh Aparat Desa/Kelurahan di Kecamatan Tebat Karai Tahun 2008

Kode	Nama Desa/Kelurahan	Kelahiran		Kematian	
		Laki-laki	Perempuan	Laki-laki	Perempuan
(1)	(2)	(3)	(4)	(5)	(6)
001	Tertik	2	4	2	2
002	Taba Air Pauh	9	7	8	5
003	Penanjung Panjang	9	7	-	-
004	Peraduan Binjai	7	10	4	3
005	Talang Karet	16	12	9	12
006	Tebat Karai	9	10	7	8
007	Taba Sating	30	10	6	9
008	Nanti Agung	3	2	1	1
009	Karang Tengah	2	3	5	7
010	Tapak Gedung	5	7	5	5
011	Tebing Penyamun	7	9	5	3
012	Sinar Gunung	5	6	1	-
013	Taba Saling	-	-	1	2
014	Penanjung Panjang Atas	11	8	-	2
Jumlah		115	95	54	59

Tabel 7.2 Banyaknya Perpindahan Penduduk Menurut Desa/Kelurahan di Kecamatan Tebat Karai Tahun 2008

Kode	Nama Desa/Kelurahan	Laki-laki	Perempuan
(1)	(2)	(3)	(4)
001	Tertik	-	8
002	Taba Air Pauh	-	5
003	Penanjung Panjang	5	9
004	Peraduan Binjai	-	3
005	Talang Karet	10	-
006	Tebat Karai	30	-
007	Taba Sating	-	10
008	Nanti Agung	6	-
009	Karang Tengah	-	-
010	Tapak Gedung	11	3
011	Tebing Penyamun	-	-
012	Sinar Gunung	-	3
013	Taba Saling	2	-
014	Penanjung Panjang Atas	2	8
Jumlah		66	49

Tabel 7.3 Banyaknya Bangunan Rumah Menurut Desa/Kelurahan dan Kualitas Bangunannya di Kecamatan Tebat Karai Tahun 2008

Kode	Nama Desa/Kelurahan	Permanen	Semi Permanen	Tidak Permanen
(1)	(2)	(3)	(4)	(6)
001	Tertik	26	114	10
002	Taba Air Pauh	20	40	96
003	Penanjung Panjang	12	103	32
004	Peraduan Binjai	14	165	27
005	Talang Karet	75	350	75
006	Tebat Karai	186	191	5
007	Taba Sating	5	299	28
008	Nanti Agung	24	120	98
009	Karang Tengah	50	100	64
010	Tapak Gedung	42	100	19
011	Tebing Penyamun	31	157	21
012	Sinar Gunung	34	205	56
013	Taba Saling	57	60	17
014	Penanjung Panjang Atas	35	88	27
Jumlah		611	2.092	575