

**DATA
MENCERDASKAN
BANGSA**

**KECAMATAN PLANTUNGAN
DALAM ANGKA**

Tahun 2011

PLANTUNGAN in Figure



DISUSUN OLEH :

**KOORDINATOR STATISTIK KECAMATAN
PLANTUNGAN**

KECAMATAN PLANTUNGAN DALAM ANGKA TAHUN 2011



Badan Pusat Statistik Kabupaten Kendal
Jl . Pramuka (Komplek Perkantoran) Telp (0294)381461-383461
Fax (0294) 383461, Email : bps3324@mailhost.go.id



**BADAN PUSAT STATISTIK
KABUPATEN KENDAL**

KECAMATAN PLANTUNGANDALAM ANGKA 2011

No. Publikasi / *Publikasi Number* :3324010.12.01

No. Katalog / *Catalog Number* : 1102001.33.24.010

JumlahHalaman / *Total Page*: 104halaman

Naskah / *Manuscript* :

KoordinatorStatistikKecamatanPlantungan

GambarKulitdan Setting / *Cover Design and Setting* :

StafSeksiStatistikProduksi

DiterbitkanOleh / *Published By* :

BPS –Kabupaten Kendal / *BPS – Statistic of Kendal Region*

Boleh dikutip dengan menyebutkan sumbernya

May be cited with reference to the sources

KATA SAMBUTAN

Assalamu'alaikum Wr. Wb.

Dengan memanjatkan puji syukur kehadiran Tuhan Yang Maha Esa dan ucapan terima kasih yang tak terhingga atas terbitnya buku “*KECAMATAN PLANTUNGAN DALAM ANGKA TAHUN 2011*” yang dikeluarkan oleh Koordinator Statistik Kecamatan Plantungan.

Buku ini merupakan sumber data dan informasi data terutama bagi penyusun perencanaan yang akurat dan komprehensif, dimana perencanaan merupakan salah satu fungsi manajemen yang sangat memerlukan dukungan data yang benar dan akurat.

Saya minta kepada segenap jajaran aparat pemerintah dan segenap komponen masyarakat Kecamatan Plantungan, hendaknya buku ini dapat dijadikan sumber data dan informasi dalam pelaksanaan tugas baik di bidang pemerintahan, pembangunan, maupun kemasyarakatan di era globalisasi dan reformasi ini.

Semoga buku ini benar-benar dapat dimanfaatkan oleh semua pihak dalam rangka lebih memacu perkembangan di Kecamatan Plantungan.

Wassalamu'alaikum Wr. Wb.



Plantungan, Juni 2012

Kecamatan Plantungan

Dr. H. SOEWANTO

Pembina Tk. I

NIP. 19571229 197710 1 001

KATA PENGANTAR

Berkat rahmat Tuhan Yang Maha Esa, publikasi “*KECAMATAN PLANTUNGAN DALAM ANGKA TAHUN 2011*” dapat tersaji. Publikasi ini merupakan publikasi yang diterbitkan setiap tahun secara berkesinambungan.

Mengingat keterbatasan kami, maka dalam penyajian ini mungkin belum memenuhi harapan bagi para konsumen data dikarenakan masih banyak kekurangannya. Namun demikian, kami sangat gembira karena dukungan dari berbagai pihak baik berupa data maupun informasi yang bisa memberikan gambaran yang sebenarnya.

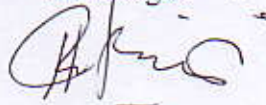
Selanjutnya kami mengharapkan saran dan kritik berbagai pihak yang bersifat membangun guna kesempurnaan publikasi yang akan datang.

Penghargaan dan ucapan terima kasih kami sampaikan kepada:

1. Yang Terhormat Bapak Camat Plantungan
2. Yang Terhormat Bapak Kepala Dinas/Instansi di Kecamatan Plantungan

Semoga publikasi ini ada manfaatnya.

Plantungan, Juni 2012
Koordinator Statistik Kecamatan
Plantungan



HARRY INDRIARTO
NIP. 19771209 200701 1 001

DAFTAR ISI

Sambutan Camat Plantungan	i	
Kata Pengantar	ii	
Daftar isi	iii	
Daftar Grafik	vi	
Letak Geografis	vii	
Peta Wilayah Kabupaten Kendal	viii	
Peta Wilayah Kecamatan Plantungan	ix	
BAB I	KEADAAN GEOGRAFI	1
Tabel 1.1	Luas Wilayah Dirinci Menurut Desa	2
Tabel 1.2	Jarak Desa ke Ibukota Kecamatan	3
Tabel 1.3	Luas Wilayah Dirinci Menurut Penggunaannya	4
Tabel 1.4	Luas Tanah Sawah Menurut Jenis Pengairannya	6
Tabel 1.5	Luas Tanah Kering Menurut Jenisnya	8
Tabel 1.6	Banyaknya Hari Hujan	11
Tabel 1.7	Banyaknya Curah Hujan	12
BAB II	PEMERINTAHAN	
Tabel 2.1	Banyaknya Dusun/Dukuh, Rukun Warga, dan Rukun Tetangga	14
Tabel 2.2	Banyaknya Balai Desa dan Kantor Desa	15
Tabel 2.3	Banyaknya Perangkat Desa	16
Tabel 2.4	Banyaknya Surat Pemberitahuan Pajak Terdaftar	19
Tabel 2.5	Pemasukan Pajak Bumi dan Bangunan	20
BAB III	KEPENDUDUKAN	21
Tabel 3.1	Banyaknya Rumah Tangga dan Bangunan Tempat Tinggal	22
Tabel 3.2	Kepadatan Rumah Tangga	23
Tabel 3.3	Banyaknya Bangunan Tempat Tinggal Penduduk	24
Tabel 3.4	Banyaknya Penduduk Dirinci Menurut Jenis Kelamin	25

Tabel 3.5	Kepadatan Penduduk Dirinci Per Desa.....	26
Tabel 3.6	Sex Ratio Penduduk Laki-laki Terhadap Perempuan	27
Tabel 3.7	Perkembangan Penduduk Per Tahun	28
Tabel 3.8	Banyaknya Penduduk Warga Negara Asing	29
Tabel 3.9	Banyaknya Penduduk Menurut Kelompok Umur dan Jenis Kelamin	30
Tabel 3.10	Banyaknya Penduduk Menurut Kelompok Umur dan Jenis Kelamin Per Desa	32
Tabel 3.11	Banyaknya Penduduk Umur 5-6,7-12, 13-15...	48
Tabel 3.12	Banyaknya Mutasi penduduk	49
Tabel 3.13	Banyaknya Penduduk Di atas 5 Tahun Dirinci Menurut Pendidikan	50
Tabel 3.14	Banyaknya Penduduk Di atas 10 Tahun Dirinci Menurut Mata Pencaharian	52
Tabel 3.15	Banyaknya PUS Akseptor KB Aktif	56
BAB. IV	SOSIAL	58
Tabel 4.1	Banyaknya Keluarga Menurut Tahapan	59
Tabel 4.2	Banyaknya Pemeluk Agama	60
Tabel 4.3	Banyaknya Tempat Ibadah	61
Tabel 4.4	Peserta Calon Jamaah Haji	62
Tabel 4.5	Banyaknya Ulama, Mubaligh, dan Khotib	63
Tabel 4.6	Banyaknya Nikah, Talak, Cerai dan Rujuk	64
Tabel 4.7	Banyaknya Sekolah TK, Murid, dan Guru	65
Tabel 4.8	Banyaknya Sekolah Dasar Negeri, Murid, dan Guru	66
Tabel 4.9	Banyaknya Madrasah Ibtida`iyah, Murid, dan Guru	67
Tabel 4.10	Banyaknya Sekolah Lanjutan Pertama Negeri, Murid, dan Guru	68
Tabel 4.11	Banyaknya Sekolah Lanjutan Pertama Swasta, Murid dan Guru	69
Tabel 4.12	Banyaknya Madrasah Tsanawiyah, Murid, dan Guru	70
Tabel 4.13	Banyaknya Dokter, tenaga medis, Bidan, Dukun Bayi, dan Juru Sunat	71
Tabel 4.14	Banyaknya Fasilitas Kesehatan	72
Tabel 4.15	Banyaknya Sarana Air Bersih	74

Tabel 4.16	Banyaknya Jamban Umum, Inpres dan Swadaya	75
Tabel 4.17	Banyaknya Penderita Cacat	76
Tabel 4.18	Banyaknya Anak Terlantar, Anak Nakal, Anak Jalanan, WTS, dan Waria	77
Tabel 4.19	Banyaknya Lapangan Olahraga	78
BAB V	PERTANIAN	79
Tabel 5.1	Luas Panen dan Produksi Padi Sawah dan Gogo	80
Tabel 5.2	Luas Panen dan Produksi Padi dan Jagung	81
Tabel 5.3	Luas Panen dan Produksi Ubi Kayu dan Kacang Hijau	82
Tabel 5.4	Luas Panen dan Produksi Kacang Tanah dan Kedelai	83
Tabel 5.5	Produksi Tanaman Perdagangan	84
Tabel 5.6	Banyaknya Unggas	85
Tabel 5.7	Banyaknya Telur Unggas	87
Tabel 5.8	Banyaknya Ternak	88
BAB VI	PERHUBUNGAN DAN KOMUNIKASI	90
Tabel 6.1	Banyaknya Sarana Angkutan Darat Kendaraan Bermotor	91
Tabel 6.2	Banyaknya Sarana Angkutan Darat Kendaraan Tidak Bermotor	92
Tabel 6.3	Jenis Permukaan, Kondisi, dan Kelas Jalan .	93
Tabel 6.4	Banyaknya Jembatan Desa	94
Tabel 6.5	Banyaknya Televisi, Radio, Listrik, PLN dan Telepon	95

DAFTAR GRAFIK

Grafik 1	Luas Wilayah Dirinci Menurut Penggunaan	5
Grafik 2	Banyaknya Penduduk Menurut Kelompok Umur dan Jenis Kelamin	31

<http://kendalkab.bps.go.id>

LETAK GEOGRAFIS

1. Kecamatan Plantungan terletak dalam :

Kabupaten : Kendal
Propinsi : Jawa Tengah

2. Batas-batas wilayah:

Sebelah utara : Kec. Tersono, Kabupaten Batang
Sebelah selatan : Gunung Prahu
Sebelah barat : Kecamatan Bawang, Kab. Batang
Sebelah timur : Kecamatan Sukorejo

3. Jarak dari Ibukota Plantungan ke beberapa kota:

Kota Propinsi Jawa Tengah : 76 Km
Kota Kabupaten Kendal : 46 Km
Kota Kecamatan Sukorejo : 10 Km
Kota Kecamatan Bawang : 8 Km
Kota Kecamatan Tersono : 13 Km

4. Ketinggian tanah:

Tertinggi : 1000 m dpl di Desa Blumah
Sedang : 722 m dpl di Desa Tirtomulyo
Terendah : 480 m dpl di Desa Mojoagung

5. Suhu Udara:

Pagi/Siang hari : 17 - 21 °C
Sore/Malam hari : 20 - 16 °C

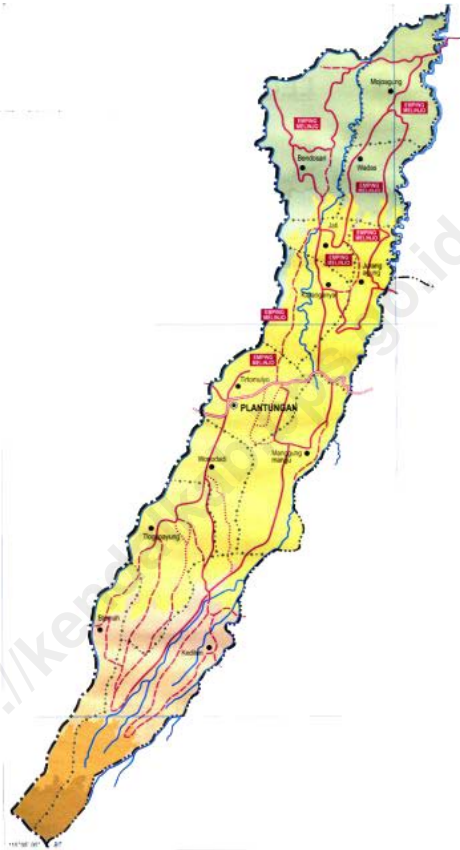
6. Kemiringan Tanah : 40 – 60 %

7. Produktivitas Tanah : Sedang

PETA KABUPATEN KENDAL



PETA KECAMATAN PLANTUNGAN



BAB I

KEADAAN GEOGRAFI



BAB. I KEADAAN GEOGRAFI

Kecamatan Plantungan merupakan satu dari 20 kecamatan di Kabupaten Kendal Propinsi Jawa Tengah, dengan wilayah sebelah utara berbatasan dengan Kecamatan Tersono Kabupaten Batang, sebelah selatan berbatasan dengan Gunung Prahu, sebelah barat berbatasan dengan Kecamatan Bawang Kabupaten Batang, dan sebelah timur berbatasan dengan Kecamatan Sukorejo. Rata-rata ketinggian tanah antara 734 m di atas permukaan laut.

Luas wilayah Kecamatan Plantungan mencapai 48,82 Km², yang sebagian besar digunakan sebagai lahan pertanian (tanah sawah, tanah tegalan & hutan) yaitu mencapai 77,33 % dan sisanya 22,67 % digunakan untuk pekarangan (lahan untuk bangunan dan halaman sekitar), dan lain-lain.

Rata – rata curah hujan di wilayah Kecamatan Plantungan tahun 2011 sekitar 178 mm dengan rata – rata hari hujan adalah 10 hari.

TABEL : 1.1**Luas Wilayah Kecamatan Plantungan
Dirinci Menurut Desa****Tahun : 2011**

Desa	Luas	Persentase
	(Km²)	(%)
(1)	(2)	(3)
01. Blumah	3,12	6,40
02. Tlogopayung	6,24	12,77
03. Kediten	6,55	13,41
04. Wonodadi	4,01	8,22
05. Manggungmangu	3,26	6,68
06. Tirtomulyo	4,12	8,44
07. Jurangagung	3,59	7,35
08. Karanganyar	3,36	6,88
09. Jati	1,47	3,01
10. Bendosari	5,12	10,49
11. Wadas	4,31	8,83
12. Mojoagung	3,67	7,52
Jumlah	48,82	100,00

Sumber data : Kantor Kecamatan Plantungan

TABEL : 1.2

**Jarak Desa Ke Ibu Kota Kecamatan
Kecamatan Plantungan**

Tahun : 2011

Desa	Jarak
	(Km)
(1)	(2)
01. Blumah	7,00
02. Tlogopayung	4,00
03. Kediten	7,00
04. Wonodadi	2,00
05. Manggungmangu	5,00
06. Tirtomulyo	0,00
07. Jurangagung	5,00
08. Karanganyar	5,00
09. Jati	9,00
10. Bendosari	13,00
11. Wadas	11,00
12. Mojoagung	15,00

Sumber data : Kantor Kecamatan Plantungan

TABEL : 1.3**Luas Wilayah Kecamatan Plantungan
Dirinci Menurut Penggunaan****Tahun : 2011**

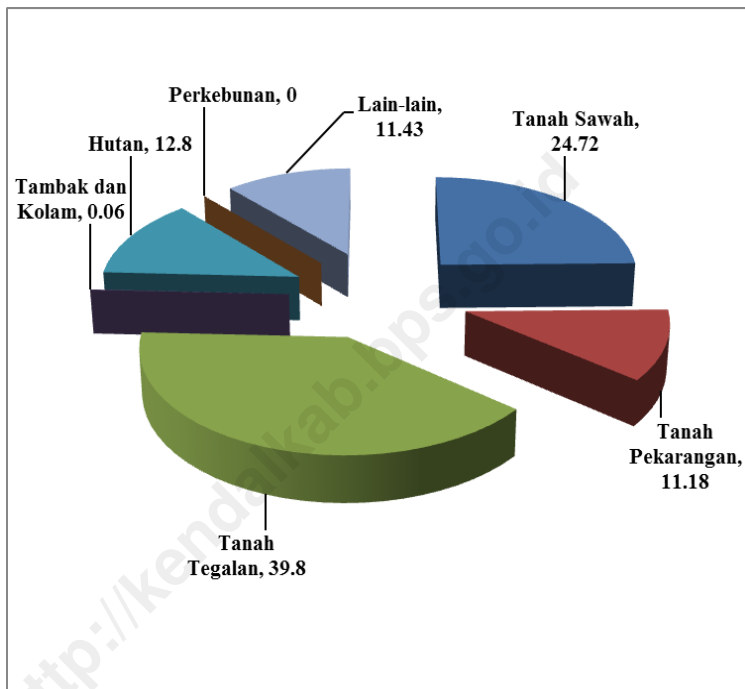
Jenis Penggunaan	Luas (Km²)	Persentase (%)
(1)	(2)	(3)
01. Tanah Sawah	12,07	24,72
02. Tanah Pekarangan	5,46	11,18
03. Tanah Tegalan	19,43	39,81
04. Tambak dan Kolam	0,03	0,06
05. Hutan	6,25	12,80
06. Perkebunan	0,00	0,00
07. Lain-lain	5,58	11,43
Jumlah	48,82	100,00

Sumber data : Statistik Kecamatan Plantungan

GRAFIK : 1

**Luas Wilayah Kecamatan Plantungan
Dirinci Menurut Penggunaan**

Tahun : 2011



Sumber data : Statistik Kecamatan Plantungan

TABEL : 1.4

**Luas Tanah Sawah Menurut Jenis Pengairannya
Kecamatan Plantungan**

Tahun : 2011

<i>Desa</i>	<i>Teknis</i>	<i>Setengah</i>	<i>Non</i>
		<i>Teknis</i>	<i>Teknis</i>
	(Ha)	(Ha)	(Ha)
(1)	(2)	(3)	(4)
01. Blumah	0,00	0,00	37,83
02. Tlogopayung	50,00	28,10	48,51
03. Kediten	0,00	0,00	0,00
04. Wonodadi	50,00	0,00	52,45
05. Manggungmangu	0,00	0,00	70,88
06. Tirtomulyo	0,00	40,00	33,70
07. Jurangagung	12,09	102,08	0,00
08. Karanganyar	104,00	14,50	0,00
09. Jati	0,00	91,92	0,00
10. Bendosari	0,00	0,00	169,56
11. Wadas	0,00	86,00	34,77
12. Mojoagung	0,00	82,40	98,20
Jumlah 2011	216,09	445,00	545,90
2010	216,09	437,72	543,96
2009	216,09	437,72	543,96

Sumber data : Monografi Desa

TABEL : 1.4 (Lanjutan)

**Luas Tanah Sawah Menurut Jenis Pengairannya
Kecamatan Plantungan**

Tahun : 2011

Desa	Tadah Hujan Diusahakan (Ha)	Jumlah (Ha)
(1)	(5)	(6)
01. Blumah	0,00	37,83
02. Tlogopayung	0,00	126,61
03. Kediten	0,00	0,00
04. Wonodadi	0,00	102,45
05. Manggungmangu	0,00	70,88
06. Tirtomulyo	0,00	73,70
07. Jurangagung	0,00	114,17
08. Karanganyar	0,00	118,50
09. Jati	0,00	91,92
10. Bendosari	0,00	169,56
11. Wadas	0,00	120,77
12. Mojoagung	0,00	180,60
Jumlah 2011	0,00	1.206,99
2010	0,00	1.197,76
2009	0,00	1.197,76

Sumber data : Monografi Desa

TABEL : 1.5**Luas Tanah Kering Dirinci Menurut Jenisnya
Kecamatan Plantungan****Tahun : 2011**

Desa	Peka- rangan (Ha)	Tegalan (Ha)	Penggem- balaan (Ha)	Tambak (Ha)
(1)	(2)	(3)	(4)	(5)
01. Blumah	10,20	107,10	0,00	0,00
02. Tlogopayung	53,30	368,40	0,00	0,00
03. Kediten	32,77	231,11	0,00	0,00
04. Wonodadi	114,58	139,96	0,00	0,00
05. Manggungmangu	54,55	106,65	0,00	0,00
06. Tirtomulyo	42,60	232,78	0,00	0,00
07. Jurangagung	71,66	104,94	0,00	0,00
08. Karanganyar	22,10	98,60	0,00	0,00
09. Jati	16,30	9,50	0,00	0,00
10. Bendosari	52,99	242,09	0,00	0,00
11. Wadas	48,53	181,10	0,00	0,00
12. Mojoagung	26,68	121,16	0,00	0,00
Jumlah 2011	546,26	1.943,39	0,00	0,00
2010	546,26	1.943,39	0,00	0,00
2009	544,59	1.944,42	0,00	0,00

Sumber data : Monografi Desa

TABEL : 1.5 (Lanjutan)**Luas Tanah Kering Dirinci Menurut Jenisnya
Kecamatan Plantungan****Tahun : 2011**

Desa	Kolam (Ha)	Hutan	
		Rakyat (Ha)	Negara (Ha)
(1)	(6)	(7)	(8)
01. Blumah	0,00	0,00	139,00
02. Tlogopayung	1,50	0,00	25,00
03. Kediten	0,00	0,00	350,00
04. Wonodadi	1,50	0,00	0,00
05. Manggungmangu	0,00	0,00	0,00
06. Tirtomulyo	0,00	0,00	22,00
07. Jurangagung	0,00	0,00	0,00
08. Karanganyar	0,00	0,00	40,00
09. Jati	0,00	0,00	15,00
10. Bendosari	0,00	0,00	0,00
11. Wadas	0,00	0,00	31,70
12. Mojoagung	0,00	0,00	2,00
Jumlah 2011	3,00	0,00	624,70
2010	3,00	0,00	624,70
2009	3,00	0,00	624,70

Sumber data : Monografi Desa

TABEL : 1.5 (Lanjutan)**Luas Tanah Kering Dirinci Menurut Jenisnya
Kecamatan Plantungan****Tahun : 2011**

Desa	Perkebunan		Lain-	Jumlah
	Rakyat	Negara	lain	
(1)	(Ha)	(Ha)	(Ha)	(Ha)
(1)	(9)	(10)	(11)	(12)
01. Blumah	0,00	0,00	24,97	281,27
02. Tlogopayung	0,00	0,00	52,59	500,79
03. Kediten	0,00	0,00	48,68	662,56
04. Wonodadi	0,00	0,00	53,66	309,70
05. Manggungmangu	0,00	0,00	50,59	211,79
06. Tirtomulyo	0,00	0,00	51,23	348,61
07. Jurangagung	0,00	0,00	43,44	220,04
08. Karanganyar	0,00	0,00	59,80	220,50
09. Jati	0,00	0,00	25,56	66,6
10. Bendosari	0,00	0,00	53,61	348,69
11. Wadas	0,00	0,00	52,15	313,48
12. Mojoagung	0,00	0,00	41,72	191,56
Jumlah 2011	0,00	0,00	558,00	3.675,35
2010	0,00	0,00	488,66	3.684,60
2009	0,00	0,00	488,66	3.683,96

Sumber data : Monografi Desa

TABEL : 1.6**Banyaknya Hari Hujan
Kecamatan Plantungan****Tahun : 2008 – 2011**

Bulan	2008	2009	2010	2011
(1)	(2)	(3)	(4)	(5)
01. Januari	20	0	15	21
02. Pebruari	24	0	8	8
03. Maret	19	11	12	13
04. April	16	11	9	12
05. Mei	14	34	9	17
06. Juni	0	11	5	7
07. Juli	1	17	5	4
08. Agustus	9	0	8	0
09. September	0	6	10	8
10. Oktober	15	5	10	14
11. Nopember	23	21	13	9
12. Desember	19	0	17	12
Jumlah	160	116	121	125
Rata-rata	13	10	10	10

Sumber Data : Pengairan Ranting Plantungan

TABEL : 1.7**Banyaknya Curah Hujan
Kecamatan Plantungan****Tahun : 2007 – 2011**

Bulan	2008	2009	2010	2011
(1)	(2)	(3)	(4)	(5)
01. Januari	1.112	0	192	155
02. Pebruari	1.511	0	152	105
03. Maret	580	189	321	299
04. April	672	169	133	205
05. Mei	339	454	275	289
06. Juni	0	253	245	187
07. Juli	18	55	76	35
08. Agustus	93	0	55	0
09. September	0	294	240	165
10. Oktober	348	170	185	160
11. Nopember	821	832	249	344
12. Desember	857	0	280	193
Jumlah	6.351	2.416	2.403	2.137
Rata-rata	529	201	200	178

Sumber Data : Pengairan Ranting Plantungan

BAB II PEMERINTAHAN



BAB. II PEMERINTAHAN

Kecamatan Plantungan terdiri dari 12 desa, dengan jumlah dusun/dukuh sebanyak 55 dusun. Jumlah rukun warga sebanyak 61 RW dan jumlah rukun tetangga sebanyak 248 RT.

Banyaknya Surat Pemberitahuan Pajak Terdaftar pada tahun 2011 sebanyak 31.997 orang, mengalami peningkatan sebesar 2,32 persen dari tahun 2010 dengan Baku PBB sebesar RP. 445,384,384,- dan realisasi penerimaan PBB sebesar RP. 445,384,384,- atau sebesar 100 persen dari Baku PBB.

TABEL : 2.1**Banyaknya Dusun/Dukuh, Rukun Warga dan Rukun Tetangga
Kecamatan Plantungan****Tahun : 2011**

Desa	Dusun/ Dukuh	Rukun Warga	Rukun Tetangga
(1)	(2)	(3)	(4)
01. Blumah	2	3	8
02. Tlogopayung	8	8	24
03. Kediten	4	4	13
04. Wonodadi	7	7	33
05. Manggungmangu	3	3	21
06. Tirtomulyo	7	7	28
07. Jurangagung	4	7	29
08. Karanganyar	3	3	16
09. Jati	2	3	12
10. Bendosari	7	7	22
11. Wadas	5	5	26
12. Mojoagung	3	4	16
Jumlah 2011	55	61	248
2010	55	61	248
2009	55	61	248

Sumber data : Statistik Kecamatan Plantungan

TABEL : 2.2**Banyaknya Balai desa dan Kantor Desa
Kecamatan Plantungan****Tahun : 2011**

Desa	Balai Desa	Kantor Desa
(1)	(2)	(3)
01. Blumah	1	1
02. Tlogopayung	1	1
03. Kediten	1	1
04. Wonodadi	1	1
05. Manggungmangu	1	1
06. Tirtomulyo	1	1
07. Jurangagung	1	1
08. Karanganyar	1	1
09. Jati	1	1
10. Bendosari	1	1
11. Wadas	1	1
12. Mojoagung	1	1
Jumlah	12	12

Sumber data : Kantor Kecamatan Plantungan

TABEL : 2.3

**Banyaknya Perangkat Desa
Kecamatan Plantungan**

Tahun : 2011

Desa	Kepala Desa		Sekre- taris Desa		Bekel		Kebayan	
	L	P	L	P	L	P	L	P
(1)	(2)	(3)	(4)	(5)	(6)	(7)	(8)	(9)
01. Blumah	1	0	1	0	0	0	0	0
02. Tlogopayung	1	0	1	0	0	0	0	0
03. Kediten	1	0	1	0	0	0	1	0
04. Wonodadi	1	0	1	0	0	0	0	0
05. Manggungmangu	1	0	1	0	1	0	0	0
06. Tirtomulyo	1	0	0	1	1	0	0	0
07. Jurangagung	1	0	1	0	0	0	0	0
08. Karanganyar	1	0	1	0	1	0	0	0
09. Jati	1	0	1	0	1	0	1	0
10. Bendosari	1	0	1	0	0	0	0	0
11. Wadas	1	0	1	0	0	0	0	0
12. Mojoagung	1	0	1	0	1	0	0	0
Jumlah 2011	12	0	11	1	5	0	2	0
2010	12	0	11	1	5	0	0	0
2009	12	0	11	1	5	0	0	0

Sumber data : Kantor Kecamatan Plantungan

TABEL: 2.3 (Lanjutan)**Banyaknya Perangkat Desa
Kecamatan Plantungan****Tahun : 2011**

Desa	Jagabaya		Bayan		Modin	
	Kepetengan		Tani			
	L	P	L	P	L	P
(1)	(10)	(11)	(12)	(13)	(14)	(15)
01. Blumah	1	0	0	0	1	0
02. Tlogopayung	1	0	0	0	2	0
03. Kediten	0	0	0	0	1	0
04. Wonodadi	1	0	0	0	2	0
05. Manggungmangu	1	0	0	0	1	0
06. Tirtomulyo	0	0	1	0	1	0
07. Jurangagung	0	0	0	0	1	0
08. Karanganyar	0	0	1	0	1	0
09. Jati	0	0	1	0	1	0
10. Bendosari	0	0	1	0	3	0
11. Wadas	0	0	0	0	0	0
12. Mojoagung	1	0	0	0	1	0
Jumlah 2011	5	0	4	0	15	0
2010	7	0	3	0	15	0
2009	7	0	3	0	15	0

Sumber data : Kantor Kecamatan Plantungan

TABEL : 2.3 (Lanjutan)

Banyaknya Perangkat Desa
Kecamatan Plantungan

Tahun : 2011

Desa	Ulu - Ulu		Kami - tuwo		Kaur Pemerin- Tahan		Kaur Keuangan	
	L	P	L	P	L	P	L	P
(1)	(16)	(17)	(18)	(19)	(20)	(21)	(2)	(23)
01. Blumah	0	0	2	0	1	0	0	0
02. Tlogopayung	0	0	7	0	1	0	0	1
03. Kediten	0	0	4	0	1	0	1	0
04. Wonodadi	0	0	7	0	1	0	0	1
05. Manggungmangu	0	0	3	0	0	1	0	0
06. Tirtomulyo	0	0	5	2	1	0	0	1
07. Jurangagung	0	0	4	0	1	0	1	0
08. Karanganyar	0	0	3	0	2	0	1	0
09. Jati	0	0	2	0	1	0	0	0
10. Bendosari	0	0	5	1	1	0	1	0
11. Wadas	0	0	5	0	1	0	0	1
12. Mojoagung	0	0	3	0	1	0	0	1
Jumlah 2011	0	0	50	3	12	1	4	5
2010	0	0	49	3	10	2	4	5
2009	0	0	49	3	10	2	4	5

Sumber data : Kantor Kecamatan Plantungan

TABEL : 2.4**Banyaknya Surat Pemberitahuan Pajak Terdaftar
Kecamatan Plantungan****Tahun : 2011**

Desa	Banyaknya Surat Pemberitahuan Pajak Terdaftar
(1)	(2)
01. Blumah	1.522
02. Tlogopayung	3.244
03. Kediten	1.502
04. Wonodadi	3.478
05. Manggungmangu	3.312
06. Tirtomulyo	3.231
07. Jurangagung	3.205
08. Karanganyar	1.988
09. Jati	1.151
10. Bendosari	3.781
11. Wadas	2.863
12. Mojoagung	2.700
Jumlah 2011	31.977
2010	31.397
2009	30.840

Sumber data : Kantor Kecamatan Plantungan

TABEL : 2.5**Pemasukan Pajak Bumi dan Bangunan
Kecamatan Plantungan****Tahun : 2011**

Desa	Target	Pemasukan PBB	Persentase PBB
	(000,-)	(000,-)	(%)
(1)	(2)	(3)	(4)
01. Blumah	22.345.125,00	22.345.125,00	100,00
02. Tlogopayung	50.476.805,00	50.476.805,00	100,00
03. Kediten	20.135.658,00	20.135.658,00	100,00
04. Wonodadi	40.662.905,00	40.662.905,00	100,00
05. Manggungmangu	46.962.188,00	46.962.188,00	100,00
06. Tirtomulyo	50.206.139,00	50.206.139,00	100,00
07. Jurangagung	41.963.237,00	41.963.237,00	100,00
08. Karanganyar	20.487.198,00	20.487.198,00	100,00
09. Jati	24.724.798,00	24.724.798,00	100,00
10. Bendosari	39.818.679,00	39.818.679,00	100,00
11. Wadas	39.144.168,00	39.144.168,00	100,00
12. Mojoagung	48.457.484,00	48.457.484,00	100,00
Jumlah 2011	445.384.384,00	445.384.384,00	100,00
2010	435.275.847,00	435.275.847,00	100,00
2009	429.021.047,00	429.021.047,00	100,00

Sumber data : Statistik Kecamatan Plantungan

BAB III

KEPENDUDUKAN



BAB. III KEPENDUDUKAN

Jumlah penduduk Kecamatan Plantungan tahun 2011 sebanyak 33.858 jiwa, terdiri dari 16.465 (48,55 persen) laki – laki dan 17.393 (51,45 persen) perempuan. Jumlah penduduk terbesar adalah desa Wonodadi sebanyak 4.271 jiwa (12,65 persen) dari total jumlah penduduk Kecamatan Plantungan. Sedangkan jumlah penduduk yang paling sedikit adalah Desa Jati dengan jumlah penduduk 1.214 (3,61 persen) dari total jumlah penduduk Kecamatan Plantungan.

Pertumbuhan penduduk di Kecamatan Plantungan tahun 2011 sebesar 34 persen. Pertumbuhan penduduk ini terjadi karena adanya mutasi penduduk (Lahir, Mati, Pindah dan Datang).

Jumlah penduduk menurut kelompok umur terbanyak berada pada strata 10 – 14 tahun dengan jumlah sebanyak 3.158 jiwa sedangkan jumlah penduduk terkecil berada pada strata kelompok umur +75 tahun keatas yaitu sebesar 761 jiwa.

Mata pencaharian penduduk Kecamatan Plantungan sebagian besar ada di sektor pertanian yaitu mencapai 9.249 orang, urutan kedua dan ketiga adalah sektor industri pengolahan sebanyak 1.786 dan sektor perdagangan, hotel & restoran sebanyak 1.574 orang.

TABEL : 3.1**Banyaknya Rumah Tangga dan Bangunan Tempat Tinggal
Kecamatan Plantungan****Tahun : 2011**

Desa	Rumah Tangga	Bangunan Tempat Tinggal
(1)	(2)	(3)
01. Blumah	347	313
02. Tlogopayung	915	705
03. Kediten	358	317
04. Wonodadi	1.398	1.277
05. Manggungmangu	816	561
06. Tirtomulyo	1.195	1.072
07. Jurangagung	825	705
08. Karanganyar	553	502
09. Jati	346	299
10. Bendosari	1088	998
11. Wadas	1055	895
12. Mojoagung	785	680
Jumlah 2011	9.681	8.324
2010	9.657	8.719
2009	9.170	8.055

Sumber data : Statistik Kecamatan Plantungan

TABEL : 3.2**Kepadatan Rumah Tangga
Kecamatan Plantungan**

Tahun : 2011

Desan	Penduduk	Rumah Tangga	Kepadatan (Orang/ Kk)
(1)	(2)	(3)	(4)
01. Blumah	1.407	347	4
02. Tlogopayung	3.978	915	4
03. Kediten	1.390	358	4
04. Wonodadi	4.271	1.398	3
05. Manggungmangu	2.489	816	3
06. Tirtomulyo	4.183	1.195	4
07. Jurangagung	2.947	825	4
08. Karanganyar	1.869	553	3
09. Jati	1.214	346	4
10. Bendosari	4.125	1.088	4
11. Wadas	3.451	1.055	3
12. Mojoagung	2.534	785	3
Jumlah 2011	33.858	9.681	4
2010	33.824	9.657	4
2009	33.803	9.170	4

Sumber data : Statistik Kecamatan Plantungan

TABEL : 3.3

**Banyaknya Tempat Tinggal Penduduk
Kecamatan Plantungan**

Tahun : 2011

Desa	Per- manen	Semi Permanen	Papan	Bambu	Jumlah
(1)	(2)	(3)	(4)	(5)	(6)
01. Blumah	49	0	262	2	313
02. Tlogopayung	69	26	570	40	705
03. Kediten	19	9	259	30	317
04. Wonodadi	134	35	1.084	24	1.277
05. Manggungmangu	87	0	439	35	561
06. Tirtomulyo	155	87	824	6	1.072
07. Jurangagung	93	31	581	0	705
08. Karanganyar	75	30	397	0	502
09. Jati	51	9	239	0	299
10. Bendosari	77	53	868	0	998
11. Wadas	61	26	802	6	895
12. Mojoagung	109	25	539	7	680
Jumlah 2011	979	331	6.864	150	8.324
2010	860	191	6.929	201	8.181
2009	787	161	6.869	238	8.055

Sumber data : Statistik Kecamatan Plantungan

TABEL : 3.4**Banyaknya Penduduk Dirinci Menurut Jenis Kelamin
Kecamatan Plantungan****Tahun : 2011**

Desa	Laki-laki	Perempuan	Jumlah
(1)	(2)	(3)	(4)
01. Blumah	660	747	1.407
02. Tlogopayung	1.922	2.056	3.978
03. Kediten	675	715	1.390
04. Wonodadi	2.115	2.156	4.271
05. Manggungmangu	1.211	1.278	2.489
06. Tirtomulyo	1.978	2.205	4.183
07. Jurangagung	1.500	1.447	2.947
08. Karanganyar	921	948	1.869
09. Jati	591	623	1.214
10. Bendosari	1.960	2.165	4.125
11. Wadas	1.677	1.774	3.451
12. Mojoagung	1.255	1.279	2.534
Jumlah 2011	16.465	17.393	33.858
2010	16.420	17.404	33.824
2009	16.382	17.421	33.803

Sumber data: Monografi Desa

TABEL : 3.5

**Kepadatan Penduduk
Kecamatan Plantungan
Tahun : 2011**

Desa	Penduduk	Luas (Km ²)	Kepadatan (Orang/ Km ²)
(1)	(2)	(3)	(4)
01. Blumah	1.407	3,12	451
02. Tlogopayung	3.978	6,24	638
03. Kediten	1.390	6,55	212
04. Wonodadi	4.271	4,01	1.065
05. Manggungmangu	2.489	3,26	763
06. Tirtomulyo	4.183	4,12	1.015
07. Jurangagung	2.947	3,59	821
08. Karanganyar	1.869	3,36	556
09. Jati	1.214	1,47	826
10. Bendosari	4.125	5,12	806
11. Wadas	3.451	4,31	801
12. Mojoagung	2.534	3,67	690
Jumlah 2011	33.858	48,82	693
2010	33.824	48,82	693
2009	33.803	48,82	692

Sumber data : Statistik Kecamatan Plantungan

TABEL : 3.6**Sex Ratio Penduduk Laki-Laki Terhadap Perempuan
Kecamatan Plantungan****Tahun : 2011**

Desa	Penduduk		Sex Ratio (Per 1000)
	Laki-Laki	Perempuan	
(1)	(2)	(3)	(4)
01. Blumah	660	747	884
02. Tlogopayung	1.922	2.056	935
03. Kediten	675	715	944
04. Wonodadi	2.115	2.156	981
05. Manggungmangu	1.211	1.278	948
06. Tirtomulyo	1.978	2.205	897
07. Jurangagung	1.500	1.447	1.037
08. Karanganyar	921	948	972
09. Jati	591	623	949
10. Bendosari	1.960	2.165	905
11. Wadas	1.677	1.774	945
12. Mojoagung	1.255	1.279	981
Jumlah 2011	16.465	17.393	947
2010	16.420	17.404	943
2009	16.382	17.421	940

Sumber data : Statistik Kecamatan Plantungan

TABEL : 3.7**Perkembangan Penduduk Per Tahun
Kecamatan Plantungan****Tahun : 2003 - 2011**

Tahun	Penduduk	Perkembangan
		Penduduk (%)
(1)	(2)	(3)
2003	30,469	0.17
2004	30,748	0.56
2005	31,893	-0.03
2006	32,626	0.92
2007	33,349	1.81
2008	33,629	0.84
2009	33,803	0.52
2010	33,824	1.61
2011	33,858	0,10

Sumber data : Statistik Kecamatan Plantungan

TABEL : 3.8**Banyaknya Penduduk Warga Negara Asing
Kecamatan Plantungan****Tahun : 2011**

Desa	W N A	W N A	Jumlah
	Cina	Lainnya	
(1)	(2)	(3)	(4)
01. Blumah	0	0	0
02. Tlogopayung	0	0	0
03. Kediten	0	0	0
04. Wonodadi	0	0	0
05. Manggungmangu	0	0	0
06. Tirtomulyo	0	0	0
07. Jurangagung	0	0	0
08. Karanganyar	0	0	0
09. Jati	0	0	0
10. Bendosari	0	0	0
11. Wadas	0	0	0
12. Mojoagung	0	0	0
Jumlah 2011	0	0	0
2010	0	0	0
2009	0	0	0

Sumber data : Statistik Kecamatan Plantungan

TABEL : 3.9

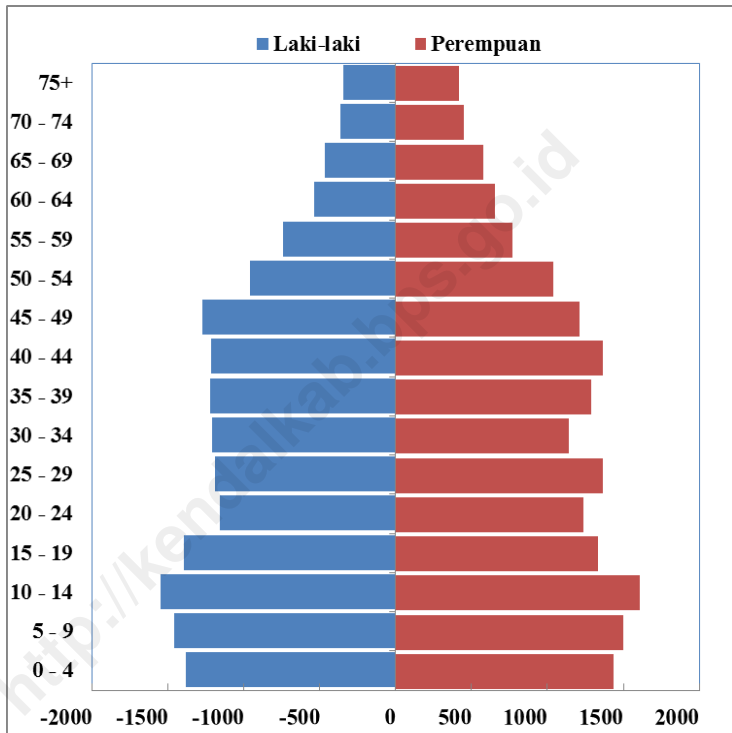
**Banyaknya Penduduk Menurut Kelompok Umur
dan Jenis Kelamin
Kecamatan Plantungan
Tahun : 2011**

Umur	Laki - laki	Perempuan	Jumlah
(1)	(2)	(3)	(4)
0 - 4	1.384	1.438	2.822
5 - 9	1.459	1.501	2.960
10 - 14	1.548	1.610	3.158
15 - 19	1.396	1.335	2.731
20 - 24	1.157	1.237	2.394
25 - 29	1.190	1.365	2.555
30 - 34	1.209	1.141	2.350
35 - 39	1.221	1.286	2.507
40 - 44	1.218	1.366	2.584
45 - 49	1.271	1.209	2.480
50 - 54	958	1.039	1.997
55 - 59	741	768	1.509
60 - 64	538	655	1.193
65 - 69	467	580	1.047
70 - 74	363	447	810
+75	345	416	761
Jumlah 2011	16.465	17.393	33.858
2010	16.420	17.404	33.824
2009	16.382	17.421	33.803

Sumber data : Statistik Kecamatan Plantungan

GRAFIK : 2

Banyaknya Penduduk Menurut Kelompok Umur dan Jenis Kelamin Kecamatan Plantungan Tahun : 2011



Sumber data : Statistik Kecamatan Plantungan

TABEL : 3.10

**Banyaknya Penduduk Menurut Kelompok Umur
dan Jenis Kelamin Per Desa
Kecamatan Plantungan
Tahun : 2011**

Desa	Umur 0 - 4 Tahun		
	Laki - laki	Perempuan	Jumlah
(1)	(2)	(3)	(4)
01. Blumah	54	80	134
02. Tlogopayung	162	153	315
03. Kediten	43	80	123
04. Wonodadi	170	197	367
05. Manggungmangu	100	108	208
06. Tirtomulyo	187	179	366
07. Jurangagung	121	119	240
08. Karanganyar	83	95	178
09. Jati	56	55	111
10. Bendosari	166	172	338
11. Wadas	146	114	260
12. Mojoagung	96	86	182
Jumlah 2011	1.384	1.438	2.822

Sumber data : Statistik Kecamatan Plantungan

TABEL : 3.10 (Lanjutan)

**Banyaknya Penduduk Menurut Kelompok Umur
dan Jenis Kelamin Per Desa
Kecamatan Plantungan**

Tahun : 2011

Desa	Umur 5 - 9 Tahun		
	Laki - laki	Perempuan	Jumlah
(1)	(5)	(6)	(7)
01. Blumah	66	64	130
02. Tlogopayung	208	229	437
03. Kediten	59	80	139
04. Wonodadi	209	183	392
05. Manggungmangu	107	98	205
06. Tirtomulyo	153	173	326
07. Jurangagung	136	123	259
08. Karanganyar	88	95	183
09. Jati	38	59	97
10. Bendosari	159	149	308
11. Wadas	142	146	288
12. Mojoagung	94	102	196
Jumlah 2011	1.459	1.501	2.960

Sumber data : Statistik Kecamatan Plantungan

TABEL : 3.10 (Lanjutan)**Banyaknya Penduduk Menurut Kelompok Umur
dan Jenis Kelamin Per Desa
Kecamatan Plantungan****Tahun : 2011**

Desa	Umur 10 - 14 Tahun		
	Laki - laki	Perempuan	Jumlah
(1)	(8)	(9)	(10)
01. Blumah	62	87	149
02. Tlogopayung	214	229	443
03. Kediten	78	77	155
04. Wonodadi	196	195	391
05. Manggungmangu	104	125	229
06. Tirtomulyo	171	197	368
07. Jurangagung	164	132	296
08. Karanganyar	76	70	146
09. Jati	64	49	113
10. Bendosari	175	186	361
11. Wadas	151	158	309
12. Mojoagung	93	105	198
Jumlah 2011	1.548	1.610	3.158

Sumber data : Statistik Kecamatan Plantungan

TABEL : 3.10 (Lanjutan)**Banyaknya Penduduk Menurut Kelompok Umur
dan Jenis Kelamin Per Desa
Kecamatan Plantungan****Tahun : 2011**

Desa	Umur 15 – 19 Tahun		
	Laki - laki	Perempuan	Jumlah
(1)	(11)	(12)	(13)
01. Blumah	56	55	111
02. Tlogopayung	221	174	395
03. Kediten	71	39	110
04. Wonodadi	171	180	351
05. Manggungmangu	73	74	147
06. Tirtomulyo	164	205	369
07. Jurangagung	121	118	239
08. Karanganyar	65	58	123
09. Jati	36	45	81
10. Bendosari	151	175	326
11. Wadas	155	117	272
12. Mojoagung	112	95	207
Jumlah 2011	1.396	1.335	2.731

Sumber data : Statistik Kecamatan Plantungan

TABEL : 3.10 (Lanjutan)

**Banyaknya Penduduk Menurut Kelompok Umur
dan Jenis Kelamin Per Desa
Kecamatan Plantungan
Tahun : 2011**

Desa	Umur 20 – 24 Tahun		
	Laki - laki	Perempuan	Jumlah
(1)	(14)	(15)	(16)
01. Blumah	59	47	106
02. Tlogopayung	164	149	313
03. Kediten	47	45	92
04. Wonodadi	171	176	347
05. Manggungmangu	80	88	168
06. Tirtomulyo	141	152	293
07. Jurangagung	102	106	208
08. Karanganyar	51	55	106
09. Jati	30	45	75
10. Bendosari	116	154	270
11. Wadas	108	131	239
12. Mojoagung	88	89	177
Jumlah 2011	1.157	1.237	2.394

Sumber data : Statistik Kecamatan Plantungan

TABEL : 3.10 (Lanjutan)**Banyaknya Penduduk Menurut Kelompok Umur
dan Jenis Kelamin Per Desa
Kecamatan Plantungan****Tahun : 2011**

Desa	Umur 25 - 29 Tahun		
	Laki - laki	Perempuan	Jumlah
(1)	(17)	(18)	(19)
01. Blumah	56	55	111
02. Tlogopayung	133	172	305
03. Kediten	50	59	109
04. Wonodadi	170	186	356
05. Manggungmangu	100	104	204
06. Tirtomulyo	152	184	336
07. Jurangagung	97	99	196
08. Karanganyar	48	69	117
09. Jati	39	45	84
10. Bendosari	138	159	297
11. Wadas	113	135	248
12. Mojoagung	94	98	192
Jumlah 2011	1.190	1.365	2.555

Sumber data : Statistik Kecamatan Plantungan

TABEL : 3.10 (Lanjutan)

**Banyaknya Penduduk Menurut Kelompok Umur
dan Jenis Kelamin Per Desa
Kecamatan Plantungan
Tahun : 2011**

Desa	Umur 30 – 34 Tahun		
	Laki - laki	Perempuan	Jumlah
(1)	(20)	(21)	(22)
01. Blumah	45	55	100
02. Tlogopayung	138	119	257
03. Kediten	58	57	115
04. Wonodadi	180	162	342
05. Manggungmangu	105	100	205
06. Tirtomulyo	132	134	266
07. Jurangagung	94	102	196
08. Karanganyar	75	66	141
09. Jati	36	31	67
10. Bendosari	129	140	269
11. Wadas	129	105	234
12. Mojoagung	88	70	158
Jumlah 2011	1.209	1.141	2.350

Sumber data : Statistik Kecamatan Plantungan

TABEL : 3.10 (Lanjutan)

**Banyaknya Penduduk Menurut Kelompok Umur
dan Jenis Kelamin Per Desa
Kecamatan Plantungan
Tahun : 2011**

Desa	Umur 35 – 39 Tahun		
	Laki - laki	Perempuan	Jumlah
(1)	(23)	(24)	(25)
01. Blumah	43	40	83
02. Tlogopayung	124	163	287
03. Kediten	48	45	93
04. Wonodadi	158	163	321
05. Manggungmangu	97	98	195
06. Tirtomulyo	164	166	330
07. Jurangagung	107	108	215
08. Karanganyar	63	75	138
09. Jati	49	42	91
10. Bendosari	164	142	306
11. Wadas	116	148	264
12. Mojoagung	88	96	184
Jumlah 2011	1.221	1.286	2.507

Sumber data : Statistik Kecamatan Plantungan

TABEL : 3.10 (Lanjutan)

**Banyaknya Penduduk Menurut Kelompok Umur
dan Jenis Kelamin Per Desa
Kecamatan Plantungan
Tahun : 2011**

Desa	Umur 40 - 44 Tahun		
	Laki - laki	Perempuan	Jumlah
(1)	(26)	(27)	(28)
01. Blumah	37	53	90
02. Tlogopayung	118	164	282
03. Kediten	37	69	106
04. Wonodadi	161	147	308
05. Manggungmangu	80	97	177
06. Tirtomulyo	146	161	307
07. Jurangagung	112	103	215
08. Karanganyar	80	73	153
09. Jati	42	61	103
10. Bendosari	152	172	324
11. Wadas	129	154	283
12. Mojoagung	124	112	236
Jumlah 2011	1.218	1.366	2.584

Sumber data : Statistik Kecamatan Plantungan

TABEL : 3.10 (Lanjutan)**Banyaknya Penduduk Menurut Kelompok Umur
dan Jenis Kelamin Per Desa
Kecamatan Plantungan****Tahun : 2011**

Desa	Umur 45 - 49 Tahun		
	Laki - laki	Perempuan	Jumlah
(1)	(29)	(30)	(31)
01. Blumah	48	31	79
02. Tlogopayung	141	107	248
03. Kediten	53	29	82
04. Wonodadi	134	120	254
05. Manggungmangu	76	87	163
06. Tirtomulyo	150	156	306
07. Jurangagung	102	102	204
08. Karanganyar	74	62	136
09. Jati	51	52	103
10. Bendosari	183	167	350
11. Wadas	133	159	292
12. Mojoagung	126	137	263
Jumlah 2011	1.271	1.209	2.480

Sumber data : Statistik Kecamatan Plantungan

TABEL : 3.10 (Lanjutan)

**Banyaknya Penduduk Menurut Kelompok Umur
dan Jenis Kelamin Per Desa
Kecamatan Plantungan
Tahun : 2011**

Desa	Umur 50 - 54 Tahun		
	Laki - laki	Perempuan	Jumlah
(1)	(32)	(33)	(34)
01. Blumah	29	44	73
02. Tlogopayung	83	105	188
03. Kediten	29	36	65
04. Wonodadi	105	115	220
05. Manggungmangu	80	71	151
06. Tirtomulyo	117	132	249
07. Jurangagung	97	88	185
08. Karanganyar	67	55	122
09. Jati	41	41	82
10. Bendosari	119	162	281
11. Wadas	91	104	195
12. Mojoagung	100	86	186
Jumlah 2011	958	1.039	1.997

Sumber data : Statistik Kecamatan Plantungan

TABEL : 3.10 (Lanjutan)

**Banyaknya Penduduk Menurut Kelompok Umur
dan Jenis Kelamin Per Desa
Kecamatan Plantungan
Tahun : 2011**

Desa	Umur 55 - 59 Tahun		
	Laki - laki	Perempuan	Jumlah
(1)	(35)	(36)	(37)
01. Blumah	32	37	69
02. Tlogopayung	55	86	141
03. Kediten	26	25	51
04. Wonodadi	90	86	176
05. Manggungmangu	60	56	116
06. Tirtomulyo	104	108	212
07. Jurangagung	82	76	158
08. Karanganyar	42	51	93
09. Jati	35	18	53
10. Bendosari	100	104	204
11. Wadas	75	64	139
12. Mojoagung	40	57	97
Jumlah 2011	741	768	1,509

Sumber data : Statistik Kecamatan Plantungan

TABEL : 3.10 (Lanjutan)

**Banyaknya Penduduk Menurut Kelompok Umur
dan Jenis Kelamin Per Desa
Kecamatan Plantungan
Tahun : 2011**

Desa	Umur 60 - 64 Tahun		
	Laki - laki	Perempuan	Jumlah
(1)	(38)	(39)	(40)
01. Blumah	20	41	61
02. Tlogopayung	43	60	103
03. Kediten	29	30	59
04. Wonodadi	73	83	156
05. Manggungmangu	46	56	102
06. Tirtomulyo	53	75	128
07. Jurangagung	49	56	105
08. Karanganyar	39	35	74
09. Jati	16	15	31
10. Bendosari	68	94	162
11. Wadas	59	67	126
12. Mojoagung	43	43	86
Jumlah 2011	538	655	1,193

Sumber data : Statistik Kecamatan Plantungan

TABEL : 3.10 (Lanjutan)

**Banyaknya Penduduk Menurut Kelompok Umur
dan Jenis Kelamin Per Desa
Kecamatan Plantungan**

Tahun : 2011

Desa	Umur 65 - 69 Tahun		
	Laki - laki	Perempuan	Jumlah
(1)	(41)	(42)	(43)
01. Blumah	18	19	37
02. Tlogopayung	48	55	103
03. Kediten	20	19	39
04. Wonodadi	43	78	121
05. Manggungmangu	37	38	75
06. Tirtomulyo	58	67	125
07. Jurangagung	49	44	93
08. Karanganyar	24	30	54
09. Jati	22	29	51
10. Bendosari	63	82	145
11. Wadas	53	76	129
12. Mojoagung	32	43	75
Jumlah 2011	467	580	1,047

Sumber data : Statistik Kecamatan Plantungan

TABEL : 3.10 (Lanjutan)

**Banyaknya Penduduk Menurut Kelompok Umur
dan Jenis Kelamin Per Desa
Kecamatan Plantungan
Tahun : 2011**

Desa	Umur 70 - 74 Tahun		
	Laki - laki	Perempuan	Jumlah
(1)	(44)	(45)	(46)
01. Blumah	25	20	45
02. Tlogopayung	41	45	86
03. Kediten	15	14	29
04. Wonodadi	38	32	70
05. Manggungmangu	28	36	64
06. Tirtomulyo	36	49	85
07. Jurangagung	33	44	77
08. Karanganyar	22	33	55
09. Jati	16	25	41
10. Bendosari	38	61	99
11. Wadas	45	51	96
12. Mojoagung	26	37	63
Jumlah 2011	363	447	810

Sumber data : Statistik Kecamatan Plantungan

TABEL : 3.10 (Lanjutan)

**Banyaknya Penduduk Menurut Kelompok Umur
dan Jenis Kelamin Per Desa
Kecamatan Plantungan
Tahun : 2011**

Desa	Umur 75 Tahun ke Atas		
	Laki - laki	Perempuan	Jumlah
(1)	(47)	(48)	(49)
01. Blumah	10	19	29
02. Tlogopayung	29	46	75
03. Kediten	12	11	23
04. Wonodadi	46	53	99
05. Manggungmangu	38	42	80
06. Tirtomulyo	50	67	117
07. Jurangagung	34	27	61
08. Karanganyar	24	26	50
09. Jati	20	11	31
10. Bendosari	39	46	85
11. Wadas	32	45	77
12. Mojoagung	11	23	34
Jumlah 2011	345	416	761

Sumber data : Statistik Kecamatan Plantungan

TABEL : 3.11

**Banyaknya Penduduk Umur 5-6, 7-12, 13-15
Kecamatan Plantungan
Tahun : 2011**

Desa	5-6	7-12	13-15
(1)	(2)	(3)	(4)
01. Blumah	71	201	99
02. Tlogopayung	177	541	320
03. Kediten	55	178	105
04. Wonodadi	197	575	352
05. Manggungmangu	113	315	195
06. Tirtomulyo	182	531	322
07. Jurangagung	125	393	220
08. Karanganyar	82	266	119
09. Jati	61	166	110
10. Bendosari	181	540	297
11. Wadas	141	471	240
12. Mojoagung	111	324	188
Jumlah 2011	1.496	4.501	2.567
2010	1.450	4.496	2.544
2009	1.436	4.474	2.517

Sumber data : Statistik Kecamatan Plantungan

TABEL : 3.12**Banyaknya Mutasi Penduduk
Kecamatan Plantungan****Tahun : 2011**

Desa	Kelahiran	Kematian	Datang	Pergi
(1)	(2)	(3)	(4)	(5)
01. Blumah	12	11	7	11
02. Tlogopayung	12	9	8	23
03. Kediten	9	5	2	14
04. Wonodadi	37	22	5	27
05. Manggungmangu	34	17	7	18
06. Tirtomulyo	41	23	15	17
07. Jurangagung	24	8	16	16
08. Karanganyar	5	11	5	11
09. Jati	9	6	11	20
10. Bendosari	40	12	27	13
11. Wadas	26	10	2	13
12. Mojoagung	16	10	2	11
Jumlah 2011	265	144	107	194
2010	303	133	219	368
2009	378	180	90	114

Sumber data : Statistik Kecamatan Plantungan

TABEL : 3.13

**Banyaknya Penduduk Diatas 5 Tahun
Dirinci Menurut Pendidikan
Kecamatan Plantungan**

Tahun : 2011

Desa	Tidak Sekolah	Tidak Tamat SD	Belum Tamat SD	Tamat SD
(1)	(2)	(3)	(4)	(5)
01. Blumah	155	132	118	783
02. Tlogopayung	215	421	501	2110
03. Kediten	59	204	181	558
04. Wonodadi	127	405	599	2125
05. Manggungmangu	93	199	231	940
06. Tirtomulyo	331	520	626	932
07. Jurangagung	126	312	367	1279
08. Karanganyar	159	194	227	810
09. Jati	90	82	180	485
10. Bendosari	128	540	435	2399
11. Wadas	277	228	312	1211
12. Mojoagung	61	244	168	1460
Jumlah 2011	1.821	3.481	3.945	15.092
2010	1.913	3.742	3.827	16.334
2009	1.892	3.834	3.803	15.971

Sumber data : Statistik Kecamatan Plantungan

TABEL : 3.13 (lanjutan)

**Banyaknya Penduduk Diatas 5 Tahun
Dirinci Menurut Pendidikan
Kecamatan Plantungan**

Tahun : : 2011

Desa	Tamat		
	SLTP	SLTA	PT/Akade mi
(1)	(6)	(7)	(8)
01. Blumah	82	24	3
02. Tlogopayung	266	90	6
03. Kediten	102	25	2
04. Wonodadi	299	208	11
05. Manggungmangu	165	130	15
06. Tirtomulyo	537	335	65
07. Jurangagung	168	153	18
08. Karanganyar	149	99	12
09. Jati	85	54	11
10. Bendosari	401	278	35
11. Wadas	265	190	19
12. Mojoagung	525	144	16
Jumlah 2011	3.044	1.730	213
2010	3.492	1.853	284
2009	3.476	1.735	266

Sumber data : Statistik Kecamatan Plantungan

TABEL : 3.14

**Banyaknya Penduduk Diatas 10 Tahun Yang Bekerja
Dirinci Menurut Mata Pencacaharian
Kecamatan Plantungan
Tahun : 2011**

Desa	Pertanian		Pertambangan Penggalian		Industri Pengolahan	
	Pengu saha	Buruh	Pengu saha	Bu-ruh	Pengu saha	Buruh
(1)	(2)	(3)	(4)	(5)	(6)	(7)
01. Blumah	267	167	0	0	45	151
02. Tlogopayung	701	289	2	4	53	97
03. Kediten	288	140	0	3	27	85
04. Wonodadi	833	192	1	5	122	290
05. Manggungmangu	551	240	0	2	35	81
06. Tirtomulyo	562	312	1	3	61	88
07. Jurangagung	482	322	0	3	52	105
08. Karanganyar	399	220	1	2	13	34
09. Jati	247	125	0	0	11	28
10. Bendosari	726	415	2	4	57	112
11. Wadas	589	388	1	3	53	125
12. Mojoagung	533	261	1	4	25	36
Jumlah 2011	6.178	3.071	9	33	554	1.232
2010	6.369	3.041	13	21	541	1.189
2009	6.304	2.814	18	18	531	1.114

Sumber data : Kantor Kecamatan Plantungan

TABEL : 3.14 (lanjutan)

**Banyaknya Penduduk Diatas 10 Tahun Yang Bekerja
Dirinci Menurut Mata Pencapaian
Kecamatan Plantungan**

Tahun : 2011

Desa	Listrik, Gas, dan Air Minum		Bangunan		Perdagangan, Hotel, Restoran	
	Pengusaha	Buruh	Pengusaha	Buruh	Pengusaha	Buruh
(1)	(8)	(9)	(10)	(11)	(12)	(13)
01. Blumah	0	0	21	31	21	34
02. Tlogopayung	0	0	30	66	97	42
03. Kediten	0	0	14	32	33	45
04. Wonodadi	0	0	46	90	92	105
05. Manggungmangu	0	0	29	31	57	83
06. Tirtomulyo	0	3	75	154	132	125
07. Jurangagung	0	0	24	43	52	77
08. Karanganyar	0	0	22	33	26	44
09. Jati	0	0	17	29	31	60
10. Bendosari	0	0	37	50	72	90
11. Wadas	0	0	29	36	65	81
12. Mojoagung	0	0	23	33	45	65
Jumlah 2011	0	3	367	628	723	851
2010	0	3	348	595	683	784
2009	0	3	320	548	664	740

Sumber data : Kantor Kecamatan Plantungan

TABEL : 3.14 (lanjutan)

**Banyaknya Penduduk Diatas 10 Tahun Yang Bekerja
Dirinci Menurut Mata Pencaharian
Kecamatan Plantungan**

Tahun : 2011

Desa	Pengangkutan dan Komunikasi		Keuangan dan Persewaan	
	Pengusaha (14)	Buruh (15)	Pengusaha (16)	Buruh (17)
01. Blumah	2	3	4	11
02. Tlogopayung	4	7	3	15
03. Kediten	0	0	3	9
04. Wonodadi	6	32	12	24
05. Manggungmangu	5	15	5	13
06. Tirtomulyo	24	95	9	25
07. Jurangagung	4	14	6	16
08. Karanganyar	3	9	4	10
09. Jati	2	5	5	13
10. Bendosari	5	16	7	15
11. Wadas	4	11	6	15
12. Mojoagung	3	5	8	19
Jumlah 2011	62	212	72	185
2010	57	196	67	160
2009	52	189	62	143

Sumber data : Kantor Kecamatan Plantungan

TABEL : 3.14 (lanjutan)

**Banyaknya Penduduk Diatas 10 Tahun Yang Bekerja
Dirinci Menurut Mata Pencaharian
Kecamatan Plantungan
Tahun : 2011**

Desa	Jasa- Jasa		Jumlah	
	Pengu saha	Buruh	Pengu saha	Buruh
(1)	(18)	(19)	(20)	(21)
01. Blumah	47	43	407	440
02. Tlogopayung	147	330	1037	850
03. Kediten	78	93	443	407
04. Wonodadi	305	181	1417	919
05. Manggungmangu	123	171	805	636
06. Tirtomulyo	289	304	1153	1109
07. Jurangagung	106	122	726	702
08. Karanganyar	95	123	563	475
09. Jati	72	107	385	367
10. Bendosari	191	282	1097	984
11. Wadas	140	114	887	773
12. Mojoagung	152	209	790	632
Jumlah 2011	1.745	2.079	9.710	8.294
2010	1.734	2.042	9.812	8.031
2009	1.722	1.988	9.673	7.557

Sumber data : Kantor Kecamatan Plantungan

TABEL : 3.15**Banyaknya PUS Akseptor KB Aktif
Kecamatan Plantungan****Tahun : 2011**

Desa	PUS	Kontrasepsi		
		IUD	PIL	Kondom
(1)	(2)	(3)	(4)	(5)
01. Blumah	297	7	31	0
02. Tlogopayung	676	9	67	4
03. Kediten	261	36	45	0
04. Wonodadi	717	9	96	4
05. Manggungmangu	519	33	33	2
06. Tirtomulyo	794	82	63	7
07. Jurangagung	610	156	49	11
08. Karanganyar	357	39	40	4
09. Jati	229	9	51	2
10. Bendosari	676	16	99	3
11. Wadas	639	65	37	0
12. Mojoagung	657	64	42	6
Jumlah 2011	6.432	525	653	43
2010	6.379	519	575	29
2009	6.465	562	603	14

Sumber data : PPLKB Kecamatan Plantungan

TABEL : 3.15 (Lanjutan)**Banyaknya PUS Akseptor KB Aktif
Kecamatan Plantungan****Tahun : 2011**

Desa	Kontrasepsi				Jumlah
	IMP	Suntik	MOP	MOW	
(1)	(6)	(7)	(8)	(9)	(10)
01. Blumah	71	150	0	2	261
02. Tlogopayung	44	389	6	4	523
03. Kediten	43	115	1	0	240
04. Wonodadi	52	422	0	2	585
05. Manggungmangu	78	261	1	25	433
06. Tirtomulyo	90	340	3	33	618
07. Jurangagung	77	173	3	36	505
08. Karanganyar	67	142	4	4	300
09. Jati	36	98	0	4	200
10. Bendosari	53	364	6	3	544
11. Wadas	72	321	2	3	500
12. Mojoagung	90	299	3	2	506
Jumlah 2011	773	3.074	29	118	5.215
2010	758	3.009	21	114	5.025
2009	767	3.031	23	129	5.129

Sumber data : PPLKB Kecamatan Plantungan

BAB IV SOSIAL



BAB. IV SOSIAL

Sebagian besar penduduk Kecamatan Plantungan adalah beragama Islam yaitu sebanyak 33.740 orang (99,65 persen) , dari total jumlah penduduk yang ada. Sisanya 118 orang (0,35 persen) beragama kristen (protestan dan katholik). Dengan banyaknya tempat ibadah sebanyak 250 buah, dengan total masjid sebanyak 47, Mushola sebanyak 201, Gereja sebanyak 2.

Pendidikan merupakan sarana penting dalam mencetak Sumber Daya Manusia yang berkualitas, untuk itu diperlukan prasarana pendidikan yang yang bagus dan representatif guna mendukung wajib belajar pendidikan dasar 9 tahun. Pada tahun 2011 ini jumlah sekolah TK sebanyak 21 sekolah, SDN sebanyak 26 sekolah, Madrasah Ibtida'iyah sebanyak 7 sekolah, SLTPN sebanyak 3 sekolah, Sekolah Lanjutan Pertama swasta sebanyak 1 sekolah dan Madrasah Tsanawiyah sebanyak 3 sekolah.

Kesehatan merupakan faktor terpenting penunjang pendidikan, untuk itu disetiap desa sudah ada bidan desa untuk membantu memberikan pelayanan kesehatan bagi penduduk desa.

TABEL : 4.1

**Banyaknya Keluarga Menurut Tahapan
Kecamatan Plantungan**

Tahun : 2011

Desa	Pra Sejah Tera	Sejahtera				Jumlah
		I	II	III	III Plus	
(1)	(2)	(3)	(4)	(5)	(6)	(7)
01. Blumah	267	43	40	32	0	382
02. Tlogopayung	495	75	301	196	7	1.074
03. Kediten	235	74	30	33	2	374
04. Wonodadi	541	163	216	184	8	1.112
05. Manggungmangu	466	172	85	91	5	819
06. Tirtomulyo	625	177	183	209	5	1.199
07. Jurangagung	435	156	87	141	0	819
08. Karanganyar	274	38	100	99	6	517
09. Jati	217	16	66	48	0	347
10. Bendosari	578	86	124	217	4	1.009
11. Wadas	531	65	163	181	4	944
12. Mojoagung	395	178	86	92	0	751
Jumlah 2011	5.059	1.243	1.481	1.523	41	9.347
2010	5.028	1.223	1.456	1.499	31	9.237
2009	5.019	1.180	1.435	1.473	29	9.136

Sumber data : PPLKB Kecamatan Plantungan

TABEL : 4.2

**Banyaknya Pemeluk Agama
Kecamatan Plantungan
Tahun : 2011**

Desa	Islam	Kristen		Bu- dha	Hin- du	Jum-lah
		Protes tan	Kato- lik			
(1)	(2)	(3)	(4)	(5)	(6)	(7)
01. Blumah	1.407	0	0	0	0	1.407
02. Tlogopayung	3.978	0	0	0	0	3.978
03. Kediten	1.390	0	0	0	0	1.390
04. Wonodadi	4.271	0	0	0	0	4.271
05. Manggungmangu	2.466	8	15	0	0	2.489
06. Tirtomulyo	4.117	8	58	0	0	4.183
07. Jurangagung	2.943	0	4	0	0	2.947
08. Karanganyar	1.869	0	0	0	0	1.869
09. Jati	1.214	0	0	0	0	1.214
10. Bendosari	4.100	0	25	0	0	4.125
11. Wadas	3.451	0	0	0	0	3.451
12. Mojoagung	2.534	0	0	0	0	2.534
Jumlah 2011	33.740	16	102	0	0	33.858
2010	33.598	81	145	0	0	33.824
2009	33.579	78	136	0	0	33.803

Sumber data : Monografi Desa

TABEL : 4.3**Banyaknya Tempat Ibadah
Kecamatan Plantungan****Tahun : 2011**

Desa	Masjid	Mushola	Gereja	Kuil/ Pura
(1)	(2)	(3)	(4)	(5)
01. Blumah	2	8	0	0
02. Tlogopayung	7	25	0	0
03. Kediten	4	6	0	0
04. Wonodadi	3	31	0	0
05. Manggungmangu	2	13	0	0
06. Tirtomulyo	6	17	1	0
07. Jurangagung	3	21	1	0
08. Karanganyar	1	14	0	0
09. Jati	2	7	0	0
10. Bendorari	8	24	0	0
11. Wadas	6	16	0	0
12. Mojoagung	3	19	0	0
Jumlah 2011	47	201	2	0
2010	47	201	2	0
2009	47	210	2	0

Sumber data : Statistik Kelurahan di Kecamatan Plantungan

TABEL : 4.4**Peserta Calon Jama'ah Haji
Kecamatan Plantungan****Tahun : 2011**

Desa	2009	2010	2011
(1)	(2)	(3)	(4)
01. Blumah	4	0	0
02. Tlogopayung	2	1	2
03. Kediten	0	0	0
04. Wonodadi	1	3	2
05. Manggungmangu	3	2	2
06. Tirtomulyo	5	6	7
07. Jurangagung	0	1	2
08. Karanganyar	1	0	1
09. Jati	3	1	1
10. Bendosari	2	3	3
11. Wadas	1	2	1
12. Mojoagung	4	2	2
Jumlah	26	21	23

Sumber data : KUA Kecamatan Plantungan

TABEL : 4.5**Banyaknya Ulama, Mubaligh Dan Khotib
Kecamatan Plantungan****Tahun : 2011**

Desa	Ulama	Mubaligh	Khotib
(1)	(2)	(3)	(4)
01. Blumah	4	5	9
02. Tlogopayung	4	8	35
03. Kediten	13	2	35
04. Wonodadi	11	12	28
05. Manggungmangu	2	4	10
06. Tirtomulyo	6	7	29
07. Jurangagung	11	11	15
08. Karanganyar	2	4	6
09. Jati	4	9	11
10. Bendosari	14	9	35
11. Wadas	5	7	34
12. Mojoagung	9	9	15
Jumlah 2011	85	86	260
2010	89	91	266
2009	85	86	260

Sumber data : KUA Kecamatan Plantungan

TABEL : 4.6**Banyaknya Nikah, Talak, Cerai dan Rujuk
Kecamatan Plantungan****Tahun : 2011**

Kelurahan	Nikah	Talak	Cerai	Rujuk
(1)	(2)	(3)	(4)	(5)
01. Blumah	12	0	0	0
02. Tlogopayung	48	1	1	0
03. Kediten	19	1	0	0
04. Wonodadi	58	0	0	0
05. Manggungmangu	37	0	2	0
06. Tirtomulyo	32	2	0	0
07. Jurangagung	40	0	1	0
08. Karanganyar	25	2	0	0
09. Jati	28	1	0	0
10. Bendosari	45	0	0	0
11. Wadas	48	1	1	0
12. Mojoagung	30	0	2	0
Jumlah 2011	422	8	7	0
2010	382	8	6	0
2009	368	7	21	0

Sumber data : KUA Kecamatan Plantungan

TABEL : 4.7**Banyaknya Sekolah Taman Kanak-Kanak, Murid dan Guru
Kecamatan Plantungan****Tahun : 2011**

Desa	Sekolah	Murid	Guru
(1)	(2)	(3)	(4)
01. Blumah	1	20	2
02. Tlogopayung	1	27	5
03. Kediten	1	20	2
04. Wonodadi	2	98	8
05. Manggungmangu	2	20	8
06. Tirtomulyo	2	53	9
07. Jurangagung	2	80	7
08. Karanganyar	1	30	4
09. Jati	2	29	5
10. Bendosari	3	60	6
11. Wadas	2	32	4
12. Mojoagung	2	35	4
Jumlah 2011	21	504	64
2010	21	576	61
2009	21	504	64

Sumber data : Masing-masing Sekolah di Kecamatan Plantungan

TABEL : 4.8**Banyaknya Sekolah Dasar Negeri, Murid dan Guru
Kecamatan Plantungan****Tahun : 2011**

Desa	Sekolah	Murid	Guru
(1)	(2)	(3)	(4)
01. Blumah	1	143	9
02. Tlogopayung	3	428	25
03. Kediten	1	159	8
04. Wonodadi	3	375	28
05. Manggungmangu	2	238	20
06. Tirtomulyo	3	353	29
07. Jurangagung	1	141	9
08. Karanganyar	2	201	18
09. Jati	1	72	7
10. Bendosari	4	256	40
11. Wadas	3	256	25
12. Mojoagung	2	194	16
Jumlah 2011	26	2.816	234
2010	26	2.913	240
2009	26	2.816	234

Sumber data : Masing-masing Sekolah di Kecamatan Plantungan

TABEL : 4.9**Banyaknya Madrasah Ibtida'iyah, Murid dan Guru
Kecamatan Plantungan****Tahun : 2011**

Desa	Sekolah	Murid	Guru
(1)	(2)	(3)	(4)
01. Blumah	0	0	0
02. Tlogopayung	0	0	0
03. Kediten	0	0	0
04. Wonodadi	1	232	10
05. Manggungmangu	0	0	0
06. Tirtomulyo	1	50	7
07. Jurangagung	1	190	7
08. Karanganyar	0	0	0
09. Jati	1	78	8
10. Bendosari	1	80	6
11. Wadas	1	115	6
12. Mojoagung	1	108	8
Jumlah 2011	7	853	52
2010	7	861	55
2009	7	853	52

Sumber data : Masing-masing Sekolah di Kecamatan Plantungan

TABEL : 4.10**Banyaknya Sekolah Lanjutan Pertama Negeri, Murid dan Guru
Kecamatan Plantungan****Tahun : 2011**

Desa	Sekolah	Murid	Guru
(1)	(2)	(3)	(4)
01. Blumah	0	0	0
02. Tlogopayung	0	0	0
03. Kediten	0	0	0
04. Wonodadi	1	60	16
05. Manggungmangu	0	0	0
06. Tirtomulyo	1	521	31
07. Jurangagung	0	0	0
08. Karanganyar	0	0	0
09. Jati	0	0	0
10. Bendosari	0	0	0
11. Wadas	1	312	19
12. Mojoagung	0	0	0
Jumlah 2011	3	893	66
2010	3	977	71
2009	2	833	50

Sumber data : Masing-masing Sekolah di Kecamatan Plantungan

TABEL : 4.11**Banyaknya Sekolah Lanjutan Pertama Swasta, Murid dan Guru
Kecamatan Plantungan****Tahun : 2011**

Desa	Sekolah	Murid	Guru
(1)	(2)	(3)	(4)
01. Blumah	0	0	0
02. Tlogopayung	1	265	17
03. Kediten	0	0	0
04. Wonodadi	0	0	0
05. Manggungmangu	0	0	0
06. Tirtomulyo	0	0	0
07. Jurangagung	0	0	0
08. Karanganyar	0	0	0
09. Jati	0	0	0
10. Bendosari	0	0	0
11. Wadas	0	0	0
12. Mojoagung	0	0	0
Jumlah 2011	1	265	17
2010	1	276	17
2009	1	265	17

Sumber data : Masing-masing Sekolah di Kecamatan Plantungan

TABEL : 4.12**Banyaknya Madrasah Tsanawiyah, Murid dan Guru
Kecamatan Plantungan****Tahun : 2011**

Desa	Sekolah	Murid	Guru
(1)	(2)	(3)	(4)
01. Blumah	0	0	0
02. Tlogopayung	0	0	0
03. Kediten	0	0	0
04. Wonodadi	1	224	21
05. Manggungmangu	0	0	0
06. Tirtomulyo	0	0	0
07. Jurangagung	1	225	19
08. Karanganyar	0	0	0
09. Jati	1	41	20
10. Bendosari	0	0	0
11. Wadas	0	0	0
12. Mojoagung	0	0	0
Jumlah 2011	3	510	60
2010	3	535	65
2009	3	510	60

Sumber data : Masing-masing Sekolah di Kecamatan Plantungan

TABEL : 4.13

**Banyaknya Dokter, Tenaga Medis (Mantri Kesehatan),
Bidan, Dukun Bayi dan Juru Sunat
Kecamatan Plantungan**

Tahun : 2011

Desa	Dok ter	Mantri Kese hatan	Bidan	Dukun Bayi	Juru Sunat
(1)	(2)	(3)	(4)	(5)	(6)
01. Blumah	0	0	1	2	0
02. Tlogopayung	0	0	1	5	0
03. Kediten	0	0	1	3	0
04. Wonodadi	0	1	1	3	1
05. Manggungmangu	0	0	1	2	0
06. Tirtomulyo	2	1	1	1	1
07. Jurangagung	0	1	1	1	0
08. Karanganyar	0	0	1	1	0
09. Jati	0	0	1	1	0
10. Bendosari	0	1	1	3	1
11. Wadas	0	1	1	1	0
12. Mojoagung	0	0	1	2	0
Jumlah 2010	2	5	12	25	3
2009	2	5	12	22	3
2008	2	5	12	25	3

Sumber data : Puskesmas Kecamatan Plantungan

TABEL : 4.14**Banyaknya Fasilitas Kesehatan
Kecamatan Plantungan****Tahun : 2011**

Desa	RSU	Puskesmas	Puskesmas Pembantu
(1)	(2)	(3)	(4)
01. Blumah	0	0	0
02. Tlogopayung	0	0	1
03. Kediten	0	0	0
04. Wonodadi	0	0	0
05. Manggungmangu	0	0	0
06. Tirtomulyo	0	1	0
07. Jurangagung	0	0	0
08. Karanganyar	0	0	0
09. Jati	0	0	0
10. Bendosari	0	0	0
11. Wadas	0	0	1
12. Mojoagung	0	0	0
Jumlah 2011	0	1	2
2010	0	1	2
2009	0	1	2

Sumber data: Puskesmas Kecamatan Plantungan

TABEL : 4.14 (lanjutan)**Banyaknya Fasilitas Kesehatan
Kecamatan Plantungan****Tahun : 2011**

Desa	Dokter	Dokter	Rumah
	Umum	Gigi	Bersalin
(1)	(5)	(6)	(7)
01. Blumah	0	0	0
02. Tlogopayung	0	0	0
03. Kediten	0	0	0
04. Wonodadi	0	0	0
05. Manggungmangu	0	0	0
06. Tirtomulyo	2	0	0
07. Jurangagung	0	0	0
08. Karanganyar	0	0	0
09. Jati	0	0	0
10. Bendosari	0	0	0
11. Wadas	0	0	0
12. Mojoagung	0	0	0
Jumlah 2011	2	0	0
2010	2	0	0
2009	2	0	1

Sumber data: Puskesmas Kecamatan Plantungan

TABEL : 4.15**Banyaknya Sarana Air Bersih
Kecamatan Plantungan****Tahun : 2011**

Desa	Sumur	SPT	Sumur	Pelang
	Artetis		Gali	gan
(1)	(2)	(3)	(4)	(5)
01. Blumah	0	0	15	0
02. Tlogopayung	0	0	12	0
03. Kediten	0	0	14	0
04. Wonodadi	0	0	35	0
05. Manggungmangu	0	0	21	0
06. Tirtomulyo	0	0	61	250
07. Jurangagung	0	0	60	0
08. Karanganyar	0	0	91	0
09. Jati	0	0	27	0
10. Bendosari	0	0	40	0
11. Wadas	0	0	65	0
12. Mojoagung	0	0	26	0
Jumlah 2011	0	0	467	250
2010	0	0	413	246
2009	0	0	411	274

Sumber data : Puskesmas Kecamatan Plantungan

TABEL : 4.16**Banyaknya Jamban Umum, Inpres dan Swadaya
Kecamatan Plantungan****Tahun : 2011**

Desa	Umum	Inpres	Swadaya
(1)	(2)	(3)	(4)
01. Blumah	14	1	49
02. Tlogopayung	25	2	124
03. Kediten	15	1	53
04. Wonodadi	43	2	127
05. Manggungmangu	26	1	116
06. Tirtomulyo	58	2	194
07. Jurangagung	29	1	125
08. Karanganyar	24	1	89
09. Jati	16	1	74
10. Bendosari	52	2	117
11. Wadas	34	2	115
12. Mojoagung	29	2	105
Jumlah 2011	365	18	1.288
2010	365	18	1.265
2009	365	18	1.246

Sumber data : Puskesmas Kecamatan Plantungan

TABEL : 4.17

**Banyaknya Penderita Cacat
Kecamatan Plantungan**

Tahun : 2011

Desa	Jenis Penderita Cacat					
	Tuna netra	Tu buh	Men - tal	Psi kotik	Bisu Tuli	Jum - lah
(1)	(2)	(3)	(4)	(5)	(7)	(8)
01. Blumah	4	1	0	0	1	6
02. Tlogopayung	2	4	1	0	2	9
03. Kediten	0	2	2	1	0	5
04. Wonodadi	4	2	0	0	0	6
05. Manggungmangu	1	6	2	0	2	11
06. Tirtomulyo	4	5	1	0	1	11
07. Jurangagung	3	5	3	0	5	16
08. Karanganyar	5	3	1	3	0	12
09. Jati	2	2	0	1	1	6
10. Bendosari	3	4	2	2	1	12
11. Wadas	5	4	1	0	0	10
12. Mojoagung	2	5	1	2	1	10
Jumlah 2011	35	43	14	9	14	114
2010	27	40	16	9	11	102
2009	24	36	11	12	14	97

Sumber data : Kantor Kecamatan Plantungan

TABEL : 4.18

**Banyaknya Anak Terlantar, Anak Nakal,
Anak Jalanan, WTS dan Waria
Kecamatan Plantungan**

Tahun : 2011

Desa	Anak			WTS	Waria
	Terlantar	Nakal	Jalanan		
(1)	(2)	(3)	(4)	(5)	(6)
01. Blumah	15	1	0	0	0
02. Tlogopayung	19	0	0	0	0
03. Kediten	12	0	0	0	0
04. Wonodadi	11	4	0	0	0
05. Manggungmangu	9	0	0	0	0
06. Tirtomulyo	8	5	0	0	0
07. Jurangagung	9	0	0	0	0
08. Karanganyar	12	2	0	0	0
09. Jati	8	0	0	0	0
10. Bendosari	14	0	0	0	0
11. Wadas	12	2	0	0	0
12. Mojoagung	16	1	0	0	0
Jumlah 2011	145	15	0	0	0

Sumber data : Statistik Kecamatan Plantungan

TABEL : 4.19**Banyaknya Lapangan Olah Raga
Kecamatan Plantungan****Tahun : 2011**

Desa	Sepak	Volly	Bulu	Tennis
	Bola		Tangkis	
(1)	(2)	(3)	(4)	(5)
01. Blumah	1	1	0	0
02. Tlogopayung	1	3	1	0
03. Kediten	1	1	0	0
04. Wonodadi	2	1	1	0
05. Manggungmangu	1	1	1	0
06. Tirtomulyo	1	2	1	0
07. Jurangagung	2	3	0	0
08. Karanganyar	1	1	1	0
09. Jati	1	1	1	0
10. Bendosari	1	3	2	0
11. Wadas	1	3	1	0
12. Mojoagung	1	3	1	0
Jumlah 2011	14	23	10	0
2010	13	23	10	0
2009	13	23	10	0

Sumber data : Kantor Kecamatan Plantungan

BAB V PERTANIAN



BAB. V PERTANIAN

Pertanian merupakan sektor lapangan usaha bagi mayoritas penduduk di Kecamatan Plantungan. Jenis utama tanaman yang diusahakan adalah padi dan jagung. Pada tahun 2011 luas panen tanaman padi mencapai 1.667 Ha dengan produksi sebesar 8.013 ton, luas areal tanaman jagung 1.990 Ha dengan produksi sebesar 8.936,20 ton.

Untuk usaha peternakan pada tahun 2011, jenis unggas yang diusahakan adalah ayam kampung sebanyak 28.058 ekor, ayam petelur 21.000 ekor, ayam pedaging 24.500 ekor, bebek/itik sebanyak 1.927 ekor, itik manila 5.666 ekor dan angsa 47 ekor. Sedangkan ternak besar yang paling banyak diusahakan adalah domba 7.040 ekor, kambing 2.558 ekor, sapi 2.531 ekor dan kerbau 27 ekor. Untuk lebih jelasnya dapat di lihat pada Tabel 5.7.

TABEL : 5.1**Luas Panen dan Produksi Padi Sawah dan Gogo
Kecamatan Plantungan****Tahun : 2011**

Desa	Padi Sawah		Padi Gogo	
	Luas (Ha)	Produksi (Ton)	Luas (Ha)	Produk si (Ton)
(1)	(2)	(3)	(4)	(5)
01. Blumah	38,00	170,00	0,00	0,00
02. Tlogopayung	155,00	692,00	0,00	0,00
03. Kediten	0,00	0,00	0,00	0,00
04. Wonodadi	143,00	675,00	0,00	0,00
05. Manggungmangu	73,00	315,00	0,00	0,00
06. Tirtomulyo	83,00	425,00	0,00	0,00
07. Jurangagung	183,00	866,00	0,00	0,00
08. Karanganyar	199,00	988,00	0,00	0,00
09. Jati	125,00	725,00	0,00	0,00
10. Bendosari	225,00	1.120,00	0,00	0,00
11. Wadas	193,00	925,00	0,00	0,00
12. Mojoagung	250,00	1.112,00	0,00	0,00
Jumlah 2011	1.667,00	8.013,00	0,00	0,00
2010	1.656,00	8.102,00	0,00	0,00
2009	1.663,00	8.164,00	0,00	0,00

Sumber data : Petugas Statistik Pertanian Kecamatan Plantungan

TABEL : 5.2**Luas Panen dan Produksi Padi dan Jagung
Kecamatan Plantungan****Tahun : 2011**

Desa	Padi		Jagung	
	Luas	Produksi	Luas	Produksi
	(Ha)	(Ton)	(Ha)	(Ton)
(1)	(2)	(3)	(4)	(5)
01. Blumah	38,00	170,00	380,00	1.523,00
02. Tlogopayung	155,00	692,00	225,00	988,00
03. Kediten	0,00	0,00	266,00	813,46
04. Wonodadi	143,00	675,00	167,00	821,00
05. Manggungmangu	73,00	315,00	267,00	1.305,12
06. Tirtomulyo	83,00	425,00	189,00	931,15
07. Jurangagung	183,00	866,00	140,00	715,64
08. Karanganyar	199,00	988,00	90,00	468,10
09. Jati	125,00	725,00	87,00	404,00
10. Bendosari	225,00	1.120,00	85,00	438,38
11. Wadas	193,00	925,00	82,00	455,20
12. Mojoagung	250,00	1.112,00	12,00	73,15
Jumlah 2011	1.667,00	8.013,00	1.990,00	8.936,20
2010	1.656,00	8.102,00	1.880,00	8.755,77
2009	1.663,00	8.164,00	1.794,00	8.610,31

Sumber data : Petugas Statistik Pertanian Kecamatan Plantungan

TABEL : 5.3**Luas Panen dan Produksi Ubi Kayu dan Kacang Hijau
Kecamatan Plantungan****Tahun : 2011**

Desa	Ubi Kayu		Ubi Jalar	
	Luas	Produksi	Luas	Produksi
	(Ha)	(Ton)	(Ha)	(Ton)
(1)	(2)	(3)	(4)	(5)
01. Blumah	4,00	55,00	1,00	45,20
02. Tlogopayung	4,00	34,00	2,00	33,00
03. Kediten	9,00	110,00	0,00	0,00
04. Wonodadi	3,00	51,00	5,00	47,14
05. Manggungmangu	4,00	35,00	0,00	0,00
06. Tirtomulyo	4,00	29,00	2,00	13,74
07. Jurangagung	3,00	30,00	3,00	31,40
08. Karanganyar	2,00	25,00	1,00	9,44
09. Jati	3,00	20,00	2,00	11,42
10. Bendosari	5,00	44,00	0,00	0,00
11. Wadas	2,00	18,00	2,00	21,65
12. Mojoagung	0,00	0,00	0,00	0,00
Jumlah 2011	43,00	451,00	18,00	212,99
2010	36,00	378,00	15,00	195,81
2009	30,00	354,00	14,50	170,65

Sumber data : Petugas Statistik Pertanian Kecamatan Plantungan

TABEL : 5.4**Luas Panen dan Produksi Kacang Tanah dan Kedelai
Kecamatan Plantungan****Tahun : 2011**

Desa	Kacang Tanah		Kedelai	
	Luas (Ha)	Produksi (Ton)	Luas (Ha)	Produksi (Ton)
(1)	(2)	(3)	(4)	(5)
01. Blumah	4,00	49,00	1,00	44,00
02. Tlogopayung	2,00	23,00	2,00	36,00
03. Kediten	7,00	96,00	0,00	0,00
04. Wonodadi	3,00	49,00	5,00	44,35
05. Manggungmangu	4,00	41,00	0,00	0,00
06. Tirtomulyo	3,00	26,00	1,00	13,77
07. Jurangagung	3,00	25,00	3,00	29,70
08. Karanganyar	2,00	22,00	1,50	10,21
09. Jati	3,00	24,00	1,00	11,32
10. Bendosari	4,00	49,00	0,00	0,00
11. Wadas	1,00	16,00	2,00	21,55
12. Mojoagung	0,00	0,00	0,00	0,00
Jumlah 2011	36,00	420,00	17,50	210,90
2010	36,00	378,00	15,00	195,81
2009	30,00	354,00	14,50	170,65

Sumber data : Petugas Pertanian Kecamatan Plantungan

TABEL : 5.5**Produksi Tanaman Perdagangan
Kecamatan Plantungan****Tahun : 2001 - 2010**

Tahun	Kelapa	Temba- kau	Kapok
	(Butir)	(Kw)	(Kw)
(1)	(2)	(3)	(4)
2005	42.840	3.102	760
2006	43.120	2.890	720
2007	43.060	2.970	725
2008	62.555	2.400	322
2009	62.555	2.400	322
2010	59.167	3.112	730
2011	58.118	3.337	766

Sumber data : Petugas Perkebunan Kecamatan Plantungan

TABEL : 5.6

**Banyaknya Unggas
Kecamatan Plantungan**

Tahun : 2011

Desa	Ayam	Ayam Ras		Bebek/ Itik
	Kampung	Petelor	Pedaging	
(1)	(2)	(3)	(4)	(5)
01. Blumah	2.277	0	0	30
02. Tlogopayung	2.490	0	0	140
03. Kediten	2.205	0	0	0
04. Wonodadi	2.465	3.000	18.500	55
05. Manggungmangu	2.310	0	0	40
06. Tirtomulyo	2.479	0	6.000	66
07. Jurangagung	2.468	14.000	0	57
08. Karanganyar	2.366	2.000	0	35
09. Jati	2.400	0	0	255
10. Bendosari	1.822	0	0	400
11. Wadas	2.388	0	0	199
12. Mojoagung	2.511	2.000	0	650
Jumlah 2011	28.058	21.000	24.500	1.927
2010	27.800	11.000	94.000	2.063
2009	26.329	9.000	96.000	2.253

Sumber data : Petugas Peternakan Kecamatan Plantungan

TABEL : 5.6 (Lanjutan)

**Banyaknya Unggas
Kecamatan Plantungan
Tahun : 2011**

	Itik Manila	Burung Puyuh	Angsa	Merpati
(1)	(6)	(7)	(8)	(9)
01. Blumah	488	0	0	0
02. Tlogopayung	627	0	5	0
03. Kediten	466	0	0	0
04. Wonodadi	502	0	7	0
05. Manggungmangu	460	0	0	0
06. Tirtomulyo	377	0	7	0
07. Jurangagung	473	0	8	0
08. Karanganyar	399	0	6	0
09. Jati	403	0	2	0
10. Bendosari	581	0	5	0
11. Wadas	440	0	3	0
12. Mojoagung	450	0	4	0
Jumlah 2011	5.666	0	47	0
2010	5.680	0	56	0
2009	5.667	0	67	0

Sumber data : Petugas Peternakan Kecamatan Plantungan

TABEL : 5.7**Produksi Telur Unggas
Kecamatan Plantungan****Tahun : 2011**

	Ayam Ras	Ayam Buras	Itik/ Bebek	Burung Puyuh
(1)	(2)	(3)	(4)	(5)
01. Blumah	553	0	0	0
02. Tlogopayung	643	0	10	0
03. Kediten	470	0	0	0
04. Wonodadi	535	0	12	0
05. Manggungmangu	473	0	0	0
06. Tirtomulyo	388	0	9	0
07. Jurangagung	510	0	9	0
08. Karanganyar	411	0	6	0
09. Jati	437	0	5	0
10. Bendosari	557	0	8	0
11. Wadas	449	0	5	0
12. Mojoagung	466	0	7	0
Jumlah 2011	5.892	0	71	0
2010	5.680	0	56	0
2009	5.667	0	67	0

Sumber data : Petugas Peternakan Kecamatan Plantungan

TABEL : 5.8**Banyaknya Ternak
Kecamatan Plantungan****Tahun : 2011**

Desa	Sapi	Sapi	Kerbau	Kuda
	Potong	Perah		
	(Ekor)	(Ekor)		
(1)	(2)	(3)	(4)	(5)
01. Blumah	84	0	0	0
02. Tlogopayung	275	0	0	0
03. Kediten	112	0	0	0
04. Wonodadi	237	0	0	0
05. Manggungmangu	417	0	0	0
06. Tirtomulyo	234	0	0	0
07. Jurangagung	281	0	0	0
08. Karanganyar	280	0	0	0
09. Jati	85	0	0	0
10. Bendosari	182	0	11	0
11. Wadas	262	0	0	0
12. Mojoagung	82	0	16	0
Jumlah 2011	2.531	0	27	0
2010	2.505	0	27	0
2009	2.451	0	43	0

Sumber data : Petugas Peternakan Kecamatan Plantungan

TABEL : 5.8 (Lanjutan)**Banyaknya Ternak
Kecamatan Plantungan****Tahun : 2010**

Desa	Kambing	Domba	Rusa
(1)	(6)	(7)	(8)
01. Blumah	0	862	0
02. Tlogopayung	0	894	0
03. Kediten	0	1,184	0
04. Wonodadi	115	769	0
05. Manggungmangu	99	831	0
06. Tirtomulyo	257	405	0
07. Jurangagung	422	456	0
08. Karanganyar	200	361	0
09. Jati	188	218	0
10. Bendosari	366	539	0
11. Wadas	392	356	0
12. Mojoagung	519	165	0
Jumlah 2011	2.558	7.040	0
2010	2.500	7.109	0
2009	2.457	7.169	0

Sumber data : Petugas Peternakan Kecamatan Plantungan

BAB VI

PERHUBUNGAN DAN KOMUNIKASI



BAB. VI PERHUBUNGAN DAN KOMUNIKASI

Panjang jalan di Kecamatan Plantungan mencapai 90,05 Km, sebagian besar jenis permukaan jalan sudah menggunakan aspal dengan kondisi jalannya banyak yang rusak. Untuk lebih jelasnya dapat di lihat pada tabel 6.3 dan untuk sarana jembatan yang ada, sudah menggunakan jembatan beton.

Sarana transportasi yang digunakan mayoritas penduduk adalah jenis kendaraan bermotor yaitu sepeda motor sebanyak 1.836 buah, dan untuk kendaraan tidak bermotor adalah sepeda sebanyak 370 buah.

TABEL : 6.1**Banyaknya Sarana Angkutan Darat
Kendaraan Bermotor
Kecamatan Plantungan****Tahun : 2011**

Desa	Mobil			Mobil	Sepeda
	Penum- pang Umum	Bus	Truk	Pribadi / Dinas	Motor
(1)	(2)	(3)	(4)	(5)	(6)
01. Blumah	0	0	0	5	93
02. Tlogopayung	2	0	0	9	190
03. Kediten	0	0	0	3	92
04. Wonodadi	5	0	1	10	288
05. Manggungmangu	9	0	3	2	130
06. Tirtomulyo	0	0	5	17	77
07. Jurangagung	1	0	2	7	192
08. Karanganyar	3	0	0	5	115
09. Jati	0	0	0	2	88
10. Bendosari	0	0	0	8	325
11. Wadas	4	0	0	4	174
12. Mojoagung	0	0	0	4	72
Jumlah 2011	24	0	11	76	1.836
2010	24	0	7	63	1.661
2009	26	0	7	57	1.576

Sumber data : Statistik Kecamatan Plantungan

TABEL : 6.2

**Banyaknya Sarana Angkutan Darat
Kendaraan Tidak Bermotor
Kecamatan Plantungan**

Tahun : 2011

Desa	Gerobak				Becak Sepeda
	Dokar	Dorong		Hewan	
(1)	(2)	(3)	(4)	(5)	(6)
01. Blumah	0	0	0	0	25
02. Tlogopayung	0	0	0	0	39
03. Kediten	0	0	0	0	20
04. Wonodadi	0	0	0	0	40
05. Manggungmangu	0	0	0	0	97
06. Tirtomulyo	0	0	0	0	35
07. Jurangagung	0	0	0	0	30
08. Karanganyar	0	0	0	0	25
09. Jati	0	0	0	0	15
10. Bendosari	0	0	0	0	15
11. Wadas	0	0	0	0	12
12. Mojoagung	0	0	0	0	17
Jumlah 2011	0	0	0	0	370
2010	0	0	0	0	386
2009	0	0	0	0	392

Sumber data : Statistik Kecamatan Plantungan

TABEL : 6.3**Jenis Permukaan, Kondisi dan Kelas Jalan
Kecamatan Plantungan****Tahun : 2011**

Keadaan	Panjang Jalan		
	2009	2010	2011
	(Km)	(Km)	(Km)
(1)	(2)	(3)	(4)
I. Jenis Permukaan			
a. Aspal	46.00	47.00	47.00
b. Kerikil	34.28	33.71	36.88
c. Tanah	9.77	9.34	6.17
d. Lainnya	0.00	0.00	0.00
Jumlah	90.05	90.05	90.05
II. Kondisi Jalan			
a. Baik	43.15	44.56	46.25
b. Sedang	41.50	41.78	41.12
c. Rusak	5.40	3.71	2.68
d. Rusak Berat	0.00	0.00	0.00
Jumlah	90.05	90.05	90.05
III. Kelas Jalan			
a. Kelas I	0.00	0.00	0.00
b. Kelas II	0.00	0.00	0.00
c. Kelas III	0.00	0.00	0.00
d. Kelas IIIA	5.00	5.00	5.00
e. Kelas IV	32.50	33.14	34.63
f. Kelas V	0.00	0.00	0.00
g. Lainnya	52.55	51.91	50.42
Jumlah	90.05	90.05	90.05

Sumber data : Kantor Kecamatan Plantungan

TABEL : 6.4**Banyaknya Jembatan Desa
Kecamatan Plantungan****Tahun : 2011**

Desa	Jembatan			
	Besi	Beton	Kayu	Bambu
(1)	(2)	(3)	(4)	(5)
01. Blumah	0	4	0	0
02. Tlogopayung	1	17	1	0
03. Kediten	0	4	0	2
04. Wonodadi	0	11	0	0
05. Manggungmangu	0	5	0	0
06. Tirtomulyo	3	14	0	0
07. Jurangagung	0	11	0	2
08. Karanganyar	0	10	0	0
09. Jati	0	8	0	0
10. Bendosari	0	9	1	2
11. Wadas	0	5	1	1
12. Mojoagung	0	9	0	2
Jumlah 2011	4	107	3	9
2010	4	100	3	12
2009	4	95	4	14

Sumber data : Kantor Kecamatan Plantungan

TABEL : 6.5**Banyaknya Televisi, Radio, Listrik PLN, dan Telephon
Kecamatan Plantungan****Tahun : 2011**

Desa	TV	Radio	Listrik PLN	Telepon
(1)	(2)	(3)	(4)	(5)
01. Blumah	280	63	217	0
02. Tlogopayung	315	270	616	0
03. Kediten	111	125	210	0
04. Wonodadi	465	315	708	0
05. Manggungmangu	578	182	519	0
06. Tirtomulyo	488	160	757	28
07. Jurangagung	381	340	597	1
08. Karanganyar	310	70	397	0
09. Jati	274	115	285	0
10. Bendosari	435	96	670	0
11. Wadas	431	392	663	0
12. Mojoagung	196	150	536	0
Jumlah 2011	4.264	2.278	6.175	29
2010	4.182	2.363	6.147	29
2009	4.078	2.320	6.126	29

Sumber data : Statistik Kecamatan Plantungan