

**KECAMATAN JATIGEDE  
DALAM ANGKA  
TAHUN 2010**

Katalog BPS : 1403.3211.111

Ukuran Buku : 21 cm x 15 cm  
Jumlah Halaman : 77 halaman

Penyusun :  
***Badan Pusat Statistik Kabupaten Sumedang***

Diterbitkan oleh :  
***Badan Pusat Statistik Kabupaten Sumedang***

Desain Cover :  
***Badan Pusat Statistik Kabupaten Sumedang***

**Boleh mengutip dengan menyebut sumbernya**

---

## **SAMBUTAN**

<http://sumedangkab.bps.go.id>

**SAMBUTAN  
CAMAT JATIGEDE**

Assalamualaikum Wr Wb.

Sudah merupakan suatu kebutuhan dasar, bagi Pemerintah baik pusat dan daerah bahwa pembangunan selayaknya dijalankan dengan memakai berbagai ukuran, baik sumber daya maupun keberadaan faktor lain untuk menunjang keputusan yang dikeluarkan. Salah satu instrumen yang sangat dibutuhkan keberadaannya dan dapat digunakan untuk menggambarkan hal tersebut adalah publikasi Kecamatan Dalam Angka.

Dengan diterbitkannya Kecamatan Jatigede Dalam Angka Tahun 2010, saya sangat menyambut gembira dan memberikan apresiasi yang setinggi-tingginya. Akhirnya kepada BPS Kabupaten Sumedang dan semua pihak yang telah membantu terbitnya publikasi ini saya sampaikan ucapan terima kasih. Semoga publikasi ini memberikan manfaat yang sebesar-besarnya dan Allah Swt senantiasa meridloi usaha dan upaya kita bersama.

Waassalamu alaikum Wr.Wb.

Sumedang, September 2010  
Pemerintah Daerah Kabupaten Sumedang  
Camat Kecamatan Jatigede,

**Drs. Sahna**  
**NIP. 19620317 198503 1 009**

**KATA  
PENGANTAR**

<http://sumedangkab.bps.go.id>

## KATA PENGANTAR

Assalamualaikum Wr Wb.

Publikasi Kecamatan Jatigede Dalam Angka Tahun 2010 ini merupakan salah satu publikasi yang diterbitkan oleh BPS.

Data yang disajikan merupakan data sekunder, dan disajikan berbentuk tabel dengan harapan konsumen data mudah menggunakannya.

Kami menyadari bahwa publikasi Kecamatan Jatigede Dalam Angka Tahun 2010 ini masih jauh daripada sempurna, oleh karena itu kritik dan saran yang sifatnya membangun sangat kami harapkan.

Akhirnya kepada semua pihak khususnya kepada Dinas/Instansi yang ada di Kecamatan Jatigede yang telah bekerja sama demi terbentuknya publikasi ini kami ucapkan terima kasih.

Semoga publikasi ini bermanfaat bagi semua pihak yang membutuhkan.

Waassalamu alaikum Wr.Wb.

Sumedang, September 2010  
Koordinator Statistik  
Kecamatan Jatigede,

**Deden Hermawan,S.Si**  
**NIP. 19801228 201003 1 001**

## DAFTAR ISI

<http://sumedangkab.bps.go.id>

---

**DAFTAR ISI**

	<u>Hal.</u>
SAMBUTAN CAMAT JATIGEDE	i
KATA PENGANTAR	ii
DAFTAR ISI	iii
DAFTAR TABEL	iv

## DAFTAR TABEL

<http://sumedangkab.bps.go.id>



**DAFTAR TABEL**

<u>No.</u>	<u>Judul</u>	<u>Hal.</u>
Tabel 1.1.	Desa Dirinci Menurut Status Kota/Desa Dan Kasifikasi Desa Tahun 2009	1
Tabel 1.2.	Jarak Antar Desa Tahun 2009	2-3
Tabel 1.3.	Luas Daerah (Ha) dan Luas Tanah Menurut Kegunaannya Tahun 2009	4
Tabel 1.4.	Ketinggian Desa dari Permukaan Laut dan Keadaan Permukaan Desa Tahun 2009	5
Tabel 1.5.	Jumlah RT dan RW (yang setingkat) per Desa Tahun 2009	6
Tabel 2.1.	Keberadaan Instansi Pemerintah dan Swasta Dirinci Menurut Desa Tahun 2008	7
Tabel 2.2.	Jumlah Perangkat Desa Tahun 2009	8
Tabel 2.3.	Jumlah Aparat Desa Menurut Jenis Kelamin Tahun 2009	9
Tabel 2.4.	Jumlah Anggota BPD Menurut Jenis Kelamin dan Kategori LKMD/LPMD Tahun 2009	10
Tabel 2.5.	Jumlah Aparat Keamanan dan Pos Polisi Tahun 2009	11
Tabel 3.1.1	Jumlah Penduduk Menurut Jenis Kelamin per Desa Tahun 2008	12

**DAFTAR TABEL**

<u>No.</u>	<u>Judul</u>	<u>Hal.</u>
Tabel 3.1.2.	Luas Daerah, Jumlah Keluarga dan Kepadatan Penduduk/km <sup>2</sup> per Desa Tahun 2009	13
Tabel 3.1.3.	Rata-rata Anggota per Rumahtangga dan Sex Ratio Dirinci Menurut Desa Tahun 2009	14
Tabel 3.1.4.	Perkembangan Jumlah Penduduk Dirinci Menurut Desa Tahun 2008 dan Tahun 2009	15
Tabel 3.2.1.	Kelompok Umur Penduduk Dalam Satu Kecamatan Menurut Jenis Kelamin 2009	16
Tabel 3.2.2.	Jumlah Penduduk Yang Bekerja Menurut Lapangan Usaha Pekerjaan Dirinci Menurut Desa Tahun 2009	17
Tabel 3.2.3.	Jumlah Pengangguran Berdasarkan Tingkat Pendidikan Dirinci Menurut Desa Tahun 2009	18
Tabel 3.2.4.	Jumlah Penduduk Yang Bekerja dan Yang Bekerja Ke Luar Negeri Dirinci Menurut Desa Tahun 2009	19
Tabel 3.3.1.	Jumlah Keluarga Menurut Status Kemiskinan Dirinci Menurut Desa Tahun 2009	20
Tabel 3.3.2.	Jumlah Akseptor KB dan Jenis Pemakaian Alat Kontrasepsi Dirinci Menurut Desa Tahun 2009	21
Tabel 4.1.1.	Jumlah TK, Ruang Kelas, Guru dan Murid Tahun 2009	22
Tabel 4.1.2.	Jumlah SD, Ruang Kelas, Guru PNS dan Murid Tahun 2009	23
Tabel 4.1.3.	Jumlah SMP, Ruang Kelas, Guru dan Murid Tahun 2009	24

**DAFTAR TABEL**

<u>No.</u>	<u>Judul</u>	<u>Hal.</u>
Tabel 4.1.4.	Jumlah SMU, Ruang Kelas, Guru dan Murid Tahun 2009	25
Tabel 4.1.5.	Rasio Murid TK Terhadap Sekolah, Ruang Kelas dan Guru Tahun 2009	26
Tabel 4.1.6.	Rasio Murid SD Terhadap Sekolah, Ruang Kelas dan Guru Tahun 2009	27
Tabel 4.1.7.	Rasio Murid SMP Terhadap Sekolah, Ruang Kelas dan Guru Tahun 2009	28
Tabel 4.1.8.	Rasio Murid SMU Terhadap Sekolah, Ruang Kelas dan Guru Tahun 2009	29
Tabel 4.2.1.	Jumlah Pesantren, TPA, Ustadz dan Santri Tahun 2009	30
Tabel 4.2.2.	Jumlah Ibtidaiyah, Ruang Kelas dan Murid Tahun 2009	31
Tabel 4.2.3.	Jumlah Tsanawiyah, Ruang Kelas dan Murid Tahun 2009	32
Tabel 4.2.4.	Jumlah Aliyah, Ruang Kelas dan Murid Tahun 2009	33
Tabel 4.2.5.	Jumlah Diniyah, Ruang Kelas dan Murid Tahun 2009	34
Tabel 4.2.6.	Rasio Santri/Murid Pesantren dan TPA Terhadap Ruang Kelas dan Guru Tahun 2009	35

**DAFTAR TABEL**

<u>No.</u>	<u>Judul</u>	<u>Hal.</u>
Tabel 4.2.7.	Rasio Murid Ibtidaiyah Terhadap Sekolah, Ruang Kelas dan Guru Tahun 2009	36
Tabel 4.2.8.	Rasio Murid Aliyah Terhadap Sekolah, Ruang Kelas dan Guru Tahun 2009	37
Tabel 4.2.9	Rasio Murid Diniyah Awaliyah Terhadap Sekolah, Ruang Kelas dan Guru Tahun 2009	38
Tabel 4.2.10	Jumlah Pontren, Santri Mondok dan Tidak Mondok	39
Tabel 4.2.11	Jumlah Pontren, Santri Mondok dan Tidak Mondok Tahun 2009	40
Tabel 4.3.1.	Jumlah Puskesmas, Pustu dan Balai Pengobatan Tahun 2009	41
Tabel 4.3.2.	Jumlah Tenaga Medis, Paramedis dan Non Medis Tahun 2009	42
Tabel 4.4.1.	Jumlah Klinik, Polindes, Posyandu Tahun 2009	43
Tabel 4.4.2.	Jumlah Tenaga Kesehatan Berdasarkan Golongan Tahun 2009	44
Tabel 4.4.3.	Jumlah Karang Taruna dan Anggota Serta Gugus Depan dan Anggota Pramuka Tahun 2009	45
Tabel 4.4.4.	Keberadaan Lembaga Swadaya Masyarakat Tahun 2009	46
Tabel 4.4.5.	Kejadian Bencana Alam Tahun 2009	47

**DAFTAR TABEL**

<u>No.</u>	<u>Judul</u>	<u>Hal.</u>
Tabel 4.4.6.	Jumlah Sarana Olahraga Per Desa Tahun 2009	48
Tabel 4.5.1.1.	Jumlah Prasarana Air Bersih dan Penggunaan Per Desa Tahun 2009	49
Tabel 4.5.1.2.	Jumlah Prasarana Air Bersih dan Penggunaan Per Desa Tahun 2009	50
Tabel 4.5.2.	Jumlah Penyandang Cacat Per Desa Tahun 2008	51
Tabel 4.5.3.	Jumlah Penyandang Cacat Per Desa Tahun 2008	52
Tabel 5.1.1.	Luas Sawah Menurut Jenis Pengairan Tahun 2008	53
Tabel 5.1.2.	Luas Panen, Produksi, Hasil/ha Padi Sawah dan Ladang Tahun 2009	54
Tabel 5.1.3.	Luas Panen, Produksi, Hasil/ha Produksi Jagung Tahun 2009	55
Tabel 5.1.4.	Luas Panen, Produksi, Hasil/ha Ubi Kayu Tahun 2009	56
Tabel 5.1.5.	Luas Panen, Produksi, Hasil/ha Kedelai Tahun 2009	57
Tabel 5.1.6.	Luas Panen, Produksi, Hasil/ha Kacang Hijau Tahun 2009	56
Tabel 5.1.7.	Luas Panen, Produksi, Hasil/ha Ubi Jalar Tahun 2009	57

**DAFTAR TABEL**

<u>No.</u>	<u>Judul</u>	<u>Hal.</u>
Tabel 5.1.8.	Luas Panen, Produksi, Hasil/ha Kacang Tanah Tahun 2009	60
Tabel 5.1.9.	Luas Panen dan Produksi Buah-buahan Tahun 2009	61
Tabel 5.1.10.	Luas Panen dan Produksi Sayur-sayuran Tahun 2009	62
Tabel 6.1.	Jumlah Industri Tahun 2009	63
Tabel 6.2.	Banyaknya Industri Menurut Jenis Industri Tahun 2008	64
Tabel 6.3.	Banyaknya Pekerja Industri Menurut Jenis Industri Tahun 2009	65
Tabel 7.1.	Kelompok Toko, Pasar Dirinci Menurut Desa Tahun 2008	66
Tabel 7.2.	Koperasi dan KUD Dirinci Menurut Desa/Kelurahan Tahun 2009	67
Tabel 7.3.	Banyaknya Anggota dan Pengurus Koperasi Tahun 2009	68
Tabel 7.4.	Jumlah Bank dan Lembaga Keuangan Tahun 2009	69

**DAFTAR TABEL**

<u>No.</u>	<u>Judul</u>	<u>Hal.</u>
Tabel 8.1.	Panjang Jalan Desa Tahun 2009	70
Tabel 8.2.	Persentase Kerusakan Panjang Jalan Desa Tahun 2009	71
Tabel 8.3.	Jumlah Kendaraan Masyarakat Desa Tahun 2009	72
Tabel 8.4.	Jumlah Jenis Jembatan Tahun 2009	73
Tabel 8.5.	Jumlah TV, Radio, Hp, Tlp dirinci Per Desa Tahun 2009	74
Tabel 9.1	Kegiatan Pembangunan Desa dan Jumlah APBDES Dirinci Per Desa Tahun 2009	75-77

# **TABEL 1**

**Geografis**

<http://sumedangkab.go.id>



Tabel 1.1.  
Desa Dirinci Menurut Status Kota/Desa  
Dan Kasifikasi Desa Tahun 2009

Desa	Status	Klasifikasi Desa
[1]	[2]	[3]
(001) Sukakersa	Pedesaan	Swadaya Mula
(002) Mekarasih	Pedesaan	Swadaya Mula
(003) Ciranggem	Pedesaan	Swadaya Mula
(004) Cisampih	Pedesaan	Swadaya Mula
(006) Kadu	Pedesaan	Swadaya Mula
(007) Lebaksiuh	Pedesaan	Swadaya Mula
(008) Cintajaya	Pedesaan	Swadaya Mula
(009) Cipicung	Pedesaan	Swadaya Mula
(010) Jemah	Pedesaan	Swadaya Mula
(011) Cijeungjing	Pedesaan	Swadaya Madya
(012) Kadujaya	Pedesaan	Swadaya Madya
(013) Karedok	Pedesaan	Swadya Mula

Tabel 1.2.  
Jarak Antar Desa Tahun 2009

Desa	(001)	(002)	(003)	(004)	(006)	(007)
[1]	[2]	[3]	[4]	[5]	[6]	[7]
(001) Sukakersa		6	6	10	23	18
(002) Mekarasih	6		12	16	29	24
(003) Ciranggem	6	12		4	29	24
(004) Cisampih	10	16	4		33	28
(006) Kadu	23	29	29	33		6
(007) Lebaksiuh	18	24	24	28	6	
(008) Cintajaya	17	23	23	27	8	2
(009) Cipicung	11	17	17	21	14	8
(010) Jemah	15	21	21	25	18	12
(011) Cijeungjing	9	15	15	19	20	9
(012) Kadujaya	11	17	17	21	22	11
(013) Karedok	15	21	21	25	26	17

Tabel 1.2.  
Jarak Antar Desa Tahun 2009

Desa [1]	(008) [8]	(009) [9]	(010) [10]	(011) [11]	(012) [12]	(013) [13]
(001) Sukakersa	17	11	15	9	11	15
(002) Mekarasih	23	17	21	15	17	21
(003) Ciranggem	23	17	21	15	17	21
(004) Cisampih	27	21	25	19	21	25
(006) Kadu	8	14	18	20	22	26
(007) Lebaksiuh	2	8	12	9	11	17
(008) Cintajaya		6	10	11	13	15
(009) Cipicung	6		4	1	3	7
(010) Jemah	10	4		4	6	10
(011) Cijeungjing	11	1	4		2	4
(012) Kadujaya	13	3	6	2		4
(013) Karedok	15	7	10	4	4	

Tabel 1.3.  
Luas Daerah (Ha) dan Luas Tanah Menurut Kegunaannya Tahun 2009

Desa	Luas (Ha)	Luas Tanah dan Kegunaan				
		Sawah	Ladang, huma, dll	Hutan Rakyat	Pekarangan	Lainnya
[1]	[2]	[3]	[4]	[5]	[6]	[7]
(001) Sukakersa	1137	205	101	45	19	767
(002) Mekarasih	318	189	92	0	16	21
(003) Ciranggem	2048	185	270	60	36	1497
(004) Cisampih	889	130	205	35	30	489
(006) Kadu	1339	127	481,5	30,61	8	691,89
(007) Lebaksiuh	609	125	135	37	23	289
(008) Cintajaya	619	97	352	35	15	120
(009) Cipicung	779	97	234,5	14	26	407,5
(010) Jemah	1262	138	194,5	0	15	914,5
(011) Cijeungjing	638	47	263,6	30	7	290,4
(012) Kadujaya	640	146	158,5	225	20	90,5
(013) Karedok	926	215	0	393,5	11	306,5
Jumlah :	11.204	1.701	2.487,6	905,11	226	5.884,29

Sumber : Profile Kecamatan Jatigede 2009

Tabel 1.4.  
Ketinggian Desa dari Permukaan Laut dan Keadaan Permukaan Desa  
Tahun 2009

Desa	Ketinggian Desa DPL	Keadaan Permukaan Desa
[1]	[2]	[3]
(001) Sukakersa	230	Dataran
(002) Mekarasih	275	Lereng
(003) Ciranggem	400	Lereng
(004) Cisampih	454	Lereng
(006) Kadu	350	Lereng
(007) Lebaksiuh	350	Lereng
(008) Cintajaya	300	Lereng
(009) Cipicung	250	Lereng
(010) Jemah	250	Lereng
(011) Cijeungjing	250	Lereng
(012) Kadujaya	300	Lereng
(013) Karedok	250	Lembah

Tabel 1.5.  
Jumlah RT dan RW (yang setingkat) per Desa Tahun 2009

Desa	Jumlah RT	Jumlah RW
[1]	[2]	[3]
(001) Sukakersa	12	3
(002) Mekarasih	13	6
(003) Ciranggem	27	6
(004) Cisampih	21	6
(006) Kadu	16	4
(007) Lebaksiuh	15	5
(008) Cintajaya	16	5
(009) Cipicung	21	6
(010) Jemah	11	4
(011) Cijeungjing	13	5
(012) Kadujaya	12	4
(013) Karedok	25	4
Jumlah :	202	58

# **TABEL 2**

**Pemerintahan**

<http://sumedangkab.go.id>

Tabel 2.1.  
Keberadaan Instansi Pemerintah dan Swasta Dirinci Menurut Desa  
Tahun 2009

Desa	Instansi Pemerintah	Instansi Swasta
[1]	[2]	[3]
(001) Sukakersa	-	-
(002) Mekarasih	-	-
(003) Ciranggem	1	-
(004) Cisampih	-	-
(006) Kadu	1	-
(007) Lebaksiuh	-	-
(008) Cintajaya	-	-
(009) Cipicung	2	1
(010) Jemah	-	-
(011) Cijeungjing	7	-
(012) Kadujaya	-	-
(013) Karedok	-	-
Total Kecamatan :	11	1




Tabel 2..2.  
Jumlah Perangkat Desa Tahun 2009

Desa	Kades	Sekdes	Kaur Pem.	Kaur Sos.	Kaur Keu.	Kadus	Staff
[1]	[2]	[3]	[4]	[5]			
(001) Sukakersa	1	1	1	1	0	2	0
(002) Mekarasih	1	1	1	1	0	2	1
(003) Ciranggem	1	1	1	1	1	3	1
(004) Cisampih	1	1	1	1	0	3	1
(006) Kadu	1	1	1	1	0	3	1
(007) Lebaksiuh	1	1	1	1	1	3	2
(008) Cintajaya	1	1	1	1	1	4	2
(009) Cipicung	1	1	1	1	0	6	2
(010) Jemah	1	1	1	1	0	4	1
(011) Cijeungjing	1	1	1	1	0	2	1
(012) Kadujaya	1	1	1	1	1	2	0
(013) Karedok	1	1	1	0	0	2	0
Jumlah :	12	12	12	11	4	36	12

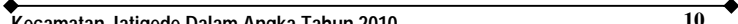
Tabel 2..3  
Jumlah Aparat Desa Menurut Jenis Kelamin Tahun 2009

Desa	Kepala Desa/Lurah		Staff/Aparat Desa/Kelurahan	
	Laki-laki	Perempuan	Laki-laki	Perempuan
[1]	[2]	[3]	[4]	[5]
(001) Sukakersa	1	-	6	-
(002) Mekarasih	1	-	7	-
(003) Ciranggem	1	-	9	-
(004) Cisampih	1	-	8	-
(006) Kadu	1	-	8	-
(007) Lebaksiuh	1	-	10	-
(008) Cintajaya	1	-	11	-
(009) Cipicung	1	-	12	-
(010) Jemah	1	-	9	-
(011) Cijeungjing	-	1	7	-
(012) Kadujaya	-	1	7	-
(013) Karedok	1	-	5	-
Jumlah :	10	2	99	-



Tabel 2.4.  
Jumlah Anggota BPD Menurut Jenis Kelamin dan Kategori LKMD/LPMD  
Tahun 2009

Desa	Kategori LKMD/LPMD	Anggota BPD		
		Laki-laki	Perempuan	Jumlah
[1]	[2]	[3]	[4]	[5]
(001) Sukakersa	-	7	-	7
(002) Mekarasih	-	7	-	7
(003) Ciranggem	-	9	-	9
(004) Cisampih	-	9	-	9
(006) Kadu	-	9	-	9
(007) Lebaksiuh	-	7	-	7
(008) Cintajaya	-	9	-	9
(009) Cipicung	-	9	-	9
(010) Jemah	-	7	-	7
(011) Cijeungjing	-	9	-	9
(012) Kadujaya	-	7	-	7
(013) Karedok	-	9	-	9
Jumlah :	-	98	-	98



Tabel 2.5.  
Jumlah Aparat Keamanan dan Pos Polisi Tahun 2009

Desa	Pertahanan Sipil	Pos Kamling	Pos Polisi
[1]	[2]		[3]
(001) Sukakersa	7	4	-
(002) Mekarasih	8	7	-
(003) Ciranggem	10	15	-
(004) Cisampih	12	10	-
(006) Kadu	13	5	-
(007) Lebaksiuh	6	5	-
(008) Cintajaya	7	4	-
(009) Cipicung	12	10	-
(010) Jemah	10	10	-
(011) Cijeungjing	11	10	1
(012) Kadujaya	10	7	-
(013) Karedok	12	2	-
Jumlah :	118	89	1

# **TABEL 3**

## **Kependudukan**

<http://sumedangkab.go.id>

Tabel 3.1.1.  
Jumlah Penduduk Menurut Jenis Kelamin per Desa Tahun 2009

Desa	Penduduk		
	Laki-laki	Perempuan	Total
[1]	[2]	[3]	[4]
(001) Sukakersa	730	681	1.411
(002) Mekarasih	909	936	1.845
(003) Ciranggem	1.380	1.459	2.839
(004) Cisampih	1.205	1.271	2.476
(006) Kadu	1.002	1.028	2.030
(007) Lebaksiuh	804	856	1.660
(008) Cintajaya	1.012	1.016	2.028
(009) Cipicung	1.448	1.523	2.971
(010) Jemah	734	717	1.449
(011) Cijeungjing	978	1.064	2.042
(012) Kadujaya	678	699	1.377
(013) Karedok	1037	1064	2.099
Jumlah :	11.915	12.312	24.227

Tabel 3.1.2.  
Luas Daerah, Jumlah Keluarga dan Kepadatan Penduduk/km2  
per Desa Tahun 2009

Desa	Luas (km2)	Jumlah Keluarga	Kepadatan Penduduk/ km2
[1]	[2]	[3]	[4]
(001) Sukakersa	11,37	507	125
(002) Mekarasih	3,18	381	581
(003) Ciranggem	20,48	945	139
(004) Cisampih	8,89	848	279
(006) Kadu	13,39	626	273
(007) Lebaksiuh	6,09	622	273
(008) Cintajaya	6,19	723	328
(009) Cipicung	7,79	905	382
(010) Jemah	12,62	474	115
(011) Cijeungjing	6,38	671	321
(012) Kadujaya	6,40	440	216
(013) Karedok	9,26	769	216
Jumlah :	112,04	7911	217

Tabel 3.1.3.  
Rata-rata Anggota per Rumahtangga dan Sex Ratio Dirinci Menurut  
Desa Tahun 2009

Desa	Rata-rata Anggota Rumahtangga	Sex Ratio
[1]	[2]	[3]
(001) Sukakersa	3	107,2
(002) Mekarasih	5	97,1
(003) Ciranggem	4	94,6
(004) Cisampih	3	94,8
(006) Kadu	4	97,5
(007) Lebaksiuh	3	93,9
(008) Cintajaya	3	99,6
(009) Cipicung	4	95,1
(010) Jemah	4	102,7
(011) Cijeungjing	4	91,9
(012) Kadujaya	4	97,0
(013) Karedok	3	97,3



Tabel 3.1.4.  
Perkembangan Jumlah Penduduk Dirinci Menurut Desa Tahun 2008  
dan Tahun 2009

Desa	Jumlah Penduduk		Perkembangan
	Tahun 2008	Tahun 2009	
[1]	[2]	[3]	[4]
(001) Sukakersa	1.445	1.411	0,98
(002) Mekarasih	1.845	1.845	1,00
(003) Ciranggem	2.829	2.839	1,00
(004) Cisampih	2.471	2.476	1,00
(006) Kadu	2.030	2.030	1,00
(007) Lebaksiuh	1.660	1.660	1,00
(008) Cintajaya	2.053	2.028	0,99
(009) Cipicung	2.975	2.971	0,99
(010) Jemah	1.446	1.449	1,00
(011) Cijeungjing	2.042	2.042	1,00
(012) Kadujaya	1.370	1.377	1,00
(013) Karedok	2.095	2.099	1,00
Jumlah :	24.261	24.227	0,99

Tabel 3.2.1.  
Kelompok Umur Penduduk Dalam Satu Kecamatan Menurut Jenis  
Kelamin 2009

Kelompok Umur	Laki-laki	Perempuan	Jumlah
[1]	[2]	[3]	[4]
0-4	852	857	1.709
5-6	356	373	729
7-12	1.080	1.018	2.098
13-15	701	647	1.348
16-18	923	923	1.846
19-25	932	933	1.865
26-35	1.177	1.206	2.383
36-45	1.085	1.034	2.119
46-55	991	948	1.939
56-65	2.680	3.099	5.779
65+	1.138	1.274	2.412
Jumlah :	11.915	12.312	24.227

Tabel 3.2.2  
Jumlah Penduduk Yang Bekerja Menurut Lapangan Usaha Pekerjaan  
Dirinci Menurut Desa Tahun 2009

Desa	Lapangan Usaha				
	Pertanian	Perdagangan	Jasa*	Lain-lain*	
			PNS, TNI & Polri	Buruh & Karyawan	Wiraswasta
[1]	[2]	[3]	[4]	[5]	
(001) Sukakersa	634	20	28	85	24
(002) Mekarasih	1.133	215	21	248	21
(003) Ciranggem	1.133	20	39	142	215
(004) Cisampih	1.736	49	18	310	47
(006) Kadu	899	78	15	105	36
(007) Lebaksiuh	1.188	47	16	63	21
(008) Cintajaya	1.652	20	12	124	37
(009) Cipicung	1.461	117	18	97	215
(010) Jemah	966	16	19	38	30
(011) Cijeungjing	1.456	56	31	249	76
(012) Kadujaya	480	145	29	126	49
(013) Karedok	821	117	10	164	35
Jumlah :	13.559	900	256	1.751	806

Tabel 3.2.3  
Jumlah Pengangguran Berdasarkan Tingkat Pendidikan Dirinci Menurut  
Desa Tahun 2009

Desa	Tidak Tamat SD	SD	SLTP	SLTA	Perguruan Tinggi	Jumlah
[1]	[2]	[3]	[4]	[5]	[6]	[7]
(001) Sukakersa	-	255	137	60	5	457
(002) Mekarasih	-	146	53	38	0	137
(003) Ciranggem	-	196	88	35	6	325
(004) Cisampih	-	104	28	17	6	155
(006) Kadu	-	116	50	64	0	230
(007) Lebaksiuh	-	17	53	16	2	88
(008) Cintajaya	-	37	40	16	4	97
(009) Cipicung	-	111	83	24	1	219
(010) Jemah	-	65	71	48	2	186
(011) Cijeungjing	-	58	83	18	4	163
(012) Kadujaya	-	101	66	23	8	198
(013) Karedok	-	99	96	33	8	136
Jumlah :	-	1.305	848	392	46	2.591

Tabel 3.2.4  
Jumlah Penduduk Yang Bekerja dan Yang Bekerja Ke Luar Negeri  
Dirinci Menurut Desa Tahun 2009

Desa	Jumlah Penduduk Bekerja	Jumlah Penduduk Bekerja Ke Luar Negeri
[1]	[2]	[3]
(001) Sukakersa	791	1
(002) Mekarasih	1.638	0
(003) Ciranggem	1.549	4
(004) Cisampih	2.160	0
(006) Kadu	1.133	7
(007) Lebaksiuh	1.335	9
(008) Cintajaya	1.845	2
(009) Copicung	1.908	5
(010) Jemah	1.069	1
(011) Cijeungjing	1.868	2
(012) Kadujaya	829	1
(013) Karedok	1.147	1
Jumlah :	17.272	33

Tabel 3.3.1  
Jumlah Keluarga Menurut Status Kemiskinan Dirinci Menurut Desa  
Tahun 2009

Desa	Pra Sejahtera	Sejahtera I
[1]	[2]	[3]
(001) Sukakersa	6	68
(002) Mekarasih	7	166
(003) Ciranggem	64	197
(004) Cisampih	66	227
(006) Kadu	37	121
(007) Lebaksiuh	28	149
(008) Cintajaya	5	140
(009) Cipicung	9	219
(010) Jemah	6	97
(011) Cijeungjing	30	119
(012) Kadujaya	3	101
(013) Karedok	15	138
Jumlah :	276	1.742

Tabel 3.3.2.  
Jumlah Akseptor KB dan Pemakaian Alat Kontrasepsi Dirinci Menurut  
Desa Tahun 2009

Desa	PUS	Aksesor KB	Alat Kontrasepsi yg dipakai							
			Implant	IUD	Kondom	MOP	MOW	Pil	Suntik	Lainnya
[1]	[2]	[3]	[4]	[5]	[6]	[7]	[8]	[9]	[10]	[11]
(001)Sukakersa	302	260	44	12	-	4	18	45	137	41
(002)Mekarasih	411	352	28	21	-	6	28	51	218	59
(003)Ciranggem	615	543	14	14	-	7	19	52	437	72
(004)Cisampih	604	514	51	24	-	6	11	61	361	90
(006)Kadu	432	391	89	22	-	8	22	91	159	41
(007)Lebaksiuh	363	339	9	18	-	16	24	29	243	24
(008)Cintajaya	469	420	22	18	-	12	41	40	287	49
(009)Cipicung	619	514	46	18	-	5	29	107	336	78
(010)Jemah	342	307	47	38	5	14	34	59	116	35
(011)Cijeungjing	459	404	39	24	4	7	25	83	222	55
(012)Kadujaya	291	216	41	20	-	6	14	50	85	75
(013)Karedok	361	336	21	18	-	3	17	56	221	25
Jumlah :	5.267	4.596	451	247	9	94	282	724	2.822	644

# **TABEL 4**

**Sosial**

<http://sumedangkab.go.id>



Tabel 4.1.1.  
Jumlah TK, Ruang Kelas, Guru dan Murid Tahun 2009

Desa	Jumlah Sekolah	Ruang Kelas	Guru	Murid
[1]	[2]	[3]	[4]	[5]
(001) Sukakersa	1	1	3	27
(002) Mekarasih	-	-	-	-
(003) Ciranggem	1	1	2	16
(004) Cisampih	-	-	-	-
(006) Kadu	-	-	-	-
(007) Lebaksiuh	-	-	-	-
(008) Cintajaya	-	-	-	-
(009) Cipicung	-	-	-	-
(010) Jemah	-	-	-	-
(011) Cijeungjing	1	1	3	29
(012) Kadujaya	1	1	2	18
(013) Karedok	-	-	-	-
Jumlah :	4	4	9	90

Tabel 4.1.2.  
Jumlah SD, Ruang Kelas, Guru dan Murid Tahun 2009

Desa	Jumlah Sekolah	Ruang Kelas	Guru	Murid
[1]	[2]	[3]	[4]	[5]
(001) Sukakersa	2	13	10	146
(002) Mekarasih	2	11	13	181
(003) Ciranggem	3	20	17	297
(004) Cisampih	2	13	12	246
(006) Kadu	1	7	6	147
(007) Lebaksiuh	2	13	8	142
(008) Cintajaya	2	12	7	137
(009) Cipicung	2	14	12	264
(010) Jemah	2	9	8	112
(011) Cijeungjing	1	7	6	186
(012) Kadujaya	3	19	18	180
(013) Karedok	1	8	6	189
Jumlah :	23	146	123	2.227

Tabel 4.1.3.  
Jumlah SMP, Ruang Kelas, Guru dan Murid Tahun 2009

Desa	Jumlah Sekolah	Ruang Kelas	Guru	Murid
[1]	[2]	[3]	[4]	[5]
(001) Sukakersa	-	-	-	-
(002) Mekarasih	-	-	-	-
(003) Ciranggem	1	9	14	187
(004) Cisampih	-	-	-	-
(006) Kadu	1	9	13	140
(007) Lebaksiuh	-	-	-	-
(008) Cintajaya	-	-	-	-
(009) Cipicung	-	-	-	-
(010) Jemah	-	-	-	-
(011) Cijeungjing	1	12	15	380
(012) Kadujaya	-	-	-	-
(013) Karedok	-	-	-	-
Jumlah :	3	30	42	707

Tabel 4.1.4.  
Jumlah SMU, Ruang Kelas, Guru dan Murid Tahun 2009


Desa	Jumlah Sekolah	Ruang Kelas	Guru	Murid
[1]	[2]	[3]	[4]	[5]
(001) Sukakersa	-	-	-	-
(002) Mekarasih	-	-	-	-
(003) Ciranggem	-	-	-	-
(004) Cisampih	-	-	-	-
(006) Kadu	-	-	-	-
(007) Lebaksiuh	-	-	-	-
(008) Cintajaya	-	-	-	-
(009) Cipicung	-	-	-	-
(010) Jemah	-	-	-	-
(011) Cijeungjing	-	-	-	-
(012) Kadujaya	-	-	-	-
(013) Karedok	-	-	-	-
Jumlah :	-	-	-	-

Tabel 4.1.5.  
Rasio Murid TK Terhadap Sekolah, Ruang Kelas dan Guru Tahun 2009

Desa	Rasio Murid Terhadap		
	Sekolah	Ruang Kelas	Guru
[1]	[2]	[3]	[4]
(001) Sukakersa	27	27	9
(002) Mekarasih	-	-	-
(003) Ciranggem	16	16	16
(004) Cisampih	-	-	-
(006) Kadu	-	-	-
(007) Lebaksiuh	-	-	-
(008) Cintajaya	-	-	-
(009) Cipicung	-	-	-
(010) Jemah	-	-	-
(011) Cijeungjing	29	29	9,67
(012) Kadujaya	18	18	9
(013) Karedok	-	-	-
Rata - rata :	22.5	22.5	11.33

Tabel 4.1.6.  
Rasio Murid SD Terhadap Sekolah, Ruang Kelas dan Guru Tahun 2009

Desa	Rasio Murid Terhadap		
	Sekolah	Ruang Kelas	Guru
[1]	[2]	[3]	[4]
(001) Sukakersa	73,00	11,23	14,60
(002) Mekarasih	90,5	16,45	13,92
(003) Ciranggem	99,00	14,85	17,47
(004) Cisampih	123,00	18,92	20,50
(006) Kadu	147,00	21,00	24,50
(007) Lebaksiuh	121,00	10,92	17,75
(008) Cintajaya	68,50	11,42	19,57
(009) Cipicung	182,00	18,86	22,00
(010) Jemah	61,00	13,55	15,25
(011) Cijeungjing	186,00	26,57	31,00
(012) Kadujaya	60,00	9,47	10,00
(013) Karedok	189,00	23,62	31,50
Rata - rata :	116.67	16.41	19.84



Tabel 4.1.7.  
Rasio Murid SMP Terhadap Sekolah, Ruang Kelas dan Guru Tahun 2009

Desa	Rasio Murid Terhadap		
	Sekolah	Ruang Kelas	Guru
[1]	[2]	[3]	[4]
(001) Sukakersa	-	-	-
(002) Mekarasih	-	-	-
(003) Ciranggem	187,00	21,78	13,36
(004) Cisampih	-	-	-
(006) Kadu	140,00	15,56	10,77
(007) Lebaksiuh	-	-	-
(008) Cintajaya	-	-	-
(009) Cipicung	-	-	-
(010) Jemah	-	-	-
(011) Cijeungjing	380,00	31,67	25,33
(012) Kadujaya	-	-	-
(013) Karedok	-	-	-
Rata - rata :	235,67	23,00	16,49

Tabel 4.1.8.  
Rasio Murid SMU Terhadap Sekolah, Ruang Kelas dan Guru Tahun 2009

Desa	Rasio Murid Terhadap		
	Sekolah	Ruang Kelas	Guru
[1]	[2]	[3]	[4]
(001) Sukakersa	-	-	-
(002) Mekarasih	-	-	-
(003) Ciranggem	-	-	-
(004) Cisampih	-	-	-
(006) Kadu	-	-	-
(007) Lebaksiuh	-	-	-
(008) Cintajaya	-	-	-
(009) Cipicung	-	-	-
(010) Jemah	-	-	-
(011) Cijeungjing	-	-	-
(012) Kadujaya	-	-	-
(013) Karedok	-	-	-
Rata - rata:	-	-	-



Tabel 4.2.1.  
Jumlah Pesantren, TPA, Ustadz dan Santri Tahun 2009

Desa	Pesantren	TPA	Ustadz	Santri		
				Pesantren	TPA	Jumlah
[1]	[2]	[3]	[4]	[5]	[6]	[7]
(001) Sukakersa	-	3	3	-	125	125
(002) Mekarasih	-	4	4	-	130	130
(003) Ciranggem	-	3	3	-	139	139
(004) Cisampih	-	3	3	-	120	120
(006) Kadu	-	3	3	-	170	170
(007) Lebaksiuh	-	3	3	-	120	120
(008) Cintajaya	-	4	4	-	116	116
(009) Cipicung	-	6	6	-	199	199
(010) Jemah	-	3	3	-	170	170
(011) Cijeungjing	-	4	4	-	160	160
(012) Kadujaya	1	3	4	42	142	184
(013) Karedok	-	3	4	-	85	85
Jumlah :	1	42	44	42	1.676	1.718

Tabel 4.2.2  
Jumlah Ibtidaiyah, Ruang Kelas dan Murid Tahun 2009

Desa	Jumlah Sekolah	Ruang Kelas	Guru	Murid
[1]	[2]	[3]	[4]	[5]
(001) Sukakersa	-	-	-	-
(002) Mekarasih	-	-	-	-
(003) Ciranggem	-	-	-	-
(004) Cisampih	-	-	-	-
(006) Kadu	-	-	-	-
(007) Lebaksiuh	-	-	-	-
(008) Cintajaya	-	-	-	-
(009) Cipicung	-	-	-	-
(010) Jemah	-	-	-	-
(011) Cijeungjing	-	-	-	-
(012) Kadujaya	-	-	-	-
(013) Karedok	-	-	-	-
Jumlah :	-	-	-	-

Tabel 4.2.3  
Jumlah Tsanawiyah, Ruang Kelas dan Murid Tahun 2009

Desa	Jumlah Sekolah	Ruang Kelas	Guru	Murid
[1]	[2]	[3]	[4]	[5]
(001) Sukakersa	-	-	-	-
(002) Mekarasih	-	-	-	-
(003) Ciranggem	-	-	-	-
(004) Cisampih	-	-	-	-
(006) Kadu	-	-	-	-
(007) Lebaksiuh	-	-	-	-
(008) Cintajaya	-	-	-	-
(009) Cipicung	-	-	-	-
(010) Jemah	-	-	-	-
(011) Cijeungjing	-	-	-	-
(012) Kadujaya	-	-	-	-
(013) Karedok	-	-	-	-
Jumlah :	-	-	-	-

Tabel 4.2.4  
Jumlah Aliyah, Ruang Kelas dan Murid Tahun 2009

Desa	Jumlah Sekolah	Ruang Kelas	Guru	Murid
[1]	[2]	[3]	[4]	[5]
(001) Sukakersa	-	-	-	-
(002) Mekarasih	-	-	-	-
(003) Ciranggem	-	-	-	-
(004) Cisampih	-	-	-	-
(006) Kadu	-	-	-	-
(007) Lebaksiuh	-	-	-	-
(008) Cintajaya	-	-	-	-
(009) Cipicung	-	-	-	-
(010) Jemah	-	-	-	-
(011) Cijeungjing	-	-	-	-
(012) Kadujaya	-	-	-	-
(013) Karedok	-	-	-	-
Jumlah :	-	-	-	-

Tabel 4.2.5  
Jumlah Diniyah, Ruang Kelas dan Murid Tahun 2009

Desa	Jumlah Sekolah	Ruang Kelas	Guru	Murid
[1]	[2]	[3]	[4]	[5]
(001) Sukakersa	-	-	-	-
(002) Mekarasih	-	-	-	-
(003) Ciranggem	-	-	-	-
(004) Cisampih	-	-	-	-
(006) Kadu	-	-	-	-
(007) Lebaksiuh	-	-	-	-
(008) Cintajaya	-	-	-	-
(009) Cipicung	-	-	-	-
(010) Jemah	-	-	-	-
(011) Cijeungjing	-	-	-	-
(012) Kadujaya	-	-	-	-
(013) Karedok	-	-	-	-
Jumlah :	-	-	-	-

Tabel 4.2.6  
Rasio Santri/Murid Pesantren dan TPA Terhadap Ruang Kelas dan  
Guru Tahun 2009

Desa	Rasio Murid Terhadap			
	Sekolah		Guru	
	Pesantren	TPA	Pesantren	TPA
[1]	[2]	[3]	[4]	[5]
(001) Sukakersa	-	41,67	-	41,67
(002) Mekarasih	-	32,50	-	32,50
(003) Ciranggem	-	46,33	-	46,33
(004) Cisampih	-	40,00	-	40,00
(006) Kadu	-	56,67	-	56,67
(007) Lebaksiuh	-	40,00	-	40,00
(008) Cintajaya	-	29,00	-	29,00
(009) Cipicung	-	33,17	-	33,17
(010) Jemah	-	56,67	-	56,67
(011) Cijeungjing	-	40,00	-	40,00
(012) Kadujaya	42	46,67	42	46,67
(013) Karedok	-	28,33	-	28,33
Rata-Rata :	42	40,92	42	40,92

Tabel 4.2.7  
Rasio Murid Ibtidaiyah Terhadap Sekolah, Ruang Kelas dan Guru  
Tahun 2009

Desa	Rasio Murid Terhadap		
	Sekolah	Ruang Kelas	Guru
[1]	[2]	[3]	[4]
(001) Sukakersa	-	-	-
(002) Mekarasih	-	-	-
(003) Ciranggem	-	-	-
(004) Cisampih	-	-	-
(006) Kadu	-	-	-
(007) Lebaksiuh	-	-	-
(008) Cintajaya	-	-	-
(009) Cipicung	-	-	-
(010) Jemah	-	-	-
(011) Cijeungjing	-	-	-
(012) Kadujaya	-	-	-
(013) Karedok	-	-	-
Rata-Rata :	-	-	-

Tabel 4.2.8  
Rasio Murid Aliyah Terhadap Sekolah, Ruang Kelas dan Guru  
Tahun 2009

Desa	Rasio Murid Terhadap		
	Sekolah	Ruang Kelas	Guru
[1]	[2]	[3]	[4]
(001) Sukakersa	-	-	-
(002) Mekarasih	-	-	-
(003) Ciranggem	-	-	-
(004) Cisampih	-	-	-
(006) Kadu	-	-	-
(007) Lebaksiuh	-	-	-
(008) Cintajaya	-	-	-
(009) Cipicung	-	-	-
(010) Jemah	-	-	-
(011) Cijeungjing	-	-	-
(012) Kadujaya	-	-	-
(013) Karedok	-	-	-
Rata-Rata :	-	-	-



Tabel 4.2.9  
Rasio Murid Diniyah Awaliyah Terhadap Sekolah, Ruang Kelas dan  
Guru Tahun 2009

Desa	Rasio Murid Terhadap		
	Sekolah	Ruang Kelas	Guru
[1]	[2]	[3]	[4]
(001) Sukakersa	-	-	-
(002) Mekarasih	-	-	-
(003) Ciranggem	-	-	-
(004) Cisampih	-	-	-
(006) Kadu	-	-	-
(007) Lebaksiuh	-	-	-
(008) Cintajaya	-	-	-
(009) Cipicung	-	-	-
(010) Jemah	-	-	-
(011) Cijeungjing	-	-	-
(012) Kadujaya	-	-	-
(013) Karedok	-	-	-
Rata-Rata :	-	-	-

Tabel 4.2.10  
Jumlah Pontren, Santri Mondok dan Tidak Mondok

Desa	Jumlah pesantren	Santri		
		Mondok	Tidak Mondok	Jumlah
[1]	[2]	[4]	[5]	[6]
(001) Sukakersa	-	-	-	-
(002) Mekarasih	-	-	-	-
(003) Ciranggem	-	-	-	-
(004) Cisampih	-	-	-	-
(006) Kadu	-	-	-	-
(007) Lebaksiuh	-	-	-	-
(008) Cintajaya	-	-	-	-
(009) Cipicung	-	-	-	-
(010) Jemah	-	-	-	-
(011) Cijeungjing	-	-	-	-
(012) Kadujaya	1	-	42	42
(013) Karedok	-	-	-	-
Jumlah :	1	-	42	42

Tabel 4.2.11  
Jumlah Pontren, Santri Mondok dan Tidak Mondok Tahun 2009

Desa	Langgar	Mushola	Masjid	Gereja	Klenteng	Wihara	Jumlah
[1]	[2]	[3]	[4]	[5]	[6]	[7]	[8]
(001) Sukakersa	0	3	2	-	-	-	5
(002) Mekarasih	1	2	4	-	-	-	7
(003) Ciranggem	0	19	3	-	-	-	22
(004) Cisampih	3	10	3	-	-	-	16
(006) Kadu	2	4	3	-	-	-	9
(007) Lebaksuh	4	3	2	-	-	-	9
(008) Cintajaya	2	3	4	-	-	-	9
(009) Cipicung	2	4	6	-	-	-	12
(010) Jemah	1	3	3	-	-	-	7
(011) Cijeungjing	3	4	3	-	-	-	10
(012) Kadujaya	3	1	3	-	-	-	7
(013) Karedok	4	1	2	-	-	-	7
Jumlah :	25	57	38	-	-	-	120

Tabel 4.3.1.  
Jumlah Puskesmas, Pustu dan Balai Pengobatan Tahun 2009

Desa	Puskesmas	Pustu	Balai Pengobatan
[1]	[2]	[3]	[4]
(001) Sukakersa	-	1	-
(002) Mekarasih	-	-	1
(003) Cirangem	-	1	-
(004) Cisampih	-	-	1
(006) Kadu	-	1	1
(007) Lebaksiuh	-	1	-
(008) Cintajaya	-	-	1
(009) Cipicung	-	-	1
(010) Jemah	-	-	1
(011) Cijeungjing	1	-	-
(012) Kadujaya	-	-	-
(013) Karedok	-	1	-
Jumlah :	1	4	6

Tabel 4.3.2.  
Jumlah Tenaga Medis, Paramedis dan Non Medis Tahun 2009

Desa	Medis	Paramedis	Non Medis
[1]	[2]	[3]	[4]
(001) Sukakersa	-	1	-
(002) Mekarasih	-	2	-
(003) Ciranggem	-	2	-
(004) Cisampih	-	1	-
(006) Kadu	-	1	-
(007) Lebaksuh	-	1	-
(008) Cintajaya	-	2	-
(009) Cipicung	-	1	-
(010) Jemah	-	1	-
(011) Cijeungjing	2	14	-
(012) Kadujaya	-	-	-
(013) Karedok	-	-	-
Jumlah :	2	26	-

Tabel 4.4.1.  
Jumlah Klinik, Polindes, Posyandu Tahun 2009

Desa	Klinik	Polindes	Posyandu
[1]	[2]	[3]	[4]
(001) Sukakersa	-	-	2
(002) Mekarasih	-	1	4
(003) Ciranggem	-	-	3
(004) Cisampih	-	-	1
(006) Kadu	-	-	4
(007) Lebaksiuh	-	-	1
(008) Cintajaya	-	1	5
(009) Cipicung	-	1	6
(010) Jemah	-	1	5
(011) Cijeungjing	1	-	3
(012) Kadujaya	-	-	4
(013) Karedok	-	1	1
Jumlah :	1	5	39

Tabel 4.4.2.  
Jumlah Tenaga Kesehatan Berdasarkan Golongan Tahun 2009

Desa	Medis			Paramedis			Partisipasi Masyarakat	
	Dokter Umum	Dokter Spesialis	Dokter	Bidan	Perawat	Bidan Desa	Dukun Beranak	POD
[1]	[2]	[3]	[4]	[5]	[6]	[7]	[8]	[9]
(001) Sukakersa	-	-	-	1	1	1	-	10
(002) Mekarasih	-	-	-	-	1	3	-	9
(003) Ciranggem	-	-	-	1	1	2	-	6
(004) Cisampih	-	-	-	-	1	4	-	5
(006) Kadu	-	-	-	-	1	1	-	10
(007) Lebaksiuh	-	-	-	-	1	1	-	10
(008) Cintajaya	-	-	-	1	1	3	-	14
(009) Cipicung	-	-	-	-	1	5	-	8
(010) Jemah	-	-	-	-	1	2	-	11
(011) Cijeungjing	1	1	1	12	1	1	-	15
(012) Kadujaya	-	-	-	-	-	2	-	-
(013) Karedok	-	-	-	-	1	1	-	5
Jumlah :	1	1	1	15	11	26	-	103

Tabel 4.4.3.  
Jumlah Karang Taruna dan Anggota Serta Gugus Depan dan Anggota Pramuka  
Tahun 2009

Desa	Karang Taruna		Pramuka	
	Tarka	Anggota	Gugus Depan	Anggota
[1]	[2]	[3]	[4]	[5]
(001) Sukakersa	1	160	2	146
(002) Mekarasih	1	120	2	180
(003) Ciranggem	1	50	3	297
(004) Cisampih	1	60	2	246
(006) Kadu	1	35	1	147
(007) Lebaksiuh	1	100	2	142
(008) Cintajaya	1	100	2	137
(009) Cipicung	1	60	2	264
(010) Jemah	1	75	2	112
(011) Cijeungjing	1	78	1	186
(012) Kadujaya	1	45	3	182
(013) Karedok	1	50	1	189
Jumlah :	12	933	23	2.228



Tabel 4.4.4.  
Keberadaan Lembaga Swadaya Masyarakat Tahun 2009

Desa	Lembaga Swadaya Masyarakat Bidang				
	Lingkungan	Hukum	Anak	Perempuan	Lainnya
[1]	[2]	[3]	[4]	[5]	[6]
(001) Sukakersa	-	-	-	-	-
(002) Mekarasih	-	-	-	-	-
(003) Ciranggem	-	-	-	-	-
(004) Cisampih	-	-	-	-	-
(006) Kadu	-	-	-	-	-
(007) Lebaksiuh	-	-	-	-	-
(008) Cintajaya	-	-	-	-	-
(009) Cipicung	-	-	-	-	-
(010) Jemah	-	-	-	-	-
(011) Cijeungjing	-	-	-	-	-
(012) Kadujaya	-	-	-	-	-
(013) Karedok	-	-	-	-	-
Jumlah :	-	-	-	-	-

Tabel 4.4.5.  
Kejadian Bencana Alam Tahun 2009

Desa	Jenis Bencana Alam				
	Longsor	Agin	Topan	Banjir	Kebakaran
[1]	[2]	[3]	[4]	[5]	[6]
(001) Sukakersa	-	-	1	-	-
(002) Mekarasih	-	-	1	1	-
(003) Ciranggem	-	-	-	1	-
(004) Cisampih	1	-	-	1	-
(006) Kadu	-	-	1	-	-
(007) Lebaksiuh	-	-	1	-	-
(008) Cintajaya	-	-	-	-	-
(009) Cipicung	1	-	-	2	-
(010) Jemah	-	-	-	-	-
(011) Cijeungjing	1	-	-	-	-
(012) Kadujaya	1	-	-	-	-
(013) Karedok	-	-	1	1	-
Jumlah :	4	-	4	6	-

Tabel 4.4.6.  
Jumlah Sarana Olahraga Per Desa Tahun 2009

Desa	Jumlah Sarana						Jumlah
	Bola Voliy	Bulu tangkis	Footsal	Sepak bola	Tenis Lantai	Tenis Meja	
[1]	[2]	[3]	[4]	[5]	[6]	[7]	[8]
(001) Sukakersa	3	-	-	1	-	1	5
(002) Mekarasih	3	-	-	2	-	2	7
(003) Ciranggem	3	-	-	1	-	1	5
(004) Cisampih	3	-	-	-	-	3	6
(006) Kadu	2	-	-	1	-	3	6
(007) Lebaksiuh	3	-	-	-	-	2	5
(008) Cintajaya	2	-	-	1	-	3	6
(009) Cipicung	6	-	-	-	-	1	7
(010) Jemah	4	-	-	1	-	-	5
(011) Cijeungjing	3	2	-	-	-	2	7
(012) Kadujaya	2	-	-	1	1	1	5
(013) Karedok	1	-	-	-	-	2	3
Jumlah :	35	2	-	8	1	21	67

Tabel 4.5.1.1.  
Jumlah Prasarana Air Bersih dan Penggunaan Per Desa Tahun 2009

Desa	Sumur Pompa		Sumur Gali		Mata Air	
	Unit	KK	Unit	KK	Unit	KK
[1]	[2]	[3]	[4]	[5]	[6]	[7]
(001) Sukakersa	-	-	360	360	-	-
(002) Mekarasih	19	29	40	275	20	-
(003) Ciranggem	-	-	302	302	1	100
(004) Cisampih	-	-	7	37	3	145
(006) Kadu	1	25	15	15	3	451
(007) Lebaksiuh	2	71	12	102	4	397
(008) Cintajaya	-	-	45	180	4	226
(009) Cipicung	30	30	85	85	-	-
(010) Jemah	2	2	42	100	14	240
(011) Cijeungjing	-	-	58	58	8	520
(012) Kadujaya	2	2	13	13	2	125
(013) Karedok	2	40	-	-	4	100
Jumlah :	58	199	979	1.527	63	2.304

Tabel 4.5.1.2.  
Jumlah Prasarana Air Bersih dan Penggunaan Per Desa Tahun 2009

Desa	Hidran Umum		PAM	
	Unit	KK	Unit	KK
[1]	[8]	[9]	[10]	[11]
(001) Sukakersa	12	198	-	-
(002) Mekarasih	1	11	-	-
(003) Ciranggem	-	-	-	-
(004) Cisampih	-	-	-	-
(006) Kadu	4	145	-	-
(007) Lebaksiuh	-	-	-	-
(008) Cintajaya	10	151	-	-
(009) Cipicung	-	-	-	-
(010) Jemah	3	102	-	-
(011) Cijeungjing	2	54	-	-
(012) Kadujaya	2	102	-	-
(013) Karedok	3	214	-	-
Jumlah :	37	977	-	-

Tabel 4.5.2.  
Jumlah Penyandang Cacat Per Desa Tahun 2008

Desa	Jumlah Penyandang Cacat				
	Tuna Netra	Tuna Rungu	Tuna Wicara	Tuna Daksa	Tuna Grahita
[1]	[2]	[3]	[4]	[5]	[6]
(001) Sukakersa	2	1	-	-	2
(002) Mekarasih	1	-	-	-	3
(003) Ciranggem	2	-	-	2	4
(004) Cisampih	-	-	3	9	10
(006) Kadu	1	4	4	6	1
(007) Lebaksiuh	2	4	3	-	3
(008) Cintajaya	3	3	2	1	2
(009) Cipicung	7	4	2	1	2
(010) Jemah	-	-	2	-	2
(011) Cijeungjing	-	-	-	2	1
(012) Kadujaya	1	1	1	-	2
(013) Karedok	2	-	1	1	-
Jumlah :	21	17	18	22	32

Tabell 4.5.3.  
Jumlah Penyandang Cacat Per Desa Tahun 2008

Desa	Jumlah Penyandang Cacat				Jumlah
	Tuna Laras	Cacat Eks Kusta	Cacat Ganda	Tuna Rungu-wicara	
[1]	[7]	[8]	[9]	[10]	[11]
(001) Sukakersa	1	-	-	-	6
(002) Mekarasih	1	-	-	-	5
(003) Ciranggem	2	-	-	-	10
(004) Cisampih	9	1	-	3	35
(006) Kadu	1	-	1	8	26
(007) Lebaksiuh	-	-	-	7	19
(008) Cintajaya	2	-	-	2	15
(009) Cipicung	-	-	-	-	16
(010) Jemah	-	-	-	1	5
(011) Cijeungjing	-	-	-	3	6
(012) Kadujaya	-	-	-	-	5
(013) Karedok	-	-	-	2	6
Jumlah :	16	1	1	26	154

# **TABEL 5**

**Pertanian**

<http://sumedangkab.go.id>



Tabel 5.1.1.  
Luas Sawah Menurut Jenis Pengairan Tahun 2009

Desa	Luas Sawah		
	Teknis	½ Teknis	Tadah Hujan
[1]	[2]	[3]	[4]
(001) Sukakersa	-	50	155
(002) Mekarasih	115	-	74
(003) Ciranggem	-	67	118
(004) Cisampih	10	30	90
(006) Kadu	-	-	127
(007) Lebaksiuh	-	-	125
(008) Cintajaya	-	-	97
(009) Cipicung	14	-	83
(010) Jemah	48	10	80
(011) Cijeungjing	5	-	42
(012) Kadujaya	31	35	80
(013) Karedok	145	-	70
Jumlah :	368	192	1.141

Tabel 5.1.2.  
Luas Panen, Produksi, Hasil/ha Padi Sawah dan Ladang Tahun 2009

Desa	Luas Panen (Ha)	Produksi (Kuintal)	Hasil/ha
[1]	[2]	[3]	[4]
(001) Sukakersa	258	15.990	61,97
(002) Mekarasih	320	19.840	62,00
(003) Ciranggem	326	17.660	54,17
(004) Cisampih	245	12.860	52,49
(006) Kadu	186	11.850	63,71
(007) Lebaksiuh	220	11.810	53,68
(008) Cintajaya	122	7.420	60,82
(009) Cipicung	189	9.140	48,36
(010) Jemah	316	17.370	54,97
(011) Cijeungjing	126	5.510	43,73
(012) Kadujaya	209	10.960	52,44
(013) Karedok	525	35.090	66,84
Jumlah :	3.042	175.500	57,69

Tabel 5.1.3.  
Luas Panen, Produksi, Hasil/ha Produksi JagungTahun 2009

Desa	Luas Panen (Ha)	Produksi (Kuintal)	Hasil/ha
[1]	[2]	[3]	[4]
(001) Sukakersa	26	940	36,15
(002) Mekarasih	28	980	35,00
(003) Ciranggem	54	1.720	31,85
(004) Cisampih	45	1.440	32,00
(006) Kadu	14	480	34,29
(007) Lebaksiuh	59	1.870	31,69
(008) Cintajaya	68	2.380	35,00
(009) Cipicung	45	1.480	32,89
(010) Jemah	50	1.160	33,20
(011) Cijeungjing	44	1.360	30,91
(012) Kadujaya	43	1.450	33,72
(013) Karedok	10	350	35,00
Jumlah :	486	15.610	32,12

Tabel 5.1.4.  
Luas Panen, Produksi, Hasil/ha Ubi Kayu Tahun 2009

Desa	Luas Panen (Ha)	Produksi (Kuintal)	Hasil/ha
[1]	[2]	[3]	[4]
(001) Sukakersa	14	1.990	142,14
(002) Mekarasih	32	4.480	140,00
(003) Ciranggem	44	6.250	142,05
(004) Cisampih	39	5.510	141,28
(006) Kadu	7	980	140,00
(007) Lebaksiuh	51	7.220	141,57
(008) Cintajaya	53	3.730	70,38
(009) Cipicung	50	698	13,96
(010) Jemah	52	7.350	141,35
(011) Cijeungjing	40	5.570	139,25
(012) Kadujaya	44	6.180	140,45
(013) Karedok	5	700	140,00
Jumlah :	431	50.658	117,54

Tabel 5.1.5.  
Luas Panen, Produksi, Hasil/ha Kedelai Tahun 2009

Desa	Luas Panen (Ha)	Produksi (Kuintal)	Hasil/ha
[1]	[2]	[3]	[4]
(001) Sukakersa	14	130	9,29
(002) Mekarasih	22	240	10,91
(003) Ciranggem	20	200	10,00
(004) Cisampih	14	130	9,29
(006) Kadu	6	60	10,00
(007) Lebaksiuh	45	430	9,56
(008) Cintajaya	39	390	10,00
(009) Cipicung	45	440	9,78
(010) Jemah	15	150	10,00
(011) Cijeungjing	10	100	10,00
(012) Kadujaya	30	270	9,00
(013) Karedok	17	170	10,00
Jumlah :	277	2.710	9,78

Tabel 5.1.6.  
Luas Panen, Produksi, Hasil/ha Kacang Hijau Tahun 2009

Desa	Luas Panen (Ha)	Produksi (Kuintal)	Hasil/ha
[1]	[2]	[3]	[4]
(001) Sukakersa	8	60	7,50
(002) Mekarasih	13	110	8,46
(003) Ciranggem	23	180	7,83
(004) Cisampih	22	190	8,64
(006) Kadu	7	70	10,00
(007) Lebaksiuh	18	140	7,78
(008) Cintajaya	19	160	8,42
(009) Cipicung	23	190	8,26
(010) Jemah	18	140	7,78
(011) Cijeungjing	12	90	7,50
(012) Kadujaya	15	120	8,00
(013) Karedok	4	50	12,50
Jumlah :	182	1.500	8,24

Tabel 5.1.7.  
Luas Panen, Produksi, Hasil/ha UbiJalar Tahun 2009

Desa	Luas Panen (Ha)	Produksi (Kuintal)	Hasil/ha
[1]	[2]	[3]	[4]
(001) Sukakersa	2	280	140
(002) Mekarasih	3	420	140
(003) Ciranggem	4	560	140
(004) Cisampih	4	560	140
(006) Kadu	1	140	140
(007) Lebaksiuh	3	420	140
(008) Cintajaya	3	420	140
(009) Cipicung	3	420	140
(010) Jemah	3	420	140
(011) Cijeungjing	3	420	140
(012) Kadujaya	2	420	210
(013) Karedok	1	140	140
Jumlah :	32	4.620	144,38

Tabel 5.1.8.  
Luas Panen, Produksi, Hasil/ha Kacang Tanah Tahun 2009

Desa	Luas Panen (Ha)	Produksi (Kuintal)	Hasil/ha
[1]	[2]	[3]	[4]
(001) Sukakersa	4	40	10,00
(002) Mekarasih	12	160	13,33
(003) Ciranggem	25	340	13,60
(004) Cisampih	31	410	13,23
(006) Kadu	3	40	13,33
(007) Lebaksiuh	57	700	12,28
(008) Cintajaya	86	114	1,33
(009) Cipicung	49	620	12,65
(010) Jemah	57	700	12,28
(011) Cijeungjing	27	340	12,59
(012) Kadujaya	29	350	12,07
(013) Karedok	2	20	10,00
Jumlah :	382	3.834	10,04



Tabel 5.1.9  
Luas Panen dan Produksi Buah-buahan Tahun 2009

Desa	Jambu Biji		Jeruk		Mangga		Manggis	
	Luas panen (Ha)	Pro-duksi (Kwt)	Luas panen (Ha)	Pro-duksi (Kwt)	Luas panen (Ha)	Pro-duksi (Kwt)	Luas panen (Ha)	Pro-duksi (Kwt)
[1]	[2]	[3]	[4]	[5]	[6]	[7]	[8]	[9]
(001) Sukakersa	260	15	-	-	923	1.962	-	-
(002) Mekarasih	368	21	-	-	904	2.027	-	-
(003) Ciranggem	474	27	-	-	2.620	5.574	-	-
(004) Cisampih	545	33	-	-	1.421	3.132	-	-
(006) Kadu	546	35	-	-	3.490	7.852	-	-
(007) Lebaksiuh	580	38	-	-	4.161	9.506	-	-
(008) Cintajaya	685	38	-	-	2.758	6.219	-	-
(009) Cipicung	491	46	-	-	2.532	5.717	-	-
(010) Jemah	456	30	-	-	1.412	3.121	-	-
(011) Cijeungjing	474	27	-	-	-	-	-	-
(012) Kadujaya	380	27	-	-	1.105	2.470	-	-
(013) Karedok	560	24	-	-	1.796	3.961	-	-
Jumlah :	5819	361	-	-	23122	51541	-	-

Tabel 5.1.10  
Luas Panen dan Produksi Sayur-sayuran Tahun 2009

Desa	Bawang Merah		Bawang Putih		Kacang Panjang		Ketimun	
	Luas panen (Ha)	Pro-duksi (Kwt)	Luas panen (Ha)	Pro-duksi (Kwt)	Luas panen (Ha)	Pro-duksi (Kwt)	Luas panen (Ha)	Pro-duksi (Kwt)
[1]	[2]	[3]	[4]	[5]	[6]	[7]	[8]	[9]
(001) Sukakersa	-	-	-	-	-	-	-	-
(002) Mekarasih	-	-	-	-	-	-	-	-
(003) Ciranggem	-	-	-	-	-	-	-	-
(004) Cisampih	-	-	-	-	-	-	-	-
(006) Kadu	-	-	-	-	-	-	-	-
(007) Lebaksiuh	-	-	-	-	-	-	-	-
(008) Cintajaya	-	-	-	-	-	-	-	-
(009) Cipicung	5	15	-	-	-	-	3	24
(010) Jemah	-	-	-	-	2	8	3	24
(011) Cijeungjing	-	-	-	-	-	-	-	-
(012) Kadujaya	-	-	-	-	-	-	-	-
(013) Karedok	-	-	-	-	-	-	-	-
Jumlah :	5	15	-	-	2	8	6	48

# **TABEL 6**

**Industri**

<http://sumedangkab.go.id>

Tabel 6.1.  
Jumlah Industri Tahun 2009

Desa	Klasifikasi Industri				Jumlah
	Rumahtangga 0-4 orang	Kecil 5- 19 orang	Sedang 20-99 orang	Besar $\geq$ 100 orang	
[1]	[2]	[3]	[4]	[5]	[6]
(001) Sukakersa	3	2	-	-	5
(002) Mekarasih	2	5	-	-	7
(003) Ciranggem	6	11	-	-	17
(004) Cisampih	5	7	-	-	12
(006) Kadu	5	7	-	-	12
(007) Lebaksiuh	3	9	-	-	12
(008) Cintajaya	6	11	-	-	17
(009) Cipicung	5	9	1	-	15
(010) Jemah	4	4	-	-	8
(011) Cijeungjing	6	14	1	-	21
(012) Kadujaya	4	9	-	-	13
(013) Karedok	10	23	-	-	33
Jumlah :	59	111	2	-	172

Tabel 6.2  
Banyaknya Industri Menurut Jenis Industri Tahun 2008

Desa/Kelurahan	Jenis Industri					Jumlah
	Makanan dan Minuman	Kayu	Anyaman	Bata, Genteng dsj,	Lainnya	
[1]	[2]	[3]	[4]	[5]	[6]	[7]
(001) Sukakersa	10	5	-	-	-	15
(002) Mekarasih	23	4	2	-	-	29
(003) Ciranggem	31	4	15	-	-	50
(004) Cisampih	102	3	16	2	-	123
(006) Kadu	52	5	3	-	-	60
(007) Lebaksiuh	75	7	1	-	-	83
(008) Cintajaya	49	10	11	-	22	92
(009) Cipicung	25	6	3	-	-	34
(010) Jemah	70	4	-	-	-	74
(011) Cijeungjing	33	2	-	-	-	35
(012) Kadujaya	48	1	-	-	-	49
(013) Karedok	75	2	4	3	-	84
Jumlah :	593	53	55	5	22	728

Tabel 6.3.  
Banyaknya Pekerja Industri Menurut Jenis Industri Tahun 2009

Desa	Jenis Industri					Jumlah
	Makanan dan Minuman	Kayu	Anyaman	Bata, Genteng dsj,	Lainnya	
[1]	[2]	[3]	[4]	[5]	[6]	[7]
(001) Sukakersa	-	-	-	-	-	-
(002) Mekarasih	-	-	-	-	-	-
(003) Ciranggem	-	-	-	-	-	-
(004) Cisampih	-	-	-	-	-	-
(006) Kadu	-	-	-	-	-	-
(007) Lebaksiuh	-	-	-	-	-	-
(008) Cintajaya	-	-	-	-	-	-
(009) Cipicung	-	-	-	-	-	-
(010) Jemah	-	-	-	-	-	-
(011) Cijeungjing	-	-	-	-	-	-
(012) Kadujaya	-	-	-	-	-	-
(013) Karedok	-	-	-	-	-	-
Jumlah :	-	-	-	-	-	-

# **TABEL 7**

## **Perekonomian**

<http://sumedangkab.id>

Tabel 7.1.  
Kelompok Toko, Pasar Dirinci Menurut Desa Tahun 2008

Desa	Jumlah Toko/Warung	Kelompok Toko	Pasar
[1]	[2]	[3]	[4]
(001) Sukakersa	18	-	-
(002) Mekarasih	24	-	-
(003) Ciranggem	28	-	-
(004) Cisampih	27	-	-
(006) Kadu	24	-	-
(007) Lebaksiuh	20	-	-
(008) Cintajaya	33	-	-
(009) Cipicung	44	-	-
(010) Jemah	28	-	-
(011) Cijeungjing	33	-	-
(012) Kadujaya	32	-	-
(013) Karedok	34	-	-
Jumlah :	345	-	-



Tabel 7.2.  
Koperasi dan KUD Dirinci Menurut Desa/Kelurahan Tahun 2009

Desa	Koperasi Non KUD	KUD	Jumlah Koperasi
[1]	[2]	[3]	[4]
(001) Sukakersa	-	-	-
(002) Mekarasih	-	-	-
(003) Ciranggem	-	-	-
(004) Cisampih	-	-	-
(006) Kadu	-	-	-
(007) Lebaksiuh	-	-	-
(008) Cintajaya	-	-	-
(009) Cipicung	-	-	-
(010) Jemah	-	-	-
(011) Cijeungjing	-	1	1
(012) Kadujaya	-	-	-
(013) Karedok	-	-	-
Jumlah :	-	1	1

Tabel 7.3.  
Banyaknya Anggota dan Pengurus Koperasi Tahun 2009

Desa	Jumlah Koperasi	Pengurus	Anggota
[1]	[2]	[3]	[4]
(001) Sukakersa	-	-	-
(002) Mekarasih	-	-	-
(003) Ciranggem	-	-	-
(004) Cisampih	-	-	-
(006) Kadu	-	-	-
(007) Lebaksiuh	-	-	-
(008) Cintajaya	-	-	-
(009) Cipicung	-	-	-
(010) Jemah	-	-	-
(011) Cijeungjing	1	7	125
(012) Kadujaya	-	-	-
(013) Karedok	-	-	-
Jumlah :	1	7	125

Tabel 7.4  
Jumlah Bank dan Lembaga Keuangan Tahun 2009

Desa	Lembaga Keuangan		Jumlah
	Bank	Lainnya	
[1]	[2]	[3]	[4]
(001) Sukakersa	-	-	-
(002) Mekarasih	-	1	1
(003) Ciranggem	-	1	1
(004) Cisampih	-	1	1
(006) Kadu	-	1	1
(007) Lebaksiuh	-	-	-
(008) Cintajaya	-	1	1
(009) Cipicung	-	1	1
(010) Jemah	-	1	1
(011) Cijeungjing	1	3	4
(012) Kadujaya	-	2	2
(013) Karedok	-	1	1
Jumlah :	1	13	14

# **TABEL 8**

**Perhubungan**

<http://sumedangkab.go.id>

Tabel 8.1.  
Panjang Jalan Desa Tahun 2009

Desa	Panjang Jalan (Km)	Jenis Permukaan		
		Aspal	Diperkeras	Tanah
[1]	[2]	[3]	[4]	[5]
(001) Sukakersa	4	-	-	4
(002) Mekarasih	7	4	-	3
(003) Ciranggem	4	2	-	2
(004) Cisampih	6	2	-	4
(006) Kadu	4	-	-	4
(007) Lebaksiuh	4	-	-	4
(008) Cintajaya	5	-	-	5
(009) Cipicung	5	5	-	-
(010) Jemah	7	2	-	5
(011) Cijeungjing	2	-	-	2
(012) Kadujaya	1	-	-	1
(013) Karedok	5	-	-	5
Jumlah :	54	15	-	39

Tabel 8.2.  
 Persentase Kerusakan Panjang Jalan Desa Tahun 2009

Desa	Panjang jalan aspal	Persentase Kerusakan
[1]	[2]	[3]
(001) Sukakersa	-	-
(002) Mekarasih	4	-
(003) Ciranggem	2	-
(004) Cisampih	2	-
(006) Kadu	-	-
(007) Lebaksiuh	-	-
(008) Cintajaya	-	-
(009) Cipicung	5	-
(010) Jemah	2	-
(011) Cijeungjing	-	-
(012) Kadujaya	-	-
(013) Karedok	-	-
Jumlah :	15	-

Tabel 8.3.  
Jumlah Kendaraan Masyarakat Desa Tahun 2009

Desa	Sedan	Jeep	Angkutan	Mini Bus	Truck	Motor
[1]	[2]	[3]	[4]	[5]	[6]	[7]
(001) Sukakersa	-	4	8	1	-	63
(002) Mekarasih	-	-	3	2	-	83
(003) Ciranggem	-	-	3	2	-	77
(004) Cisampih	-	1	2	1	-	68
(006) Kadu	-	3	3	-	-	76
(007) Lebaksuh	-	4	-	-	1	70
(008) Cintajaya	-	2	4	-	1	90
(009) Copicung	-	-	3	3	2	89
(010) Jemah	-	-	2	1	-	46
(011) Cijeungjing	1	2	4	2	6	143
(012) Kadujaya	1	-	8	2	1	107
(013) Karedok	-	-	2	-	2	75
Jumlah :	2	16	42	14	13	987

Tabel 8.4.  
Jumlah Jenis Jembatan Tahun 2009

Desa	Beton	Besi	Kayu
[1]	[2]	[3]	[4]
(001) Sukakersa	1	1	-
(002) Mekarasih	1	1	-
(003) Ciranggem	-	1	1
(004) Cisampih	2	-	-
(006) Kadu	-	1	-
(007) Lebaksiuh	-	-	-
(008) Cintajaya	-	1	-
(009) Cipicung	3	1	-
(010) Jemah	1	-	-
(011) Cijeungjing	2	1	-
(012) Kadujaya	1	1	-
(013) Karedok	-	1	-
Jumlah :	11	9	1



Tabel 8.5.  
Jumlah TV, Radio, Hp, Tlp dirinci Per Desa Tahun 2009

Desa	TV	Radio	Tlp	Hp
[1]	[2]	[3]	[4]	[5]
(001) Sukakersa	248	402	1	63
(002) Mekarasih	320	122	-	61
(003) Ciranggem	440	255	1	70
(004) Cisampih	356	283	-	38
(006) Kadu	340	206	-	86
(007) Lebaksiuh	364	251	-	32
(008) Cintajaya	402	320	1	42
(009) Cipicung	502	765	3	83
(010) Jemah	255	103	1	60
(011) Cijeungjing	345	410	6	96
(012) Kadujaya	336	181	5	90
(013) Karedok	370	85	4	76
Jumlah :	4278	3383	22	797

# **TABEL 9**

## **Keuangan Desa**

<http://sumedangkab.id>

Tabel 9.1.  
Kegiatan Pembangunan Desa dan Jumlah APBDES  
Dirinci Per Desa Tahun 2009

Desa	Bantuan Pemerintah Pusat		Bantuan Pemerintah Provinsi	
	Kegiatan	Jumlah Dana (Juta Rupiah)	Kegiatan	Jumlah Dana (Juta Rupiah)
[1]	[2]	[3]	[4]	[5]
(001) Sukakersa	-	-	-	10
(002) Mekarasih	-	-	-	10
(003) Ciranggem	-	-	-	10
(004) Cisampih	-	-	-	10
(006) Kadu	-	-	-	10
(007) Lebaksiuh	-	-	-	10
(008) Cintajaya	-	-	-	10
(009) Cipicung	-	-	-	10
(010) Jemah	-	-	-	10
(011) Cijeungjing	-	-	-	10
(012) Kadujaya	-	-	-	10
(013) Karedok	-	-	-	10
Jumlah :	-	-	-	120

Tabel 9.1.  
Kegiatan Pembangunan Desa dan Jumlah APBDES  
Dirinci Per Desa Tahun 2009

Desa	Bantuan Pemerintah Kabupaten		Swadaya Murni	
	Kegiatan	Jumlah Dana (Juta Rupiah)	Kegiatan	Jumlah Dana (Rp)
[1]	[6]	[7]	[8]	[9]
(001) Sukakersa	-	-	-	-
(002) Mekarasih	-	-	-	-
(003) Ciranggem	-	-	14	183.992.000
(004) Cisampih	-	-	13	106.800.000
(006) Kadu	-	-	19	141.040.000
(007) Lebaksuh	-	-	11	88.950.000
(008) Cintajaya	-	-	7	208.000.000
(009) Cipicung	-	-	12	143.125.000
(010) Jemah	-	-	11	302.355.000
(011) Cijeungjing	-	-	10	133.752.000
(012) Kadujaya	-	-	13	67.800.000
(013) Karedok	-	-	-	-
Jumlah :	-	-	110	1.375.814.000

Tabel 9.1.  
Kegiatan Pembangunan Desa dan Jumlah APBDES  
Dirinci Per Desa Tahun 2009

Desa	Jumlah APBDES	Jumlah Dana Perimbangan Desa
[1]	[10]	[11]
(001) Sukakersa	149.399.700	86.200.000
(002) Mekarasih	-	-
(003) Ciranggem	320.946.000	88.500.000
(004) Cisampih	205.660.000	85.200.000
(006) Kadu	266.900.000	86.100.000
(007) Lebaksiuh	206.340.000	86.100.000
(008) Cintajaya	340.970.000	84.500.000
(009) Cipicung	259.908.000	86.800.000
(010) Jemah	387.055.000	83.500.000
(011) Cijeungjing	225.380.000	83.500.000
(012) Kadujaya	197.600.000	69.600.000
(013) Karedok	-	-
Jumlah :	2.560.158.700	840.000.000