



1102001.1377.010

KECAMATAN PARIAMAN SELATAN DALAM ANGKA *South Pariaman District in Figures* 2012



BADAN PUSAT STATISTIK KOTA PARIAMAN
BPS – Statistics Indonesia, Pariaman Municipality

KATA SAMBUTAN

Keberhasilan pelaksanaan pembangunan sangat memerlukan data statistik yang akurat, tepat, cermat, lengkap dan terpercaya. Publikasi "**Kecamatan Pariaman Selatan Dalam Angka 2012**" ini merupakan salah satu usaha menyediakan data dan informasi yang sangat berguna bagi keperluan perencanaan pembangunan daerah.

Dengan adanya publikasi ini, diharapkan seluruh konsumen data dan instansi-instansi yang membutuhkan dapat memanfaatkannya untuk berbagai keperluan dan kepentingan.

Penghargaan dan terima kasih disampaikan kepada Bappeda dan BPS (Badan Pusat Statistik) Kota Pariaman yang telah berusaha dan berupaya sungguh-sungguh untuk tetap menerbitkan publikasi kecamatan dalam angka ini.

Kepada Koordinator Statistik Kecamatan Pariaman Selatan selaku pengumpul dan penghimpun data di lapangan, sangat diharapkan selalu berupaya meningkatkan kualitas dan kuantitas data. Sehingga data dan informasi yang dikumpulkan merupakan gambaran yang sebenarnya dari kecamatan ini.

Kurai Taji, Agustus 2012

Camat Pariaman Selatan

Yusrizal, S.Pd

NIP 196402021988031009

FOREWORD

The success of development implementation was needed the statistical data with accuracy, exactly, complete and reliable. This “2012 Pariaman Selatan In Figures” publication is one of initiative to prepare the data and information that use for municipal development planning.

With this publication, in expected to all data user and institutions who needed can make use of it for any interests.

The appreciation and thanks to Statistics of Pariaman Municipality and Regional Development Planning Board who had tried and make serious efforts to release this “Districts in Figures” publication.

To the statistical official of Pariaman Selatan as a data collector, we hope to always do efforts to increase the quantity and quality of data. So the data and the information will give the true description of this district.

Kurai Taji, August 2012

District Head of South Pariaman

Yusrizal, S.Pd

NIP 196402021988031009



KATA PENGANTAR

Publikasi “**Kecamatan Pariaman Selatan Dalam Angka 2012**” merupakan kumpulan data pokok di kecamatan yang diterbitkan secara rutin setiap tahunnya.

Kami menyadari publikasi ini belum dapat sepenuhnya memenuhi kebutuhan yang dikehendaki para pemakai data, namun demikian kami yakin buku ini sudah dapat dimanfaatkan dan digunakan oleh konsumen data atau instansi yang membutuhkan.

Publikasi ini dapat kami terbitkan berkat bantuan Dinas/Instansi yang ada di Kecamatan Pariaman Selatan, oleh karena itu kami sampaikan penghargaan.

Selanjutnya kritikan dan saran yang bersifat membangun kami harapkan untuk perbaikan pada masa yang akan datang. Akhirnya kepada semua pihak yang telah berpartisipasi hingga terbitnya publikasi ini kami ucapkan terima kasih.

Pariaman, Agustus 2012

Penyusun,

Babussalam CR, S.ST
NIP 198408202007011004



PREFACE

This “2012 Pariaman Selatan In Figures” Publication was a primary data collection in district that had been published in every year.

We realize that this publication had not quite yet for the needed of data user, but we believe this publication can be used for data user or institution who needed.

This publications can be published by support of Public Service/Office in South Pariaman Districts, because of that we say for extentions .

Therefore, we accept critics and suggestions for improving this publication in the future. At last, to the cooperation and supports, we extend our appreciation and thanks

Pariaman, August 2012

Composer,

Babussalam CR, S.ST
NIP 198408202007011004

DAFTAR ISI
Contents

	Halaman
Kata Sambutan / <i>Foreword</i>	iii
Kata Pengantar / <i>Preface</i>	v
Daftar Isi / <i>Contents</i>	vii
Tabel - Tabel :	
<i>Tables</i>	
1.1. Letak Geografis, Batas dan Luas Daerah <i>Geographical Location, Boundaries and Area</i>	2
1.2. Luas Daerah Menurut Desa <i>Area by Villages(Km²)</i>	3
1.3. Luas Tanah Menurut Jenis Penggunaannya (Ha) <i>Land Area by Kind of Uses (Hectare))</i>	4
1.4. Jarak Desa ke Ibukota Kecamatan, Balai Kota dan Provinsi / <i>Distance between Villages and Capital of District, Municipal, and Province (km)</i>	5
2.1. Nama-nama Desa dan Nagari <i>Name of Villages by Traditional Sub-districts</i>	7
2.2. Nama Desa dan Jumlah Dusun <i>Name of Villages and Number of Village Cluster</i>	8
2.3. Jumlah Pegawai Negeri Sipil/Dinas/Instansi Menurut Golongan / Ruang Gaji / <i>Number of Civil Servants by Rank</i>	9
2.4. Jumlah Pegawai Negeri Sipil di Kecamatan Pariaman Selatan <i>Number of Civil Servants in Pariaman Selatan District</i>	10
2.5. Jumlah Pegawai Negeri Sipil di Kecamatan Pariaman Selatan Menurut Pendidikan Tertinggi yang Ditamatkan / <i>Number of Civil Servants in Pariaman Selatan District by Education Level</i>	11
3.1. Jumlah Penduduk Kecamatan Pariaman Tahun 2008 - 2011 <i>Population of Pariaman Selatan District from 2008 to 2011</i>	13
3.2. Jumlah Penduduk Menurut Desa, Jenis Kelamin dan Rasio Jenis Kelamin / <i>Population by Villages, Gender, and Sex Ratio</i>	14
3.3. Luas Daerah, Jumlah Penduduk, dan Kepadatan Penduduk Menurut Desa (jiwa/Km ²)/ <i>Area, Population, and Population Density by Villages</i>	15
3.4. Jumlah Penduduk Menurut Desa dan Kelompok Usia/ <i>Number Population by Villages and Age Groups</i>	16

3.5.	Penduduk Menurut Kelompok Umur dan Jenis Kelamin <i>Population by Age Groups and Gender.....</i>	17
3.6.	Penduduk Usia 7-12 tahun Menurut Desa dan Jenis Kelamin <i>Population at 7-12 Years Old by Villages and Gender.....</i>	18
3.7.	Penduduk Usia 13-15 tahun Menurut Desa dan Jenis Kelamin <i>Population at 13-15 Years Old by Villages and Gender.....</i>	19
3.8.	Penduduk Usia 16-18 tahun Menurut Desa dan Jenis Kelamin <i>Population at 16-18 Years Old by Villages and Gender.....</i>	20
3.9.	Jumlah Rumah Tangga Menurut Desa dan Tahapan Keluarga Sejahtera / <i>Number of Household by Villages and Welfare Level</i>	21
4.1.	Jumlah Sekolah Negeri dan Swasta Menurut Tingkat Pendidikan dan Status / <i>Number of Public and Private School by Education Level and Type of School</i>	23
4.2.	Jumlah Kelas, Guru, dan Murid Menurut Tingkat Pendidikan <i>Number of Class, Teachers and Pupils by Education Level</i>	24
4.3.	Rasio Murid Terhadap Guru Menurut Tingkat Pendidikan <i>Ratio Pupils - Teachers by Education Level</i>	25
4.4.	Jumlah Madrasah Menurut Tingkat Pendidikan dan Status <i>Number of Islamic School by Education Level and Type of Schools</i>	26
4.5.	Jumlah Kelas, Guru, dan Murid Madrasah Menurut Tingkat Pendidikan <i>Number of Class, Teachers and Pupils at Islamic School by Education Level</i>	27
4.6.	Ratio Murid Terhadap Guru pada Madrasah Menurut Tingkat Pendidikan / <i>Ratio Pupils – Teachers at Islamic Schools by Education Level</i>	28
4.7.	Jumlah Peserta Ujian Nasional Lulus dan Persentase Kelulusan Menurut Tingkat Pendidikan di Sekolah Negeri dan Swasta/ <i>Number of National Exam, Graduates, and Percentage of Graduation by Education Level in Public and Private School</i>	29
4.8.	Jumlah Peserta Ujian Nasional Lulus dan Persentase Kelulusan Menurut Tingkat Pendidikan di Madrasah Negeri dan Swasta/ <i>Number of National Exam Participant and Graduates by Education Level in Public and Private Islamic School</i>	30
4.9.	Jumlah Guru Menurut Kepegawaian dan Tingkat Pendidikan Negeri dan Swasta/ <i>Number of Teachers by Status and Education Level in Public and Private</i>	31
4.10	Jumlah Guru Madrasah Menurut Status Kepegawaian dan Tingkat Pendidikan / <i>Number of Teachers by Status and Education Level.....</i>	32
5.1	Jumlah Puskesmas dan Posyandu Menurut Desa/ <i>Number of Public Health Centre and Child Health Service by Villages</i>	34


5.2.	Jumlah Dokter, Tenaga Medis dan Dukun Terlatih Menurut Desa/ <i>Number of Doctors, Paramedic and Tradisional Paramedic by Villages</i>	35
5.3.	Jumlah Kunjungan pada Puskesmas Menurut Bulan dan Jenis Kelamin <i>Number of Attendance to Public Health Centre by Month dan Gender</i>	36
5.4.	Jumlah Pasien Penyakit Menular yang Berkunjung ke Puskesmas Menurut Jenis Kelamin / <i>Number of Patient of Infectious Disease by Gender</i>	37
5.5.	Jumlah Imunisasi yang Pernah Diberikan Pada Balita Menurut Desa dan Jenis Imunisasi/ <i>Number of Immunizations given to children by villages and kind</i>	38
5.6.	Jumlah Ibu Hamil dan Calon Pengantin Baru yang Pernah Diimunisasi Anti Tetanus I dan II/ Menurut Desa / <i>Number of Pregnant Mother and Prospectus Couple that Have Been Given Immunization Anti Tetanus I dan II by Villages</i>	39
5.7.	Jumlah Pos Keluarga Berencana dan Akseptor Keluarga Berencana Menurut Desa/ <i>Number of Family Planning Service Centre and Acceptors By Villages</i>	40
5.8.	Target dan Realisasi Akseptor KB Menurut Desa <i>Target and Realizaiton of Family Planning Program Acceptor</i>	41
5.9.	Jumlah Akseptor KB Menurut Desa dan Jenis Kontrasepsi yang Digunakan / <i>Number of Family Planning Acceptor By Villages and Kind of Contraception</i>	42
6.1.	Jumlah Tempat Ibadah Menurut Desa <i>Number of Religious Place by Villages</i>	44
6.2.	Jumlah Jemaah Haji Menurut Desa <i>Number of Hajj Pilgrims by Villages</i>	45
6.3.	Jumlah Jemaah Haji Menurut Jenis Kelamin dan Kelompok Umur <i>Number of Hajj Pilgrims by Gender and Age Groups</i>	46
6.4.	Jumlah Jemaah Haji Menurut Pekerjaan dan Jenis Kelamin <i>Number of Hajj Pilgrims by Occupation and Gender</i>	47
6.5.	Jumlah Jemaah Haji Menurut Pendidikan dan Jenis Kelamin <i>Number of Hajj Pilgrims by Education Level and Gender</i>	48
6.6.	Jumlah Nikah, Talak / Cerai dan Rujuk <i>Number of Marriage, Divorce and Reconciliation</i>	49
6.7.	Banyaknya Perceraian Menurut Alasan Terjadinya Perceraian <i>Number of Divorce by Causes</i>	50
6.8.	Jumlah Hewan Qurban yang Disembelih pada Hari Raya Idul Adha <i>Number of Slaughtered Cattle in Islamic Day Celebration</i>	51
7.1.	Luas Lahan Sawah dan Bukan Sawah <i>Area of Wet Land and Dry Land</i>	53

7.2.	Luas Panen, Produksi, dan Rata-rata Produksi Padi (Sawah + Ladang) <i>Harvested Area, Production, and Average Production of Paddy</i>	54
7.3.	Luas Panen dan Produksi Palawija Menurut Jenisnya <i>Harvested Area and Production of Foodcrops by Kind</i>	55
7.4.	Luas Lahan Produktif Tanaman Perkebunan di Kecamatan Pariaman Selatan / <i>Productive Area of Small Holder Plantation at Pariaman Selatan District</i>	56
7.5.	Produksi Tanaman Perkebunan di Kecamatan Pariaman Selatan <i>Production of Small Holder Plantation at Pariaman Selatan District</i> ..	57
7.6.	Populasi Peternakan <i>Population of Animal Husbandary</i>	58
7.7.	Luas Area Perikanan Darat di Kecamatan Pariaman Selatan <i>Harvested Area of Inland Fish at Pariaman Selatan District</i>	59
7.8.	Luas Panen dan Produksi Buah-buahan <i>Harvested Area and Production of Fruits</i>	60
8.1.	Jumlah Industri Kerajinan Kecil dan Besar/Sedang <i>Number of Industries Handicraft</i>	62
8.2.	Penggunaan Sumber Penerangan Rumah Tangga Menurut Desa <i>Number of Electric and Non Electric Customer by Villages</i>	63
9.1.	Panjang Jalan Menurut Jenis Permukaan Jalan <i>Road Length by Type of Surface</i>	65
9.2.	Jumlah Jembatan dan Kondisinya Menurut Desa <i>Number of Bridge and Bridge's Condition by Village</i>	66
9.3.	Jumlah Kendaraan Bermotor Menurut Desa dan Jenisnya <i>Number of Motorized Vehicle by Villages and Kind</i>	67
9.4.	Jumlah Kendaraan Tak Bermotor Menurut Jenisnya <i>Number of Non Motorized Vehicle by Kind</i>	68
9.5.	Jumlah Televisi Umum Menurut Desa dan Kondisi <i>Number of Public Televisions by Village and Condition</i>	69
9.6.	Jumlah Sarana Komunikasi Menurut Desa <i>Number of Communication Unit by Villages</i>	70
9.7.	Jumlah Surat Pos yang Dikirim dan Diterima <i>Number of Post Letter Sent and Received</i>	71
9.8.	Jumlah Paket Pos yang Dikirim dan Diterima <i>Number of Parcels Sent and Received</i>	72
9.9.	Jumlah Pos Tercatat yang Dikirim dan Diterima <i>Number of Registered Mail Sent and Received</i>	73
9.10.	Jumlah Pos Wesel yang Dikirim dan Diterima <i>Number of Money Orders Sent and Received</i>	74
10.1.	Target dan Realisasi PBB menurut Desa <i>Target and Realization of PBB by Villages</i>	75

10.2.	Perkembangan Jumlah LPN dan BPR <i>Number of Traditional Village Financial and Public Credit Bank</i>	77
10.3.	Perkembangan Jumlah Nasabah LPN dan BPR <i>Number of Customer of Traditional Village Financial and Public Credit Bank.....</i>	78

<http://pariamankota.bps.go.id>

KECAMATAN PARIAMAN SELATAN DALAM ANGKA
PARIAMAN SELATAN IN FIGURES
2012



KEADAAN GEOGRAFIS
GEOGRAPHICAL CONDITION

Tabel : 1. 1. Letak Geografis, Batas dan Luas Daerah /
Table *Geographical, Boundaries and Area*

Uraian / <i>Explanation</i>	Keterangan / <i>Note</i>
(1)	(2)
1. Letak Geografis / <i>Geographical</i>	100 08'00" Bujur Timur/ East Longitude 0 33'38" Lintang Selatan / South Latitude
2. Batas Wilayah / <i>Boundaries of District</i>	
a. Sebelah Utara / <i>North</i>	Kabupaten Padang Pariaman
b. Sebelah Selatan / <i>South</i>	Samudera Indonesia
c. Sebelah Barat / <i>West</i>	Kecamatan Pariaman Tengah
d. Sebelah Timur / <i>East</i>	Kabupaten Padang Pariaman
3. Luas Daerah/ <i>Area</i>	16,82 Km ²
4. Ketinggian Dari Permukaan Lau <i>Altitude</i>	2 Meter

Sumber : Kantor Camat Pariaman Selatan
Source : *District Office of Pariaman Selatan*

Tabel : 1. 2. Luas Daerah Menurut Desa
 Table Area By Villages
 (Km²)

Desa / Villages	Luas Daerah/Area (Km ²)
(1)	(2)
1. Pasir Sunur	0,61
2. Marunggi	5,02
3. Kampung Apar	0,70
4. Sikabu	0,40
5. Palak Aneh	0,64
6. Padang Cakur	0,78
7. Taluk	0,97
8. Marabau	0,71
9. Sungai Kasai	0,76
10. Batang Tajongkek	0,82
11. Balai Kurai Taji	0,53
12. Pauh	0,53
13. Simpang	0,26
14. Toboh Palabah	0,85
15. Rambai	0,69
16. Punggung Lading	1,95
Jumlah / Total	16,82

Sumber : Badan Pertanahan Nasional Kota Pariaman
 Source : National Land Agency of Pariaman Municipality

Tabel : 1. 3. Luas Tanah Menurut Jenis Penggunaannya (Ha)
Table : *Land Area by Kind of Uses (Hectare)*

	Penggunaan / <i>Utilization</i>	Luas Areal/ Land Area
	(1)	(2)
1 .	Sawah / <i>Wet Land</i>	689,62
2 .	Ladang / <i>Shiting Cultivation</i>	538,24
3 .	Perkebunan / <i>Plantation</i>	117,74
4 .	Pemukiman / <i>Settlement</i>	235,48
5 .	Jalan / <i>Street Area</i>	84,10
6 .	Lainnya / <i>Others</i>	16,82
	Jumlah / <i>Total</i>	1682,00

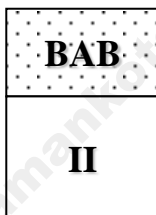
Sumber : Badan Pertanahan Nasional Kota Pariaman
Source : *National Land Agency of Pariaman Municipality*

Tabel : 1. 4. Jarak Desa ke Ibukota Kecamatan, Balai Kota, dan Provinsi
Table *Distance Between Villages and Capital of District, Municipal, and Province*
 2011 (Km)

Desa / Village	Jarak ke Ibukota / Distance to the Capital of		
	Kecamatan / District	Balai Kota / City Hall	Provinsi / Province
(1)	(2)	(3)	(4)
1. Pasir Sunur	4,5	6,5	50,0
2. Marunggi	4,0	6,0	63,0
3. Kampung Apar	2,5	4,5	52,5
4. Sikabu	2,0	4,0	52,0
5. Palak Aneh	2,0	4,0	52,0
6. Padang Cakur	3,5	3,5	53,0
7. Taluk	5,0	5,0	55,0
8. Marabau	2,0	3,5	51,0
9. Sungai Kasai	1,5	4,0	51,0
10. Batang Tajongkek	1,5	4,0	50,0
11. Balai Kurai Taji	0,5	3,5	49,0
12. Pauh	0,5	3,5	49,0
13. Simpang	0,5	3,0	50,0
14. Toboh Palabah	1,0	3,0	49,0
15. Rambai	1,5	4,0	51,0
16. Punggun Lading	2,5	5,0	52,0

Sumber : Badan Perencanaan Pembangunan Daerah Kota Pariaman
 Source : *Regional Development Planning Board of Pariaman Municipality*

KECAMATAN PARIAMAN SELATAN DALAM ANGKA
PARIAMAN SELATAN IN FIGURES
2012



PEMERINTAHAN
GOVERNMENT

Tabel : 2. 1. Nama-nama Desa dan Nagari

Table Name of Villages by Traditional Sub District

Nama Desa / Name of Village	Nama Nagari / Name of Traditional District
(1)	(2)
1. Pasir Sunur	Sunur
2. Marunggi	Kurai Taji
3. Kampung Apar	Kurai Taji
4. Sikabu	Kurai Taji
5. Palak Aneh	Kurai Taji
6. Padang Cakur	Kurai Taji
7. Taluk	Kurai Taji
8. Marabau	Kurai Taji
9. Sungai Kasai	Kurai Taji
10. Batang Tajongkek	Kurai Taji
11. Balai Kurai Taji	Kurai Taji
12. Pauh	Kurai Taji
13. Simpang	Kurai Taji
14. Toboh Palabah	Kurai Taji
15. Rambai	Lareh Nan Panjang
16. Punggung Lading	Lareh Nan Panjang

Sumber : Kantor Kecamatan Pariaman Selatan

Source : District Office of Pariaman Selatan

Tabel : 2. 2. Nama Desa dan Jumlah Dusun

Table Name of Villages and Number of Village Cluster

Nama Desa / Name of Village	Jumlah Dusun / Number of Village Cluster
(1)	(2)
1. Pasir Sunur	2
2. Marunggi	6
3. Kampung Apar	3
4. Sikabu	2
5. Palak Aneh	3
6. Padang Cakur	2
7. Taluk	3
8. Marabau	3
9. Sungai Kasai	3
10. Batang Tajongkek	3
11. Balai Kurai Taji	3
12. Pauh	4
13. Simpang	3
14. Toboh Palabah	3
15. Rambai	2
16. Punggung Lading	3
Jumlah / Total	48

Sumber : Kantor Kecamatan Pariaman Selatan

Source : District Office of Pariaman Selatan

Tabel : 2. 3. Jumlah Pegawai Negeri Sipil/Dinas/Instansi Menurut Golongan/Ruang Gaji
Table : *Number of Civil Servants by Rank*

	Golongan / Ruang Gaji / <i>Rank</i>	Laki-laki / <i>Male</i>	Perempuan / <i>Female</i>	Jumlah / <i>Total</i>
	(1)	(2)	(3)	(4)
1.	Golongan I / <i>First Rank</i>	3	1	4
2.	Golongan II / <i>Second Rank</i>	34	75	109
3.	Golongan III / <i>Third Rank</i>	57	123	180
4.	Golongan IV / <i>Fourth Rank</i>	16	121	137
	Jumlah / <i>Total</i>	110	320	430

Sumber : Kantor Camat Pariaman Selatan

Source : *District Office of Pariaman Selatan*

Tabel : 2. 4. Jumlah Pegawai Negeri Sipil di Kecamatan Pariaman Selatan

Table Number of Civil Servants in Pariaman Selatan District

Unit Organisasi / Placement	Jenis Kelamin / Gender	Golongan / Rank				Jumlah / Total
		I	II	III	IV	
(1)	(2)	(3)	(4)	(5)	(6)	(7)
1. Kantor Camat Pariaman Selatan	Laki-laki	0	0	5	0	5
	Perempuan	0	3	2	1	6
2. Puskesmas Kurai Taji	Laki-laki	0	22	5	0	27
	Perempuan	0	28	33	0	61
3. KUA Pariaman Selatan	Laki-laki	0	1	2	0	3
	Perempuan	0	1	1	0	2
4. Kantor Cabang Dinas Pendidikan	Laki-laki	0	1	2	0	3
	Perempuan	0	2	2	10	14
5. Kantor Penyuluh Pertanian	Laki-laki	0	0	1	0	1
	Perempuan	0	1	3	0	4
6. SD Negeri se-Kecamatan Pariaman Selatan	Laki-laki	3	9	6	3	21
	Perempuan	1	40	29	68	138
7. SMP Negeri se-Kecamatan Pariaman Selatan	Laki-laki	0	1	28	8	37
	Perempuan	0	0	20	32	52
8. SMU Negeri se-Kecamatan Pariaman Selatan	Laki-laki	0	0	8	5	13
	Perempuan	0	0	33	10	43
9. SMK Negeri se-Kecamatan Pariaman Selatan	Laki-laki	0	0	0	0	0
	Perempuan	0	0	0	0	0
Jumlah / Total		4	109	180	137	430

Sumber : Dinas / Instansi Se Kecamatan Pariaman Selatan

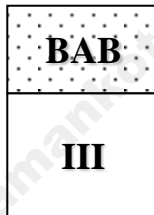
Source : All Office at Pariaman Selatan District

Tabel : 2. 5 Jumlah Pegawai Negeri Sipil di Kecamatan Pariaman Selatan Menurut Pendidikan Tertinggi yang Ditamatkan
Number of Civil Servants in Pariaman Selatan District by Education Level

	Pendidikan Tertinggi / <i>Education Level</i>	Laki-laki / <i>Male</i>	Perempuan / <i>Female</i>	Jumlah / <i>Total</i>
	(1)	(2)	(3)	(4)
1.	Sekolah Dasar <i>Elementary School</i>	4	1	5
2.	Sekolah Lanjutan Tingkat Pertar <i>Junior High School</i>	1	0	1
3.	Sekolah Lanjutan Tingkat Atas <i>Senior High School</i>	6	25	31
4.	Akademi <i>Academy</i>	30	116	146
5.	Sarjana (S1) <i>Graduate</i>	66	177	243
6.	Pasca Sarjana (S2/S3) <i>Post Graduate</i>	3	1	4
Jumlah / <i>Total</i>		110	320	430

Sumber : Kantor Camat Pariaman Selatan
 Source : *District Office of Selatan Pariaman*

KECAMATAN PARIAMAN SELATAN DALAM ANGKA
PARIAMAN SELATAN IN FIGURES
2012



PENDUDUK
POPULATION

Tabel : 3. 1. Jumlah Penduduk Kecamatan Pariaman Selatan Tahun 2008 - 2011
Table Population of Pariaman Selatan District from 2008 to 2011

Tahun / Years	Penduduk / Population		
	Laki - laki / Male	Perempuan / Female	Jumlah / Totals
(1)	(2)	(3)	(4)
2008	9.923	10.036	19.959
2009	9.683	10.073	19.756
2010	7.924	8.237	16.161
2011	8.029	8.346	16.375

Sumber : Badan Pusat Statistik Kota Pariaman
Source : BPS_Statistics of Pariaman Municipality

Tabel : 3. 2. Jumlah Penduduk Menurut Desa, Jenis Kelamin, dan Rasio Jenis Kelamin
Table *Population by Villages, Gender, and Sex Ratio*

Desa/ Villages	Penduduk / Population			Rasio Jenis Kelamin / Sex Ratio
	Laki-Laki Male	Perempuan Female	Jumlah Total	
(1)	(2)	(3)	(4)	(5)
01. Pasir Sunur	131	135	266	97
02. Marunggi	1.351	1.403	2.754	96
03. Kampung Apar	312	351	663	89
04. Sikabu	163	151	314	108
05. Palak Aneh	494	513	1.007	96
06. Padang Cakur	194	179	373	108
07. Taluk	1.407	1.398	2.805	101
08. Marabau	391	385	776	102
09. Sungai Kasai	209	208	417	100
10. Batang Tajongkek	357	372	729	96
11. Balai Kural Taji	596	650	1.246	92
12. Pauh Kurai Taji	348	380	728	92
13. Simpang	350	399	749	88
14. Toboh Palabah	479	500	979	96
18. Rambai	487	500	987	97
19. Punggung Lading	760	822	1.582	92
Jumlah / Total	8.029	8.346	16.375	96

Sumber : Badan Pusat Statistik Kota Pariaman
Source : *BPS_Statistics of Pariaman Municipality*

Tabel : 3. 3. Luas Daerah, Jumlah Penduduk, dan Kepadatan Penduduk Menurut Desa (jiwa/Km
Table Area,Population, and Population Density by Villages

Desa / Villages	Luas Daerah (Km) / Area (Km)	Jumlah Penduduk / Population	Kepadatan Penduduk / Population Density(person/Km ²)
(1)	(2)	(3)	(4)
01. Pasir Sunur	0,61	266	436
02. Marunggi	5,02	2.754	549
03. Kampung Apar	0,70	663	947
04. Sikabu	0,40	314	785
05. Palak Aneh	0,64	1.007	1.573
06. Padang Cakur	0,78	373	478
07. Taluk	0,97	2.805	2.892
08. Marabau	0,71	776	1.093
09. Sungai Kasai	0,76	417	549
10. Batang Tajongkek	0,82	729	889
11. Balai Kurai Taji	0,53	1.246	2.351
12. Pauh	0,53	728	1.374
13. Simpang	0,26	749	2.881
14. Toboh Palabah	0,85	979	1.152
18. Rambai	0,69	987	1.430
19. Punggung Lading	1,95	1.582	811
Jumlah / Total	16,82	16.375	974

Sumber : Badan Pusat Statistik Kota Pariaman
Source : BPS_Statistics of Pariaman Municipality

Tabel : 3. 4. Jumlah Penduduk Menurut Desa dan Kelompok Usia
Table *Number Population by Villages and Age Groups*

Desa/ Villages	Kelompok Usia / Age Groups		Jumlah / Total
	Dewasa / (>14 Tahun) Adult (>14 years)	Anak-anak / (0 - 14 Tahun) Children (0 - 14 years)	
(1)	(2)	(3)	(4)
01. Pasir Sunur	179	87	266
02. Marunggi	1.852	902	2.754
03. Kampung Apar	448	215	663
04. Sikabu	209	105	314
05. Palak Aneh	676	331	1.007
06. Padang Cakur	251	122	373
07. Taluk	1.887	918	2.805
08. Marabau	522	254	776
09. Sungai Kasai	280	137	417
10. Batang Tajongkek	491	238	729
11. Balai Kurai Taji	838	408	1.246
12. Pauh	491	237	728
13. Simpang	505	244	749
14. Toboh Palabah	657	322	979
18. Rambai	664	323	987
19. Punggung Lading	1.065	517	1.582
Jumlah / Total	11.015	5.360	16.375

Sumber : Badan Pusat Statistik Kota Pariaman
 Source : *BPS_Statistics of Pariaman Municipality*

Tabel : 3. 5. Penduduk Menurut Kelompok Umur dan Jenis Kelamin
 Table Population by Age Group and Gender

Kelompok Umur / Age Group	Jenis Kelamin / Gender		Jumlah / Total	
	Laki-Laki / Male	Perempuan / Female		
(1)	(2)	(3)	(4)	
0 - 4	860	743	1.603	
5 - 9	967	853	1.820	
10 - 14	982	955	1.937	
15 - 19	871	805	1.676	
20 - 24	555	598	1.153	
25 - 29	519	605	1.124	
30 - 34	539	520	1.059	
35 - 39	518	571	1.089	
40 - 44	542	507	1.049	
45 - 49	400	431	831	
50 - 54	354	431	785	
55 - 59	271	335	606	
60 - 64	199	248	447	
65 - 69	174	243	417	
70 - 74	125	208	333	
75 +	153	293	446	
Jumlah Per Tahun / Total by Years	2011	8.029	8.346	16.375
	2010	7.924	8.237	16.161
	2009	9.683	10.073	19.756
	2008	9.923	10.036	19.959
	2007	9.781	9.924	19.705

Sumber : Badan Pusat Statistik Kota Pariaman
 Source : BPS_Statistics of Pariaman Municipality

Tabel : 3. 6. Penduduk Usia 7-12 tahun Menurut Desa dan Jenis Kelamin
Table *Population at 7-12 Years Old by Villages and Gender*

Desa/ Villages	Jenis Kelamin/Gender		Jumlah / Total
	Laki-Laki / Male	Perempuan / Female	
(1)	(2)	(3)	(4)
01. Pasir Sunur	19	18	37
02. Marunggi	199	186	385
03. Kampung Apar	45	47	92
04. Sikabu	24	20	44
05. Palak Aneh	74	68	142
06. Padang Cakur	28	24	52
07. Taluk	207	186	393
08. Marabau	57	51	108
09. Sungai Kasai	31	28	59
10. Batang Tajongkek	52	50	102
11. Balai Kurai Taji	88	86	174
12. Pauh	51	50	101
13. Simpang	52	53	105
14. Toboh Palabah	71	66	137
18. Rambai	72	66	138
19. Punggung Lading	112	109	221
Jumlah / Total	1.182	1.108	2.290

Sumber : Badan Pusat Statistik Kota Pariaman
 Source : *BPS_Statistics of Pariaman Municipality*

Tabel : 3. 7. Penduduk Usia 13-15 tahun Menurut Desa dan Jenis Kelamin
Table : *Population at 13-15 Years Old by Villages and Gender*

Desa/ Villages	Jenis Kelamin/Gender		Jumlah / Total
	Laki-Laki / Male	Perempuan / Female	
01. Pasir Sunur	9	9	18
02. Marunggi	97	94	191
03. Kampung Apar	23	23	46
04. Sikabu	12	10	22
05. Palak Aneh	36	34	70
06. Padang Cakur	14	12	26
07. Taluk	101	93	194
08. Marabau	28	26	54
09. Sungai Kasai	15	14	29
10. Batang Tajongkek	25	25	50
11. Balai Kurai Taji	43	43	86
12. Pauh	25	25	50
13. Simpang	25	27	52
14. Toboh Palabah	35	33	68
18. Rambai	35	33	68
19. Punggung Lading	55	54	109
Jumlah / Total	578	555	1.133

Sumber : Badan Pusat Statistik Kota Pariaman
Source : *BPS_Statistics of Pariaman Municipality*

Tabel : 3. 8. Penduduk Usia 16-18 tahun Menurut Desa dan Jenis Kelamin
Table : *Population at 16-18 Years Old by Villages and Gender*

Desa/ Villages	Jenis Kelamin/Gender		Jumlah / Total
	Laki-Laki / Male	Perempuan / Female	
01. Pasir Sunur	9	8	17
02. Marunggi	90	81	171
03. Kampung Apar	21	20	41
04. Sikabu	10	8	18
05. Palak Aneh	32	30	62
06. Padang Cakur	13	11	24
07. Taluk	94	81	175
08. Marabau	26	22	48
09. Sungai Kasai	14	12	26
10. Batang Tajongkek	24	22	46
11. Balai Kurai Taji	39	38	77
12. Pauh	23	22	45
13. Simpang	23	23	46
14. Toboh Palabah	32	29	61
18. Rambai	32	30	62
19. Punggung Lading	50	48	98
Jumlah / Total	532	485	1017

Sumber : Badan Pusat Statistik Kota Pariaman
Source : *BPS_Statistics of Pariaman Municipality*

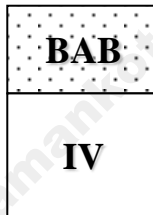
Tabel : 3. 9. Jumlah Rumah Tangga Menurut Desa dan Tahapan Keluarga Sejahtera
Table : *Number of Household by Villages and Welfare Level*

Desa/ Villages	Tahapan Keluarga Sejahtera / Welfare Level					Jumlah / Total
	PS	KS-1	KS-2	KS-3	KS-3 Plus	
(1)	(2)	(3)	(4)	(5)	(6)	(7)
01. Pasir Sunur	31	0	25	13	0	69
02. Marunggi	282	62	198	101	0	643
03. Kampung Apar	85	15	70	2	1	173
04. Sikabu	27	3	5	47	0	82
05. Palak Aneh	64	45	20	101	0	230
06. Padang Cakur	31	40	7	5	0	83
07. Taluk	187	46	244	154	0	631
08. Marabau	23	159	0	2	0	184
09. Sungai Kasai	65	9	14	33	0	121
10. Batang Tajongkek	55	20	78	19	0	172
11. Balai Kurai Taji	242	11	30	58	0	341
12. Pauh	53	15	56	58	1	183
13. Simpang	164	4	2	15	0	185
14. Toboh Palabah	121	26	13	74	2	236
18. Rambai	124	23	53	24	0	224
19. Punggung Lading	185	81	76	69	1	412
Jumlah / Total	1.739	559	891	775	5	3.969

Sumber : Badan Pusat Statistik Kota Pariaman

Source : *BPS_Statistics of Pariaman Municipality*

KECAMATAN PARIAMAN SELATAN DALAM ANGKA
PARIAMAN SELATAN IN FIGURES
2012



PENDIDIKAN
EDUCATION

Tabel : 4. 1 . Jumlah Sekolah Negeri dan Swasta Menurut Tingkat Pendidikan dan Status
Table Number of Public and Private School by Education Level and Type School

Tingkat Pendidikan / <i>Education Level</i>	Sekolah / <i>School</i>		Jumlah / <i>Total</i>
	Negeri / <i>Public</i>	Swasta / <i>Private</i>	
(1)	(2)	(3)	(4)
01. Taman Kanak-kanak / <i>Kinder gartents</i>	0	6	6
02. Sekolah Dasar / <i>Elementary School</i>	14	1	15
03. Sekolah Menengah Pertama / <i>Junior High School</i>	2	1	3
04. Sekolah Menengah Atas / <i>Senior High School</i>	1	0	1
05. Akademi / Universitas / <i>Academy / University</i>	0	0	0

Sumber : Dinas Pendidikan Kota Pariaman

Source : *Education Service of Pariaman Municipality*

Tabel : 4. 2 .Jumlah Kelas, Guru dan Murid Menurut Tingkat Pendidikan
Table Number of Class, Teachers and Pupil by Education Level

Tingkat Pendidikan / Education Level	Kelas / Class	Guru / Teachers	Murid / Pupils
(1)	(2)	(3)	(4)
01. Taman Kanak-kanak / Kinder gartents	13	18	254
02. Sekolah Dasar / Elementary School	82	109	2.243
03. Sekolah Menengah Pertama / Junior High School	30	85	1.030
04. Sekolah Menengah Atas / Senior High School	23	961	961

Sumber : Dinas Pendidikan Kota Pariaman

Source : Education Service of Pariaman Municipality

Tabel : 4. 3 . Rasio Murid Terhadap Guru Menurut Tingkat Pendidikan

Table Ratio Pupil - Teachersby Education Level

Tingkat Pendidikan / <i>Education Level</i>	Guru / <i>Teachers</i>	Murid / <i>Pupils</i>	Rasio / <i>Ratio</i>
(1)	(2)	(3)	(4)
01. Taman Kanak-kanak <i>Kinder gartents</i>	18	254	14
02. Sekolah Dasar <i>Elementary School</i>	109	2 243	21
03. Sekolah Menengah Pertama <i>Junior High School</i>	85	1 030	12
04. Sekolah Menengah Atas <i>Senior High School</i>	55	961	17

Sumber : Dinas Pendidikan Kota Pariaman

Source : *Education Service of Pariaman Municipality*

Tabel : 4. 4. Jumlah Madrasah Menurut Tingkat Pendidikan dan Status

Table Number of Islamic School by Education Level and Type of Schools

Tingkat Pendidikan / <i>Education Level</i>	Status		Jumlah / <i>Total</i>
	Negeri / <i>Public</i>	Swasta / <i>Private</i>	
(1)	(2)	(3)	(4)
01. Madrasah Ibtidaiyah <i>Islamic Elementary School</i>	1	1	2
02. Madrasah Tsanawiyah <i>Islamic Junior High School</i>	1	2	3
03. Madrasah Aliyah <i>Islamic Senior High School</i>	0	0	0

Sumber : Kantor Kementerian Agama Kota Pariaman

Source : *Religious Affair Office of Pariaman Municipality*

Tabel : 4. 5. Jumlah Kelas, Guru dan Murid Madrasah Menurut Tingkat Pendidikan
Table Number of Class, Teachers and Pupil at Islamic School by Education Level

Tingkat Pendidikan / Education Level	Kelas / Class	Guru / Teachers	Murid / Pupils
(1)	(2)	(3)	(4)
01. Madrasah Ibtidaiyah			
<i>Islamic Elementary School</i>	12	30	243
02. Madrasah Tsanawiyah			
<i>Islamic Junior High School</i>	22	82	104
03. Madrasah Aliyah			
<i>Islamic Senior High School</i>	0	0	0

Sumber : Kantor Kementrian Agama Kota Pariaman
Source : Religious Affair Office of Pariaman Municipality

Tabel : 4. 6. Ratio Murid terhadap Guru Madrasah Menurut Tingkat Pendidikan
Table *Ratio Pupil - Teachers at Islamic School by Education Level*

Tingkat Pendidikan / <i>Education Level</i>	Guru / <i>Teachers</i>	Murid / <i>Pupils</i>	Rasio / <i>Ratio</i>
(1)	(2)	(3)	(4)
01. Madrasah Ibtidaiyah <i>Islamic Elementary School</i>	30	243	8
02. Madrasah Tsanawiyah <i>Islamic Junior High School</i>	82	780	9
03. Madrasah Aliyah <i>Islamic Senior High School</i>	0	0	0

Sumber : Kantor Kementrian Agama Kota Pariaman

Source : *Religious Affair Office of Pariaman Municipality*

Tabel : 4.7 Jumlah Peserta Ujian Nasional Yang Lulus dan Persentase Kelulusan Menurut Tingkat Pendidikan di Sekolah Negeri dan Swasta
Number of National Exam, Graduated and Percentage of Graduation by Education Level in Public and Private School

Tingkat Pendidikan / <i>Education Level</i>	Negeri / <i>Public</i>		Persentase Kelulusan / <i>Graduation Percentage</i>	Swasta / <i>Private</i>		Persentase Kelulusan / <i>Graduation Percentage</i>
	Peserta UN / <i>National Exam Participants</i>	Lulus / <i>Graduates</i>		Peserta UN / <i>National Exam Participants</i>	Lulusan / <i>Graduates</i>	
(1)	(2)	(3)	(4)	(5)	(6)	(7)
1. Sekolah Dasar <i>Elementary School</i>	391	389	780,00	13	13	100
2. SMP <i>Junior High School</i>	321	320	99,69	47	47	100
3. SMA <i>Senior High School</i>	278	273	98,20	-	-	-
4. SMK <i>Specialist Senior High School</i>	-	-	-	-	-	-

Sumber : Dinas Pendidikan Kota Pariaman
 Source : *Education Service of Pariaman Municipality*

Tabel : 4. 8. Jumlah Peserta Ujian Nasional Yang Lulus dan Persentase Kelulusan Menurut Tingkat Pendidikan di Madrasah Negeri dan Swasta
Number of National Exam, Graduated and Percentage of Graduation by Education Level in Public and Private Islamic School

Tingkat Pendidikan / Education Level	Negeri / Public		Persentase Kelulusan / Graduation Percentage	Swasta / Private		Persentase Kelulusan / Graduation Percentage
	Peserta UN / National Exam Participants	Lulusan / Graduates		Peserta UN / National Exam Participants	Lulusan / Graduates	
(1)	(2)	(3)	(4)	(5)	(6)	(7)
1. Madrasah Ibtidaiyah/ <i>Islamic Elementary School</i>	20	20	40	13	13	100
2. Madrasah Tsanawiyah/ <i>Islamic Junior High School</i>	183	183	100	47	47	100
3. Madrasah Aliyah/ <i>Islamic Senior High School</i>	0	0	0	0	0	0

Sumber : Kantor Kementerian Agama Kota Pariaman
Source : *Religious Affair Office of Pariaman Municipality*

Tabel : 4. 9. Jumlah Guru Menurut Kepegawaian dan Tingkat Pendidikan di Negeri dan Swasta
Table : *Number of Teachers by Status and Education Level in Public and Private*

Tingkat Pendidikan / <i>Education Level</i>	Guru / <i>Teachers</i>			Jumlah / <i>Total</i>
	Tetap / <i>Settled</i>	Bantu / <i>Assist</i>	Honor / <i>Not Officially Confirmed</i>	
(1)	(2)	(3)	(4)	(5)
1. Taman Kanak-kanak / <i>Kinder gartents</i>	6	6	12	18
2. Sekolah Dasar <i>Elementary School</i>	109	0	19	128
3. SMP <i>Junior High School</i>	85	0	3	88
4. SMA <i>Senior High School</i>	55	0	8	63
5. SMK <i>Specialist Senior High School</i>	0	0	0	0

Sumber : Dinas Pendidikan Kota Pariaman

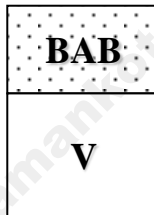
Source : *Education Service of Pariaman Municipality*

Tabel : 4. 10 Jumlah Guru Madrasah Menurut Status Kepegawaian dan Tingkat Pendidikan
Table : Number of Public and Private School by Status and Education Level

Tingkat Pendidikan / Education Level	Guru / Teachers			Jumlah / Total
	Tetap / Settled	Bantu / Assist	Honor / Not Officially Confirmed	
(1)	(2)	(3)	(4)	(5)
1. Madrasah Ibtidaiyah / <i>Islamic Elementary School</i>	20	20	9	49
2. Madrasah Tsanawiyah / <i>Islamic Junior High School</i>	31	9	42	82
3. Madrasah Aliyah / <i>Islamic Senior High School</i>	0	0	0	0

Sumber : Kantor Kementrian Agama Kota Pariaman
Source : Religious Affair Office of Pariaman Municipality

KECAMATAN PARIAMAN SELATAN DALAM ANGKA
PARIAMAN SELATAN IN FIGURES
2012



KESEHATAN & KB
HEALTH & FAMILY PLANNING

Tabel : 5. 1. Jumlah Puskesmas dan Posyandu Menurut Desa

Table Number of Public Health Centre and Child Health Service by Villages

Desa/ Villages	Puskesmas / Pustu / Public Health Centre / Sub	Posyandu / Child Health Service
(1)	(2)	(3)
01. Pasir Sunur	-	1
02. Marunggi	1	6
03. Kampung Apar	-	1
04. Sikabu	-	1
05. Palak Aneh	-	2
06. Padang Cakur	-	1
07. Taluk	-	3
08. Marabau	1	1
09. Sungai Kasai	1	1
10. Batang Tajongkek	-	1
11. Balai Kurai Taji	-	2
12. Pauh	1	1
13. Simpang	-	1
14. Toboh Palabah	-	2
18. Rambai	-	2
19. Punggung Lading	-	3
Jumlah / Total	4	29

Sumber : Puskesmas Pariaman Selatan

Source : Public Health Centre of Pariaman Selatan

Tabel : 5. 2. Jumlah Dokter, Tenaga Medis dan Dukun Terlatih Menurut Desa
Table : *Number of Doctors, Paramedic and Traditional Paramedic by Villages*

Desa/ Villages	Dokter / Doctor	Perawat/Bidan / Nurse/Midwife	Dukun / Traditional Paramedic
(1)	(2)	(3)	(4)
01. Pasir Sunur	-	1	-
02. Marunggi	3	12	1
03. Kampung Apar	-	2	-
04. Sikabu	-	2	1
05. Palak Aneh	-	1	-
06. Padang Cakur	-	1	-
07. Taluk	-	3	-
08. Marabau	-	2	-
09. Sungai Kasai	-	2	-
10. Batang Tajongkek	-	1	-
11. Balai Kurai Taji	-	2	1
12. Pauh	4	13	-
13. Simpang	-	2	-
14. Toboh Palabah	-	2	-
18. Rambai	-	2	-
19. Punggung Lading	-	2	-
Jumlah / Total	7	50	3

Sumber : Puskesmas Pariaman Selatan

Source : *Public Health Centre of Pariaman Selatan*

Tabel : 5. 3. Jumlah Kunjungan Pasien Pada Puskesmas Menurut Bulan dan Jenis Kelamin
Table Number of Attendance to Public Health Centre by Month and Gender

Bulan / Month	Kunjungan / Visit		
	Laki-laki / Male	Perempuan / Female	Jumlah / Total
(1)	(2)	(3)	(4)
1. Januari / <i>January</i>	255	433	688
2. Februari / <i>February</i>	254	415	669
3. Maret / <i>March</i>	310	293	603
4. April / <i>April</i>	215	318	533
5. Mei / <i>May</i>	225	350	575
6. Juni / <i>June</i>	269	376	645
7. Juli / <i>July</i>	278	394	672
8. Agustus / <i>August</i>	271	315	586
9. September / <i>September</i>	206	317	523
10. Oktober / <i>October</i>	228	364	592
11. Nopember / <i>November</i>	263	347	610
12. Desember / <i>December</i>	323	333	656
Jumlah / Total	3.097	4.255	7.352

Sumber : Puskesmas Pariaman Selatan

Source : *Public Health Centre of Pariaman Selatan*

Tabel : 5. 4 Jumlah Pasien Penyakit Menular yang Berkunjung ke Puskesmas Menurut Jenis Kelamin
 Table Number of Patient of Infectious Diseases by Gender

Jenis Penyakit / Kind of Disease	Kunjungan / Visit		
	Laki-laki / Male	Perempuan / Female	Jumlah / Total
(1)	(2)	(3)	(4)
1. TBC / Tuberculosis	17	12	29
2. Muntaber/Kolera	0	0	0
3. Malaria / Fever	1	0	1
4. Lepra / Leprosy	0	0	0
5. Prambusia	0	0	0
6. Rabies	7	8	15
7. Demam Berdarah/Bloody Fever	1	3	4
8. Diare / Diarrhea	257	312	569
9. I S P A	954	1.538	2.492
10. Lainnya / Others	0	0	0
Jumlah / Total	1.237	1.873	3.110

Sumber : Puskesmas Pariaman Selatan

Source : Public Health Centre of Pariaman Selatan

Tabel : 5. 5. Jumlah Imunisasi yang Pernah Diberikan Pada Balita Menurut Desa dan Jenis Imunisasi
Table : Number of Immunizations given to children by villages and kind

Desa/ Villages	Jenis Imunisasi/Kind of Immunizations		
	Polio / Polio	Campak / Measles	Difteri / Diphtheri
(1)	(2)	(3)	(4)
01. Pasir Sunur	5	2	5
02. Marunggi	55	51	72
03. Kampung Apar	6	15	8
04. Sikabu	9	5	11
05. Palak Aneh	14	11	14
06. Padang Cakur	7	12	7
07. Taluk	33	33	50
08. Marabau	10	16	11
09. Sungai Kasai	8	5	7
10. Batang Tajongkek	19	11	15
11. Balai Kurai Taji	39	21	31
12. Pauh	22	28	23
13. Simpang	24	21	22
14. Toboh Palabah	21	20	17
18. Rambai	25	21	31
19. Punggung Lading	26	29	31
Jumlah / Total	323	301	355

Sumber : Puskesmas Pariaman Selatan

Source : Public Health Centre of Pariaman Selatan

Tabel : 5. 6. Jumlah Ibu Hamil dan Calon Pengantin Baru yang Pernah Diimunisasi Anti Tetanus I dan I
Table Menurut Desa / Number of Pregnant Mother and Prospectus Couple that
Have Been Given Immunization Anti Tetanus I dan II by Villages

Desa/ Villages	Anti Tetanus		Jumlah / Total
	I	II	
(1)	(2)	(3)	(4)
01. Pasir Sunur	4	11	15
02. Marunggi	62	50	112
03. Kampung Apar	10	10	20
04. Sikabu	9	6	15
05. Palak Aneh	3	-	3
06. Padang Cakur	9	6	15
07. Taluk	60	39	99
08. Marabau	23	17	40
09. Sungai Kasai	9	9	18
10. Batang Tajongkek	15	14	29
11. Balai Kurai Taji	23	22	45
12. Pauh	10	11	21
13. Simpang	15	11	26
14. Toboh Palabah	21	25	46
18. Rambai	21	25	46
19. Punggung Lading	35	35	70
Jumlah / Total	329	291	620

Sumber : Puskesmas Pariaman Selatan

Source : Public Health Centre of Pariaman Selatan

Tabel : 5.7. Jumlah Pos Keluarga Berencana dan Akseptor Keluarga Berencana Menurut Desa
Table : *Number of Family Planning Service Centre and Acceptors by Villages*

Desa/ Villages	Pos KB / Service Centre	Akseptor / Acceptors
(1)	(2)	(3)
01. Pasir Sunur	2	16
02. Marunggi	6	194
03. Kampung Apar	3	78
04. Sikabu	2	27
05. Palak Aneh	4	75
06. Padang Cakur	2	32
07. Taluk	4	214
08. Marabau	1	61
09. Sungai Kasai	1	35
10. Batang Tajongkek	1	56
11. Balai Kurai Taji	1	127
12. Pauh	1	54
13. Simpang	1	78
14. Toboh Palabah	1	63
18. Rambai	1	66
19. Punggung Lading	1	109
Jumlah / Total	32	1.285

Sumber : Puskesmas Pariaman Selatan

Source : *Public Health Centre of Pariaman Selatan*

Tabel : 5. 8. Target dan Realisasi Akseptor KB Menurut Desa

Table Target and Realization of Acceptor of Family Planning Program by Villages

Desa/ Villages	Target / Target	Realisasi / Realization
(1)	(2)	(3)
01. Pasir Sunur	4	3
02. Marunggi	68	28
03. Kampung Apar	2	4
04. Sikabu	12	7
05. Palak Aneh	21	10
06. Padang Cakur	16	4
07. Taluk	43	79
08. Marabau	87	61
09. Sungai Kasai	63	35
10. Batang Tajongkek	86	56
11. Balai Kurai Taji	180	127
12. Pauh	88	50
13. Simpang	111	78
14. Toboh Palabah	108	63
18. Rambai	103	66
19. Punggung Lading	204	109
Jumlah / Total	1.196	780

Sumber : Puskesmas Pariaman Selatan

Source : Public Health Centre of Pariaman Selatan

Tabel : 5. 9. Jumlah Akseptor KB Menurut Desa dan Jenis Kontrasepsi yg Digunakan

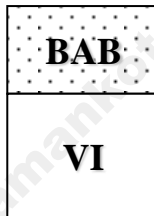
Table Number of Acceptor of Family Planning Program by Villages and Kind of Contraception

Desa/ Villages	Jenis Kontrasepsi / Kind of Contraception						Jumlah / Total
	MOW/ MOP	IUD	IMPLAN	SUNTI K	PIL	KONDO M	
(1)	(2)	(3)	(4)	(5)	(6)	(7)	(8)
01. Pasir Sunur	0	0	0	13	0	0	13
02. Marunggi	8	10	15	154	4	3	194
03. Kampung Apar	3	2	15	44	11	0	76
04. Sikabu	2	4	7	10	0	0	23
05. Palak Aneh	1	0	1	47	17	19	85
06. Padang Cakur	4	0	1	17	6	0	29
07. Taluk	2	21	19	96	25	53	216
08. Marabau	2	0	2	34	4	13	55
09. Sungai Kasai	0	3	4	7	1	0	15
10. Batang Tajongkek	0	3	0	28	2	2	35
11. Balai Kurai Taji	13	2	4	86	10	7	124
12. Pauh	4	6	4	19	11	9	54
13. Simpang	3	10	13	40	0	1	67
14. Toboh Palabah	0	1	1	14	12	20	48
18. Rambai	2	3	4	24	12	32	69
19. Punggun Lading	2	5	8	28	24	15	83
Jumlah / Total	46	70	98	661	139	174	1.186

Sumber : Puskesmas Pariaman Selatan

Source : Public Health Centre of Pariaman Selatan

KECAMATAN PARIAMAN SELATAN DALAM ANGKA
PARIAMAN SELATAN IN FIGURES
2012



SOSIAL & AGAMA
SOCIAL & RELIGION

Tabel : 6. 1. Jumlah Tempat Ibadah Menurut Desa
Table Number of Religious Place by Villages

Desa / Villages	Jenis Tempat Ibadah / Kind of Religious Place		
	Masjid / Mosque	Mushalla / Private Mosque	Lainnya / Others
(1)	(2)	(3)	(4)
01. Pasir Sunur	1	0	0
02. Marunggi	2	0	16
03. Kampung Apar	1	1	1
04. Sikabu	0	0	1
05. Palak Aneh	0	0	2
06. Padang Cakur	0	0	1
07. Taluk	2	0	5
08. Marabau	1	0	5
09. Sungai Kasai	1	0	2
10. Batang Tajongkek	1	0	2
11. Balai Kurai Taji	1	0	3
12. Pauh	0	1	3
13. Simpang	0	1	4
14. Toboh Palabah	2	1	4
15. Rambai	1	1	2
16. Punggung Lading	1	1	8
Jumlah / Total	14	6	59

Sumber : Kantor Urusan Agama Kecamatan Pariaman Selatan
Source : Religious Affair Office of Pariaman Selatan

Tabel : 6. 2. Jumlah Jemaah Haji menurut Desa
Table Number of Moslem Pilgrims by Villages

Desa/ Villages	Jenis Kelamin / Gender		Jumlah / Total
	Laki-Laki / Male	Perempuan / Female	
(1)	(2)	(3)	(4)
01. Pasir Sunur	0	0	0
02. Marunggi	1	3	4
03. Kampung Apar	0	0	0
04. Sikabu	0	0	0
05. Palak Aneh	0	0	0
06. Padang Cakur	0	0	0
07. Taluk	0	0	0
08. Marabau	0	1	1
09. Sungai Kasai	0	0	0
10. Batang Tajongkek	0	0	0
11. Balai Kurai Taji	0	1	1
12. Pauh	0	2	2
13. Simpang	0	1	1
14. Toboh Palabah	1	3	4
15. Rambai	0	2	2
16. Punggung Lading	0	0	0
Jumlah / Total	2	13	15

Sumber : Kantor Urusan Agama Kecamatan Pariaman Selatan
 Source : Religious Affair Office of South Pariaman

Tabel : 6. 3. Jumlah Jemaah Haji Menurut Jenis Kelamin dan Kelompok Umur
Table Number of Moslem Pilgrims by Gender and Age Groups

Kelompok Umur / Age Groups	Jenis Kelamin / Kind of Gender		Jumlah / Total
	Laki-Laki / Male	Perempuan / Female	
(1)	(2)	(3)	(4)
< 20	0	0	0
20 - 30	0	0	0
31 - 40	0	0	0
41 - 50	0	1	1
51 - 60	0	1	1
61 - 70	1	4	5
> 70	1	7	8
Jumlah / Total	2	13	15

Sumber : Kantor Urusan Agama Kecamatan Pariaman Selatan
Source : Religious Affair Office of Pariaman Selatan

Tabel : 6. 4. Jumlah Jemaah Haji Menurut Pekerjaan dan Jenis Kelamin
Table Number of Moslem Pilgrims by Occupation and Gender

Jenis Pekerjaan / <i>Occupation</i>	Jenis Kelamin / <i>Gender</i>		Jumlah / <i>Total</i>
	Laki-Laki / <i>Male</i>	Perempuan / <i>Female</i>	
(1)	(2)	(3)	(4)
1. Petani <i>Farmer</i>	1	0	1
2. Pedagang <i>Trader</i>	0	0	0
3. Pegawai Negeri <i>Civil Servant</i>	0	2	2
4. TNI <i>Army</i>	0	0	0
5. Lainnya <i>Others</i>	1	11	12
Jumlah / <i>Total</i>	2	13	15

Sumber : Kantor Urusan Agama Kecamatan Pariaman Selatan

Source : Religious Affair Office of Pariaman Selatan

Tabel : 6. 5. Jumlah Jemaah Haji Menurut Pendidikan dan Jenis Kelamin
Table : *Number of Moslem Pilgrims by Education Level and Gender*

Pendidikan / <i>Education</i>	Jenis Kelamin /Gender		Jumlah / <i>Total</i>
	Laki-Laki / <i>Male</i>	Perempuan / <i>Female</i>	
(1)	(2)	(3)	(4)
1. Sekolah Dasar <i>Elementary Schools</i>	1	11	12
2. SLTP <i>Junior High School</i>	0	0	0
3. SMA <i>Senior High School</i>	1	1	2
4. Akademi / D-III <i>Academy</i>	0	0	0
5. Universitas <i>University</i>	0	1	1
Jumlah / Total	2	13	15

Sumber : Kantor Urusan Agama Kecamatan Pariaman Selatan
 Source : *Religious Affair Office of Pariaman Selatan*

Tabel : 6. 6. Jumlah Nikah, Talak / Cerai dan Rujuk
Table Number of Marriage, Divorce and Reconciliation

Tahun / Years	Nikah / Marriage	Talak/Cerai / Divorce	Rujuk / Reconciliation
(1)	(2)	(3)	(4)
2002	186	-	-
2003	192	3	-
2004	177	2	-
2005	199	5	-
2006	211	2	-
2007	204	3	-
2008	153	*	-
2009	215	15	-
2010	231	29	-
2011	214	21	-

Sumber : Kantor Urusan Agama Kecamatan Pariaman Selatan
 Source : Religious Affair Office of Pariaman Selatan

Tabel : 6. 7. Banyaknya Perceraian Menurut Alasan Terjadinya Perceraian
Table Number of Divorce by Causes

Alasan / Causes	Banyaknya Perceraian Number of Divorce
(1)	(2)
1. Masalah Ekonomi / Economy	15
2. Masalah Moral / Adultery	1
3. Karena Dimadu / Polygami	5
4. Alasan Biologis / Biological	0
5. Karena Pihak Ketiga / The Third Person	0
6. Alasan Lainnya / Others	0
Jumlah / Total	21

Sumber : Kantor Urusan Agama Kecamatan Pariaman Selatan
Source : Religious Affair Office of Pariaman Selatan

Tabel : 6. 8. Jumlah Hewan Qurban yang Disembelih Pada Hari Raya Idul Adha
Table : *Number of Slaughtered Cattle in Islamic Day Celebration*

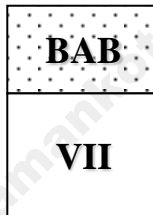
Tahun / Years	Kambing / Goat	Sapi / Cow
(1)	(2)	(3)
2002	36	12
2003	35	10
2004	35	16
2005	35	13
2006	*	*
2007	*	*
2008	36	16
2009	*	108
2010	2	117
2011	13	208

Sumber : Kantor Urusan Agama Kecamatan Pariaman Selatan

Source : *Religious Affair Office of Pariaman Selatan*

* : Data tidak tersedia

KECAMATAN PARIAMAN SELATAN DALAM ANGKA
PARIAMAN SELATAN IN FIGURES
2012



PERTANIAN
AGRICULTURE

Tabel : 7. 1. Luas Lahan Sawah dan Bukan Sawah
Table Area of Wet Land and Dry Land
(Ha/Hectare)

Rincian / Item	2009	2010	2011
(1)	(2)	(3)	(4)
a. Lahan Sawah <i>Wet Land</i>	710	710	710
b. Bukan Lahan Sawah <i>Not Wet Land</i>	972	972	972
b.1. Lahan Kering <i>Dry Land</i>	855	855	855
b.2. Lainnya <i>Others</i>	117	117	117
Jumlah/Total	1.682	1.682	1.682

Sumber : Dinas Pertanian Kota Pariaman

Source : *Agriculture Extention of Pariaman Municipality*

Tabel : 7. 2. Luas Panen, Produksi, dan Rata-rata Produksi Padi (Sawah + Ladang)
Table *Harvested Area, Production, and Average Production of Paddy*

Rincian / <i>Item</i>	2009	2010	2011
(1)	(2)	(3)	
Luas Panen / <i>Harvested Area (Ha)</i>	756	845	1.205
Produksi / <i>Production (Ton)</i>	6,2	6.424,8	5920
Rata-rata Produksi <i>Average Production (Ton/Ha)</i>	6,2	4,9	4,91

Sumber : Dinas Pertanian Kota Pariaman

Source : *Agriculture Extention of Pariaman Municipality*

Tabel : 7. 3. Luas Panen dan Produksi Palawija Menurut Jenisnya
 Table *Harvested Area and Production of Food Crops by Kind*

Jenis Tanaman / Kind of Food Crops	Luas Panen / Harvested Area (Hectare)	Produksi / Production (Ton)	Hasil Per Hektar / Yield Rate (Ton/Ha)
(1)	(2)	(3)	(4)
1. Jagung <i>Maize</i>	32	3,0	0,09
2. Ubi Kayu <i>Cassava</i>	27	15	0,56
3. Ubi Jalar <i>Sweet Potatoes</i>	0	0	0,00
4. Kacang Tanah <i>Peanuts</i>	13	8,5	0,65
5. Kedelai <i>Soya Beans</i>	12	2	0,17
6. Kacang Hijau <i>Green Peanuts</i>	1	1,5	1,50

Sumber : Dinas Pertanian Kota Pariaman
 Source : *Agriculture Extention of Pariaman Municipality*

Tabel : 7. 4. Luas Lahan Produktif Tanaman Perkebunan di Kecamatan Pariaman Selatan
Table *Productive Area of Small Holder Plantation at South Pariaman District*
 (Ha)

Rincian / <i>Item</i>	2009	2010	2011
(1)	(2)	(3)	(4)
01. Karet / <i>Rubber</i>	0	0	0
02. Kelapa / <i>Coconut</i>	523,00	455,00	600,50
03. Kayu Manis / <i>Casiavera</i>	2,00	4,00	0,00
04. Cengkeh / <i>Clove</i>	1,00	0,75	0,00
05. Kopi / <i>Coffee</i>	0	0,00	0,00
06. Pala / <i>Nutmeg</i>	2,50	1,50	2,10
07. Kapuk / <i>Capok</i>	0	0,00	0,00
08. Pinang / <i>Pinang</i>	5,50	4,00	10,00
09. Coklat / <i>Cacao</i>	2,50	24,00	24,00
10. Sagu / <i>Sagu</i>	13,50	11,00	0,00

Sumber : Dinas Pertanian Kota Pariaman

Source : *Agriculture Extention of Pariaman Municipality*

Tabel : 7. 5. Produksi Tanaman Perkebunan di Kecamatan Pariaman Selatan
Table Production of Small Holder Plantation at South Pariaman District
(Ton)

Rincian / Item	2009	2010	2011
(1)	(2)	(3)	(4)
01. Karet / Rubber	0	0	0
02. Kelapa / Coconut	534,00	484,40	600,50
03. Kayu Manis / Casiavera	0,50	0,59	0
04. Cengkeh / Clove	1	1,79	0
05. Kopi / Coffee	0	0	0
06. Pala / Nutmeg	0,60	0,60	0,00
07. Kapuk / Capok	0	0	0,00
08. Pinang / Pinang	3,85	2,46	0,00
09. Coklat / Cacao	13,00	8,06	0,00
10. Sagu / Sagu	6,31	5,49	0,00

Sumber : Dinas Pertanian Kota Pariaman

Source : Agriculture Extention of Pariaman Municipality

Tabel : 7. 6 Populasi Peternakan

Table *Population of Animal Husbandary*

Rincian / Item	2009	2010	2011
(1)	(2)	(3)	(4)
01. Sapi / Cow	1.000	908	1.051
02. Kerbau / Buffalo	190	247	252
03. Kuda / Horse	5	1	9
04. Kambing / Goat	370	437	537
05. Ayam Buras / Domestic Chicken	9.425	12.079	8.596
06. Ayam Ras / Broiler	63.500	68.600	358
07. Itik / Duck	2.890	1.980	1.801

Sumber : Dinas Pertanian Kota Pariaman

Source : *Agriculture Extention of Pariaman Municipality*

Tabel : 7. 7. Luas Area Perikanan Darat di Kecamatan Pariaman Selatan
Table *Harvested Area of Inland Fish at South Pariaman District*
 (Ha)

Rincian / <i>Item</i>	2009	2010	2011
(1)	(2)	(3)	(4)
Perairan Umum	10,0000	15,0000	15,0000
<i>Open Water</i>			
Kolam Rakyat	24,1500	18,6400	18,6000
<i>Cultured Water</i>			
Kolam Peternakan Rakyat	0,0000	0,0133	0,0264
<i>Public Fishponds</i>			
Mina Padi	0,0000	0,0000	0,0000
<i>Paddy Fishponds</i>			

Sumber : Dinas Kelautan dan Perikanan Kota Pariaman

Source : *Ocean and Fisheries Service of Pariaman Municipality*

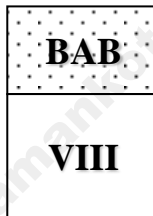
Tabel : 7. 8. Luas Panen dan Produksi Buah-buahan
 Table Harvested Area and Production of Fruits

Jenis Buah-buahan / Kind of Fruits	Luas Panen / Harvested Area (Ha)	Produksi / Production (Ton)
(1)	(2)	(3)
1. Alpukat / <i>Avocado</i>	4	15.433
2. Mangga / <i>Mangoes</i>	5	13.200
3. Rambutan / <i>Rambutan</i>	21	326
4. Duku / <i>Duku</i>	1	2
5. Jeruk / <i>Orange</i>	2	4.000
6. Durian / <i>Durian</i>	10	1.047
7. Jambu Biji / <i>Guava</i>	1	1.000
8. Pepaya / <i>Papaya</i>	12	314
9. Pisang / <i>Banana</i>	2,75	412
10. Manggis / <i>Mangosteen</i>	1,5	2.500
11. Nangka / <i>Jackfruits</i>	4	10.000
12. Melinjo / <i>Melinjo</i>	18	1.163
13. Nanas / <i>Pineapple</i>	1	1.000
14. Sawo / <i>Chicco</i>	3	13.500
15. Lainnya / <i>Others</i>	0	0

Sumber : Dinas Pertanian Kota Pariaman

Source : *Agriculture Extention of Pariaman Municipality*

KECAMATAN PARIAMAN SELATAN DALAM ANGKA
PARIAMAN SELATAN IN FIGURES
2012



INDUSTRI & LISTRIK
INDUSTRIES & ELECTRICITY

Tabel : 8. 1. Jumlah Industri Kerajinan Kecil dan Besar/Sedang
Table : *Number of Industries Handicraft*

Tahun / Years	Tahun/Year	
	2010	2011
(1)	(2)	(3)
Rumah Tangga TK 1 - 4	4	1
Kecil TK 5 - 19	3	3
Besar/Sedang TK > 20	0	0

Sumber : Kantor Camat Pariaman Selatan
Source : *District Office of Pariaman Selatan*

Tabel : 8. 2 Penggunaan Sumber Penerangan Rumah Tangga Menurut Desa

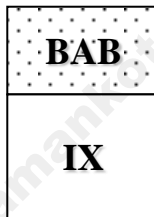
Table Number of Electric and Non Electric Customer by Villages

Desa / Village	PLN	Non PLN	Bukan Listrik
(1)	(2)	(3)	(4)
1. Pasir Sunur	69	8	0
2. Marunggi	731	20	0
3. Kampung Apar	168	7	0
4. Sikabu	86	2	0
5. Palak Aneh	229	1	0
6. Padang Cakur	80	80	0
7. Taluk	598	25	0
8. Marabau	179	5	0
9. Sungai Kasai	118	2	0
10. Batang Tajongkek	205	4	0
11. Balai Kurai Taji	341	3	0
12. Pauh	191	3	0
13. Simpang	184	0	0
14. Toboh Palabah	243	1	0
18. Rambai	226	2	0
19. Punggung Lading	436	6	0

Sumber : PLN Sub Ranting Pariaman Selatan

Source : *PLN Sub-District of Pariaman Selatan*

KECAMATAN PARIAMAN SELATAN DALAM ANGKA
PARIAMAN SELATAN IN FIGURES
2012



TRANSPORTASI & KOMUNIKASI
TRANSPORTATION & COMMUNICATION

Tabel : 9. 1. Panjang Jalan Menurut Jenis Permukaan Jalan
 Table Road Length by Type of Surface

Jenis Permukaan / Surface		Panjang Jalan / Road Length (Km)
(1)		(2)
1.	Aspal <i>Asphalt</i>	11,275
2.	Kerikil <i>Gravel</i>	6,618
3.	Tanah <i>Clay</i>	7,165
4.	Lainnya <i>Others</i>	29,542
Jumlah / Total		54,600

Sumber : Dinas Pekerjaan Umum Kota Pariaman
 Source : Public Work Service of Pariaman Municipality

Tabel : 9. 2. Jumlah Jembatan dan Kondisinya Menurut Desa
Table : *Number of Bridge and Bridge's Condition by Village*

Desa/ Villages	Kondisi / Condition			Jumlah / Total
	Baik / Good	Rusak / Damaged	Rusak Berat / Heavily Damaged	
(1)	(2)	(3)	(4)	(5)
01. Pasir Sunur	1	-	-	1
02. Marunggi	-	-	-	-
03. Kampung Apar	-	1	-	1
04. Sikabu	-	-	-	-
05. Palak Aneh	-	-	-	-
06. Padang Cakur	-	-	-	-
07. Taluk	-	-	-	-
08. Marabau	-	-	-	-
09. Sungai Kasai	-	-	-	-
10. Batang Tajongkek	-	-	-	-
11. Balai Kurai Taji	1	-	-	1
12. Pauh	-	-	-	-
13. Simpang	-	-	-	-
14. Toboh Palabah	-	-	-	-
18. Rambai	1	-	-	1
19. Punggung Lading	1	-	-	1
Jumlah / Total	4	1	0	5

Sumber : Kantor Camat Pariaman Selatan

Source : *District Office of Pariaman Selatan*

Tabel : 9. 3. Jumlah Kendaraan Bermotor Menurut Desa dan Jenisnya
Table : *Number of Motorized Vehicle by Villages and Kind*

Desa/ Villages	Kendaraan Roda Dua / Two-Wheeled Vehicle	Kendaraan Roda Empat / Four-Wheeled Vehicle	Kendaraan Roda > 4 / More Wheeled Vehicle
(1)	(2)	(3)	(4)
01. Pasir Sunur	39	5	-
02. Marunggi	300	10	-
03. Kampung Apar	208	23	-
04. Sikabu	50	4	-
05. Palak Aneh	60	12	-
06. Padang Cakur	40	3	1
07. Taluk	320	28	-
08. Marabau	97	3	-
09. Sungai Kasai	113	11	1
10. Batang Tajongkek	219	9	3
11. Balai Kurai Taji	225	55	-
12. Pauh	30	5	4
13. Simpang	90	18	1
14. Toboh Palabah	69	21	3
18. Rambai	40	16	-
19. Punggung Lading	105	25	-
Jumlah / Total	2.005	248	13

Sumber : Kantor Desa Se- Kecamatan Pariaman Selatan
 Source : *All Village Offices in Pariaman Selatan*

Tabel : 9. 4. Jumlah Kendaraan Tak Bermotor Menurut Jenis Kendaraan
 Table Number of Non Motorized Vehicle by Kind

Desa/ Villages	Jenis Kendaraan / Type of Vehicle			
	Sepeda / Bicycle	Bendi / Carriage	Becak / Pedicab	Pedati / Cart
(1)	(2)	(3)	(4)	(5)
01. Pasir Sunur	18	-	2	-
02. Marunggi	250	-	20	-
03. Kampung Apar	60	-	3	-
04. Sikabu	27	-	3	-
05. Palak Aneh	65	-	4	-
06. Padang Cakur	20	-	3	-
07. Taluk	50	3	10	-
08. Marabau	91	1	5	-
09. Sungai Kasai	79	-	2	-
10. Batang Tajongkek	5	0	4	-
11. Balai Kurai Taji	56	-	13	-
12. Pauh	20	-	5	-
13. Simpang	18	-	-	-
14. Toboh Palabah	24	-	3	-
18. Rambai	30	-	-	-
19. Punggung Lading	25	-	3	-
Jumlah / Total	838	4	80	2

Sumber : Kantor Desa Se- Kecamatan Pariaman Selatan
 Source : All Village Offices in Pariaman Selatan

Tabel : 9. 5. Jumlah Televisi Umum Menurut Desa dan Kondisi
Table *Number of Public Televisions by Village and Condition*

Desa/ Villages	Kondisi / Condition			Jumlah / Total
	Baik / Good	Rusak / Damaged	Rusak Berat / Heavily Damaged	
(1)	(2)	(3)	(4)	(5)
01. Pasir Sunur	1	-	-	1
02. Marunggi	3	-	-	3
03. Kampung Apar	1	-	-	1
04. Sikabu	1	-	-	1
05. Palak Aneh	-	-	-	-
06. Padang Cakur	1	-	-	1
07. Taluk	3	-	-	3
08. Marabau	1	-	-	1
09. Sungai Kasai	1	-	-	1
10. Batang Tajongkek	1	-	-	1
11. Balai Kurai Taji	-	-	-	-
12. Pauh	1	-	-	1
13. Simpang	1	-	-	1
14. Toboh Palabah	-	-	-	-
18. Rambai	-	-	-	-
19. Punggung Lading	-	-	-	-
Jumlah / Total	15	-	-	15

Sumber : Kantor Desa Se- Kecamatan Pariaman Selatan

Source : All Village Offices in Pariaman Selatan

Tabel : 9. 6. Jumlah Sarana Komunikasi Menurut Desa
Table : *Number of Communication Unit by Villages*

Desa/ Villages	TV / Television	Radio / Radio	Telepon / Telephone
(1)	(2)	(3)	(4)
01. Pasir Sunur	56	15	0
02. Marunggi	500	100	10
03. Kampung Apar	158	50	5
04. Sikabu	68	12	3
05. Palak Aneh	150	100	200
06. Padang Cakur	85	89	-
07. Taluk	632	100	3
08. Marabau	156	-	-
09. Sungai Kasai	89	55	-
10. Batang Tajongkek	201	30	15
11. Balai Kurai Taji	207	125	278
12. Pauh	80	10	20
13. Simpang	108	65	6
14. Toboh Palabah	200	55	-
18. Rambai	228	-	13
19. Punggung Lading	353	300	20
Jumlah / Total	3.271	1.106	573

Sumber : Kantor Desa Se- Kecamatan Pariaman Selatan

Source : All Village Offices in Pariaman Selatan

Tabel : 9. 7. Jumlah Surat Pos yang Dikirim dan Diterima
Table Number of Post Letter Sent and Received

Tahun / Years	Dikirim / Sent (Pucuk Surat/Letter)	Diterima / Received (Pucuk Surat/Letter)
(1)	(2)	(3)
2005	*	*
2006	*	*
2007	*	*
2008	13.920	33.472
2009	*	*
2010	3.260	5.643
2011	*	*

Sumber : Kantor Pos dan Giro Kecamatan Pariaman Selatan
 Source : Post Office of Pariaman Selatan

* :Data tidak tersedia/ Not Available

Tabel : 9. 8. Jumlah Paket Pos yang Dikirim dan Diterima
Table Number of Parcels Sent and Received

Tahun / Years	Dikirim / Sent (kg)	Diterima / Received (kg)
(1)	(2)	(3)
2005	*	*
2006	*	*
2007	*	*
2008	637	1.342
2009	*	*
2010	86	219
2011	*	*

Sumber : Kantor Pos dan Giro Kecamatan Pariaman Selatan
Source : Post Office of Pariaman Selatan

* :Data tidak tersedia/ Not Available

Tabel : 9. 9. Jumlah Pos Tercatat yang Dikirim dan Diterima
Table Number of Registered Mail Sent and Received

Tahun / Years	Dikirim / Sent	Diterima / Received
(1)	(2)	(3)
2005	*	*
2006	*	*
2007	*	*
2008	20	187
2009	*	*
2010	5	13
2011	*	*

Sumber : Kantor Pos dan Giro Kecamatan Pariaman Selatan

Source : Post Office of Pariaman Selatan

* :Data tidak tersedia/ Not Available

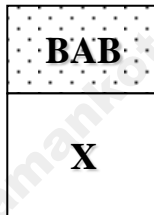
Tabel : 9. 10. Jumlah Pos Wesel yang Dikirim dan Diterima
 Table Number of Money Orders Sent and Received

Tahun / Years	Dikirim / Sent		Diterima / Received	
	Jumlah Wesel / Number of Orders	Nilai / Value	Jumlah Wesel / Number of Orders	Nilai / Value
(1)	(2)	(3)	(4)	(5)
2005	*	*	*	*
2006	*	*	*	*
2007	*	*	*	*
2008	*	1.015.233	*	1.078.986
2009	*	*	*	*
2010	*	4.165.700	*	9.810.654
2011	*	*	*	*

Sumber : Kantor Pos dan Giro Kecamatan Pariaman Selatan
 Source : Post Office of Pariaman Selatan

* :Data tidak tersedia/ Not Available

KECAMATAN PARIAMAN SELATAN DALAM ANGKA
PARIAMAN SELATAN IN FIGURES
2012



PAJAK & KEUANGAN
TAXES & FINANCE

Tabel : 10. 1 Target dan Realisasi Pajak Bumi dan Bangunan (PBB) Menurut Desa
Table Target and Realization of PBB by Villages

Desa/ Villages	Target / Target (Rp)	Realisasi / Realization (Rp)	Persentase/ Percentage
(1)	(2)	(3)	
01. Pasir Sunur	1 641 166	1 641 166	100,00
02. Marunggi	20 858 503	3 914 434	18,77
03. Kampung Apar	6 367 336	6 367 336	100,00
04. Sikabu	2 558 558	2 558 558	100,00
05. Palak Aneh	7 726 849	7 726 849	100,00
06. Padang Cakur	4 795 751	4 795 751	100,00
07. Taluk	24 621 398	1 965 254	7,98
08. Marabau	10 949 842	10 949 842	100,00
09. Sungai Kasai	7 804 803	1 998 770	25,61
10. Batang Tajongkek	6 504 576	662 226	10,18
11. Balai Kurai Taji	12 647 662	6 506 834	51,45
12. Pauh	3 605 852	3 605 852	100,00
13. Simpang	5 820 533	5 820 533	100,00
14. Toboh Palabah	10 837 030	10 837 030	100,00
18. Rambai	8 765 322	8 765 322	100,00
19. Punggun Lading	8 754 369	8 754 369	100,00
Jumlah / Total	144 259 550	86 870 126	60,22

Sumber : Kantor Camat Pariaman Selatan

Source : District Office of Pariaman Selatan

Tabel : 10. 2. Perkembangan Jumlah LPN dan BPR

Table Number of Traditional Village Financial and Public Credit Bank

Tahun / Years	LPN / Traditional Village Financial	BPR / Public Credit Bank
(1)	(2)	(3)
2004	0	1
2005	0	1
2006	0	1
2007	0	1
2008	0	1
2009	0	1
2010	0	1
2011	0	1

Sumber : Kantor Camat Pariaman Selatan

Source : District Office of Pariaman Selatan

Tabel : 10. 3. Perkembangan Jumlah Nasabah LPN dan BPR

Table Number of Customer of Traditional Village Financial and Public Credit Bank

Tahun / Years	LPN / Traditional Village Financial	BPR / Public Credit Bank
(1)	(2)	(3)
2004	0	*
2005	0	*
2006	0	*
2007	0	*
2008	0	*
2009	0	*
2010	0	*
2011	0	*

Sumber : Kantor Camat Pariaman Selatan

Source : District Office of Pariaman Selatan

* : Data tidak tersedia

DATA

MENCERDASKAN BANGSA



1102001.1377.010



**BADAN PUSAT STATISTIK
KOTA PARIAMAN**

Jl. Sentot Alibasa, Jati Hilir Telp/Faks. (0751) 93785

E-mail : bps1377@bps.go.id