



**KATALOG BPS : 1403.1705.044**

**KECAMATAN SELUMA UTARA**  
**DALAM ANGKA**  
***SELUMA UTARA DISTRICT IN FIGURES***

**2011**



**BADAN PUSAT STATISTIK**  
**KABUPATEN SELUMA**

**KECAMATAN SELUMA UTARA DALAM ANGKA 2011**  
***SELUMA UTARA DISTRICT IN FIGURES 2011***

Nomor Publikasi / *Publication Number* : 1705.000.1105

Katalog BPS / *BPS Catalog* : 1403.1705.044

Ukuran Buku / *Books Size* : 21 x 15 cm

Jumlah Halaman / *Number of Pages* : 43 halaman

Naskah / *Manuscript* : BPS Kabupaten Seluma / *Statistics of Seluma Regency*  
Penyunting / *Editor* : BPS Kabupaten Seluma / *Statistics of Seluma Regency*

Gambar dan Grafik / *Charts* :  
Badan Pusat Statistik Kabupaten Seluma  
*Statistics of Seluma Regency*

Gambar Kulit / *Cover Design* :  
Badan Pusat Statistik Kabupaten Seluma  
*Statistics of Seluma Regency*

Diterbitkan / *Published by* :  
Badan Pusat Statistik Kabupaten Seluma  
*Statistics of Seluma Regency*

Dicetak Oleh / *Printed by*:

Boleh Dikutip dengan Menyebut Sumbernya  
*May be Cited With Reference to the Source*

Sumber : Kecamatan Seluma Utara Dalam Angka 2011, BPS Kabupaten Seluma



**KATA SAMBUTAN**  
**CAMAT KECAMATAN SELUMA UTARA**

---

Puji dan syukur kita panjatkan kehadiran Allah SWT karena atas berkat rahmat dan hidayah-Nya kita berhasil menerbitkan Publikasi Statistik Kecamatan Seluma Utara Dalam Angka 2011.

Dalam arus pembangunan dan kemajuan dewasa ini, kebutuhan data statistik mengenai keadaan wilayah kecamatan baik data kuantitatif maupun data kualitatif sangat diperlukan. Sehingga data statistik dapat digunakan sebagai dasar perencanaan pembangunan.

Akhirnya pada kesempatan ini, saya mengharapkan kepada semua Dinas/Instansi dalam Kecamatan Seluma Utara untuk dapat menyampaikan data secara lengkap yang berkenaan dengan kegiatan masing-masing demi kesempurnaan publikasi statistik di masa mendatang. Atas kerjasama yang baik, saya mengucapkan terima kasih.

Demikianlah semoga Allah selalu memberkahi kita dalam setiap usaha untuk memperlancar jalannya pembangunan di Kecamatan Seluma Utara.

Tais, November 2011  
Camat Kecamatan Seluma Utara

Dra. Marwatul Asih  
NIP.

## KATA PENGANTAR

---

Dengan mengucapkan Syukur Alhamdulillah, Publikasi Statistik Kecamatan Seluma Utara Dalam Angka (KDA) 2011 dapat diterbitkan. Publikasi ini merupakan penerbitan lanjutan dan secara rutin akan kembali diterbitkan oleh Badan Pusat Statistik (BPS) bekerja sama dengan semua Dinas/Instansi terkait.

Dalam penyusunan publikasi ini, kami telah berusaha semaksimal mungkin untuk memberikan tema yang sama dengan publikasi sebelumnya. Sehingga kami mengharapkan pada pemakai data statistik untuk dapat mengikuti perkembangannya setiap tahun dan bagi penyumbang data untuk menyusun, menyiapkan data sesuai dengan tabel-tabel yang ada demi kelanjutan di masa mendatang.

Data statistik yang disajikan dalam publikasi ini dihimpun sebagian besar bersumber dari Dinas/Instansi dan Badan serta Lembaga Swasta dalam Kabupaten Seluma, dan ditambah dari kegiatan pengumpulan/pengolahan data oleh Badan Pusat Statistik Kabupaten Seluma.

Berkenaan dengan itu, kami mengucapkan terima kasih dan penghargaan yang setinggi-tingginya kepada semua pihak yang telah membantu sehingga penyusunan publikasi ini dapat dilakukan tepat pada waktunya.

Kritik dan saran yang bersifat membangun demi perbaikan publikasi ini akan kami terima dengan senang hati. Semoga publikasi ini dapat bermanfaat sebagaimana yang kita harapkan.

Tais, Desember 2011

Penyusun

## DAFTAR ISI

### CONTENTS

	Halaman
Halaman Katalog	i
Peta Wilayah Kecamatan Seluma Utara	ii
Kata Sambutan Camat Kecamatan Seluma Utara	iii
Kata Pengantar	iv
Daftar Isi	v
Daftar Tabel	vi
Daftar Gambar	ix
Profil Kecamatan Seluma Utara	1
1 Keadaan Geografi	6
2 Pemerintahan	7
3 Penduduk dan Transmigrasi	
3.1 Penduduk	8
3.2 Transmigrasi	12
4 Sosial	
4.1 Pendidikan	13
4.2 Kesehatan	18
4.3 Agama	22
4.4 Sosial Lainnya	25
5 Pertanian	
5.1 Perkebunan	28
5.2 Perikanan	29
6 Pertambangan	30
7 Koperasi	31
8 Pariwisata	32

## DAFTAR TABEL

<b>Tabel</b>	<b>Judul</b>	<b>Halaman</b>
<b>Bab 1 Keadaan Geografi</b>		
1.1	Nama-nama Ibukota dan Luas Wilayah Kecamatan di Kabupaten Seluma	6
<b>Bab 2 Pemerintahan</b>		
2.1	Pembagian Daerah Administrasi di Kecamatan Seluma Utara Tahun 2008 – 2010	7
<b>Bab 3 Penduduk dan Transmigrasi</b>		
<b>3.1 Penduduk</b>		
3.1.1	Jumlah Penduduk Menurut Jenis Kelamin di Kecamatan Seluma Utara Tahun 2008 – 2010	8
3.1.2	Jumlah Penduduk Kecamatan Seluma Utara dan Jumlah Penduduk Kabupaten Seluma Tahun 2008 – 2010	9
3.1.3	Jumlah Penduduk per Desa di Kecamatan Seluma Utara Tahun 2010	10
3.1.4	Jumlah Penduduk Menurut Kelompok Umur dan Jenis Kelamin Di Kecamatan Seluma Utara Tahun 2010	11
<b>3.2 Transmigrasi</b>		
3.2	Data Penempatan Transmigrasi Kecamatan Seluma Utara Sejak Tahun 1970 – 2010	12
<b>Bab 4 Sosial</b>		
<b>4.1 Pendidikan</b>		
4.1.1	Jumlah Sekolah, Murid, dan Guru Taman Kanak-Kanak di Kecamatan Seluma Utara Tahun 2008 – 2010	13
4.1.2	Jumlah Sekolah, Murid, dan Guru Sekolah Dasar di Kecamatan Seluma Utara Tahun 2008 – 2010	14

4.1.3	Jumlah Sekolah, Murid, dan Guru SMP di Kecamatan Seluma Utara Tahun 2008 – 2010	15
4.1.4	Jumlah Sekolah, Murid, dan Guru SMP Satu Atap di Kecamatan Seluma Utara Tahun 2008 – 2010	16
4.1.5	Jumlah Sekolah, Murid, dan Guru SMAN/SMAM di Kecamatan Seluma Utara Tahun 2008 – 2010	17

#### **4.2 Kesehatan**

4.2.1	Banyaknya Fasilitas Kesehatan di Kecamatan Seluma Utara Tahun 2008 – 2010	18
4.2.2	Banyaknya Bayi Lahir di Kecamatan Seluma Utara Tahun 2008 – 2010	19
4.2.3	Banyaknya PPKBD, Sub PPKBD, Klinik KB, dan UPPKS di Kecamatan Seluma Utara Tahun 2008 – 2010	20
4.2.4	Banyaknya Pasangan Usia Subur (PUS), Akseptor Aktif dan Akseptor Baru di Kecamatan Seluma Utara Tahun 2008 – 2010	21

#### **4.3 Agama**

4.3.1	Jumlah Tempat Peribadatan di Kecamatan Seluma Utara Tahun 2010	22
4.3.2	Jumlah Nikah dan Talak di Kecamatan Seluma Utara Tahun 2008 – 2010	23
4.3.3	Jumlah Calon Jemaah Haji di Kecamatan Seluma Utara Tahun 2008 – 2010	24

#### **4.4 Sosial Lainnya**

4.4.1	Bencana Alam yang Terjadi di Kecamatan Seluma Utara Tahun 2008 – 2010	25
4.4.2	Jumlah Penyandang Masalah Kesejahteraan Sosial di Kecamatan Seluma Utara Tahun 2008 – 2010	26
4.4.3	Banyaknya Penyandang Masalah Kesejahteraan Sosial (PMKS) dan Potensi Sumber Kesejahteraan Sosial (PSKS) di Kecamatan Seluma Utara Tahun 2008 – 2010	27



## **Bab 5 Pertanian**

### **5.1 Perkebunan**

- 5.1 Luas Perkebunan Rakyat (Ha)  
di Kecamatan Seluma Utara Tahun 2008 – 2010 28

### **5.2 Perikanan**

- 5.2 Produksi Perikanan Budidaya  
di Kecamatan Seluma Utara Tahun 2008 – 2010 29

## **Bab 6 Pertambangan**

- 6.1 Daftar Pemegang Kuasa Pertambangan  
di Kecamatan Seluma Utara Tahun 2010 30

## **Bab 7 Koperasi**

- 7.1 Jumlah KUD di Kecamatan Seluma Utara  
Tahun 2008 – 2010 31

## **Bab 8 Pariwisata**

- 8.1 Nama-nama Objek Wisata di Kecamatan Seluma Utara 32

**DAFTAR GAMBAR**  
*LIST OF PICTURES*

<i>Gambar Pictures</i>	<i>Judul Title</i>	<i>Halaman Pages</i>
2.1	Jumlah Penduduk Kecamatan Seluma Utara Tahun 2008 – 2010	2
2.2	Persentase Jumlah Penduduk di Kecamatan Seluma Utara Tahun 2010	3
4.1	Persentase Luas Perkebunan Rakyat di Kecamatan Seluma Utara Tahun 2010	5

## **PROFIL KECAMATAN SELUMA UTARA 2010**

### **1. Keadaan Geografi dan Pemerintahan**

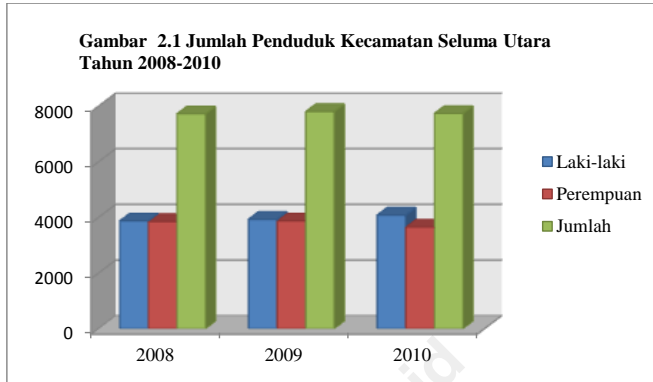
Kecamatan Seluma Utara merupakan salah satu kecamatan di Kabupaten Seluma, Provinsi Bengkulu. Secara geografis, Kecamatan Seluma Utara adalah daerah perbukitan dan sebagian wilayahnya adalah hutan. Batas-batas wilayah Kecamatan Seluma Utara adalah:

- Sebelah Utara : Provinsi Sumatera Selatan
- Sebelah Timur : Kecamatan Ulu Talo
- Sebelah Selatan : Kecamatan Seluma dan Kecamatan Seluma Timur
- Sebelah Barat : Kecamatan Lubuk Sandi dan Kecamatan Seluma Barat

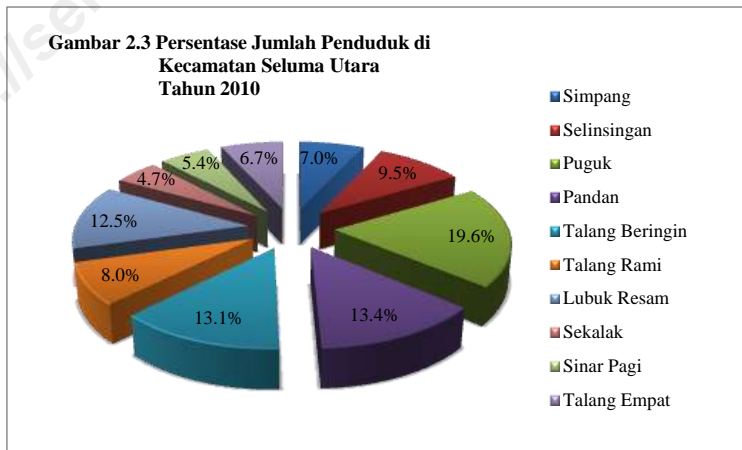
Kecamatan Seluma Utara memiliki luas wilayah 41.089 Ha atau 17,12% dari luas Kabupaten Seluma. Kecamatan ini terbagi menjadi 10 desa, yaitu Desa Simpang, Desa Selingsing, Desa Puguk, Desa Pandan, Desa Talang Beringin, Desa Talang Rami, Desa Lubuk Resam, Desa Sekalak, Desa Sinar Pagi, Desa Talang Empat. Ibukota kecamatan ini terletak di desa Puguk.

### **2. Penduduk**

Berdasarkan data hasil Sensus Penduduk 2010, jumlah penduduk di Kecamatan Seluma Utara sebesar 7.736 jiwa, terdiri dari 4.083 penduduk laki-laki dan 3.653 penduduk perempuan. Jumlah ini mengalami penurunan jika dibandingkan dengan tahun sebelumnya. Dari sejumlah 7.804 pada tahun 2009 yang menjadi 7.736 pada tahun 2010. Jika dilihat berdasarkan jenis kelamin, jumlah penduduk laki-laki pada tahun 2010 mengalami peningkatan. Dari sejumlah 3.932 pada tahun 2009 menjadi 4.083 pada tahun 2010. Sedangkan jumlah penduduk perempuan mengalami penurunan dari sejumlah 3.872 pada tahun 2009 menjadi 3.653 pada tahun 2010.



Jika dilihat dari jumlah penduduk di masing-masing desa, Desa Puguk memiliki jumlah penduduk terbanyak, yaitu berjumlah 1514 jiwa atau 19,6 persen dari seluruh penduduk di Kecamatan Seluma Utara. Sedangkan desa yang memiliki jumlah penduduk terkecil adalah Desa Sekalak dengan penduduk sejumlah 366 jiwa atau hanya sekitar 5,4 persen dari seluruh penduduk di kecamatan ini. Secara umum, di kecamatan Seluma Utara, jumlah penduduk laki-laki lebih banyak dibandingkan dengan jumlah penduduk perempuan. Persentase jumlah penduduk pada masing-masing desa dapat terlihat pada gambar berikut ini:



### **3. Sosial**

#### **3.1 Pendidikan**

Pada tahun ajaran 2010/2011, kecamatan Seluma Utara memiliki 1 Taman Kanak-kanak (TK), 12 Sekolah Dasar (SD), 1 Sekolah Menengah Pertama (SMP), dan 1 SMP satu atap. Sedangkan SMAN/SMAM yang pada tahun ajaran 2009/2010 berjumlah 1 sekolah, pada tahun ajaran 2010/2011 sudah tidak ada lagi.

Pada jenjang TK, jumlah murid mengalami peningkatan dari tahun ajaran sebelumnya sedangkan jumlah guru mengalami penurunan. Pada jenjang SD, baik jumlah sekolah maupun jumlah murid bertambah dari tahun ajaran sebelumnya. Penambahan ini menyebabkan jumlah guru pada jenjang ini pun meningkat menjadi 108 guru dari sejumlah 45 guru pada tahun ajaran sebelumnya. Pada jenjang SMP, jumlah murid mengalami penurunan dari sejumlah 243 murid pada tahun ajaran sebelumnya, menjadi sejumlah 19 pada tahun ajaran 2010/2011. Sedangkan jumlah gurunya justru meningkat menjadi 19 guru. Di SMP Satu Atap, jumlah murid tidak mengalami perubahan, sedangkan jumlah gurunya mengalami penurunan menjadi 7 guru.

#### **3.2 Kesehatan**

Pada tahun 2010, Kecamatan Seluma Utara memiliki 1 puskesmas dan 2 puskesmas pembantu. Jumlah ini menurun jika dibandingkan dengan tahun 2009, yaitu 1 puskesmas dan 5 puskesmas pembantu.

Banyaknya PPKBD, Sub PPKBD, klinik KB dan UPPKS di kecamatan Seluma Utara tidak mengalami perubahan dibandingkan dengan tahun-tahun sebelumnya yaitu sebanyak 8 PPKBD, 27 Sub PPKBD, 1 klinik KB, dan tidak ada UPPKS.

Kelahiran bayi di kecamatan Seluma Utara pada tahun 2010 mengalami peningkatan. Dari sejumlah 174 kelahiran pada tahun 2009 menjadi 203 kelahiran di tahun 2010.

### **3.3 Agama**

Pada tahun 2010, terdapat 19 masjid yang berlokasi di kecamatan ini. Sedangkan untuk tempat peribadatan yang lain seperti Gereja, Pura, dan yang lainnya belum tersedia. Hal ini dikarenakan sebagian besar penduduk di Kecamatan Seluma Utara ini memeluk agama islam.

Pada tahun 2010, tercatat sebanyak 59 pasangan yang menikah di Kecamatan Seluma Utara. Jumlah calon jemaah haji dari kecamatan Seluma Utara pada tahun 2010 sebanyak 8 orang yang terdiri dari 4 orang laki-laki dan 4 orang perempuan. Jumlah ini menurun dari sejumlah 9 orang pada tahun 2009.

### **3.4 Sosial Lainnya**

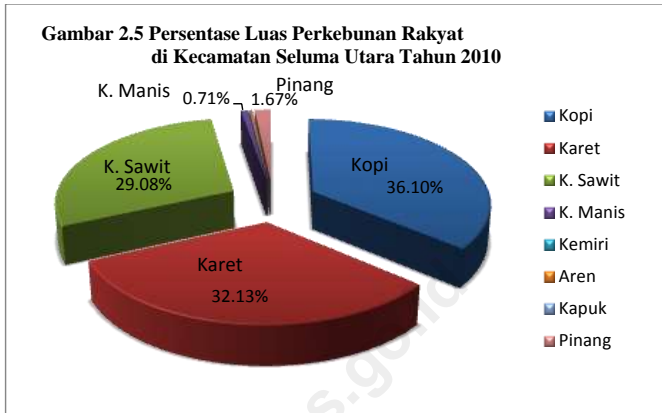
Pada tahun 2010, tercatat sebanyak 2 kali bencana kebakaran yang terjadi di Kecamatan seluma utara. Secara umum, Jumlah Penyandang Masalah Kesejahteraan Sosial (PMKS) tahun 2010 di kecamatan Seluma Utara tidak mengalami peningkatan dari tahun sebelumnya sedangkan jumlah Potensi Sumber Kesejahteraan Sosial (PSKS) mengalami penurunan. Pada tahun 2009 ada sebanyak 3 PSM dan 7 karang taruna sedangkan pada tahun 2010, PSM dan karang taruna di kecamatan ini sudah tidak ada lagi.

## **4. Pertanian**

### **4.1 Perkebunan**

Perkebunan merupakan salah satu sumber penghasilan dari penduduk di Kecamatan Seluma Utara. Secara umum, luas perkebunan rakyat di Kecamatan Seluma Utara pada tahun 2010 mengalami penurunan dibandingkan dengan tahun 2009. Dari seluas 3.289 Ha pada tahun 2009 menjadi 2.521 Ha pada tahun 2010. Luas perkebunan sawit yang pada tahun 2009 mengalami peningkatan pesat dari seluas 294 Ha menjadi 1.164 Ha, pada tahun 2010 menurun drastis menjadi 733 Ha. Perkebunan Kopi juga mengalami penurunan dari seluas 1.360 Ha pada tahun 2009 menjadi 910 Ha pada tahun 2010. Sedangkan untuk perkebunan karet, aren, dan pinang mengalami peningkatan

dari tahun sebelumnya. Perkebunan karet pada tahun 2009 seluas 702 Ha meningkat menjadi 810 Ha pada tahun 2010.



#### 4.2 Perikanan

Produksi perikanan budidaya di Kecamatan Seluma Utara pada tahun 2010 tercatat sebanyak 19 Ton. Jumlah ini mengalami penurunan dari tahun 2009 yang mencapai 30 Ton. Produksi perikanan ini seluruhnya berasal dari budidaya perikanan air tawar. Sedangkan untuk budidaya perikanan air payau dan budidaya perikanan tangkap tidak ada di Kecamatan Seluma Utara. Hal ini dikarenakan wilayah kecamatan ini tidak ada yang berbatasan dengan laut.

#### 5 Pertambangan

Jenis tambang yang ada di Kecamatan Seluma Utara adalah batubara. Perusahaan pemegang kuasa pertambangan batubara di kecamatan Seluma Utara bertambah dari 3 perusahaan pada tahun 2009 menjadi 4 perusahaan pada tahun 2010. Keempat perusahaan tersebut, yaitu PT. Bara Indah Lestari, PT. Ratu Samban Mining, PT. Bumi Arya Syam & Syah Resources, dan yang terbaru adalah PT. Dongin Indonesia. Dari keempat perusahaan tersebut, PT. Dongin Indonesia memegang kuasa pertambangan terluas, yaitu mencapai 5.921,83 Ha. Sedangkan perusahaan yang memegang kuasa pertambangan terkecil adalah PT. Ratu Samban Mining, yaitu seluas 663,6 Ha. Lokasi pertambangan dari perusahaan ini ada di Desa Puguk.

## 1. KEADAAN GEOGRAFI

**Tabel 1.1 Nama-nama Ibukota dan Luas Wilayah Kecamatan di Kabupaten Seluma**

Kecamatan	Ibukota	Luas ( Ha )	Persentase ( % )
[1]	[2]	[3]	[4]
1. Semidang Alas Maras	Kembang Mumpo	10.375	4,32
2. Semidang Alas	Pajar Bulan	55.475	23,11
3. Talo	Masmambang	11.120	4,63
4. Ilir Talo	Padang Cekur	13.138	5,47
5. Talo Kecil	Sukamerindu	5.977	2,49
6. Ulu Talo	Air keruh	22.716	9,46
7. Seluma	Tais	2.183	0,91
8. Seluma Selatan	Rimbo Kedu	7.446	3,10
9. Seluma Barat	Pagar Agung	10.245	4,27
10. Seluma Timur	Selebar	6.450	2,69
11. Seluma Utara	Puguk	41.089	17,12
12. Sukaraja	Sukaraja	24.078	10,03
13. Air Periukan	Dermayu	12.233	5,10
14. Lubuk Sandi	Rena Panjang	17.519	7,30
Jumlah		240.044	100

*Sumber : Badan Pertanahan Nasional (BPN) Kabupaten Seluma*



**Tabel 2.1** Pembagian Daerah Administrasi  
di Kecamatan Seluma Utara Tahun 2008 - 2010

Tahun	Kelurahan	Desa	Jumlah
[1]	[2]	[3]	[4]
2008	-	8	8
2009	-	10	10
2010	-	10	10

Sumber : Badan Pusat Statistik Kabupaten Seluma

### 3. PENDUDUK DAN TRANSMIGRASI

#### 3.1 PENDUDUK

**Tabel 3.1.1 Jumlah Penduduk Menurut Jenis Kelamin di Kecamatan Seluma Utara Tahun 2008 - 2010**

Tahun	Laki-laki	Perempuan	Jumlah	Sex Ratio
[1]	[2]	[3]	[4]	[5]
2008	3.874	3.850	7.724	101
2009	3.932	3.872	7.804	102
2010	4.083	3.653	7.736	112

Sumber : Badan Pusat Statistik Kabupaten Seluma

**Tabel 3.1.2 Jumlah Penduduk Kecamatan Seluma Utara dan Jumlah Penduduk Kabupaten Seluma Tahun 2008 - 2010**

Tahun	Jumlah Penduduk Kecamatan Seluma Utara	Jumlah Penduduk Kabupaten Seluma
[1]	[2]	[3]
2008	7.724	163.859
2009	7.804	165.564
2010	7.736	173.507

*Sumber : Badan Pusat Statistik Kabupaten Seluma*

**Tabel 3.1.3 Jumlah Penduduk per Desa di Kecamatan Seluma Utara Tahun 2010**

Desa	Laki-laki	Perempuan	Jumlah
[1]	[2]	[3]	[4]
Simpang	285	257	542
Selinsingan	370	363	733
Puguk	791	723	1514
Pandan	540	495	1035
Talang Beringin	533	484	1017
Talang Rami	342	280	622
Lubuk Resam	522	443	965
Sekalak	193	173	366
Sinar Pagi	230	190	420
Talang Empat	277	245	522
Jumlah	4083	3653	7736

*Sumber : Badan Pusat Statistik Kabupaten Seluma*

**Tabel 4.4.1 Jumlah Penduduk Menurut Kelompok Umur dan Jenis Kelamin di Kecamatan Seluma Utara Tahun 2011**

Kelompok Umur	Jumlah Murid	
	Laki-Laki	Perempuan
[1]	[2]	[3]
0-4	400	391
5-9	514	434
10-14	403	358
15-19	399	308
20-24	385	365
25-29	420	392
30-34	393	319
35-39	304	239
40-44	226	184
45-49	169	158
50-54	124	138
55-59	111	106
60-64	90	88
65-69	58	51
70-74	40	47
75+	47	75
<b>Total</b>	<b>4083</b>	<b>3653</b>

Sumber : Badan Pusat Statistik Kabupaten Seluma

**Tabel 3.2 Data Penempatan Transmigrasi Kecamatan Seluma Utara Sejak Tahun 1970 - 2010**

Nama UPT	Tahun Penempatan	Jenis Transmigrasi	Jumlah Penempatan		Ket
			KK	Jiwa	
[1]	[2]	[3]	[4]	[5]	[6]
Talang Rami	1990/1991	Transbangdep	100	413	Definitif
Talang Beringin	1990/1991	Transbangdep	100	368	Definitif
Jumlah			200	781	

*Sumber : Dinas Transmigrasi dan Tenaga Kerja Kabupaten Seluma*

#### 4. SOSIAL

##### 4.1 PENDIDIKAN

**Tabel 4.1.1 Jumlah Sekolah, Murid, dan Guru Taman Kanak-kanak di Kecamatan Seluma Utara Tahun 2008 - 2011**

Tahun	Jumlah Sekolah	Jumlah Murid		Jumlah Guru
		Laki-Laki	Perempuan	
[1]	[2]	[3]	[4]	[5]
2008/2009	1	5	5	3
2009/2010	1	3	7	9
2010/2011	1	7	5	3

*Sumber : Dinas Pendidikan Nasional Kabupaten Seluma*

**Tabel 4.1.2 Jumlah Sekolah, Murid, dan Guru Sekolah Dasar di Kecamatan Seluma Utara Tahun 2008 - 2011**

Tahun	Jumlah Sekolah	Jumlah Murid		Jumlah Guru
		Laki-Laki	Perempuan	
[1]	[2]	[3]	[4]	[5]
2008/2009	9	522	443	72
2009/2010	9	533	475	45
2010/2011	12	586	558	108

Sumber : Dinas Pendidikan Nasional Kabupaten Seluma



**Tabel 4.1.3 Jumlah Sekolah, Murid, dan Guru SMP  
di Kecamatan Seluma Utara Tahun 2008 - 2011**

Tahun	Jumlah Sekolah	Jumlah Murid		Jumlah Guru
		Laki-Laki	Perempuan	
[1]	[2]	[3]	[4]	[5]
2008/2009	1	86	91	17
2009/2010	1	133	110	17
2010/2011	1	13	6	19

*Sumber : Dinas Pendidikan Nasional Kabupaten Seluma*

**Tabel 4.1.4 Jumlah Sekolah, Murid, dan Guru SMP Satu Atap di Kecamatan Seluma Utara Tahun 2008 - 2011**

Tahun	Jumlah Sekolah	Jumlah Murid		Jumlah Guru
		Laki-Laki	Perempuan	
[1]	[2]	[3]	[4]	[5]
2008/2009	1	31	33	11
2009/2010	1	31	29	10
2010/2011	1	29	31	7

*Sumber : Dinas Pendidikan Nasional Kabupaten Seluma*

**Tabel 4.1.5 Jumlah Sekolah, Murid, dan Guru SMAN / SMAM di Kecamatan Seluma Utara Tahun 2008 - 2011**

Tahun	Jumlah Sekolah	Jumlah Murid		Jumlah Guru
		Laki-Laki	Perempuan	
[1]	[2]	[3]	[4]	[5]
2008/2009	-	-	-	-
2009/2010	1	216	121	35
2010/2011	-	-	-	-

Sumber : Dinas Pendidikan Nasional Kabupaten Seluma

## 4.2 KESEHATAN

**Tabel 4.2.1 Banyaknya Fasilitas Kesehatan di Kecamatan Seluma Utara Tahun 2008 - 2010**

Tahun	RSU	Puskesmas	Puskesmas Pembantu	Poliklinik	Apotik
[1]	[2]	[3]	[4]	[5]	[6]
2008	-	1	4	-	-
2009	-	1	5	-	-
2010	-	1	2	-	-

*Sumber : Dinas Kesehatan Kabupaten Seluma*

**Tabel 4.2.2 Banyaknya Bayi Lahir  
di Kecamatan Seluma Utara Tahun 2008 - 2010**

---

Tahun	Jumlah Bayi Lahir
[1]	[2]
2008	178
2009	174
2010	203

---

*Sumber : Dinas Kesehatan Kabupaten Seluma*

**Tabel 4.2.3 Banyaknya PPKBD, Sub PPKBD, Klinik KB, dan UPPKS di Kecamatan Seluma Utara Tahun 2008 - 2010**

Tahun	PPKBD	Sub PPKBD	Klinik KB	UPPKS
[1]	[2]	[3]	[4]	[5]
2008	8	27	1	-
2009	8	27	1	-
2010	8	27	1	-

*Sumber : Badan Pemberdayaan Masyarakat Desa, Perempuan, dan Keluarga Berencana Kabupaten Seluma*

**Tabel 4.2.4 Banyaknya Pasangan Usia Subur (PUS), Akseptor Aktif, dan Akseptor Baru di Kecamatan Seluma Utara Tahun 2008 - 2010**

Tahun	PUS	Akseptor Aktif	Akseptor Baru
[1]	[2]	[3]	[4]
2008	2.799	1.835	-
2009	3.347	3.319	46
2010*			

Catatan:

\*) Data tahun 2010 belum tersedia

Sumber : Badan Pemberdayaan Masyarakat Desa, Perempuan, dan Keluarga Berencana Kabupaten Seluma

### 4.3 AGAMA

**Tabel 4.3.1 Banyaknya Tempat Peribadatan di Kecamatan Seluma Utara Tahun 2010**

Tempat Peribadatan	Jumlah
[1]	[2]
Masjid	19
Mushola	-
Langgar	-
Gereja	-

*Sumber : Kandepag Kabupaten Seluma*



**Tabel 4.3.2 Jumlah Nikah dan Talak  
di Kecamatan Seluma Utara Tahun 2008 - 2010**

Tahun	Nikah	Cerai Talak	Cerai Gugat
[1]	[2]	[3]	[4]
2008 *)	348	-	-
2009 *)	508	-	-
2010	59	-	-

*Keterangan : \*) Data Gabungan 5 Kecamatan Pemekaran (Seluma,  
Seluma Selatan, Seluma Utara, Seluma Timur, Seluma Barat)*

*Sumber : Kandepag Kabupaten Seluma*

**Tabel 4.3.3 Jumlah Calon Jemaah Haji  
di Kecamatan Seluma Utara Tahun 2008 - 2010**

Tahun	Laki-laki	Perempuan	Jumlah
[1]	[2]	[3]	[4]
2008	3	4	7
2009	5	4	9
2010	4	4	8

*Keterangan : \*) Data Gabungan 5 Kecamatan Pemekaran (Seluma,  
Seluma Selatan, Seluma Utara, Seluma Timur, Seluma Barat)*

*Sumber : Kandepag Kabupaten Seluma*

#### 4.4 SOSIAL LAINNYA

**Tabel 4.4.1 Bencana Alam yang Terjadi di Kecamatan Seluma Utara Tahun 2008 - 2010**

Tahun	Kebakaran	Longsor	Gempa Bumi	Banjir	Tsunami	Puting Beliung
[1]	[2]	[3]	[4]	[5]	[6]	[7]
2008	1	1	-	-	-	-
2009	-	-	-	2	-	-
2010	2	-	-	-	-	-

*Sumber : Dinas Sosial Kabupaten Seluma*

**Tabel 4.4.2 Jumlah Penyandang Masalah Kesejahteraan Sosial di Kecamatan Seluma Utara Tahun 2008 - 2010**

Tahun	Penyandang Cacat	Anak terlantar	Tuna Susila	Lanjut Usia
[1]	[2]	[3]	[4]	[5]
2008	60	23	-	49
2009	60	23	-	49
2010	60	23	-	49

*Sumber : Dinas Sosial Kabupaten Seluma*

**Tabel 4.4.3 Banyaknya Penyandang Masalah Kesejahteraan Sosial (PMKS) dan Potensi Sumber Kesejahteraan Sosial (PSKS) di Kecamatan Seluma Utara Tahun 2008 - 2010**

PMKS / PSKS	2008	2009	2010
[1]	[2]	[3]	[4]
<b>PMKS</b>			
Anak Balita Terlantar	*	25	25
Anak Terlantar	23	23	23
Anak Cacat	*	24	24
Anak Nakal	0	0	0
Tuna Susila	0	0	0
Anak Korban Tindak Kekerasan	0	1	1
Wanita Korban Tindak Kekerasan	0	1	1
Lanjut Usia Korban Tindak Kekerasan	0	1	1
Penyandang Cacat	60	60	60
Penyandang Cacat Bekas Penyakit Kronis	14	14	14
Bekas Narapidana	7	7	7
Lanjut Usia Terlantar	49	49	49
Wanita Rawan Sosial Ekonomi	0	40	40
Keluarga Fakir Miskin	0	161	161
Rumah Tidak Layak Huni	0	8	8
Anak Jalanan	0	0	0
Korban Penyalahgunaan NAPZA / Narkoba	0	0	0
Keluarga Bermasalah Psikologis	*	1	1
Masy. Yang Tinggal di Daerah Rawan Bencana	0	0	0
Korban bencana Alam & Musibah Lainnya	0	2	2
KAT	0	0	0
<b>PSKS</b>			
Perintis Kemerdekaan	0	0	0
Keluarga Pahlawan Nasional	0	0	0
PSM	0	3	*
ORSOS	50	0	*
Wanita Pemimpin Kegiatan Sosial	22	0	*
Sumber Dana Kinerja Sosial	0	0	*
Potensi Ekonomi	0	0	*
Karang Taruna	7	7	*

Catatan:

\*)Data tidak tersedia

Sumber : Dinas Sosial Kabupaten Seluma

## 5. PERTANIAN

### 5.1 PERKEBUNAN

**Tabel 5.1 Luas Perkebunan Rakyat (Ha) di Kecamatan Seluma Utara Tahun 2008 - 2010**

[1]	[2]	[3]	[4]	[5]	[6]	[7]	[8]	[9]	[10]	[11]	[12]	[13]	[14]
Tahun	Kopi	Karet	Kelapa	K. Sawit	Cengkeh	Lada	K. Manis	Kemiri	Aren	Kapak	Pinang	Nilam	Jumlah
2008	1.926	1.277	85	294	3	3	35	2	7	3	5	106	3.746
2009	1.360	702	26	1.164	3	1	18,5	1	4	2	7,5	-	3.289
2010	910	810	-	733	-	-	18	1	5	2	42	-	2.521

Sumber : Dinas Pertanian Kabupaten Seluma

## 5.2 PERIKANAN

**Tabel 5.2      Produksi Perikanan Budidaya  
di Kecamatan Seluma Utara Tahun 2008 - 2010**

Tahun	Produksi (Ton)		Jumlah
	Budidaya Air Tawar	Budidaya Air Payau	
[1]	[2]	[3]	[4]
2008	1,8	-	1,8
2009	30	-	30
2010	19	-	19

*Sumber : Dinas Kelautan dan Perikanan Kabupaten Seluma*

## 6. PERTAMBANGAN

**Tabel 6.1 Daftar Pemegang Kuasa Pertambangan di Kecamatan Seluma Utara Tahun 2010**

Nama dan Alamat Pemegang Kuasa Pertambangan	Lokasi	Luas (Ha)	Nomor SK	Keterangan
[1]	[2]	[3]	[4]	[5]
PT. Bara Indah Lestari Jl. Pegangsaan Barat No. 18 Cikini Jakarta Pusat	Kec. Seluma Utara Kab. Seluma	995 Ha	286 Tahun 2010	Batu Bara
PT Ratu Samban Mining Jln. Putri Gading Cempaka Roko BIM Blok C No.7 Penurunan Bengkulu	Desa Puguk, Kec. Seluma Utara Kab. Seluma	663,6 Ha	280 Tahun 2010	Batu Bara
PT. Bumi Arya Syam & Syah Resources Jln. Kwini No.10 Senin Jakarta Pusat	Kec. Ulu Talo dan Kec. Seluma Utara Kab. Seluma	2.846,78	455 Tahun 2010	Batu Bara
PT. Dongin Indonesia Jln. Pintu Air V/53 H Jakarta Pusat	Kec. Seluma Utara Kab. Seluma	5.921,83	284.a Tahun 2010	Batu Bara

Sumber : Dinas Energi dan Sumber Daya Mineral Kabupaten Seluma



## 7. KOPERASI

**Tabel 7.1 Jumlah KUD di Kecamatan Seluma Utara  
Tahun 2008 - 2010**

Tahun	KUD Mandiri	Calon Mandiri	KUD BDK	Jumlah
[1]	[2]	[3]	[4]	[5]
2008	1	-	-	1
2009	1	-	-	1
2010	1	-	-	1

*Sumber : Dinas Perindustrian, Perdagangan dan  
Koperasi Kabupaten Seluma*

## 8. PARIWISATA

**Tabel 8.1 Nama-nama Objek Wisata di Kecamatan Seluma Utara**

NO	Nama objek	Lokasi	Jarak Tempuh dari Ibukota Kabupaten Menuju Kawasan Wisata
[1]	[2]	[3]	[5]
1	Arung Jeram	Lubuk Resam	25 Km
2	Air panas lubuk Resam	Lubuk Resam	25 Km
3	Panjat tebing	Lubuk Resam	25 Km
4	Air Terjun Cughup Embun	Lubuk Resam	25 Km

*Sumber : Dinas Perhubungan, Kebudayaan dan Pariwisata & Komunikasi  
Kabupaten Seluma*

<http://selumakab.bps.go.id>



**BADAN PUSAT STATISTIK  
KABUPATEN SELUMA**  
JL RA Kartini, Kelurahan Napal, Seluma