

# KECAMATAN PONTIANAK BARAT DALAM ANGKA 2021





An aerial photograph of the Pontianak Barat district in Indonesia. A white outline delineates the district's boundary, which is roughly rectangular with a curved top edge. A large river, the Kapuas River, flows through the district from the top right towards the bottom right. The surrounding area is densely populated with buildings and infrastructure.

# KECAMATAN PONTIANAK BARAT DALAM ANGKA 2021

**KECAMATAN PONTIANAK BARAT  
DALAM ANGKA 2020**

**Nomor Publikasi** : 61710.2111  
**Katalog** : 1102001.6171010  
**ISSN** : 2655 - 4550

**Ukuran Buku** : 14,8 x 21 cm  
**Jumlah Halaman** : xx + 137 halaman

**Naskah:**  
BPS Kota Pontianak

**Penyunting:**  
BPS Kota Pontianak

**Gambar Kulit:**  
BPS Kota Pontianak

**Diterbitkan oleh:**  
© BPS Kota Pontianak

**Dicetak oleh:**  
CV Grahafika Utama Press

Boleh dikutip dengan menyebutkan sumbernya

Dilarang mengumumkan, mendistribusikan, mengomunikasikan, dan/atau menggandakan sebagian atau seluruh isi buku ini untuk tujuan komersil tanpa izin tertulis dari Badan Pusat Statistik

# Tim Penyusun

## Kecamatan Pontianak Barat Dalam Angka 2021

**Pengarah :**

Akhmad Fikri, SST

**Penanggung Jawab Umum :**

Akhmad Fikri, SST

**Penanggung Jawab Teknis :**

Andini Mardiana, SST, MT

**Editor :**

Yuni Sriwinarni

**Penulis dan Pengolah Data :**

Hilaria Heparantiza, S.Si

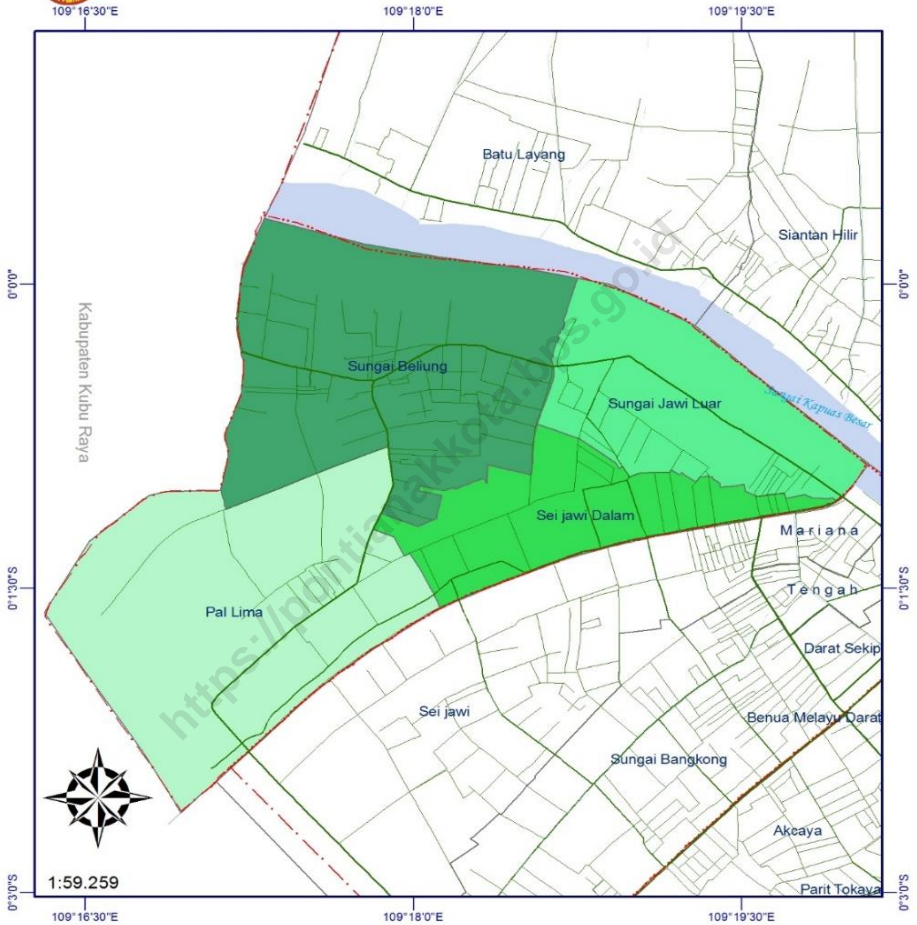
**Desain Cover dan Infografis :**

Alfian Syamsurizal, S.Tr.Stat



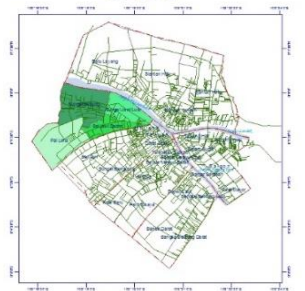


# PETA KECAMATAN PONTIANAK BARAT



## Legenda

-  Batas Kabupaten/Kota
-  Batas Kecamatan
-  Batas Kelurahan
-  Sungai
-  Jalan Arteri
-  Jalan Lokal/Gang





## KATA PENGANTAR

Publikasi Kecamatan Pontianak Barat Dalam Angka adalah publikasi Badan Pusat Statistik (BPS) di tingkat kecamatan yang menyajikan data lintas sektoral dari masing-masing sektor.

Data yang disajikan dalam buku ini merupakan data seri tahunan. Untuk beberapa jenis data dirinci menurut wilayah yang lebih kecil, yaitu kelurahan.

Data yang ada dalam publikasi ini diperoleh dari beberapa sumber, yaitu:

1. Survei yang diselenggarakan baik oleh BPS secara mandiri, maupun bekerjasama dengan instansi lain.
2. Kompilasi hasil pencatatan administrasi dari masing-masing instansi pemerintah.

Kepada semua pihak yang telah memberikan bantuan sehingga publikasi ini dapat terwujud, disampaikan penghargaan dan ucapan terima kasih yang sebesar-besarnya.

Untuk perbaikan publikasi ini di masa yang akan datang, tanggapan dan saran dari pemakai data sangat diharapkan.

Pontianak, September 2020

Kepala BPS Kota Pontianak



Akhmad Fikri, S.ST



<https://pontianakkota.bps.go.id>

## DAFTAR ISI

|                                       |      |
|---------------------------------------|------|
| KATA PENGANTAR .....                  | vi   |
| DAFTAR ISI .....                      | viii |
| DAFTAR TABEL .....                    | x    |
| BAB I GEOGRAFI.....                   | 3    |
| BAB 2 PEMERINTAHAN.....               | 11   |
| BAB 3 PENDUDUK.....                   | 33   |
| BAB 4 SOSIAL .....                    | 45   |
| BAB 5 PERTANIAN.....                  | 105  |
| BAB 6 INDUSTRI .....                  | 115  |
| BAB 7 HOTEL, POS DAN KOMUNIKASI ..... | 123  |
| BAB 8 KEUANGAN.....                   | 131  |

<https://pontianakkota.bps.go.id>

## DAFTAR TABEL

|  |           |
|--|-----------|
| <b>GEOGRAFI .....</b>  | <b>3</b>  |
| Tabel 1.1 Batas Wilayah Kecamatan Pontianak Barat menurut Arah Mata Angin, 2020.....   | 4         |
| Tabel 1.2 Luas Wilayah Kecamatan Pontianak Barat menurut Kelurahan, 2020.....  | 5         |
| Tabel 1.3 Nama-Nama Sungai/Parit Yang Dapat Dilalui Sampan Dalam Menunjang Perekonomian di Kecamatan Pontianak Barat, 2020 ..... | 6         |
| Tabel 1.5. Jarak Antara Kantor Camat Dengan Kantor Lurah di Wilayah Kecamatan Pontianak Barat (Km), 2020.....                    | 7         |
| <b>PEMERINTAHAN.....</b>   | <b>11</b> |
| Tabel 2.1 Nama-Nama Camat Yang Pernah/Masih Menjabat di Kantor Camat Pontianak Barat, 2020.....                                  | 12        |
| Tabel 2.2 Nama-Nama Pejabat Struktural dan Pegawai Instansi Vertikal di Kecamatan Pontianak Barat, 2020 .....                    | 13        |
| Tabel 2.3 Alamat Kantor Lurah dan Kantor Camat Pontianak Barat, 2020 .....   | 14        |
| Tabel 2.4 Nama-Nama Perangkat Kecamatan Pontianak Barat, 2020 .....  | 15        |
| Tabel 2.5 Jumlah Pegawai Kantor Camat dan Kantor Lurah di Kecamatan Pontianak Barat menurut Jenis Kelamin, 2020 .....            | 16        |

|            |   |    |
|------------|---|----|
| Tabel 2.6  | Jumlah Pegawai Kantor Camat dan Kantor Lurah di Kecamatan Pontianak Barat menurut Golongan, 2020.....   | 17 |
| Tabel 2.7  | Jumlah Pegawai Kantor Camat dan Kantor Lurah di Kecamatan Pontianak Barat menurut Eselon, 2020 .....  | 18 |
| Tabel 2.8  | Jumlah Pegawai Kantor Camat dan Kantor Lurah di Kecamatan Pontianak Barat menurut Pendidikan, 2020 .....  | 19 |
| Tabel 2.9  | Klasifikasi dan Status Kelurahan di Kecamatan Pontianak Barat, 2020 .....   | 20 |
| Tabel 2.10 | Banyaknya Desa/Kelurahan Menurut Keberadaan Penerangan Jalan Utama Desa/Kelurahan di Kecamatan Pontianak Barat, 2015, 2019, dan 2020 .....                  | 21 |
| Tabel 2.11 | Banyaknya Desa/Kelurahan Menurut Jenis Bahan Bakar untuk Memasak yang Digunakan Oleh Sebagian Besar Keluarga di Kecamatan Barat, 2015, 2019, dan 2020 ..... | 22 |
| Tabel 2.12 | Banyaknya Desa/Kelurahan Menurut Sumber Air Minum Sebagian Besar Keluarga di Kecamatan Barat, 2015, 2019, dan 2020.....                                     | 23 |
| Tabel 2.13 | Banyaknya Desa/Kelurahan Menurut Penggunaan Fasilitas Tempat Buang Air Besar Sebagian Besar Keluarga di Kecamatan Barat, 2015, 2019, dan 2020 .....         | 24 |

|                 |   |           |
|-----------------|---|-----------|
| Tabel 2.14      | Banyaknya Embung Desa Menurut Desa/Kelurahan di Kecamatan Barat, 2019 dan 2020.....   | 25        |
| Tabel 2.15      | Banyaknya Desa/Kelurahan yang Memiliki Kelompok Kegiatan Olahraga Menurut Jenis Olahraga dan Ketersediaan Fasilitas/Lapangan Olahraga di Kecamatan Pontianak Barat, 2020..... | 26        |
| Tabel 2.16      | Sarana Transportasi Antar Desa/Kelurahan Menurut Desa/Kelurahan di Kecamatan Pontianak Barat, 2020 .....  | 27        |
| Tabel 2.17      | Kondisi Jalan Darat Antar Desa/Kelurahan Menurut Desa/Kelurahan di Kecamatan Pontianak Barat, 2020 .....  | 28        |
| Tabel 2.18      | Keberadaan Kantor Pos/Pos Pembantu/Rumah Pos dan Perusahaan/Agen Jasa Ekspedisi Swasta Menurut Desa/Kelurahan di Kecamatan Pontianak Barat, 2020 .....                        | 29        |
| Tabel 2.19      | Jumlah Rukun Warga, Rukun Tetangga dan Kepala Keluarga di Kecamatan Pontianak Barat menurut Kelurahan, 2020.....  | 30        |
| <b>PENDUDUK</b> | .....   | <b>33</b> |
| Tabel 3.1       | Luas Wilayah, Jumlah Penduduk, dan Kepadatan Penduduk di Kecamatan Pontianak Barat menurut Kelurahan, 2020.....   | 34        |
| Tabel 3.2       | Penduduk menurut Jenis Kelamin di Kecamatan Pontianak Barat, 2020 .....   | 35        |



|               |   |           |
|---------------|---|-----------|
| Tabel 3.3     | Jumlah Penduduk Usia Produktif dan Tidak Produktif Laki-laki dan Perempuan menurut Kecamatan, 2020 .....                      | 36        |
| Tabel 3.4     | Jumlah Penduduk Laki-Laki dan Perempuan menurut Kelompok Umur dan Kelurahan di Kecamatan Pontianak Barat, 2020.....           | 37        |
| Tabel 3.5     | Jumlah Kelahiran dan Kematian menurut Kelurahan dan Jenis Kelamin di Kecamatan Pontianak Barat, 2020 .....                    | 38        |
| Tabel 3.6     | Banyaknya Keluarga Menurut Desa/Kelurahan dan Jenis Pengguna Listrik di Kecamatan Pontianak Barat, 2020 .....                 | 39        |
| Tabel 3.7     | Jumlah Penduduk Datang dan Pindah menurut Kelurahan dan Jenis Kelamin di Kecamatan Pontianak Barat, 2020 .....                | 40        |
| Tabel 3.8     | Jumlah Mutasi Penduduk menurut Kelurahan di Kecamatan Pontianak Barat, 2020.....  | 41        |
| <b>SOSIAL</b> | .....   | <b>45</b> |
| Tabel 4.1.1.1 | Jumlah Sekolah, Murid, Guru dan Rasio Murid Terhadap Guru TK Negeri menurut Kelurahan di Kecamatan Pontianak Barat, 2020..... | 47        |
| Tabel 4.1.1.2 | Jumlah Sekolah, Murid, Guru dan Rasio Murid Terhadap Guru TK Swasta menurut Kelurahan di Kecamatan Pontianak Barat, 2020..... | 48        |

|  |    |
|--|----|
| Tabel 4.1.1.3 Jumlah Sekolah, Murid, Guru dan Rasio Murid Terhadap Guru TK Negeri dan Swasta menurut Kelurahan di Kecamatan Pontianak Barat, 2020 .....  | 49 |
| Tabel 4.1.2.1 Jumlah Sekolah, Murid, Guru dan Rasio Murid Terhadap Guru SD Negeri menurut Kelurahan di Kecamatan Pontianak Barat, 2020 .....             | 50 |
| Tabel 4.1.2.2 Jumlah Sekolah, Murid, Guru dan Rasio Murid Terhadap Guru SD Swasta menurut Kelurahan di Kecamatan Pontianak Barat, 2020 .....             | 51 |
| Tabel 4.1.2.3 Jumlah Sekolah, Murid, Guru dan Rasio Murid Terhadap Guru SD Negeri dan Swasta menurut Kelurahan di Kecamatan Pontianak Barat, 2020 .....  | 52 |
| Tabel 4.1.3.1 Jumlah Sekolah, Murid, Guru dan Rasio Murid Terhadap Guru SMP Negeri menurut Kelurahan di Kecamatan Pontianak Barat, 2020 .....            | 53 |
| Tabel 4.1.3.2 Jumlah Sekolah, Murid, Guru dan Rasio Murid Terhadap Guru SMP Swasta menurut Kelurahan di Kecamatan Pontianak Barat, 2020 .....            | 54 |
| Tabel 4.1.3.3 Jumlah Sekolah, Murid, Guru dan Rasio Murid Terhadap Guru SMP Negeri dan Swasta menurut Kelurahan di Kecamatan Pontianak Barat, 2020 ..... | 55 |
| Tabel 4.1.4.1 Jumlah Sekolah, Murid, Guru dan Rasio Murid Terhadap Guru SMA Negeri menurut Kelurahan di Kecamatan Pontianak Barat, 2020 .....            | 56 |
| Tabel 4.1.4.2 Jumlah Sekolah, Murid, Guru dan Rasio Murid Terhadap Guru SMA Swasta menurut Kelurahan di Kecamatan Pontianak Barat, 2020 .....            | 57 |

|   |    |
|---|----|
| Tabel 4.1.4.3 Jumlah Sekolah, Murid, Guru dan Rasio Murid Terhadap Guru SMA Negeri dan Swasta menurut Kelurahan di Kecamatan Pontianak Barat, 2020 .....  | 58 |
| Tabel 4.1.5.1 Jumlah Sekolah, Murid, Guru dan Rasio Murid Terhadap Guru SMK Negeri menurut Kelurahan di Kecamatan Pontianak Barat, 2020.....              | 59 |
| Tabel 4.1.5.2 Jumlah Sekolah, Murid, Guru dan Rasio Murid Terhadap Guru SMK Swasta menurut Kelurahan di Kecamatan Pontianak Barat, 2020.....              | 60 |
| Tabel 4.1.5.3 Jumlah Sekolah, Murid, Guru dan Rasio Murid Terhadap Guru SMK Negeri dan Swasta menurut Kelurahan di Kecamatan Pontianak Barat, 2020 .....  | 61 |
| Tabel 4.1.6.1 Jumlah Sekolah, Murid, Guru dan Rasio Murid Terhadap Guru RA/BA Negeri menurut Kelurahan di Kecamatan Pontianak Barat, 2020 .....           | 62 |
| Tabel 4.1.6.2 Jumlah Sekolah, Murid, Guru dan Rasio Murid Terhadap Guru RA/BA Swasta menurut Kelurahan di Kecamatan Pontianak Barat, 2020 .....           | 63 |
| Tabel 4.1.6.3 Jumlah Sekolah, Murid, Guru dan Rasio Murid Terhadap Guru RA/BA Negeri dan Swasta menurut Kelurahan di Kecamatan Pontianak Barat, 2020..... | 64 |
| Tabel 4.1.7.1 Jumlah Sekolah, Murid, Guru dan Rasio Murid Terhadap Guru MI Negeri menurut Kelurahan di Kecamatan Pontianak Barat, 2020.....               | 65 |
| Tabel 4.1.7.2 Jumlah Sekolah, Murid, Guru dan Rasio Murid Terhadap Guru MI Swasta menurut Kelurahan di Kecamatan Pontianak Barat, 2020.....               | 66 |

|  |    |
|--|----|
| Tabel 4.1.7.3 Jumlah Sekolah, Murid, Guru dan Rasio Murid Terhadap Guru MI Negeri dan Swasta menurut Kelurahan di Kecamatan Pontianak Barat, 2020 .....  | 67 |
| Tabel 4.1.8.1 Jumlah Sekolah, Murid, Guru dan Rasio Murid Terhadap Guru MTs Negeri menurut Kelurahan di Kecamatan Pontianak Barat, 2020 .....            | 68 |
| Tabel 4.1.8.2 Jumlah Sekolah, Murid, Guru dan Rasio Murid Terhadap Guru MTs Swasta menurut Kelurahan di Kecamatan Pontianak Barat, 2020 .....            | 69 |
| Tabel 4.1.8.3 Jumlah Sekolah, Murid, Guru dan Rasio Murid Terhadap Guru MTs Negeri dan Swasta menurut Kelurahan di Kecamatan Pontianak Barat, 2020 ..... | 70 |
| Tabel 4.1.9.1 Jumlah Sekolah, Murid, Guru dan Rasio Murid Terhadap Guru MA Negeri menurut Kelurahan di Kecamatan Pontianak Barat, 2020 .....             | 71 |
| Tabel 4.1.9.2 Jumlah Sekolah, Murid, Guru dan Rasio Murid Terhadap Guru MA Swasta menurut Kelurahan di Kecamatan Pontianak Barat, 2020 .....             | 72 |
| Tabel 4.1.9.3 Jumlah Sekolah, Murid, Guru dan Rasio Murid Terhadap Guru MA Negeri dan Swasta menurut Kelurahan di Kecamatan Pontianak Barat, 2020 .....  | 73 |
| Tabel 4.1.10.1 Banyaknya Akademi/Perguruan Tinggi Menurut Desa/Kelurahan di Kecamatan Pontianak Barat, 2020 .....  | 74 |
| Tabel 4.1.10.2 Jumlah Mahasiswa Pada Perguruan Tinggi di Kecamatan Pontianak Barat, 2020 .....   | 75 |
| Tabel 4.1.10.3 Jumlah Tenaga Edukatif Tetap pada Perguruan Tinggi di Kecamatan Pontianak Barat, 2020 .....   | 76 |

|                |  |    |
|----------------|--|----|
| Tabel 4.1.10.4 | Jumlah Peserta Ujian Sarjana dan Diploma pada Perguruan Tinggi di Kecamatan Pontianak Barat, 2020.....   | 77 |
| Tabel 4.1.10.5 | Jumlah Kelulusan Ujian Sarjana dan Diploma pada Perguruan Tinggi di Kecamatan Pontianak Barat, 2020.....   | 78 |
| Tabel 4.1.11   | Kemudahan Untuk Mencapai Sarana Pendidikan Terdekat Bagi Desa/Kelurahan yang Tidak ada Sarana Pendidikan Menurut Desa/Kelurahan dan Jenjang Pendidikan di Kecamatan Pontianak Barat, 2020..... | 79 |
| Tabel 4.2      | Jumlah Peristiwa Tindak Kejahatan Per Bulan di Kecamatan Pontianak Barat, 2020.....  | 81 |
| Tabel 4.3.1    | Jumlah Rumah Ibadah menurut Kelurahan di Kecamatan Pontianak Barat, 2020.....  | 84 |
| Tabel 4.3.2    | Jumlah Pasangan Yang Menikah Per Bulan di Kecamatan Pontianak Barat, 2020.....   | 85 |
| Tabel 4.3.3    | Jumlah Nikah, Cerai, Talak dan Rujuk Per Bulan di Kecamatan Pontianak Barat, 2020.....   | 86 |
| Tabel 4.4.1    | Banyaknya Sarana Kesehatan Menurut Desa/Kelurahan dan Jenis Sarana Kesehatan di Kecamatan Pontianak Barat, 2020.....   | 87 |
| Tabel 4.4.2    | Kemudahan Mencapai Sarana Kesehatan Terdekat Bagi Desa/Kelurahan yang Tidak ada Sarana Kesehatan Menurut Desa/Kelurahan dan Jenis Sarana Kesehatan di Kecamatan Pontianak Barat, 2020.....     | 89 |

|                  |  |            |
|------------------|--|------------|
| Tabel 4.4.3      | Banyaknya Tenaga Kesehatan menurut Puskesmas di Kecamatan Pontianak Barat, 2020.....   | 91         |
| Tabel 4.4.4      | Banyaknya Warga Penderita Gizi Buruk Menurut Desa/Kelurahan di Kecamatan Pontianak Barat, 2019 dan 2020 .....                    | 92         |
| Tabel: 4.4.5     | Jumlah dari 10 Kasus Penyakit Terbesar Yang Ditangani Oleh Puskesmas di Kecamatan Pontianak Barat, 2020 .....                    | 93         |
| Tabel: 4.4.6     | Jumlah Kasus Yang Ditangani Atau Dirujuk ke Rumah Sakit menurut Puskesmas di Kecamatan Pontianak Barat, 2020 .....               | 94         |
| Tabel 4.5.1      | Banyaknya Kejadian Bencana Alam Menurut Desa/Kelurahan dan Jenis Bencana Alam di Kecamatan Pontianak Barat, 2020 .....           | 95         |
| Tabel 4.5.2      | Banyaknya Korban Jiwa Akibat Bencana Alam Menurut Desa/Kelurahan dan Jenis Bencana Alam di Kecamatan Pontianak Barat, 2020 ..... | 98         |
| Tabel 4.5.3      | Keberadaan Fasilitas/Upaya Antisipasi/Mitigasi Bencana Alam Menurut Desa/Kelurahan di Kecamatan Pontianak Barat, 2020 .....      | 101        |
| <b>PERTANIAN</b> | .....  | <b>105</b> |
| Tabel 5.1.       | Luas Lahan Pertanian di Kecamatan Pontianak Barat, 2018-2020 .....   | 106        |
| Tabel 5.2        | Luas Panen, Produksi dan Rata-Rata Produksi Tanaman Sayuran di Kecamatan Pontianak Barat menurut Jenis Tanaman, 2020 .....       | 107        |



|   |            |
|---|------------|
| Tabel 5.3 Luas Panen, Jumlah Pohon Yang Menghasilkan dan Produksi Tanaman Buah-Buahan di Kecamatan Pontianak Barat menurut Jenis Tanaman, 2020..... | 108        |
| Tabel 5.4 Luas Panen, Produksi dan Rata-Rata Produksi Tanaman Obat-Obat di Kecamatan Pontianak Barat menurut Jenis Tanaman, 2020.....               | 109        |
| Tabel 5.5 Luas Panen, Produksi dan Rata-Rata Produksi Tanaman Hias di Kecamatan Pontianak Barat menurut Jenis Tanaman, 2020.....                    | 110        |
| Tabel 5.6 Jumlah Ternak menurut Jenis Ternak di Kecamatan Pontianak Barat, 2017-2020 .....  | 111        |
| Tabel 5.7 Jumlah Ternak dan Unggas Yang Dipotong di Kecamatan Pontianak Barat menurut Jenis Ternak, 2017-2020.....                                  | 112        |
| <b>INDUSTRI .....</b>   | <b>115</b> |
| Tabel 6.1. Jumlah Tenaga Kerja Perusahaan Industri Besar Sedang menurut Manufaktur di Kecamatan Pontianak Barat, 2018-2020 .....                    | 116        |
| Tabel 6.2 Banyaknya Sarana dan Prasarana Ekonomi Menurut Desa/Kelurahan dan Jenisnya di Kecamatan Pontianak Barat, 2020 .....                       | 117        |
| <b>HOTEL, POS DAN KOMUNIKASI .....</b>  | <b>123</b> |
| Tabel 7.1. Jumlah Kantor Pos dan Kantor Pos Pembantu menurut Kelurahan di Kecamatan Pontianak Barat, 2020.....                                      | 124        |

|  |            |
|--|------------|
| Tabel 7.2. Jumlah Radio Swasta Niaga dan Wartel menurut Kelurahan di Kecamatan Pontianak Barat, 2020 .....   | 125        |
| Tabel 7.3 Jumlah Menara dan Operator Layanan Komunikasi Telepon Seluler Serta Kondisi Sinyal Telepon Seluler Menurut Desa/Kelurahan di Kecamatan Pontianak Barat, 2020 ..... | 126        |
| Tabel 7.4 Jumlah Sarana Akomodasi menurut Kelurahan di Kecamatan Pontianak Barat, 2020 .....   | 127        |
| Tabel 7.5 Jumlah Hotel menurut Kelurahan di Kecamatan Pontianak Barat, 2020 .....  | 128        |
| <br>   |            |
| <b>KEUANGAN .....</b>  | <b>131</b> |
| Tabel 8.1. Jumlah Penerimaan Pajak Bumi dan Bangunan di Kecamatan Pontianak Barat, 2020 .....  | 132        |
| Tabel 8.2 Banyaknya Sarana Lembaga Keuangan Yang Beroperasi Menurut Desa/Kelurahan dan Jenisnya di Kecamatan Pontianak Barat, 2020.....                                      | 133        |
| Tabel 8.3 Banyaknya Koperasi yang Masih Aktif Menurut Desa/Kelurahan dan Jenis Koperasi di Kecamatan Pontianak Barat, 2020 .....   | 134        |
| Tabel 8.4 Banyaknya Penerimaan Zakat Fitrah dan Zakat Mal menurut Kecamatan di Kota Pontianak (Rupiah), 2020.....  | 135        |
| Tabel 8.5 Banyaknya Muzakki dan Penerima Zakat Fitrah menurut Kecamatan di Kota Pontianak, 2020.....   | 136        |
| Tabel 8.6 Banyaknya Penyaluran Zakat Fitrah Menurut Kecamatan di Kota Pontianak, 2020.....   | 137        |



# 1. GEOGRAFI



**BADAN PUSAT STATISTIK  
KOTA PONTIANAK**



## GEOGRAFI

### 1.1. Letak Kecamatan

Kecamatan Pontianak Barat terletak diantara Kecamatan Pontianak Kota dan Kecamatan Sungai Raya Kabupaten Kubu Raya dengan luas wilayah 16,24 Km<sup>2</sup>. Dibandingkan dengan kecamatan lain di Kota Pontianak, Kecamatan Pontianak Barat merupakan yang terbesar kedua wilayahnya setelah Pontianak Utara. Batas-batas wilayah selengkapnya untuk Kecamatan Pontianak Barat adalah sebagai berikut.

- i. Utara : Sungai Kapuas
- ii. Selatan : Kecamatan Pontianak Kota
- iii. Timur : Kecamatan Sungai Kakap, Kabupaten Kubu Raya
- iv. Barat : Kecamatan Sungai Kakap Kabupaten Kubu Raya

### 1.2. Luas Wilayah

Kecamatan Pontianak Barat terdiri dari Empat kelurahan dengan luas wilayah 1.624 Ha atau sekitar 33 persen dari luas Kota Pontianak. Kelurahan terluas adalah kelurahan Pal Lima (567 ha) dan terkecil adalah Kelurahan Sungai Jawi Dalam (243 ha) dari wilayah Kecamatan Pontianak Barat.

[ GEOGRAFI ]

**Tabel 1.1 Batas Wilayah Kecamatan Pontianak Barat menurut Arah Mata Angin,  
2020**

| <b>Arah Mata Angin</b> | <b>Berbatasan Dengan</b>           |
|------------------------|------------------------------------|
| (1)                    | (2)                                |
| Utara                  | Sungai Kapuas/Kec. Pontianak Utara |
| Selatan                | Kec. Sei Kakap Kab. Kubu Raya      |
| Timur                  | Sungai Jawi/Kec. Pontianak Kota    |
| Barat                  | Kec. Sei Kakap Kab. Kubu Raya      |

*Sumber : BPS Kota Pontianak*



**Tabel 1.2 Luas Wilayah Kecamatan Pontianak Barat menurut Kelurahan, 2020**

|   | <b>Kelurahan</b>  | <b>Km<sup>2</sup></b> | <b>Hektar</b> |
|---|-------------------|-----------------------|---------------|
|   | (1)               | (2)                   | (3)           |
| 1 | Pal Lima          | 5,18                  | 518           |
| 2 | Sungai Jawi Dalam | 2,43                  | 243           |
| 3 | Sungai Jawi Luar  | 2,96                  | 296           |
| 4 | Sungai Beliung    | 5,67                  | 567           |
|   | Jumlah            | 16,24                 | 1 624         |

*Sumber : Kantor Camat Pontianak Barat*

**Tabel 1.3 Nama-Nama Sungai/Parit Yang Dapat Dilalui Sampan Dalam Menunjang Perekonomian di Kecamatan Pontianak Barat, 2020**

| Kelurahan           | Nama Sungai/Parit     | Kecamatan/Kelurahan Yang Dilalui                                   |
|---------------------|-----------------------|--|
| (1)                 | (2)                   | (3)  |
| 1 Pal Lima          | Sungai Jawi           | Kec. Pontianak Kota<br>Kec. Sungai Kakap                           |
|                     | Sungai Serok          | Kelurahan Sungai Jawi Luar<br>Kelurahan Sungai Beliang             |
|                     | Sungai Rengas         | Kec. Sungai Kakap  |
| 2 Sungai Jawi Dalam | Sungai Jawi           | Kelurahan Pal Lima<br>Kec. Pontianak Kota<br>Kelurahan Sungai Jawi |
|                     | Parit Gg. Selamat     | Kelurahan Sungai Jawi Luar   |
| 3 Sungai Jawi Luar  | Parit Gg. Suka Pinang | Kelurahan Sungai Jawi Dalam  |
|                     | Parit Samping         | Kelurahan Sungai Beliang   |
|                     | PERUMNAS I            | Kelurahan Sungai Jawi Luar   |
| 4 Sungai Beliang    | Parit Samping STM II  | Kelurahan Sungai Jawi Dalam  |
|                     | Sungai Serok          | Kelurahan Pal Lima   |
|                     | Sungai Rengas         | Kec. Sungai Kakap  |

Sumber : Kantor Camat Pontianak Barat

**Tabel 1.5. Jarak Antara Kantor Camat Dengan Kantor Lurah di Wilayah Kecamatan Pontianak Barat (Km), 2020**

**Pontianak Barat \*)**

|      |      |      |      |                       |                      |
|------|------|------|------|-----------------------|----------------------|
| 4,00 |      |      |      | Pal Lima **)          |                      |
| 0,05 | 4,00 |      |      | Sungai Jawi Dalam **) |                      |
| 2,00 | 6,00 | 2,00 |      |                       | Sungai Jawi Luar **) |
| 1,50 | 5,50 | 1,50 | 3,00 | Sungai Beliuang **)   |                      |

Ket : \*) = Kantor Camat  
 : \*\*) = Kantor Lurah

Sumber : Kantor Camat Pontianak Barat





**BADAN PUSAT STATISTIK  
KOTA PONTIANAK**



## 2. PEMERINTAHAN



## PEMERINTAHAN

### 2.1. Struktur Pemerintahan

Kecamatan Pontianak Barat pernah 18 kali berganti kepemimpinan. Pada tahun 2020 Camat Pontianak Barat adalah Ibrahim, S.I.P, M.Si. Perangkat Kecamatan yang ada di Kecamatan Pontianak Barat terdiri dari Sekretaris Wilayah Kecamatan dengan enam Seksi yaitu Keamanan dan Ketertiban Umum, Pemerintahan, Pemberdayaan Masyarakat, Sub Bagian Kepegawaian, Sub Bagian Keuangan dan Sub Bagian Perencanaan yang kesemuanya ada yang menjabat.

### 2.2. Aparat Pemerintahan

Pontianak Barat memiliki 4 Kantor Lurah dan 1 Kantor Camat. Pegawai pemerintahan yang ada di Pontianak Barat berjumlah 52 yang terdiri dari 26 Laki-laki dan 26 Perempuan. Seperti kecamatan lain di Kota Pontianak, di Kecamatan Pontianak Barat Satuan Lingkungan Setempat (SLS) terdiri dari Rukun Warga (RW) dan Rukun Tetangga (RT) dimana jumlah RW adalah 104 dan RT berjumlah 556.

**Tabel 2.1 Nama-Nama Camat Yang Pernah/Masih Menjabat di Kantor Camat Pontianak Barat, 2020**

|    | <b>Nama</b>                | <b>Periode</b> |
|----|----------------------------|----------------|
|    | (1)                        | (2)            |
| 1  | TASMIN SAIMAN              | 1991-1966      |
| 2  | MAS'UD ABDULLAH, B.A.      | 1966-1971      |
| 3  | R. SUTARDJI                | 1971-1975      |
| 4  | ABDUL DJAFAR, B.A          | 1975-1978      |
| 5  | DRS. HENDRI USMAN          | 1978-1980      |
| 6  | DRS. M. SYARIF KASIM       | 1980-1989      |
| 7  | DRS. HENDRIKUS NGADON      | 1989-1993      |
| 8  | DRS. SUGENG HARJO SUBANDI  | 1993-1998      |
| 9  | MUHAMMAD ALI YS, S. SOS.   | 1998-2002      |
| 10 | DRS. ZULKARNAIN, M. SI.    | 2002-2008      |
| 11 | ERMA SURYANI, S. SOS.      | 2008-2010      |
| 12 | IMRAN, S.IP.               | 2010-2012      |
| 13 | EMI SULASTRI,S.IP          | 2012-2012      |
| 14 | KUS PANCADIARTO, SH        | 2012-2015      |
| 15 | ISMAIL, SH, MH             | 2015-2016      |
| 16 | NAJWA, S.SOS               | 2016-2017      |
| 17 | DRA. SITI KOMALASARI, M.SI | 2017-2020      |
| 18 | IBRAHIM, S.I.P, M.Si       | 2020-sekarang  |

*Sumber : Kantor Camat Pontianak Barat*



**Tabel 2.2 Nama-Nama Pejabat Struktural dan Pegawai Instansi Vertikal di Kecamatan Pontianak Barat, 2020**

|                          | <b>Nama</b>                | <b>Jabatan</b>                               |
|--------------------------|----------------------------|--|
|                          | (1)                        | (2)  |
| 1                        | Ibrahim, S.I.P, M.Si       | Camat Pontianak Barat                        |
| 2                        | Zamni Ratli, S.Sos.        | Sekretaris Wilayah Kecamatan                 |
| 3                        | Agus Salam                 | Kasi Keamanan dan Ketertiban Umum            |
| 4                        | Didit Dirhamsyah, SE, M.Si | Kasi Pemerintahan                            |
| 5                        | Rajimin, SE.               | Kasi Pemberdayaan Masyarakat dan Pembangunan |
| <b>Instansi Vertikal</b> |                            |  |
| 6                        | Mirna Apriyanti, SE.       | Pengawas PLKB                                |
| 7                        | Hilaria Heparantiza, S.Si. | Koordinator Statistik Kecamatan              |
| 8                        | Mukhlis, S.Ag              | Kepala KUA Kecamatan                         |
| 9                        | AKP Muslimin, SH           | Kapolsek Kecamatan                           |
| 10                       | Mayor (Inf) Purna          | Danramil                                     |

*Sumber : Kantor Camat Pontianak Barat*

**Tabel 2.3 Alamat Kantor Lurah dan Kantor Camat Pontianak Barat, 2020**

|   | <b>Nama Kantor</b>             | <b>Alamat</b>               |
|---|--------------------------------|-----------------------------|
|   | (1)                            | (2)                         |
| 1 | Kantor Camat Pontianak Barat   | JL. TABRANI AHMAD PONTIANAK |
| 2 | Kantor Lurah Pal Lima          | JL. HUSEIN HAMZAH           |
| 3 | Kantor Lurah Sungai Jawi Dalam | JL. TABRANI AHMAD PONTIANAK |
| 4 | Kantor Lurah Sungai Jawi Luar  | JL. KOMYOS SUDARSO          |
| 5 | Kantor Lurah Sungai Beliung    | JL. ATOT AHMAD              |
| 6 | Kantor Camat Pontianak Barat   | JL. TABRANI AHMAD PONTIANAK |

*Sumber : Kantor Camat Pontianak Barat*

**Tabel 2.4 Nama-Nama Perangkat Kecamatan Pontianak Barat, 2020**

|   | <b>Nama Camat/Lurah</b>           | <b>Jabatan</b>          |
|---|-----------------------------------|-------------------------|
|   | (1)                               | (2)                     |
| 1 | Rajiman                           | Lurah Pal Lima          |
| 2 | Mawardi, S.Sos                    | Lurah Sungai Jawi Dalam |
| 3 | Ayu Prissa K., S.IP, M.ENG, M. PS | Lurah Sungai Jawi Luar  |
| 4 | Akhmad TH.                        | Lurah Sungai Beliang    |
| 5 | Ibrahim, S.I.P, M.Si              | Camat Pontianak Barat   |

*Sumber : Kantor Camat Pontianak Barat*

**Tabel 2.5 Jumlah Pegawai Kantor Camat dan Kantor Lurah di Kecamatan Pontianak Barat menurut Jenis Kelamin, 2020**

|   | <b>Kelurahan/Kecamatan</b>       | <b>Laki-Laki</b> | <b>Perempuan</b> | <b>Jumlah</b> |
|---|----------------------------------|------------------|------------------|---------------|
|   | (1)                              | (2)              | (3)              | (4)           |
| 1 | Kelurahan Pal Lima               | 6                | 2                | 8             |
| 2 | Kelurahan Sungai Jawi Dalam      | 3                | 6                | 9             |
| 3 | Kelurahan Sungai Jawi Luar       | 2                | 6                | 8             |
| 4 | Kelurahan Sungai Beliang         | 5                | 3                | 8             |
| 5 | <b>Kecamatan Pontianak Barat</b> | 10               | 9                | 19            |
|   | Jumlah                           | 26               | 26               | 52            |

Sumber : Kantor Camat Pontianak Barat

**Tabel 2.6 Jumlah Pegawai Kantor Camat dan Kantor Lurah di Kecamatan Pontianak Barat menurut Golongan, 2020**

| Kelurahan/Kecamatan                | Golongan |     |     |     | Jumlah |
|------------------------------------|----------|-----|-----|-----|--------|
|                                    | I        | II  | III | IV  |        |
| (1)                                | (2)      | (3) | (4) | (5) | (6)    |
| 1 Kelurahan Pal Lima               | -        | 1   | 7   | -   | 8      |
| 2 Kelurahan Sungai Jawi Dalam      | -        | 3   | 6   | -   | 9      |
| 3 Kelurahan Sungai Jawi Luar       | -        | 2   | 6   | -   | 8      |
| 4 Kelurahan Sungai Beliang         | -        | 1   | 7   | -   | 8      |
| 5 <b>Kecamatan Pontianak Barat</b> | -        | 8   | 8   | 3   | 19     |
| Jumlah                             | 0        | 15  | 34  | 3   | 52     |

Sumber : Kantor Camat Pontianak Barat

**Tabel 2.7 Jumlah Pegawai Kantor Camat dan Kantor Lurah di Kecamatan Pontianak Barat menurut Eselon, 2020**

| Nama Kantor                        | Eselon |      |     |     |     |     | Jumlah |
|------------------------------------|--------|------|-----|-----|-----|-----|--------|
|                                    | IIIa   | IIIb | IVa | IVb | Va  | Vb  |        |
| (1)                                | (2)    | (3)  | (4) | (5) | (6) | (7) | (8)    |
| 1 Kelurahan Pal Lima               | -      | -    | 2   | 1   | -   | -   | 3      |
| 2 Kelurahan Sungai Jawi Dalam      | -      | -    | 3   | 1   | -   | -   | 4      |
| 3 Kelurahan Sungai Jawi Luar       | -      | -    | 3   | 1   | -   | -   | 4      |
| 4 Kelurahan Sungai Beliung         | -      | -    | 3   | 1   | -   | -   | 4      |
| 5 <b>Kecamatan Pontianak Barat</b> | 1      | 1    | 2   | 3   | -   | -   | 7      |
| Jumlah                             | 1      | 1    | 13  | 7   | 0   | 0   | 22     |

Sumber : Kantor Camat Pontianak Barat

**Tabel 2.8 Jumlah Pegawai Kantor Camat dan Kantor Lurah di Kecamatan Pontianak Barat menurut Pendidikan, 2020**

|   | Nama Kantor                      | Tingkat Pendidikan |     |     |       |       | Jumlah |
|---|----------------------------------|--------------------|-----|-----|-------|-------|--------|
|   |                                  | SD                 | SMP | SMA | D2/D3 | S1/S2 |        |
|   | (1)                              | (2)                | (3) | (4) | (5)   | (6)   | (7)    |
| 1 | Kelurahan Pal Lima               | -                  | -   | 4   | 2     | 2     | 8      |
| 2 | Kelurahan Sungai Jawi Dalam      | -                  | -   | 4   | 1     | 4     | 9      |
| 3 | Kelurahan Sungai Jawi Luar       | -                  | 1   | 2   | 3     | 2     | 8      |
| 4 | Kelurahan Sungai Beliung         | -                  | -   | 3   | 1     | 4     | 8      |
| 5 | <b>Kecamatan Pontianak Barat</b> | -                  | -   | 12  | 2     | 5     | 19     |
|   | Jumlah                           | -                  | 1   | 25  | 9     | 17    | 52     |

Sumber : Kantor Camat Pontianak Barat

**Tabel 2.9 Klasifikasi dan Status Kelurahan di Kecamatan Pontianak Barat, 2020**

|   | <b>Kelurahan</b>  | <b>Klasifikasi</b> | <b>Status</b> |
|---|-------------------|--------------------|---------------|
|   | (1)               | (2)                | (3)           |
| 1 | Pal Lima          | Swasembada         | Kelurahan     |
| 2 | Sungai Jawi Dalam | Swasembada         | Kelurahan     |
| 3 | Sungai Jawi Luar  | Swasembada         | Kelurahan     |
| 4 | Sungai Beliung    | Swasembada         | Kelurahan     |

*Sumber : Kantor Camat Pontianak Barat*



**Tabel 2.10 Banyaknya Desa/Kelurahan Menurut Keberadaan Penerangan Jalan Utama Desa/Kelurahan di Kecamatan Pontianak Barat, 2015, 2019, dan 2020**

| <b>Penerangan Jalan Utama</b>        | <b>2015</b> | <b>2019</b> | <b>2020</b> |
|--------------------------------------|-------------|-------------|-------------|
| (1)                                  | (2)         | (3)         | (4)         |
| <b>Sumber Penerangan Jalan Utama</b> |             |             |             |
| Listrik Pemerintah                   | 4           | 4           | 4           |
| Listrik Non Pemerintah               | -           | -           | -           |
| Non Listrik                          | -           | -           | -           |

*Catatan:*

*Sumber: BPS, Pendataan Potensi Desa (Podes) 2015,2019, dan 2020*

**Tabel 2.11 Banyaknya Desa/Kelurahan Menurut Jenis Bahan Bakar untuk Memasak yang Digunakan Oleh Sebagian Besar Keluarga di Kecamatan Barat, 2015, 2019, dan 2020**

| Jenis Bahan Bakar   | 2015 | 2019 | 2020 |
|---------------------|------|------|------|
| (1)                 | (2)  | (3)  | (4)  |
| Gas Kota            | -    | -    | -    |
| LPG 3 Kg            | 4    | 4    | 4    |
| LPG Lebih dari 3 Kg | -    | -    | -    |
| Minyak Tanah        | -    | -    | -    |
| Kayu Bakar          | -    | -    | -    |
| Lainnya             | -    | -    | -    |

Catatan: <sup>1</sup> Termasuk LPG lebih dari 3 Kg

Sumber: BPS, Pendataan Potensi Desa (Podes) 2015, 2019, dan 2020

**Tabel 2.12 Banyaknya Desa/Kelurahan Menurut Sumber Air Minum Sebagian Besar Keluarga di Kecamatan Barat, 2015, 2019, dan 2020**

| <b>Sumber Air Minum</b>                             | <b>2015</b> | <b>2019</b> | <b>2020</b> |
|---|-------------|-------------|-------------|
| (1)   | (2)         | (3)         | (4)         |
| Air Kemasan Bermerk                                 | -           | -           | -           |
| Air Isi Ulang                                       | -           | -           | 3           |
| Ledeng Dengan Meteran                               | -           | -           | -           |
| Ledeng Tanpa Meteran                                | -           | -           | -           |
| Sumur Bor atau Pompa                                | -           | -           | -           |
| Sumur   | -           | -           | -           |
| Mata Air  | -           | -           | -           |
| Sungai/Danau/Kolam/ Waduk/Situ/<br>Embung/Bendungan | -           | -           | -           |
| Air Hujan   | 4           | 4           | 1           |
| Lainnya   | -           | -           | -           |

*Catatan:*

*Sumber: BPS, Pendataan Potensi Desa (Podes) 2015, 2019, dan 2020*

**Tabel 2.13 Banyaknya Desa/Kelurahan Menurut Penggunaan Fasilitas Tempat Buang Air Besar Sebagian Besar Keluarga di Kecamatan Barat, 2015, 2019, dan 2020**

| <b>Fasilitas Tempat Buang Air Besar</b> | <b>2015</b> | <b>2019</b> | <b>2020</b> |
|---|-------------|-------------|-------------|
| (1)                                     | (2)         | (3)         | (4)         |
| <b>Jamban</b>                           | 4           | 4           | 4           |
| Sendiri                                 | 4           | 4           | 4           |
| Bersama                                 | -           | -           | -           |
| Umum                                    | -           | -           | -           |
| <b>Bukan Jamban</b>                     | -           | -           | -           |

*Catatan:*

*Sumber: BPS, Pendataan Potensi Desa (Podes) 2015, 2019, dan 2020*

**Tabel 2.14 Banyaknya Embung Desa Menurut Desa/Kelurahan di Kecamatan Barat, 2019 dan 2020**

| Desa/Kelurahan         |                   | 2019 | 2020 |
|------------------------|-------------------|------|------|
| (1)                    |                   | (2)  | (3)  |
| 1.                     | Pal Lima          | -    | -    |
| 2.                     | Sungai Jawi Dalam | -    | -    |
| 3.                     | Sungai Jawi Luar  | -    | -    |
| 4.                     | Sungai Beliung    | -    | -    |
| <b>Pontianak Barat</b> |                   | -    | -    |

*Catatan:*

*Sumber: BPS, Pendataan Potensi Desa (Podes) 2019 dan 2020*

**Tabel 2.15 Banyaknya Desa/Kelurahan yang Memiliki Kelompok Kegiatan Olahraga Menurut Jenis Olahraga dan Ketersediaan Fasilitas/Lapangan Olahraga di Kecamatan Pontianak Barat, 2020**

| Jenis Olahraga                                 | Kondisi Fasilitas/Lapangan Olahraga |              |             |                                       |
|--|-------------------------------------|--------------|-------------|---------------------------------------|
|  | Baik                                | Rusak Sedang | Rusak Parah | Tidak Ada Fasilitas/Lapangan Olahraga |
| (1)  | (2)                                 | (3)          | (4)         | (5)                                   |
| Sepak bola                                     | -                                   | -            | -           | 4                                     |
| Bola voli                                      | 2                                   | 1            | -           | 1                                     |
| Bulu tangkis                                   | 4                                   | -            | -           | -                                     |
| Bola basket                                    | 1                                   | 1            | -           | 2                                     |
| Tenis lapangan                                 | -                                   | -            | -           | 4                                     |
| Tenis meja                                     | 2                                   | -            | -           | 2                                     |
| Futsal   | 4                                   | -            | -           | -                                     |
| Renang   | 1                                   | -            | -           | 3                                     |
| Bela diri (pencak silat, karate, dll)          | 2                                   | 1            | -           | 1                                     |
| Bilyard  | -                                   | -            | -           | 4                                     |
| Pusat kebugaran (senam, fitness, aerobik, dll) | 3                                   | -            | -           | 1                                     |
| Lainnya  | -                                   | -            | -           | 4                                     |

Catatan:

Sumber: BPS, Pendataan Potensi Desa (Podes) 2020

**Tabel 2.16 Sarana Transportasi Antar Desa/Kelurahan Menurut  
Desa/Kelurahan di Kecamatan Pontianak Barat, 2020**

| <b>Desa/Kelurahan</b> | <b>Jenis Transportasi</b> | <b>Keberadaan<br/>Angkutan Umum</b> |
|-----------------------|---------------------------|-------------------------------------|
| (1)                   | (2)                       | (3)                                 |
| 1. Pal Lima           | Darat                     | Ada, dengan trayek tetap            |
| 2. Sungai Jawi Dalam  | Darat                     | Ada, tanpa trayek tetap             |
| 3. Sungai Jawi Luar   | Darat                     | Ada, dengan trayek tetap            |
| 4. Sungai Beliung     | Darat                     | Ada, dengan trayek tetap            |

*Catatan:*

*Sumber:* BPS, *Pendataan Potensi Desa (Podes) 2020*

**Tabel 2.17 Kondisi Jalan Darat Antar Desa/Kelurahan Menurut  
Desa/Kelurahan di Kecamatan Pontianak Barat, 2020**

| <b>Desa/Kelurahan</b> | <b>Jenis Permukaan<br/>Jalan</b> | <b>Dapat Dilalui<br/>Kendaraan<br/>Bermotor Roda 4<br/>atau Lebih</b> |
|-----------------------|----------------------------------|---|
| (1)                   | (2)                              | (3)   |
| 1. Pal Lima           | Aspal/Beton                      | Sepanjang Tahun   |
| 2. Sungai Jawi Dalam  | Aspal/Beton                      | Sepanjang Tahun   |
| 3. Sungai Jawi Luar   | Aspal/Beton                      | Sepanjang Tahun   |
| 4. Sungai Beliung     | Aspal/Beton                      | Sepanjang Tahun   |

*Catatan:*

*Sumber:* BPS, Pendataan Potensi Desa (Podes) 2020



**Tabel 2.18 Keberadaan Kantor Pos/Pos Pembantu/Rumah Pos dan Perusahaan/Agen Jasa Ekspedisi Swasta Menurut Desa/Kelurahan di Kecamatan Pontianak Barat, 2020**

| Desa/Kelurahan       | Kantor Pos/Pos Pembantu/Rumah Pos | Perusahaan/Agen Jasa Ekspedisi Swasta |
|----------------------|-----------------------------------|---------------------------------------|
| (1)                  | (2)                               | (3)                                   |
| 1. Pal Lima          | Tidak Ada                         | Tidak Ada                             |
| 2. Sungai Jawi Dalam | Tidak Ada                         | Tidak Ada                             |
| 3. Sungai Jawi Luar  | Tidak Ada                         | Tidak Ada                             |
| 4. Sungai Beliung    | Beroperasi                        | Beroperasi                            |


Catatan:

Sumber: BPS, Pendataan Potensi Desa (Podes) 2020

**Tabel 2.19 Jumlah Rukun Warga, Rukun Tetangga dan Kepala Keluarga di Kecamatan Pontianak Barat menurut Kelurahan, 2020**


|   | <b>Kelurahan</b>            | <b>Rukun Warga</b> | <b>Rukun Tetangga</b> | <b>Kepala Keluarga</b> |
|---|-----------------------------|--------------------|-----------------------|------------------------|
|   | (1)                         | (2)                | (3)                   | (4)                    |
| 1 | Kelurahan Pal Lima          | 72                 | 11                    | 4 991                  |
| 2 | Kelurahan Sungai Jawi Dalam | 133                | 27                    | 8 862                  |
| 3 | Kelurahan Sungai Jawi Luar  | 156                | 29                    | 12 216                 |
| 4 | Kelurahan Sungai Beliang    | 195                | 37                    | 21 236                 |
|   | <b>Jumlah</b>               | <b>556</b>         | <b>104</b>            | <b>47 305</b>          |

*Sumber : Kantor Camat Pontianak Barat*



# 3. PENDUDUK

<https://pontianakkota.bps.go.id>





## PENDUDUK

### 3.1. Penduduk

Pada tahun 2020 jumlah penduduk di Kecamatan Pontianak Barat sebanyak 146.700 jiwa, terdiri dari 73.478 laki-laki dan 73.222 perempuan, dengan perbandingan antara penduduk laki-laki dan perempuan (sex Ratio) sebesar 1 persen. Kelompok umur penduduk paling dominan adalah 15-64 tahun. Kelurahan dengan jumlah penduduk terbanyak adalah Kelurahan Sungai Beliang dengan jumlah 57.266 dan Kelurahan dengan jumlah penduduk paling sedikit adalah Kelurahan Pal Lima 19.280.

**Tabel 3.1 Luas Wilayah, Jumlah Penduduk, dan Kepadatan Penduduk di Kecamatan Pontianak Barat menurut Kelurahan, 2020**

|   | <b>Kelurahan</b>  | <b>Luas (Km<sup>2</sup>)</b> | <b>Jumlah Penduduk</b> | <b>Kepadatan (Km<sup>2</sup>)</b> |
|---|-------------------|------------------------------|------------------------|-----------------------------------|
|   | (1)               | (2)                          | (3)                    | (4)                               |
| 1 | Pal Lima          | 5,18                         | 19 280                 | 3 722                             |
| 2 | Sungai Jawi Dalam | 2,43                         | 32 140                 | 13 226                            |
| 3 | Sungai Jawi Luar  | 2,96                         | 38 014                 | 12 842                            |
| 4 | Sungai Beliung    | 5,67                         | 57 266                 | 10 099                            |
|   | <b>Jumlah</b>     | <b>16,24</b>                 | <b>146 700</b>         | <b>9 033</b>                      |

Sumber : BPS Kota Pontianak

**Tabel 3.2 Penduduk menurut Jenis Kelamin  
di Kecamatan Pontianak Barat, 2020**

| <b>Kelurahan</b>    | <b>Laki-Laki</b> | <b>Perempuan</b> | <b>Jumlah</b> | <b>Sex Ratio</b> |
|---------------------|------------------|------------------|---------------|------------------|
| (1)                 | (2)              | (3)              | (4)           | (5)              |
| 1 Pal Lima          | 9 653            | 9 627            | 19 280        | 1,00             |
| 2 Sungai Jawi Dalam | 16 016           | 16 124           | 32 140        | 0,99             |
| 3 Sungai Jawi Luar  | 18 954           | 19 060           | 38 014        | 0,99             |
| 4 Sungai Beliung    | 28 855           | 28 411           | 57 266        | 1,02             |
| Jumlah              | 73 478           | 73 222           | 146 700       | 1,00             |

Sumber : BPS Kota Pontianak

**Tabel 3.3 Jumlah Penduduk Usia Produktif dan Tidak Produktif Laki-laki dan Perempuan menurut Kecamatan, 2020**

| Usia                                  | Jenis Kelamin | Pontianak Selatan | Pontianak Tenggara | Pontianak Timur | Pontianak Barat | Pontianak Kota | Pontianak Utara |
|---------------------------------------|---------------|-------------------|--------------------|-----------------|-----------------|----------------|-----------------|
| 0 - 14                                | Laki-laki     | 10 257            | 6 142              | 14 846          | 19 594          | 15 276         | 19 317          |
|                                       | Perempuan     | 9 748             | 5 769              | 14 204          | 18 601          | 14 526         | 18 753          |
|                                       | Total         | 20 005            | 11 911             | 29 050          | 38 195          | 29 802         | 38 070          |
| 15 - 64                               | Laki-laki     | 31 371            | 16 908             | 36 472          | 50 424          | 42 134         | 49 709          |
|                                       | Perempuan     | 31 868            | 17 484             | 36 147          | 50 663          | 43 011         | 47 999          |
|                                       | Total         | 63 239            | 34 392             | 72 619          | 101 087         | 85 145         | 97 708          |
| 64 +                                  | Laki-laki     | 3 458             | 1 350              | 1 939           | 3 460           | 3 590          | 3 482           |
|                                       | Perempuan     | 4 137             | 1 474              | 2 179           | 3 958           | 4 491          | 3 944           |
|                                       | Total         | 7 595             | 2 824              | 4 118           | 7 418           | 8 081          | 7 426           |
| Total Kecamatan                       | Laki-laki     | 45 086            | 24 400             | 53 257          | 73 478          | 61 000         | 72 508          |
|                                       | Perempuan     | 45 753            | 24 727             | 52 530          | 73 222          | 62 028         | 70 696          |
|                                       | Total         | 90 839            | 49 127             | 105 787         | 146 700         | 123 028        | 143 204         |
| Dependensi Ratio/Angka Ketergantungan | Total         | 44%               | 43%                | 46%             | 45%             | 44%            | 47%             |



**Tabel 3.4 Jumlah Penduduk Laki-Laki dan Perempuan menurut Kelompok Umur dan Kelurahan di Kecamatan Pontianak Barat, 2020**

| Kelurahan         | 0-4           | 6-14          | 15-64          | 60            | 65           |
|-------------------|---------------|---------------|----------------|---------------|--------------|
| (1)               | (2)           | (3)           | (4)            | (5)           | (6)          |
| Pal Lima          | 2 774         | 7 941         | 22 267         | 3 132         | 1 932        |
| Sungai Jawi Dalam | 3 147         | 9 410         | 26 165         | 3 831         | 2 439        |
| Sungai Jawi Luar  | 5 179         | 15 151        | 39 710         | 4 281         | 2 405        |
| Sungai Beliang    | 4 157         | 12 333        | 35 214         | 4 952         | 3 142        |
| <b>Jumlah</b>     | <b>15 257</b> | <b>44 835</b> | <b>123 356</b> | <b>16 196</b> | <b>9 918</b> |

Sumber : BPS Kota Pontianak

**Tabel 3.5 Jumlah Kelahiran dan Kematian menurut Kelurahan dan Jenis Kelamin di Kecamatan Pontianak Barat, 2020**

| Kelurahan           | Lahir |     | Mati |     |
|---------------------|-------|-----|------|-----|
|                     | L     | P   | L    | P   |
| (1)                 | (2)   | (3) | (4)  | (5) |
| 1 Pal Lima          | 43    | 44  | 60   | 38  |
| 2 Sungai Jawi Dalam | 94    | 74  | 156  | 94  |
| 3 Sungai Jawi Luar  | 109   | 109 | 171  | 122 |
| 4 Sungai Beliung    | 155   | 166 | 203  | 144 |
| Jumlah              | 401   | 393 | 590  | 398 |

Sumber : Kantor Catatan Sipil Kota Pontianak

**Tabel 3.6 Banyaknya Keluarga Menurut Desa/Kelurahan dan Jenis Pengguna Listrik di Kecamatan Pontianak Barat, 2020**

| Desa/Kelurahan         | Pengguna Listrik |          |                | Bukan Pengguna Listrik |
|------------------------|------------------|----------|----------------|------------------------|
|                        | PLN              | Non PLN  | Jumlah         |                        |
| (1)                    | (2)              | (3)      | (4)            | (5)                    |
| 1. Pal Lima            | 5 142            | -        | 5 142          | -                      |
| 2. Sungai Jawi Dalam   | 9 862            | -        | 9 862          | -                      |
| 3. Sungai Jawi Luar    | 11 817           | -        | 11 817         | -                      |
| 4. Sungai Beliung      | 21 238           | -        | 21 238         | -                      |
| <b>Pontianak Barat</b> | <b>214 265</b>   | <b>-</b> | <b>214 265</b> | <b>-</b>               |

*Catatan:*

*Sumber:* BPS, Pendataan Potensi Desa (Podes) 2020

[ PENDUDUK ]

**Tabel 3.7 Jumlah Penduduk Datang dan Pindah menurut Kelurahan dan Jenis Kelamin di Kecamatan Pontianak Barat, 2020**

| Kelurahan           | Datang |       | Pindah |       |
|---------------------|--------|-------|--------|-------|
|                     | L      | P     | L      | P     |
| (1)                 | (2)    | (3)   | (4)    | (5)   |
| 1 Pal Lima          | 140    | 142   | 122    | 129   |
| 2 Sungai Jawi Dalam | 182    | 207   | 324    | 281   |
| 3 Sungai Jawi Luar  | 263    | 281   | 396    | 373   |
| 4 Sungai Beliung    | 356    | 413   | 575    | 493   |
| Jumlah              | 941    | 1 043 | 1 417  | 1 276 |

Sumber : Kantor Catatan Sipil Kota Pontianak

**Tabel 3.8 Jumlah Mutasi Penduduk menurut Kelurahan di Kecamatan Pontianak Barat, 2020**

|   | <b>Kelurahan</b>  | <b>Lahir</b> | <b>Mati</b> | <b>Datang</b> | <b>Pindah</b> |
|---|-------------------|--------------|-------------|---------------|---------------|
|   | (1)               | (2)          | (3)         | (4)           | (5)           |
| 1 | Pal Lima          | 87           | 98          | 282           | 251           |
| 2 | Sungai Jawi Dalam | 168          | 250         | 389           | 605           |
| 3 | Sungai Jawi Luar  | 218          | 293         | 544           | 769           |
| 4 | Sungai Beliang    | 321          | 347         | 769           | 1 068         |
|   | <b>Jumlah</b>     | <b>794</b>   | <b>988</b>  | <b>1 984</b>  | <b>2 693</b>  |

*Sumber : Kantor Catatan Sipil Kota Pontianak*



# 4. SOSIAL

<https://perpustakaankota.bps.go.id>







## SOSIAL

### 4.1. Pendidikan

Menurut data Dinas Pendidikan Nasional Kota Pontianak tahun 2019 banyaknya ketersediaan sarana/prasarana pendidikan di Kecamatan Pontianak Barat adalah; Sekolah TK 19 unit, SD 25 unit, SLTP 12 unit, SLTA 7 unit, dan SMK 7 unit. Kemudian untuk data sekolah menurut Kantor Kementerian Agama Kota Pontianak tahun 2020 banyaknya ketersediaan sarana/prasarana pendidikan di Kecamatan Pontianak Barat adalah; Sekolah RA/BA 5 unit, MI 9 unit, MTs 9 unit, dan MA 5 unit. Perguruan Tinggi yang terdapat di Kecamatan Pontianak Barat sebanyak 2 perguruan tinggi di Kelurahan Sungai Beliang

### 4.2. Agama

Pada tahun 2020 di Kecamatan Pontianak Barat menurut Kantor Kecamatan Pontianak Barat terdapat 57 Masjid, 79 Surau/langgar, 9 Gereja. Data yang berkaitan dengan pelayanan kepada masyarakat yang dilakukan oleh Kementerian Agama yakni Kantor Urusan Agama dalam hal ini adalah nikah, talak, cerai dan rujuk. Tercatat selama tahun 2020 sebanyak 1.018 pasangan yang menikah dimana yang paling banyak pengurusan nikahnya terjadi pada bulan Desember yaitu 179 pasangan.

### **4.3. Kesehatan**

Pada tahun 2020 di Kecamatan Pontianak Barat jumlah sarana Kesehatan meliputi RS sebanyak 1 unit, puskesmas sebanyak 4 unit, poliklinik 5 unit, dan apotik 20 unit. Banyaknya pegawai puskesmas di kecamatan Pontianak berjumlah 123 orang dengan laki-laki 12 orang dan perempuan 123 orang.

**Tabel 4.1.1.1 Jumlah Sekolah, Murid, Guru dan Rasio Murid Terhadap Guru TK Negeri menurut Kelurahan di Kecamatan Pontianak Barat, 2020**

| Kelurahan           | Sekolah | Murid |     | Jumlah | Guru |     | Jumlah | Rasio Murid<br>Thd Guru |
|---------------------|---------|-------|-----|--------|------|-----|--------|-------------------------|
|                     |         | Lk    | Pr  |        | Lk   | Pr  |        |                         |
| (1)                 | (2)     | (3)   | (4) | (5)    | (6)  | (7) | (8)    | (9)                     |
| 1 Pal Lima          | 1       | 81    | 68  | 149    | -    | 16  | 16     | 9                       |
| 2 Sungai Jawi Dalam | -       | -     | -   | -      | -    | -   | -      | -                       |
| 3 Sungai Jawi Luar  | 1       | 13    | 12  | 25     | 1    | 5   | 6      | 4                       |
| 4 Sungai Beliang    | -       | -     | -   | -      | -    | -   | -      | -                       |
| Jumlah              | 2       | 94    | 80  | 174    | 1    | 21  | 22     | 13                      |

Sumber: Kantor Diknas Kota Pontianak

**Tabel 4.1.1.2 Jumlah Sekolah, Murid, Guru dan Rasio Murid Terhadap Guru TK Swasta menurut Kelurahan di Kecamatan Pontianak Barat, 2020**

| Kelurahan              | Sekolah | Murid |     | Jumlah | Guru |     | Jumlah | Rasio Murid<br>Thd Guru |
|------------------------|---------|-------|-----|--------|------|-----|--------|-------------------------|
|                        |         | Lk    | Pr  |        | Lk   | Pr  |        |                         |
| (1)                    | (2)     | (3)   | (4) | (5)    | (6)  | (7) | (8)    | (9)                     |
| 1 Pal Lima             | 4       | 140   | 144 | 284    | -    | 37  | 37     | 8                       |
| 2 Sungai Jawi<br>Dalam | 2       | 22    | 22  | 44     | -    | 7   | 7      | 6                       |
| 3 Sungai Jawi<br>Luar  | 4       | 77    | 93  | 170    | -    | 22  | 22     | 8                       |
| 4 Sungai<br>Beliung    | 7       | 103   | 91  | 194    | -    | 28  | 28     | 7                       |
| Jumlah                 | 17      | 342   | 350 | 692    | -    | 94  | 94     | 7                       |

Sumber: Kantor Diknas Kota Pontianak

**Tabel 4.1.1.3 Jumlah Sekolah, Murid, Guru dan Rasio Murid Terhadap Guru TK Negeri dan Swasta menurut Kelurahan di Kecamatan Pontianak Barat, 2020**

| Kelurahan              | Sekolah | Murid |     | Jumlah | Guru |     | Jumlah | Rasio Murid<br>Thd Guru |
|------------------------|---------|-------|-----|--------|------|-----|--------|-------------------------|
|                        |         | Lk    | Pr  |        | Lk   | Pr  |        |                         |
| (1)                    | (2)     | (3)   | (4) | (5)    | (6)  | (7) | (8)    | (9)                     |
| 1 Pal Lima             | 5       | 221   | 212 | 433    | -    | 53  | 53     | 8                       |
| 2 Sungai Jawi<br>Dalam | 2       | 22    | 22  | 44     | -    | 7   | 7      | 6                       |
| 3 Sungai Jawi<br>Luar  | 5       | 9     | 105 | 195    | 1    | 27  | 28     | 7                       |
| 4 Sungai<br>Beliung    | 7       | 103   | 91  | 194    | -    | 28  | 28     | 7                       |
| Jumlah                 | 19      | 436   | 430 | 866    | 1    | 115 | 116    | 7                       |

Sumber: Kantor Diknas Kota Pontianak

**Tabel 4.1.2.1 Jumlah Sekolah, Murid, Guru dan Rasio Murid Terhadap Guru SD Negeri menurut Kelurahan di Kecamatan Pontianak Barat, 2020**

| Kelurahan              | Sekolah | Murid |       | Jumlah | Guru |     | Jumlah | Rasio Murid<br>Thd Guru |
|------------------------|---------|-------|-------|--------|------|-----|--------|-------------------------|
|                        |         | Lk    | Pr    |        | Lk   | Pr  |        |                         |
| (1)                    | (2)     | (3)   | (4)   | (5)    | (6)  | (7) | (8)    | (9)                     |
| 1 Pal Lima             | 3       | 428   | 327   | 755    | 9    | 26  | 35     | 22                      |
| 2 Sungai Jawi<br>Dalam | 6       | 1 584 | 1 497 | 3 081  | 20   | 113 | 133    | 23                      |
| 3 Sungai Jawi<br>Luar  | 6       | 1 443 | 1 349 | 2 792  | 21   | 100 | 121    | 23                      |
| 4 Sungai<br>Beliung    | 6       | 1 738 | 1 624 | 3 362  | 21   | 116 | 137    | 25                      |
| Jumlah                 | 21      | 5 193 | 4 797 | 9 990  | 71   | 355 | 426    | 23                      |

Sumber: Kantor Diknas Kota Pontianak

**Tabel 4.1.2.2 Jumlah Sekolah, Murid, Guru dan Rasio Murid Terhadap Guru SD Swasta menurut Kelurahan di Kecamatan Pontianak Barat, 2020**

| Kelurahan              | Sekolah | Murid |     | Jumlah | Guru |     | Jumlah | Rasio Murid<br>Thd Guru |
|------------------------|---------|-------|-----|--------|------|-----|--------|-------------------------|
|                        |         | Lk    | Pr  |        | Lk   | Pr  |        |                         |
| (1)                    | (2)     | (3)   | (4) | (5)    | (6)  | (7) | (8)    | (9)                     |
| 1 Pal Lima             | 2       | 162   | 155 | 317    | 3    | 11  | 14     | 23                      |
| 2 Sungai Jawi<br>Dalam | -       | -     | -   | -      | -    | -   | -      | -                       |
| 3 Sungai Jawi<br>Luar  | 1       | 179   | 174 | 353    | 2    | 10  | 12     | 29                      |
| 4 Sungai<br>Beliung    | 1       | 110   | 107 | 217    | 2    | 8   | 10     | 22                      |
| Jumlah                 | 4       | 451   | 436 | 887    | 7    | 29  | 36     | 25                      |

Sumber: Kantor Diknas Kota Pontianak

**Tabel 4.1.2.3 Jumlah Sekolah, Murid, Guru dan Rasio Murid Terhadap Guru SD Negeri dan Swasta menurut Kelurahan di Kecamatan Pontianak Barat, 2020**

| Kelurahan              | Sekolah | Murid |       |        | Guru |     |        | Rasio Murid<br>Thd Guru |
|------------------------|---------|-------|-------|--------|------|-----|--------|-------------------------|
|                        |         | Lk    | Pr    | Jumlah | Lk   | Pr  | Jumlah |                         |
| (1)                    | (2)     | (3)   | (4)   | (5)    | (6)  | (7) | (8)    | (9)                     |
| 1 Pal Lima             | 5       | 590   | 482   | 1.072  | 12   | 37  | 49     | 22                      |
| 2 Sungai Jawi<br>Dalam | 6       | 1 584 | 1 497 | 3 081  | 20   | 113 | 133    | 23                      |
| 3 Sungai Jawi<br>Luar  | 7       | 1 622 | 1 523 | 3 145  | 23   | 110 | 133    | 24                      |
| 4 Sungai<br>Beliung    | 7       | 1 848 | 1 731 | 3 579  | 23   | 124 | 147    | 24                      |
| Jumlah                 | 25      | 5 644 | 5 233 | 10 877 | 78   | 384 | 462    | 28                      |

Sumber: Kantor Diknas Kota Pontianak



**Tabel 4.1.3.1 Jumlah Sekolah, Murid, Guru dan Rasio Murid Terhadap Guru SMP Negeri menurut Kelurahan di Kecamatan Pontianak Barat, 2020**

| Kelurahan              | Sekolah | Murid |       | Jumlah | Guru |     | Jumlah | Rasio Murid<br>Thd Guru |
|------------------------|---------|-------|-------|--------|------|-----|--------|-------------------------|
|                        |         | Lk    | Pr    |        | Lk   | Pr  |        |                         |
| (1)                    | (2)     | (3)   | (4)   | (5)    | (6)  | (7) | (8)    | (9)                     |
| 1 Pal Lima             | 1       | 346   | 385   | 731    | 9    | 28  | 37     | 20                      |
| 2 Sungai Jawi<br>Dalam | 3       | 1 107 | 1 136 | 2 243  | 33   | 85  | 118    | 19                      |
| 3 Sungai Jawi<br>Luar  | -       | -     | -     | -      | -    | -   | -      | -                       |
| 4 Sungai<br>Beliung    | 1       | 476   | 539   | 1 015  | 16   | 39  | 55     | 18                      |
| Jumlah                 | 5       | 1 929 | 2 060 | 3 989  | 58   | 152 | 210    | 19                      |

Sumber: Kantor Diknas Kota Pontianak

**Tabel 4.1.3.2 Jumlah Sekolah, Murid, Guru dan Rasio Murid Terhadap Guru SMP Swasta menurut Kelurahan di Kecamatan Pontianak Barat, 2020**

| Kelurahan              | Sekolah | Murid |     | Jumlah | Guru |     | Jumlah | Rasio Murid<br>Thd Guru |
|------------------------|---------|-------|-----|--------|------|-----|--------|-------------------------|
|                        |         | Lk    | Pr  |        | Lk   | Pr  |        |                         |
| (1)                    | (2)     | (3)   | (4) | (5)    | (6)  | (7) | (8)    | (9)                     |
| 1 Pal Lima             | 2       | 297   | 205 | 502    | 10   | 12  | 22     | 23                      |
| 2 Sungai Jawi<br>Dalam | 1       | 14    | 6   | 20     | 1    | 10  | 11     | 2                       |
| 3 Sungai Jawi<br>Luar  | -       | -     | -   | -      | -    | -   | -      | -                       |
| 4 Sungai<br>Beliung    | 4       | 401   | 305 | 706    | 29   | 28  | 57     | 12                      |
| Jumlah                 | 7       | 712   | 516 | 1 228  | 40   | 50  | 90     | 14                      |

Sumber: Kantor Diknas Kota Pontianak

**Tabel 4.1.3.3 Jumlah Sekolah, Murid, Guru dan Rasio Murid Terhadap Guru SMP Negeri dan Swasta menurut Kelurahan di Kecamatan Pontianak Barat, 2020**

| Kelurahan              | Sekolah | Murid |       | Jumlah | Guru |     | Jumlah | Rasio Murid<br>Thd Guru |
|------------------------|---------|-------|-------|--------|------|-----|--------|-------------------------|
|                        |         | Lk    | Pr    |        | Lk   | Pr  |        |                         |
| (1)                    | (2)     | (3)   | (4)   | (5)    | (6)  | (7) | (8)    | (9)                     |
| 1 Pal Lima             | 3       | 643   | 590   | 1.233  | 19   | 40  | 59     | 21                      |
| 2 Sungai Jawi<br>Dalam | 4       | 1 121 | 1 142 | 2 263  | 34   | 95  | 129    | 18                      |
| 3 Sungai Jawi<br>Luar  | -       | -     | -     | -      | -    | -   | -      | -                       |
| 4 Sungai<br>Beliung    | 5       | 877   | 844   | 1 721  | 45   | 67  | 112    | 15                      |
| Jumlah                 | 12      | 2 641 | 2 576 | 5 217  | 98   | 202 | 300    | 17                      |

Sumber: Kantor Diknas Kota Pontianak

**Tabel 4.1.4.1 Jumlah Sekolah, Murid, Guru dan Rasio Murid Terhadap Guru SMA Negeri menurut Kelurahan di Kecamatan Pontianak Barat, 2020**

| Kelurahan          | Sekolah | Murid |     | Jumlah | Guru |     | Jumlah | Rasio Murid Thd Guru |
|--------------------|---------|-------|-----|--------|------|-----|--------|----------------------|
|                    |         | Lk    | Pr  |        | Lk   | Pr  |        |                      |
| (1)                | (2)     | (3)   | (4) | (5)    | (6)  | (7) | (8)    | (9)                  |
| 1 Pal Lima         | -       | -     | -   | -      | -    | -   | -      | -                    |
| Sungai             | 1       | 457   | 619 | 1 076  | 17   | 35  | 52     | 21                   |
| 2 Jawi Dalam       | -       | -     | -   | -      | -    | -   | -      | -                    |
| 3 Sungai Jawi Luar | -       | -     | -   | -      | -    | -   | -      | -                    |
| 4 Sungai Beliang   | 1       | 227   | 227 | 454    | 7    | 18  | 25     | 18                   |
| Jumlah             | 2       | 684   | 846 | 1 530  | 24   | 53  | 77     | 20                   |

Sumber: Kantor Diknas Kota Pontianak

**Tabel 4.1.4.2 Jumlah Sekolah, Murid, Guru dan Rasio Murid Terhadap Guru SMA Swasta menurut Kelurahan di Kecamatan Pontianak Barat, 2020**

| Kelurahan    | Sekolah | Murid |     | Jumlah | Guru |     | Jumlah | Rasio Murid Thd Guru |
|--------------|---------|-------|-----|--------|------|-----|--------|----------------------|
|              |         | Lk    | Pr  |        | Lk   | Pr  |        |                      |
| (1)          | (2)     | (3)   | (4) | (5)    | (6)  | (7) | (8)    | (9)                  |
| 1 Pal Lima   | 1       | 32    | 35  | 67     | 1    | 4   | 5      | 13                   |
| Sungai       |         |       |     |        |      |     |        |                      |
| 2 Jawi Dalam | 1       | 24    | 40  | 64     | 2    | 8   | 10     | 6                    |
| Sungai       |         |       |     |        |      |     |        |                      |
| 3 Jawi Luar  | 1       | 57    | 65  | 122    | 4    | 5   | 9      | 14                   |
| Sungai       |         |       |     |        |      |     |        |                      |
| 4 Beliung    | 2       | 157   | 165 | 322    | 11   | 20  | 31     | 10                   |
| Jumlah       | 5       | 270   | 305 | 575    | 18   | 37  | 55     | 10                   |

Sumber: Kantor Diknas Kota Pontianak

**Tabel 4.1.4.3 Jumlah Sekolah, Murid, Guru dan Rasio Murid Terhadap Guru SMA Negeri dan Swasta menurut Kelurahan di Kecamatan Pontianak Barat, 2020**

| Kelurahan    | Sekolah | Murid |       | Jumlah | Guru |     | Jumlah | Rasio Murid Thd Guru |
|--------------|---------|-------|-------|--------|------|-----|--------|----------------------|
|              |         | Lk    | Pr    |        | Lk   | Pr  |        |                      |
| (1)          | (2)     | (3)   | (4)   | (5)    | (6)  | (7) | (8)    | (9)                  |
| 1 Pal Lima   | 1       | 32    | 35    | 67     | 1    | 4   | 5      | 13                   |
| Sungai       |         |       |       |        |      |     |        |                      |
| 2 Jawi Dalam | 2       | 481   | 659   | 1 140  | 19   | 43  | 62     | 18                   |
| Sungai       |         |       |       |        |      |     |        |                      |
| 3 Jawi Luar  | 1       | 57    | 65    | 122    | 4    | 5   | 9      | 14                   |
| Sungai       |         |       |       |        |      |     |        |                      |
| 4 Beliang    | 3       | 384   | 392   | 776    | 18   | 38  | 56     | 14                   |
| Jumlah       | 7       | 954   | 1 151 | 2 105  | 42   | 90  | 132    | 16                   |

Sumber: Kantor Diknas Kota Pontianak

**Tabel 4.1.5.1 Jumlah Sekolah, Murid, Guru dan Rasio Murid Terhadap Guru SMK Negeri menurut Kelurahan di Kecamatan Pontianak Barat, 2020**

| Kelurahan           | Sekolah | Murid |     | Jumlah | Guru |     | Jumlah | Rasio Murid Thd Guru |
|---------------------|---------|-------|-----|--------|------|-----|--------|----------------------|
|                     |         | Lk    | Pr  |        | Lk   | Pr  |        |                      |
| (1)                 | (2)     | (3)   | (4) | (5)    | (6)  | (7) | (8)    | (1)                  |
| 1 Pal Lima          | 1       | 265   | 89  | 354    | 10   | 6   | 16     | 22                   |
| 2 Sungai Jawi Dalam | -       | -     | -   | -      | -    | -   | -      | -                    |
| 3 Sungai Jawi Luar  | -       | -     | -   | -      | -    | -   | -      | -                    |
| 4 Sungai Beliang    | 1       | 1 454 | 507 | 1 961  | 81   | 38  | 119    | 16                   |
| Jumlah              | 2       | 1 719 | 596 | 2 315  | 91   | 44  | 135    | 17                   |

Sumber: Kantor Diknas Kota Pontianak

**Tabel 4.1.5.2 Jumlah Sekolah, Murid, Guru dan Rasio Murid Terhadap Guru SMK Swasta menurut Kelurahan di Kecamatan Pontianak Barat, 2020**

| Kelurahan           | Sekolah | Murid |     | Jumlah | Guru |     | Jumlah | Rasio Murid Thd Guru |
|---------------------|---------|-------|-----|--------|------|-----|--------|----------------------|
|                     |         | Lk    | Pr  |        | Lk   | Pr  |        |                      |
| (1)                 | (2)     | (3)   | (4) | (5)    | (6)  | (7) | (8)    | (1)                  |
| 1 Pal Lima          | -       | -     | -   | -      | -    | -   | -      | -                    |
| 2 Sungai Jawi Dalam | -       | -     | -   | -      | -    | -   | -      | -                    |
| 3 Sungai Jawi Luar  | -       | -     | -   | -      | -    | -   | -      | -                    |
| 4 Sungai Beliang    | 5       | 318   | 498 | 816    | 23   | 36  | 59     | 14                   |
| Jumlah              | 5       | 318   | 498 | 816    | 23   | 36  | 59     | 14                   |

Sumber: Kantor Diknas Kota Pontianak



**Tabel 4.1.5.3 Jumlah Sekolah, Murid, Guru dan Rasio Murid Terhadap Guru SMK Negeri dan Swasta menurut Kelurahan di Kecamatan Pontianak Barat, 2020**

| Kelurahan | Sekolah           | Murid |       | Jumlah | Guru  |     | Jumlah | Rasio Murid Thd Guru |    |
|-----------|-------------------|-------|-------|--------|-------|-----|--------|----------------------|----|
|           |                   | Lk    | Pr    |        | Lk    | Pr  |        |                      |    |
| (1)       | (2)               | (3)   | (4)   | (5)    | (6)   | (7) | (8)    | (1)                  |    |
| 1         | Pal Lima          | 1     | 265   | 89     | 354   | 10  | 6      | 16                   | 22 |
| 2         | Sungai Jawi Dalam | -     | -     | -      | -     | -   | -      | -                    | -  |
| 3         | Sungai Jawi Luar  | -     | -     | -      | -     | -   | -      | -                    | -  |
| 4         | Sungai Beliung    | 6     | 1 772 | 1 005  | 2 777 | 104 | 74     | 178                  | 16 |
| Jumlah    |                   | 7     | 2 037 | 1 094  | 3 131 | 114 | 80     | 194                  | 16 |

Sumber: Kantor Diknas Kota Pontianak

[ SOSIAL ]

**Tabel 4.1.6.1 Jumlah Sekolah, Murid, Guru dan Rasio Murid Terhadap Guru RA/BA Negeri menurut Kelurahan di Kecamatan Pontianak Barat, 2020**

| Kelurahan              | Sekolah | Murid |     |        | Guru |     |        | Rasio Murid<br>Thd Guru |
|------------------------|---------|-------|-----|--------|------|-----|--------|-------------------------|
|                        |         | Lk    | Pr  | Jumlah | Lk   | Pr  | Jumlah |                         |
| (1)                    | (2)     | (3)   | (4) | (5)    | (6)  | (7) | (8)    | (9)                     |
| 1 Pal Lima             | -       | -     | -   | -      | -    | -   | -      | -                       |
| 2 Sungai Jawi<br>Dalam | -       | -     | -   | -      | -    | -   | -      | -                       |
| 3 Sungai Jawi<br>Luar  | -       | -     | -   | -      | -    | -   | -      | -                       |
| 4 Sungai<br>Beliung    | -       | -     | -   | -      | -    | -   | -      | -                       |
| Jumlah                 | -       | -     | -   | -      | -    | -   | -      | -                       |

Sumber: Kantor Kementerian Agama Kota Pontianak

**Tabel 4.1.6.2 Jumlah Sekolah, Murid, Guru dan Rasio Murid Terhadap Guru RA/BA Swasta menurut Kelurahan di Kecamatan Pontianak Barat, 2020**

| Kelurahan           | Sekolah | Murid |     |        | Guru |     |        | Rasio Murid<br>Thd Guru |
|---------------------|---------|-------|-----|--------|------|-----|--------|-------------------------|
|                     |         | Lk    | Pr  | Jumlah | Lk   | Pr  | Jumlah |                         |
| (1)                 | (2)     | (3)   | (4) | (5)    | (6)  | (7) | (8)    | (9)                     |
| 1 Pal Lima          | -       | -     | -   | -      | -    | -   | -      | -                       |
| 2 Sungai Jawi Dalam | 3       | 38    | 42  | 80     | 1    | 12  | 13     | 6                       |
| 3 Sungai Jawi Luar  | 1       | 31    | 35  | 66     | 1    | 7   | 8      | 8                       |
| 4 Sungai Beliang    | 1       | 28    | 30  | 58     | -    | 8   | 8      | 7                       |
| Jumlah              | 5       | 97    | 107 | 204    | 2    | 27  | 29     | 7                       |

Sumber: Kantor Kementerian Agama Kota Pontianak

**Tabel 4.1.6.3 Jumlah Sekolah, Murid, Guru dan Rasio Murid Terhadap Guru RA/BA Negeri dan Swasta menurut Kelurahan di Kecamatan Pontianak Barat, 2020**

| Kelurahan              | Sekolah | Murid |     |        | Guru |     |        | Rasio Murid<br>Thd Guru |
|------------------------|---------|-------|-----|--------|------|-----|--------|-------------------------|
|                        |         | Lk    | Pr  | Jumlah | Lk   | Pr  | Jumlah |                         |
| (1)                    | (2)     | (3)   | (4) | (5)    | (6)  | (7) | (8)    | (9)                     |
| 1 Pal Lima             | -       | -     | -   | -      | -    | -   | -      | -                       |
| 2 Sungai Jawi<br>Dalam | 3       | 38    | 42  | 80     | 1    | 12  | 13     | 6                       |
| 3 Sungai Jawi<br>Luar  | 1       | 31    | 35  | 66     | 1    | 7   | 8      | 8                       |
| 4 Sungai<br>Beliung    | 1       | 28    | 30  | 58     | -    | 8   | 8      | 7                       |
| Jumlah                 | 5       | 97    | 107 | 204    | 2    | 27  | 29     | 7                       |

Sumber: Kantor Kementerian Agama Kota Pontianak

**Tabel 4.1.7.1 Jumlah Sekolah, Murid, Guru dan Rasio Murid Terhadap Guru MI Negeri menurut Kelurahan di Kecamatan Pontianak Barat, 2020**

| Kelurahan              | Sekolah | Murid |     | Jumlah | Guru |     | Jumlah | Rasio Murid<br>Thd Guru |
|------------------------|---------|-------|-----|--------|------|-----|--------|-------------------------|
|                        |         | Lk    | Pr  |        | Lk   | Pr  |        |                         |
| (1)                    | (2)     | (3)   | (4) | (5)    | (6)  | (7) | (8)    | (9)                     |
| 1 Pal Lima             | 1       | 620   | 641 | 1 261  | 13   | 36  | 49     | 25                      |
| 2 Sungai Jawi<br>Dalam | -       | -     | -   | -      | -    | -   | -      | -                       |
| 3 Sungai Jawi<br>Luar  | -       | -     | -   | -      | -    | -   | -      | -                       |
| 4 Sungai Beliang       | -       | -     | -   | -      | -    | -   | -      | -                       |
| Jumlah                 | 1       | 620   | 641 | 1 261  | 13   | 36  | 49     | 25                      |

Sumber: Kantor Kementerian Agama Kota Pontianak

[ SOSIAL ]

**Tabel 4.1.7.2 Jumlah Sekolah, Murid, Guru dan Rasio Murid Terhadap Guru MI Swasta menurut Kelurahan di Kecamatan Pontianak Barat, 2020**

| Kelurahan              | Sekolah | Murid |     | Jumlah | Guru |     | Jumlah | Rasio Murid<br>Thd Guru |
|------------------------|---------|-------|-----|--------|------|-----|--------|-------------------------|
|                        |         | Lk    | Pr  |        | Lk   | Pr  |        |                         |
| (1)                    | (2)     | (3)   | (4) | (5)    | (6)  | (7) | (8)    | (9)                     |
| 1 Pal Lima             | 2       | 132   | 93  | 225    | 11   | 12  | 23     | 10                      |
| 2 Sungai Jawi<br>Dalam | 1       | 89    | 73  | 162    | 1    | 12  | 13     | 12                      |
| 3 Sungai Jawi<br>Luar  | 2       | 214   | 190 | 404    | 12   | 13  | 25     | 16                      |
| 4 Sungai Beliung       | 3       | 414   | 358 | 772    | 14   | 29  | 43     | 18                      |
| Jumlah                 | 8       | 849   | 714 | 1.563  | 38   | 66  | 104    | 15                      |

Sumber: Kantor Kementerian Agama Kota Pontianak

**Tabel 4.1.7.3 Jumlah Sekolah, Murid, Guru dan Rasio Murid Terhadap Guru MI Negeri dan Swasta menurut Kelurahan di Kecamatan Pontianak Barat, 2020**

| Kelurahan              | Sekolah | Murid |       | Jumlah | Guru |     | Jumlah | Rasio Murid<br>Thd Guru |
|------------------------|---------|-------|-------|--------|------|-----|--------|-------------------------|
|                        |         | Lk    | Pr    |        | Lk   | Pr  |        |                         |
| (1)                    | (2)     | (3)   | (4)   | (5)    | (6)  | (7) | (8)    | (9)                     |
| 1 Pal Lima             | 3       | 752   | 734   | 1 486  | 24   | 48  | 72     | 21                      |
| 2 Sungai Jawi<br>Dalam | 1       | 89    | 73    | 162    | 1    | 12  | 13     | 12                      |
| 3 Sungai Jawi<br>Luar  | 2       | 214   | 190   | 404    | 12   | 13  | 25     | 16                      |
| 4 Sungai Beliang       | 3       | 414   | 358   | 772    | 14   | 29  | 43     | 18                      |
| Jumlah                 | 9       | 1 469 | 1 355 | 2 824  | 51   | 102 | 153    | 18                      |

Sumber: Kantor Kementerian Agama Kota Pontianak

[ SOSIAL ]

**Tabel 4.1.8.1 Jumlah Sekolah, Murid, Guru dan Rasio Murid Terhadap Guru MTs Negeri menurut Kelurahan di Kecamatan Pontianak Barat, 2020**

| Kelurahan              | Sekolah | Murid |     |        | Guru |     |        | Rasio Murid<br>Thd Guru |
|------------------------|---------|-------|-----|--------|------|-----|--------|-------------------------|
|                        |         | Lk    | Pr  | Jumlah | Lk   | Pr  | Jumlah |                         |
| (1)                    | (2)     | (3)   | (4) | (5)    | (6)  | (7) | (8)    | (9)                     |
| 1 Pal Lima             | -       | -     | -   | -      | -    | -   | -      | -                       |
| 2 Sungai Jawi<br>Dalam | -       | -     | -   | -      | -    | -   | -      | -                       |
| 3 Sungai Jawi<br>Luar  | -       | -     | -   | -      | -    | -   | -      | -                       |
| 4 Sungai Beliung       | -       | -     | -   | -      | -    | -   | -      | -                       |
| Jumlah                 | -       | -     | -   | -      | -    | -   | -      | -                       |

Sumber: Kantor Kementerian Agama Kota Pontianak



**Tabel 4.1.8.2 Jumlah Sekolah, Murid, Guru dan Rasio Murid Terhadap Guru MTs Swasta menurut Kelurahan di Kecamatan Pontianak Barat, 2020**

| Kelurahan              | Sekolah | Murid |     | Jumlah | Guru |     | Jumlah | Rasio Murid<br>Thd Guru |
|------------------------|---------|-------|-----|--------|------|-----|--------|-------------------------|
|                        |         | Lk    | Pr  |        | Lk   | Pr  |        |                         |
| (1)                    | (2)     | (3)   | (4) | (5)    | (6)  | (7) | (8)    | (9)                     |
| 1 Pal Lima             | 2       | 115   | 95  | 210    | 10   | 13  | 23     | 9                       |
| 2 Sungai Jawi<br>Dalam | 3       | 90    | 60  | 150    | 18   | 18  | 36     | 4                       |
| 3 Sungai Jawi<br>Luar  | 2       | 224   | 254 | 478    | 19   | 12  | 31     | 15                      |
| 4 Sungai Beliang       | 2       | 231   | 187 | 418    | 13   | 15  | 28     | 15                      |
| Jumlah                 | 9       | 660   | 596 | 1 256  | 60   | 58  | 118    | 10                      |

Sumber: Kantor Kementerian Agama Kota Pontianak

[ SOSIAL ]

**Tabel 4.1.8.3 Jumlah Sekolah, Murid, Guru dan Rasio Murid Terhadap Guru MTs Negeri dan Swasta menurut Kelurahan di Kecamatan Pontianak Barat, 2020**

| Kelurahan           | Sekolah | Murid |     |        | Guru |     |        | Rasio Murid Thd Guru |
|---------------------|---------|-------|-----|--------|------|-----|--------|----------------------|
|                     |         | Lk    | Pr  | Jumlah | Lk   | Pr  | Jumlah |                      |
| (1)                 | (2)     | (3)   | (4) | (5)    | (6)  | (7) | (8)    | (9)                  |
| 1 Pal Lima          | 2       | 115   | 95  | 210    | 10   | 13  | 23     | 9                    |
| 2 Sungai Jawi Dalam | 3       | 90    | 60  | 150    | 18   | 18  | 36     | 4                    |
| 3 Sungai Jawi Luar  | 2       | 224   | 254 | 478    | 19   | 12  | 31     | 15                   |
| 4 Sungai Beliung    | 2       | 231   | 187 | 418    | 13   | 15  | 28     | 15                   |
| Jumlah              | 9       | 660   | 596 | 1 256  | 60   | 58  | 118    | 10                   |

Sumber: Kantor Kementerian Agama Kota Pontianak

**Tabel 4.1.9.1 Jumlah Sekolah, Murid, Guru dan Rasio Murid Terhadap Guru MA Negeri menurut Kelurahan di Kecamatan Pontianak Barat, 2020**

| Kelurahan              | Sekolah | Murid |     | Jumlah | Guru |     | Jumlah | Rasio Murid<br>Thd Guru |
|------------------------|---------|-------|-----|--------|------|-----|--------|-------------------------|
|                        |         | Lk    | Pr  |        | Lk   | Pr  |        |                         |
| (1)                    | (2)     | (3)   | (4) | (5)    | (6)  | (7) | (8)    | (9)                     |
| 1 Pal Lima             | -       | -     | -   | -      | -    | -   | -      | -                       |
| 2 Sungai Jawi<br>Dalam | -       | -     | -   | -      | -    | -   | -      | -                       |
| 3 Sungai Jawi<br>Luar  | 1       | 346   | 564 | 908    | 21   | 34  | 55     | 16                      |
| 4 Sungai Beliang       | -       | -     | -   | -      | -    | -   | -      | -                       |
| Jumlah                 | 1       | 346   | 564 | 908    | 21   | 34  | 55     | 16                      |

Sumber: Kantor Kementerian Agama Kota Pontianak

[ SOSIAL ]

**Tabel 4.1.9.2 Jumlah Sekolah, Murid, Guru dan Rasio Murid Terhadap Guru MA Swasta menurut Kelurahan di Kecamatan Pontianak Barat, 2020**

| Kelurahan           | Sekolah | Murid |     |        | Guru |     |        | Rasio Murid Thd Guru |
|---------------------|---------|-------|-----|--------|------|-----|--------|----------------------|
|                     |         | Lk    | Pr  | Jumlah | Lk   | Pr  | Jumlah |                      |
| (1)                 | (2)     | (3)   | (4) | (5)    | (6)  | (7) | (8)    | (9)                  |
| 1 Pal Lima          | 2       | 144   | 150 | 294    | 20   | 11  | 31     | 9                    |
| 2 Sungai Jawi Dalam | 1       | 36    | 35  | 71     | 7    | 8   | 15     | 5                    |
| 3 Sungai Jawi Luar  | 1       | 98    | 151 | 249    | 14   | 7   | 21     | 12                   |
| 4 Sungai Beliung    | -       | -     | -   | -      | -    | -   | -      | -                    |
| Jumlah              | 4       | 278   | 336 | 614    | 41   | 26  | 67     | 9                    |

Sumber: Kantor Kementerian Agama Kota Pontianak

**Tabel 4.1.9.3 Jumlah Sekolah, Murid, Guru dan Rasio Murid Terhadap Guru MA Negeri dan Swasta menurut Kelurahan di Kecamatan Pontianak Barat, 2020**

| Kelurahan              | Sekolah | Murid |     | Jumlah | Guru |     | Jumlah | Rasio Murid<br>Thd Guru |
|------------------------|---------|-------|-----|--------|------|-----|--------|-------------------------|
|                        |         | Lk    | Pr  |        | Lk   | Pr  |        |                         |
| (1)                    | (2)     | (3)   | (4) | (5)    | (6)  | (7) | (8)    | (9)                     |
| 1 Pal Lima             | 2       | 144   | 150 | 294    | 20   | 11  | 31     | 9                       |
| 2 Sungai Jawi<br>Dalam | 1       | 36    | 35  | 71     | 7    | 8   | 15     | 5                       |
| 3 Sungai Jawi<br>Luar  | 2       | 444   | 715 | 1 157  | 35   | 41  | 76     | 15                      |
| 4 Sungai Beliang       | -       | -     | -   | -      | -    | -   | -      | -                       |
| Jumlah                 | 5       | 624   | 900 | 1 522  | 62   | 60  | 122    | 12                      |

Sumber: Kantor Kementerian Agama Kota Pontianak

[ SOSIAL ]

**Tabel 4.1.10.1 Banyaknya Akademi/Perguruan Tinggi Menurut Desa/Kelurahan di Kecamatan Pontianak Barat, 2020**

|    | <b>Desa/Kelurahan</b>  | <b>Negeri</b> | <b>Swasta</b> | <b>Jumlah</b> |
|----|------------------------|---------------|---------------|---------------|
|    | (1)                    | (2)           | (3)           | (4)           |
| 1. | Pal Lima               | -             | -             | -             |
| 2. | Sungai Jawi Dalam      | -             | -             | -             |
| 3. | Sungai Jawi Luar       | -             | -             | -             |
| 4. | Sungai Beliang         | -             | 2             | 2             |
|    | <b>Pontianak Barat</b> | <b>-</b>      | <b>2</b>      | <b>2</b>      |

*Catatan:*

*Sumber:* BPS, *Pendataan Potensi Desa (Podes) 2020*

**Tabel 4.1.10.2 Jumlah Mahasiswa Pada Perguruan Tinggi di Kecamatan Pontianak Barat, 2020**

| Perguruan Tinggi          | Jumlah Mahasiswa |      |           |      | Jumlah |      |
|---------------------------|------------------|------|-----------|------|--------|------|
|                           | Laki-laki        |      | Perempuan |      | 2019   | 2020 |
|                           | 2019             | 2020 | 2019      | 2020 |        |      |
| (1)                       | (2)              | (3)  | (4)       | (5)  | (6)    | (7)  |
| 1 Universitas Panca Bakti | 661              | 572  | 334       | 337  | 994    | 909  |
| 2 STT Ekklesia            | ...              | ...  | ...       | ...  | ...    | ...  |

*Sumber: Universitas bersangkutan*

**Tabel 4.1.10.3 Jumlah Tenaga Edukatif Tetap pada Perguruan Tinggi di Kecamatan Pontianak Barat, 2020**

| Perguruan Tinggi          | Tenaga Edukatif |      |             |      | Jumlah |      |
|---------------------------|-----------------|------|-------------|------|--------|------|
|                           | Tetap           |      | Tidak Tetap |      | 2019   | 2020 |
|                           | 2019            | 2020 | 2019        | 2020 |        |      |
| (1)                       | (2)             | (3)  | (4)         | (5)  | (6)    | (7)  |
| 1 Universitas Panca Bakti | 58              | 58   | 18          | 18   | 76     | 76   |
| 2 STT Ekklesia            | 9               | 9    | 11          | 11   | 20     | 20   |

Sumber: Universitas bersangkutan



**Tabel 4.1.10.4 Jumlah Peserta Ujian Sarjana dan Diploma pada Perguruan Tinggi di Kecamatan Pontianak Barat, 2020**

| Perguruan Tinggi          | Jumlah Peserta Ujian |      |         |      | Jumlah |      |
|---------------------------|----------------------|------|---------|------|--------|------|
|                           | Sarjana              |      | Diploma |      | 2019   | 2020 |
|                           | 2019                 | 2020 | 2019    | 2020 |        |      |
| (1)                       | (2)                  | (3)  | (4)     | (5)  | (6)    | (7)  |
| 1 Universitas Panca Bakti | 603                  | 583  | -       | -    | 603    | 583  |
| 2 STT Ekklesia            | 29                   | 28   | -       | -    | 29     | 28   |

Sumber: Universitas bersangkutan

**Tabel 4.1.10.5 Jumlah Kelulusan Ujian Sarjana dan Diploma pada Perguruan Tinggi di Kecamatan Pontianak Barat, 2020**

| Perguruan Tinggi          | Jumlah Kelulusan Ujian |      |         |      | Jumlah |      |
|---------------------------|------------------------|------|---------|------|--------|------|
|                           | Sarjana                |      | Dilpoma |      | 2019   | 2020 |
|                           | 2019                   | 2020 | 2019    | 2020 |        |      |
| (1)                       | (2)                    | (3)  | (4)     | (5)  | (6)    | (7)  |
| 1 Universitas Panca Bakti | 603                    | 583  | -       | -    | 603    | 583  |
| 2 STT Ekklesia            | 29                     | 28   | -       | -    | 29     | 28   |

Sumber: Universitas bersangkutan

**Tabel 4.1.11 Kemudahan Untuk Mencapai Sarana Pendidikan Terdekat Bagi Desa/Kelurahan yang Tidak ada Sarana Pendidikan Menurut Desa/Kelurahan dan Jenjang Pendidikan di Kecamatan Pontianak Barat, 2020**

| Desa/Kelurahan       | SD  | MI  | SMP          | MTs |
|----------------------|-----|-----|--------------|-----|
| (1)                  | (2) | (3) | (4)          | (5) |
| 1. Pal Lima          | -   | -   | -            | -   |
| 2. Sungai Jawi Dalam | -   | -   | -            | -   |
| 3. Sungai Jawi Luar  | -   | -   | Sangat Mudah | -   |
| 4. Sungai Beliung    | -   | -   | -            | -   |

[ SOSIAL ]

Lanjutan Tabel 4.1.11

| Desa/Kelurahan |                   | SMA | MA              | SMK             | Akademi/<br>Perguruan<br>Tinggi |
|----------------|-------------------|-----|-----------------|-----------------|---------------------------------|
| (1)            |                   | (6) | (7)             | (8)             | (9)                             |
| 1.             | Pal Lima          | -   | Sangat<br>Mudah | -               | Sangat Mudah                    |
| 2.             | Sungai Jawi Dalam | -   | -               | Mudah           | Mudah                           |
| 3.             | Sungai Jawi Luar  | -   | -               | Sangat<br>Mudah | Sangat Mudah                    |
| 4.             | Sungai Beliung    | -   | Sangat<br>Mudah | -               | -                               |

Catatan:

Sumber: BPS, Pendataan Potensi Desa (Podes) 2020

**Tabel 4.2 Jumlah Peristiwa Tindak Kejahatan Per Bulan di Kecamatan Pontianak Barat, 2020**

| Bulan     | Tindak Kejahatan |       |       |            |                |               |              |          |
|-----------|------------------|-------|-------|------------|----------------|---------------|--------------|----------|
|           | Ran-mor          | Curas | Curat | Pencu-rian | Curi Kelu-arga | Pengani-ayaan | Peng-gelapan | Penipuan |
| (1)       | (2)              | (3)   | (4)   | (5)        | (6)            | (7)           | (8)          | (9)      |
| Januari   | 3                | 1     | -     | 3          | 1              | 2             | 2            | -        |
| Februari  | 2                | -     | -     | 6          | -              | 1             | 3            | -        |
| Maret     | 1                | -     | 1     | 2          | -              | 1             | 1            | 1        |
| April     | 2                | 1     | -     | 4          | 1              | -             | 1            | -        |
| Mei       | -                | 1     | -     | 6          | -              | 1             | 1            | -        |
| Juni      | 3                | -     | -     | 6          | 1              | 2             | -            | 1        |
| Juli      | 3                | -     | -     | 1          | 1              | -             | -            | -        |
| Agustus   | 1                | -     | -     | 3          | 1              | 1             | 2            | -        |
| September | -                | -     | -     | 2          | -              | -             | 2            | 1        |
| Oktober   | 3                | -     | -     | 1          | -              | -             | 2            | -        |
| November  | 2                | -     | -     | -          | -              | -             | 2            | -        |
| Desember  | 3                | 1     | -     | 4          | -              | -             | -            | -        |
| Jumlah    | 23               | 4     | 1     | 38         | 5              | 8             | 16           | 3        |

Sumber: Polsekta Kecamatan Pontianak Barat

Tabel 4.2 Lanjutan 1

| Bulan     | Tindak Kejahatan |       |                  |                |              |               |           |     |
|-----------|------------------|-------|------------------|----------------|--------------|---------------|-----------|-----|
|           | Per-zinah-an     | Sajam | Pemal-suan Surat | Sero-bot Tanah | Pen-Cabul-an | Peng-rusak-an | Perjudian | PTM |
| (1)       | (2)              | (3)   | (4)              | (5)            | (6)          | (7)           | (8)       | (9) |
| Januari   | -                | -     | -                | -              | -            | -             | -         | -   |
| Februari  | -                | 1     | -                | -              | -            | 1             | -         | -   |
| Maret     | -                | -     | -                | -              | -            | -             | -         | -   |
| April     | -                | 1     | -                | -              | -            | -             | -         | -   |
| Mei       | -                | -     | -                | -              | -            | -             | -         | -   |
| Juni      | -                | -     | -                | -              | -            | -             | -         | -   |
| Juli      | -                | 1     | -                | -              | -            | -             | -         | -   |
| Agustus   | -                | -     | -                | -              | -            | -             | -         | -   |
| September | -                | -     | -                | -              | -            | -             | -         | -   |
| Oktober   | -                | -     | -                | -              | -            | -             | -         | -   |
| November  | -                | -     | -                | -              | -            | -             | 2         | -   |
| Desember  | -                | -     | -                | -              | -            | -             | -         | -   |
| Jumlah    | -                | 3     | -                | -              | -            | 1             | 2         | -   |

Sumber: Polsekta Kecamatan Pontianak Barat

Tabel 4.2 Lanjutan 2

| Bulan     | Tindak Kejahatan |           |           |                 |               |            |           | Jumlah |
|-----------|------------------|-----------|-----------|-----------------|---------------|------------|-----------|--------|
|           | KDRT             | Perkosaan | Pendataan | Pencurian Mayat | Laporan Palsu | Pembunuhan | Lain-lain |        |
| (1)       | (2)              | (3)       | (4)       | (5)             | (6)           | (7)        | (8)       | (9)    |
| Januari   | 1                | -         | -         | -               | -             | -          | 4         | 17     |
| Februari  | -                | -         | -         | -               | -             | -          | 2         | 16     |
| Maret     | -                | -         | -         | -               | -             | -          | -         | 7      |
| April     | -                | -         | -         | 4               | -             | -          | -         | 10     |
| Mei       | -                | -         | -         | -               | -             | -          | 1         | 10     |
| Juni      | 1                | -         | -         | -               | -             | -          | 2         | 16     |
| Juli      | -                | -         | -         | -               | -             | -          | 1         | 7      |
| Agustus   | -                | -         | -         | -               | -             | -          | 1         | 9      |
| September | 1                | -         | -         | -               | -             | -          | -         | 6      |
| Oktober   | -                | -         | -         | -               | -             | -          | 1         | 7      |
| November  | -                | -         | -         | -               | -             | -          | -         | 6      |
| Desember  | -                | -         | -         | 4               | -             | -          | -         | 8      |
| Jumlah    | 3                | -         | -         | -               | -             | -          | 12        | 119    |

Sumber: Polsekta Kecamatan Pontianak Barat

**Tabel 4.3.1 Jumlah Rumah Ibadah menurut Kelurahan di Kecamatan Pontianak Barat, 2020**

|   | <b>Kelurahan</b>  | <b>Mesjid</b> | <b>Surau/<br/>Langgar</b> | <b>Gereja</b> | <b>Vihara</b> | <b>Kelenteng</b> |
|---|-------------------|---------------|---------------------------|---------------|---------------|------------------|
|   | (1)               | (2)           | (3)                       | (4)           | (5)           | (6)              |
| 1 | Pal Lima          | 6             | 9                         | -             | -             | -                |
| 2 | Sungai Jawi Dalam | 14            | 30                        | 1             | -             | -                |
| 3 | Sungai Jawi Luar  | 17            | 16                        | 4             | -             | -                |
| 4 | Sungai Beliung    | 20            | 24                        | 4             | -             | -                |
|   | Jumlah            | 57            | 79                        | 9             | -             | -                |

Sumber: Kantor Kementerian Agama Kota Pontianak



**Tabel 4.3.2 Jumlah Pasangan Yang Menikah Per Bulan di Kecamatan Pontianak Barat, 2020**

| <b>Bulan</b>  | Pal Lima   | Sungai Jawi Dalam | Sungai Jawi Luar | Sungai Beliang | Jumlah       |
|---------------|------------|-------------------|------------------|----------------|--------------|
| (1)           | (2)        | (3)               | (4)              | (5)            | (6)          |
| 1 Januari     | 8          | 27                | 18               | 27             | 80           |
| 2 Februari    | 15         | 21                | 31               | 39             | 106          |
| 3 Maret       | 12         | 20                | 25               | 49             | 106          |
| 4 April       | 9          | 16                | 16               | 38             | 79           |
| 5 Mei         | 5          | 4                 | 2                | 7              | 18           |
| 6 Juni        | 5          | 21                | 19               | 26             | 71           |
| 7 Juli        | 7          | 13                | 20               | 15             | 55           |
| 8 Agustus     | 15         | 31                | 51               | 82             | 179          |
| 9 September   | 3          | 9                 | 14               | 27             | 53           |
| 10 Oktober    | 9          | 14                | 34               | 34             | 91           |
| 11 Nopember   | 8          | 16                | 26               | 43             | 93           |
| 12 Desember   | 5          | 33                | 19               | 30             | 87           |
| <b>Jumlah</b> | <b>101</b> | <b>225</b>        | <b>275</b>       | <b>417</b>     | <b>1 018</b> |

*Sumber: Kantor Urusan Agama Pontianak Barat*

**Tabel 4.3.3 Jumlah Nikah, Cerai, Talak dan Rujuk Per Bulan di Kecamatan Pontianak Barat, 2020**

| Kelurahan |                   | Jumlah Kasus |       |       |       |
|-----------|-------------------|--------------|-------|-------|-------|
|           |                   | Nikah        | Cerai | Talak | Rujuk |
| (1)       | (2)               | (3)          | (4)   | (5)   |       |
| 1         | Pal Lima          | 101          | 18    | 4     | -     |
| 2         | Sungai Jawi Dalam | 225          | 39    | 12    | -     |
| 3         | Sungai Jawi Luar  | 275          | 62    | 11    | -     |
| 4         | Sungai Beliung    | 417          | 72    | 17    | -     |
| Jumlah    |                   | 1 018        | 191   | 44    | -     |

Sumber: Kantor Urusan Agama Pontianak Barat

**Tabel 4.4.1 Banyaknya Sarana Kesehatan Menurut Desa/Kelurahan dan Jenis Sarana Kesehatan di Kecamatan Pontianak Barat, 2020**

| Desa/Kelurahan         | Rumah Sakit | Rumah Sakit Bersalin | Poliklinik/Balai Pengobatan |
|------------------------|-------------|----------------------|-----------------------------|
| (1)                    | (2)         | (3)                  | (4)                         |
| 1. Pal Lima            | -           | -                    | 1                           |
| 2. Sungai Jawi Dalam   | -           | -                    | 2                           |
| 3. Sungai Jawi Luar    | -           | -                    | 1                           |
| 4. Sungai Beliung      | 1           | -                    | 1                           |
| <b>Pontianak Barat</b> | <b>1</b>    | <b>-</b>             | <b>5</b>                    |

[ SOSIAL ]

Lanjutan Tabel 4.4.1

| Desa/Kelurahan         | Puskesmas  |                  | Apotek    |
|------------------------|------------|------------------|-----------|
|                        | Rawat Inap | Tanpa Rawat Inap |           |
| (1)                    | (5)        | (6)              | (7)       |
| 1. Pal Lima            | -          | 1                | 2         |
| 2. Sungai Jawi Dalam   | -          | 1                | 5         |
| 3. Sungai Jawi Luar    | -          | 2                | 6         |
| 4. Sungai Beliang      | -          | 1                | 7         |
| <b>Pontianak Barat</b> | -          | <b>4</b>         | <b>20</b> |

Catatan

:

Sumber: BPS, Pendataan Potensi Desa (Podes) 2020

**Tabel 4.4.2 Kemudahan Mencapai Sarana Kesehatan Terdekat Bagi Desa/Kelurahan yang Tidak ada Sarana Kesehatan Menurut Desa/Kelurahan dan Jenis Sarana Kesehatan di Kecamatan Pontianak Barat, 2020**

| Desa/Kelurahan       | Rumah Sakit  | Rumah Sakit Bersalin | Poliklinik/Balai Pengobatan |
|----------------------|--------------|----------------------|-----------------------------|
| (1)                  | (2)          | (3)                  | (4)                         |
| 1. Pal Lima          | Sangat Mudah | Sangat Mudah         | -                           |
| 2. Sungai Jawi Dalam | Sangat Mudah | Sangat Mudah         | -                           |
| 3. Sungai Jawi Luar  | Sangat Mudah | Sangat Mudah         | -                           |
| 4. Sungai Beliung    | -            | Sangat Mudah         | -                           |

[ SOSIAL ]

Lanjutan Tabel 4.4.2

| Desa/Kelurahan       | Puskesmas    |                  | Apotek |
|----------------------|--------------|------------------|--------|
|                      | Rawat Inap   | Tanpa Rawat Inap |        |
| (1)                  | (5)          | (6)              | (7)    |
| 1. Pal Lima          | Sangat Mudah | -                | -      |
| 2. Sungai Jawi Dalam | Sangat Mudah | -                | -      |
| 3. Sungai Jawi Luar  | Sangat Mudah | -                | -      |
| 4. Sungai Beliang    | Mudah        | -                | -      |

Catatan:

Sumber: BPS, Pendataan Potensi Desa (Podes) 2020

**Tabel 4.4.3 Banyaknya Tenaga Kesehatan menurut Puskesmas di Kecamatan Pontianak Barat, 2020**

| Tenaga Kesehatan                | Puskesmas              |     |                    |     |                    |     | UPT                      |     |
|---------------------------------|------------------------|-----|--------------------|-----|--------------------|-----|--------------------------|-----|
|                                 | Komyos Sudarso GG Apel |     | Puskesmas Pal Lima |     | Puskesmas Perum II |     | Puskesmas Kec.Ptk. Barat |     |
|                                 | L                      | P   | L                  | P   | L                  | P   | L                        | P   |
| (1)                             | (2)                    | (3) | (4)                | (5) | (6)                | (7) | (8)                      | (9) |
| 1 Dokter Umum                   | -                      | 2   | 1                  | 1   | -                  | 2   | 1                        | 1   |
| 2 Dokter Spesialis              | -                      | -   | -                  | -   | -                  | -   | -                        | -   |
| 3 Dokter Gigi                   | -                      | 1   | -                  | 1   | -                  | 1   | -                        | 1   |
| 4 Apoteker                      | -                      | 1   | -                  | -   | -                  | -   | -                        | 1   |
| 5 Analis Laboratorium           | -                      | 2   | -                  | 2   | 1                  | 1   | -                        | 3   |
| 6 Sarjana Penilik Kesehatan*    | -                      | -   | -                  | -   | -                  | -   | -                        | -   |
| 7 Pranata Anastesi              | -                      | -   | -                  | -   | -                  | -   | -                        | 3   |
| 8 Asisten Apoteker              | -                      | 1   | 1                  | 1   | -                  | 2   | -                        | 5   |
| 9 Bidan                         | -                      | 5   | -                  | 5   | -                  | 6   | -                        | 5   |
| 10 Perawat                      | -                      | 5   | -                  | 5   | 2                  | 4   | -                        | 2   |
| 11 Perawat Gigi                 | -                      | 3   | -                  | 3   | 1                  | 2   | 1                        | 2   |
| 12 Sanitarian                   | -                      | 2   | -                  | 2   | -                  | 3   | -                        | 2   |
| 13 Ahli Gizi                    | -                      | 3   | 1                  | 1   | -                  | 3   | -                        | 2   |
| 14 AKPER                        | -                      | 4   | -                  | -   | -                  | -   | -                        | 3   |
| 15 Sarjana Kesehatan Masyarakat | -                      | 5   | -                  | 1   | -                  | 2   | -                        | -   |
| 16 Apro(Penata Rontgen)         | -                      | -   | -                  | -   | -                  | -   | -                        | -   |
| 17 S1 Manajemen                 | -                      | 1   | -                  | -   | -                  | -   | -                        | -   |
| 18 Fisioterapi                  | -                      | -   | -                  | -   | -                  | -   | -                        | -   |
| 19 Staf Administrasi            | -                      | 4   | 1                  | -   | 2                  | 3   | 1                        | 3   |

Sumber: Puskesmas Kecamatan Pontianak Barat

[ SOSIAL ]

**Tabel 4.4.4 Banyaknya Warga Penderita Gizi Buruk Menurut Desa/Kelurahan di Kecamatan Pontianak Barat, 2019 dan 2020**

| <b>Desa/Kelurahan</b>  | <b>2019</b> | <b>2020</b> |
|------------------------|-------------|-------------|
| (1)                    | (2)         | (3)         |
| 1. Pal Lima            | -           | -           |
| 2. Sungai Jawi Dalam   | -           | -           |
| 3. Sungai Jawi Luar    | -           | -           |
| 4. Sungai Beliung      | -           | -           |
| <b>Pontianak Barat</b> | -           | -           |

*Catatan:*

*Sumber: BPS, Pendataan Potensi Desa (Podes) 2019 dan 2020*



**Tabel: 4.4.5 Jumlah dari 10 Kasus Penyakit Terbesar Yang Ditangani Oleh Puskesmas di Kecamatan Pontianak Barat, 2020**

|    | Nama Penyakit   | Jumlah Kasus                     |                    |                    |                              |
|----|---|----------------------------------|--------------------|--------------------|------------------------------|
|    |   | Puskesmas Komyos Sudarso GG Apel | Puskesmas Pal Lima | Puskesmas Perum II | UPT Puskesmas Kec.Ptk. Barat |
|    | (1)   | (2)                              | (3)                |                    |                              |
| 1  | Infeksi Akut Lain Pada Saluran Pernafasan Bagian Atas | 2 224                            | 1 370              | 2 983              | 2 574                        |
| 2  | Penyakit Tekanan darah Tinggi                         | 812                              | 1 086              | 2 589              | 1 587                        |
| 3  | Gangguan Faal Lain Pada Alat Pencernaan               | 562                              | 690                | -                  | 449                          |
| 4  | Penyakit Pulpa dan Jaringan Periapikal                | 412                              | 450                | -                  | -                            |
| 5  | Penyakit Lain Pada Saluran Pernafasan Bagian Atas     | 261                              | -                  | -                  | 721                          |
| 6  | Radang Sendi serupa Reumatik                          | 253                              | 388                | 498                | 875                          |
| 7  | Demam Yang Tidak Diketahui Sebabnya                   | 253                              | 4 418              | -                  | 703                          |
| 8  | Penyakit Kulit Alergi                                 | 108                              | 430                | 1 760              | -                            |
| 9  | Diare ( termasuk tersangka Kolera )                   | 107                              | 273                | 383                | 347                          |
| 10 | Penyakit Kencing Manis                                | 96                               | 480                | 540                | 1 022                        |

Sumber: Puskesmas Kecamatan Pontianak Barat

**Tabel: 4.4.6 Jumlah Kasus Yang Ditangani Atau Dirujuk ke Rumah Sakit menurut Puskesmas di Kecamatan Pontianak Barat, 2020**

| Nama Penyakit | Jumlah Kasus                     |                    |                    |                              |
|---------------|----------------------------------|--------------------|--------------------|------------------------------|
|               | Puskesmas Komyos Sudarso GG Apel | Puskesmas Pal Lima | Puskesmas Perum II | UPT Puskesmas Kec.Ptk. Barat |
| (1)           | (2)                              | (3)                | (4)                | (5)                          |
| 1 IMS         | 14                               | -                  | 7                  | 6                            |
| 2 DBD         | 3                                | -                  | 7                  | 1                            |
| 3 Diate       | 213                              | -                  | 383                | 347                          |
| 4 TB*         | 24                               | 11                 | 62                 | 50                           |
| 5 Malaria     | -                                | -                  | -                  | -                            |

Sumber: Puskesmas Kecamatan Pontianak Barat

**Tabel 4.5.1 Banyaknya Kejadian Bencana Alam Menurut Desa/Kelurahan dan Jenis Bencana Alam di Kecamatan Pontianak Barat, 2020**

| <b>Desa/Kelurahan</b>  | <b>Gempa Bumi</b> | <b>Tsunami</b> | <b>Gunung Meletus</b> | <b>Tanah Longsor</b> |
|------------------------|-------------------|----------------|-----------------------|----------------------|
| (1)                    | (2)               | (3)            | (4)                   | (5)                  |
| 1. Pal Lima            | -                 | -              | -                     | -                    |
| 2. Sungai Jawi Dalam   | -                 | -              | -                     | -                    |
| 3. Sungai Jawi Luar    | -                 | -              | -                     | -                    |
| 4. Sungai Beliung      | -                 | -              | -                     | -                    |
| <b>Pontianak Barat</b> | -                 | -              | -                     | -                    |

Lanjutan Tabel 4.5.1

|    | <b>Desa/Kelurahan</b>  | <b>Banjir</b> | <b>Banjir Bandang</b> | <b>Kekeringan</b> |
|----|------------------------|---------------|-----------------------|-------------------|
|    | (1)                    | (6)           | (7)                   | (8)               |
| 1. | Pal Lima               | -             | -                     | -                 |
| 2. | Sungai Jawi Dalam      | -             | -                     | -                 |
| 3. | Sungai Jawi Luar       | -             | -                     | -                 |
| 4. | Sungai Beliung         | -             | -                     | -                 |
|    | <b>Pontianak Barat</b> | -             | -                     | -                 |

Lanjutan Tabel 4.5.1

| Desa/Kelurahan         |                   | Kebakaran Hutan dan Lahan | Angin Puyuh/ Puting Beliung/ Topan | Gelombang Pasang Laut |
|------------------------|-------------------|---------------------------|------------------------------------|-----------------------|
| (1)                    |                   | (9)                       | (10)                               | (11)                  |
| 1.                     | Pal Lima          | -                         | -                                  | -                     |
| 2.                     | Sungai Jawi Dalam | -                         | -                                  | -                     |
| 3.                     | Sungai Jawi Luar  | -                         | -                                  | -                     |
| 4.                     | Sungai Beliung    | -                         | 1                                  | -                     |
| <b>Pontianak Barat</b> |                   | -                         | <b>1</b>                           | -                     |

Catatan:

Sumber: BPS, Pendataan Potensi Desa (Podes) 2020

**Tabel 4.5.2 Banyaknya Korban Jiwa Akibat Bencana Alam Menurut Desa/Kelurahan dan Jenis Bencana Alam di Kecamatan Pontianak Barat, 2020**

| Desa/Kelurahan         | Gempa Bumi | Tsunami | Gunung Meletus | Tanah Longsor |
|------------------------|------------|---------|----------------|---------------|
| (1)                    | (2)        | (3)     | (4)            | (5)           |
| 1. Pal Lima            | -          | -       | -              | -             |
| 2. Sungai Jawi Dalam   | -          | -       | -              | -             |
| 3. Sungai Jawi Luar    | -          | -       | -              | -             |
| 4. Sungai Beliung      | -          | -       | -              | -             |
| <b>Pontianak Barat</b> | -          | -       | -              | -             |

Lanjutan Tabel 4.5.2

|    | <b>Desa/Kelurahan</b>  | <b>Banjir</b> | <b>Banjir Bandang</b> | <b>Kekeringan</b> |
|----|------------------------|---------------|-----------------------|-------------------|
|    | (1)                    | (6)           | (7)                   | (8)               |
| 1. | Pal Lima               | -             | -                     | -                 |
| 2. | Sungai Jawi Dalam      | -             | -                     | -                 |
| 3. | Sungai Jawi Luar       | -             | -                     | -                 |
| 4. | Sungai Beliung         | -             | -                     | -                 |
|    | <b>Pontianak Barat</b> | -             | -                     | -                 |

[ SOSIAL ]

Lanjutan Tabel 4.5.2

| Desa/Kelurahan         | Kebakaran Hutan dan Lahan | Angin Puyuh/ Puting Beliung/ Topan | Gelombang Pasang Laut |
|------------------------|---------------------------|------------------------------------|-----------------------|
| (1)                    | (9)                       | (10)                               | (11)                  |
| 1. Pal Lima            | -                         | -                                  | -                     |
| 2. Sungai Jawi Dalam   | -                         | -                                  | -                     |
| 3. Sungai Jawi Luar    | -                         | -                                  | -                     |
| 4. Sungai Beliung      | -                         | -                                  | -                     |
| <b>Pontianak Barat</b> | -                         | -                                  | -                     |

Catatan:

Sumber: BPS, Pendataan Potensi Desa (Podes) 2020



**Tabel 4.5.3 Keberadaan Fasilitas/Upaya Antisipasi/Mitigasi Bencana Alam Menurut Desa/Kelurahan di Kecamatan Pontianak Barat, 2020**

| Desa/Kelurahan |                   | Sistem Peringatan Dini Bencana Alam | Sistem Peringatan Dini Khusus Tsunami | Perlengkapan Keselamatan |
|----------------|-------------------|-------------------------------------|---------------------------------------|--------------------------|
| (1)            |                   | (2)                                 | (3)                                   | (4)                      |
| 1.             | Pal Lima          | Tidak Ada                           | Bukan Wilayah Potensi Tsunami         | Tidak Ada                |
| 2.             | Sungai Jawi Dalam | Tidak Ada                           | Bukan Wilayah Potensi Tsunami         | Tidak Ada                |
| 3.             | Sungai Jawi Luar  | Tidak Ada                           | Bukan Wilayah Potensi Tsunami         | Tidak Ada                |
| 4.             | Sungai Beliung    | Tidak Ada                           | Bukan Wilayah Potensi Tsunami         | Tidak Ada                |

Lanjutan Tabel 4.5.3

| Desa/Kelurahan       | Rambu-rambu dan Jalur Evakuasi Bencana | Pembuatan, Perawatan, atau Normalisasi: Sungai, Kanal, Tanggul, Parit, Drainase, Waduk, Pantai, dll |
|----------------------|--|---|
| (1)                  | (5)                                    | (6)   |
| 1. Pal Lima          | Tidak Ada                              | Tidak Ada   |
| 2. Sungai Jawi Dalam | Tidak Ada                              | Ada   |
| 3. Sungai Jawi Luar  | Tidak Ada                              | Ada   |
| 4. Sungai Beliung    | Tidak Ada                              | Tidak Ada   |

Catatan:

Sumber: BPS, Pendataan Potensi Desa (Podes) 2020



# 5. PERTANIAN





## **PERTANIAN**

### **5.1. Lahan Pertanian**

Lahan pertanian di Kota Pontianak dikategorikan menjadi 3 yaitu sawah tadah hujan, sawah pasang surut, dan pertanian bukan sawah. Di kecamatan Pontianak Barat jenis lahan yang paling luas adalah lahan pertanian sawah tadah hujan dengan luas mencapai 98 ha.

### **5.2. Tanaman**

Tanaman di Kota Pontianak dibagi menjadi tanaman sayuran, tanaman buah-buahan, tanaman obat-obatan, dan tanaman hias. Tanaman dengan produksi terbanyak pada kategori tanaman sayuran dengan total produksi mencapai 100 kwintal adalah kacang panjang, pada kategori tanaman buah-buahan dengan total produksi mencapai 23.900 kwintal adalah nangka, pada kategori tanaman obat-obatan dengan total produksi mencapai 4.950 kg adalah lengkuas, pada kategori tanaman hias dengan total produksi mencapai 12.282 tangkai adalah Anthurium daun.

**Tabel 5.1. Luas Lahan Pertanian di Kecamatan Pontianak Barat, 2018-2020**

| <b>Jenis Lahan</b> |                       | <b>2018</b> | <b>2019</b> | <b>2020</b> |
|--------------------|-----------------------|-------------|-------------|-------------|
| <b>(1)</b>         |                       | <b>(2)</b>  | <b>(3)</b>  | <b>(4)</b>  |
| 1                  | Sawah Tadah Hujan     | 130,4       | 98          | 98          |
| 2                  | Sawah Pasang Surut    | -           | -           | -           |
| 3                  | Pertanian Bukan Sawah | 56,6        | 123         | 93          |

*Sumber: BPS Kota Pontianak*

**Tabel 5.2 Luas Panen, Produksi dan Rata-Rata Produksi Tanaman Sayuran di Kecamatan Pontianak Barat menurut Jenis Tanaman, 2020**

| Jenis Tanaman    | Luas Panen (Ha) | Produksi (Kw) | Rata-Rata Produksi (Kw/Ha) |
|------------------|-----------------|---------------|----------------------------|
| (1)              | (2)             | (3)           | (4)                        |
| 1 Bayam          | -               | -             | -                          |
| 2 Bawang Daun    | -               | -             | -                          |
| 3 Cabe Rawit     | 1               | -             | 50                         |
| 4 Jamur          | -               | -             | -                          |
| 5 Kacang Panjang | 1               | -             | 100                        |
| 6 Kangkung       | -               | -             | -                          |
| 7 Ketimun        | -               | -             | -                          |
| 8 Kubis          | -               | -             | -                          |
| 9 Tomat          | -               | -             | -                          |
| 10 Petsai/Sawi   | -               | -             | -                          |
| 11 Terung        | -               | -             | -                          |

Sumber: BPS Kota Pontianak

**Tabel 5.3 Luas Panen, Jumlah Pohon Yang Menghasilkan dan Produksi Tanaman Buah-Buahan di Kecamatan Pontianak Barat menurut Jenis Tanaman, 2020**

| Jenis Tanaman |                   | Pohon Yang Menghasilkan (Pohon/Rumpun) | Produksi (Kw) |
|---------------|-------------------|--|---------------|
| (1)           |                   | (2)                                    | (3)           |
| 1             | Belimbing         | 450                                    | 476           |
| 2             | Alpoket           | -                                      | -             |
| 3             | Duku/Langsat      | 1 500                                  | 303           |
| 4             | Durian            | 150                                    | 68            |
| 5             | Jambu Air         | 900                                    | 885           |
| 6             | Jambu Biji        | 750                                    | 950           |
| 7             | Jeruk Besar       | 700                                    | 644           |
| 8             | Jeruk Siam/Kepron | 2 000                                  | 1 640         |
| 9             | Mangga            | 1 200                                  | 4 160         |
| 10            | Manggis           | 550                                    | 350           |
| 11            | Melinjo           | 500                                    | 270           |
| 12            | Nangka/Cempedak   | 14 500                                 | 23 900        |
| 13            | Nenas             | -                                      | -             |
| 14            | Pepaya            | 350                                    | 440           |
| 15            | Pisang            | 30 000                                 | 10 615        |
| 16            | Rambutan          | 800                                    | 690           |
| 17            | Salak             | -                                      | -             |
| 18            | Sawo              | 750                                    | 1 360         |
| 19            | Markisa/Konyal    | 10                                     | 10            |
| 20            | Sirsak            | 750                                    | 510           |
| 21            | Sukun             | 50                                     | 60            |
| 22            | Apel              | -                                      | -             |
| 23            | Petai             | -                                      | -             |
| 24            | Jengkol           | -                                      | -             |
| <b>JUMLAH</b> |                   | <b>55 910</b>                          | <b>47 331</b> |

Sumber: BPS Kota Pontianak



**Tabel 5.4 Luas Panen, Produksi dan Rata-Rata Produksi Tanaman Obat-Obat di Kecamatan Pontianak Barat menurut Jenis Tanaman, 2020**

| Jenis Tanaman |               | Luas Panen (M <sup>2</sup> ) | Produksi (Kg) | Rata-Rata Produksi (Kg/M <sup>2</sup> ) |
|---------------|---------------|------------------------------|---------------|---|
| (1)           |               | (2)                          | (3)           | (4)                                     |
| 1             | Jahe          | 965                          | 5.525         | 5,73                                    |
| 2             | Kencur        | 423                          | 2.278         | 5,39                                    |
| 3             | Kunyit        | 525                          | 1.740         | 3,31                                    |
| 4             | Lempuyang     | -                            | -             | -                                       |
| 5             | Laos/Lengkuas | 765                          | 4.950         | 6,47                                    |
| 6             | Lidah Buaya   | -                            | -             | -                                       |
| 7             | Mengkudu      | -                            | -             | -                                       |
| 8             | Temu Ireng    | -                            | -             | -                                       |
| 9             | Temu Lawak    | -                            | -             | -                                       |

Sumber: BPS Kota Pontianak

**Tabel 5.5 Luas Panen, Produksi dan Rata-Rata Produksi Tanaman Hias di Kecamatan Pontianak Barat menurut Jenis Tanaman, 2020**

|    | Jenis Tanaman                 | Luas Panen (M <sup>2</sup> ) | Produksi (Tangkai) | Rata-Rata Produksi |
|----|-------------------------------|------------------------------|--------------------|--------------------|
|    | (1)                           | (2)                          | (3)                | (4)                |
| 1  | Adenium (kamboja jepang)      | 189                          | 10 175             | 53,84              |
| 2  | Aglaonema                     | 327                          | 4 476              | 13,69              |
| 3  | Anggrek                       | 198                          | 4 005              | 20,23              |
| 4  | Anthurium bunga               | 260                          | 5 927              | 22,80              |
| 5  | Anthurium daun                | 364                          | 12 282             | 33,74              |
| 6  | Caladium                      | -                            | -                  | -                  |
| 7  | Diffenbachia                  | -                            | -                  | -                  |
| 8  | Euphorbia                     | -                            | -                  | -                  |
| 9  | Heliconia (pisang-pisangan)   | -                            | -                  | -                  |
| 10 | Ixora (soka)                  | 135                          | 5 800              | 42,96              |
| 11 | Krisan                        | 112                          | 7 400              | 66,07              |
| 12 | Mawar                         | 165                          | 4 215              | 25,55              |
| 13 | Melati                        | 137                          | 9 064              | 66,16              |
| 14 | Monstera                      | -                            | -                  | -                  |
| 15 | Pakis                         | -                            | -                  | -                  |
| 16 | Palem                         | 288                          | 836                | 2,9                |
| 17 | Phylodendron                  | -                            | -                  | -                  |
| 18 | Sansevieria (pedang-pedangan) | 110                          | 3 178              | 28,89              |
| 19 | Sedap malam                   | -                            | -                  | -                  |

Sumber: BPS Kota Pontianak

**Tabel 5.6 Jumlah Ternak menurut Jenis Ternak di Kecamatan Pontianak Barat, 2017-2020**

| Jenis Ternak |               | 2017 | 2018 | 2019 | 2020 |
|--------------|---------------|------|------|------|------|
| (1)          |               | (5)  | (6)  | (7)  | (8)  |
| 1            | Sapi Potong   | ...  | ...  | ...  | ...  |
| 2            | Sapi Perah    | ...  | ...  | ...  | ...  |
| 3            | Kambing       | ...  | ...  | ...  | ...  |
| 4            | Babi          | ...  | ...  | ...  | ...  |
| 5            | Ayam Kampung  | ...  | ...  | ...  | ...  |
| 6            | Ayam Petelor  | ...  | ...  | ...  | ...  |
| 7            | Ayam Pedaging | ...  | ...  | ...  | ...  |
| 8            | Itik          | ...  | ...  | ...  | ...  |

Sumber: BPS Kota Pontianak

**Tabel 5.7 Jumlah Ternak dan Unggas Yang Dipotong di Kecamatan Pontianak Barat menurut Jenis Ternak, 2017-2020**

| Jenis Ternak |             | 2017 | 2018 | 2019 | 2020 |
|--------------|-------------|------|------|------|------|
| (1)          |             | (5)  | (6)  | (7)  | (8)  |
| 1            | Sapi Potong | ...  | ...  | ...  | ...  |
| 2            | Sapi Perah  | ...  | ...  | ...  | ...  |
| 3            | Kambing     | ...  | ...  | ...  | ...  |
| 4            | Babi        | ...  | ...  | ...  | ...  |

Sumber: BPS Kota Pontianak

<https://pontianakkota.bps.go.id>



# 6. INDUSTRI



## INDUSTRI

Jumlah Perusahaan Industri Besar dan Sedang di Kecamatan Pontianak Barat tahun 2017 berjumlah 36 perusahaan. Jumlah tenaga kerja Perusahaan Industri Besar dan Sedang pada tahun 2019 berjumlah 67 orang yang terdiri dari pekerja produksi 60 orang dan pekerja lainnya 7 orang.

<https://pontianakkota.bps.go.id>

**Tabel 6.1. Jumlah Tenaga Kerja Perusahaan Industri Besar Sedang menurut Manufaktur di Kecamatan Pontianak Barat, 2018-2020**

| Rincian Uraian      | 2018 | 2019 | 2020 |
|---------------------|------|------|------|
| (1)                 | (2)  | (3)  | (4)  |
| 1. Pekerja Produksi | ...  | 63   | ...  |
| 2. Pekerja Lainnya  | ...  | 8    | ...  |
| Jumlah              | ...  | 71   | ...  |

Sumber: BPS Kota Pontianak



**Tabel 6.2 Banyaknya Sarana dan Prasarana Ekonomi Menurut Desa/Kelurahan dan Jenisnya di Kecamatan Pontianak Barat, 2020**

| Desa/Kelurahan         | Kelompok Pertokoan | Pasar dengan Bangunan Permanen | Pasar dengan Bangunan Semi Permanen | Pasar Tanpa Bangunan |
|------------------------|--------------------|--------------------------------|-------------------------------------|----------------------|
| (1)                    | (2)                | (3)                            | (4)                                 | (5)                  |
| 1. Pal Lima            | 5                  | -                              | 1                                   | 1                    |
| 2. Sungai Jawi Dalam   | 5                  | 1                              | -                                   | -                    |
| 3. Sungai Jawi Luar    | 3                  | 2                              | -                                   | -                    |
| 4. Sungai Beliung      | 10                 | 1                              | 2                                   | -                    |
| <b>Pontianak Barat</b> | <b>23</b>          | <b>4</b>                       | <b>3</b>                            | <b>1</b>             |

Lanjutan Tabel 6.2

|    | Desa/Kelurahan         | Minimarket/<br>Swalayan <sup>1</sup> | Toko/Warung<br>Kelontong | Restoran/<br>Rumah<br>Makan |
|----|------------------------|--------------------------------------|--------------------------|-----------------------------|
|    | (1)                    | (6)                                  | (7)                      | (8)                         |
| 1. | Pal Lima               | 5                                    | 15                       | -                           |
| 2. | Sungai Jawi<br>Dalam   | 14                                   | 170                      | 10                          |
| 3. | Sungai Jawi<br>Luar    | 15                                   | 22                       | 3                           |
| 4. | Sungai Beliung         | 8                                    | 86                       | 26                          |
|    | <b>Pontianak Barat</b> | <b>42</b>                            | <b>293</b>               | <b>39</b>                   |

Lanjutan Tabel 6.2

| Desa/Kelurahan         | Warung/Kedai Makanan | Hotel    | Hostel/Motel/Losmen/Wisma |
|------------------------|----------------------|----------|---------------------------|
| (1)                    | (9)                  | (10)     | (11)                      |
| 1. Pal Lima            | 82                   | -        | -                         |
| 2. Sungai Jawi Dalam   | 108                  | -        | -                         |
| 3. Sungai Jawi Luar    | 49                   | 1        | -                         |
| 4. Sungai Beliang      | 90                   | -        | -                         |
| <b>Pontianak Barat</b> | <b>329</b>           | <b>1</b> | <b>-</b>                  |

Catatan: <sup>1</sup> yang memiliki luas < 400 m<sup>2</sup>

Sumber: BPS, Pendataan Potensi Desa (Podes) 2020





# 7. POS DAN KOMUNIKASI





## **HOTEL, POS DAN KOMUNIKASI**

Sarana dan prasarana yang ada di Pontianak Barat meliputi kantor pos pembantu, radio, warnet, dan losmen atau penginapan. Jumlah warnet di kecamatan Pontianak Barat sebanyak 62 unit dengan warnet terbanyak berada di kelurahan Sungai Jawi Luar yaitu 42 unit. Kantor Pos Pembantu di Pontianak Barat berjumlah 1 unit. Untuk penginapan atau losmen sejumlah 1 unit.

**Tabel 7.1. Jumlah Kantor Pos dan Kantor Pos Pembantu menurut Kelurahan di Kecamatan Pontianak Barat, 2020**

| Kelurahan           | Kantor Pos | Kantor Pos Pembantu |
|---------------------|------------|---------------------|
| (1)                 | (2)        | (3)                 |
| 1 Pal Lima          | -          | -                   |
| 2 Sungai Jawi Dalam | -          | -                   |
| 3 Sungai Jawi Luar  | -          | -                   |
| 4 Sungai Beliung    | 1          | -                   |
| Jumlah              | 1          | 0                   |

Sumber: Kantor Camat Pontianak Barat



**Tabel 7.2. Jumlah Radio Swasta Niaga dan Wartel menurut Kelurahan di Kecamatan Pontianak Barat, 2020**

|   | <b>Kelurahan</b>  | <b>Radio Swasta Niaga</b> | <b>Warnet</b> |
|---|-------------------|---------------------------|---------------|
|   | (1)               | (2)                       | (3)           |
| 1 | Pal Lima          | -                         | 0             |
| 2 | Sungai Jawi Dalam | -                         | 0             |
| 3 | Sungai Jawi Luar  | -                         | 42            |
| 4 | Sungai Beliang    | -                         | 18            |
|   | <b>Jumlah</b>     | <b>0</b>                  | <b>60</b>     |

*Sumber: Kantor Camat Pontianak Barat*

**Tabel 7.3 Jumlah Menara dan Operator Layanan Komunikasi Telepon Seluler Serta Kondisi Sinyal Telepon Seluler Menurut Desa/Kelurahan di Kecamatan Pontianak Barat, 2020**

| Desa/Kelurahan         | Jumlah Menara Telepon Seluler (BTS) | Jumlah Operator Layanan Komunikasi Telepon Seluler Yang Menjangkau di Desa/Kelurahan | Kondisi Sinyal Telepon Seluler di Sebagian Besar Wilayah Desa/Kelurahan |
|------------------------|-------------------------------------|--|---|
| (1)                    | (2)                                 | (3)  | (4)   |
| 1. Pal Lima            | 6                                   | 5  | Kuat  |
| 2. Sungai Jawi Dalam   | 8                                   | 5  | Kuat  |
| 3. Sungai Jawi Luar    | 7                                   | 5  | Kuat  |
| 4. Sungai Beliung      | 7                                   | 5  | Kuat  |
| <b>Pontianak Barat</b> | <b>28</b>                           | <b>20</b>  | <b>Kuat</b>   |

Catatan:

Sumber: BPS, Pendataan Potensi Desa (Podes) 2020

**Tabel 7.4 Jumlah Sarana Akomodasi menurut Kelurahan di Kecamatan Pontianak Barat, 2020**

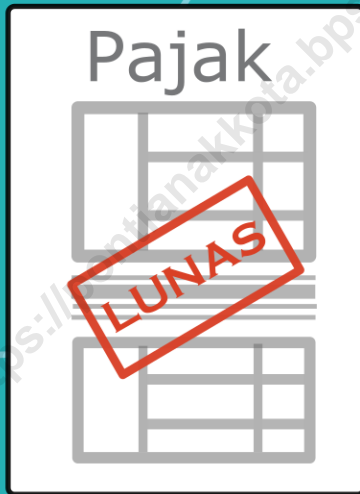
|   | <b>Kelurahan</b>  | <b>Hotel</b> | <b>Wisma</b> | <b>Losmen/<br/>Penginapan</b> |
|---|-------------------|--------------|--------------|-------------------------------|
|   | (1)               | (2)          | (3)          | (4)                           |
| 1 | Pal Lima          | -            | -            | -                             |
| 2 | Sungai Jawi Dalam | -            | -            | -                             |
| 3 | Sungai Jawi Luar  | -            | -            | 1                             |
| 4 | Sungai Beliung    | -            | -            | -                             |
|   | <b>Jumlah</b>     | -            | -            | 1                             |

*Sumber: Kantor Camat Pontianak Barat*

**Tabel 7.5 Jumlah Hotel menurut Kelurahan di Kecamatan Pontianak Barat, 2020**

|   | <b>Kelurahan</b>  | <b>Bintang</b> | <b>Non Bintang</b> | <b>Jumlah</b> |
|---|-------------------|----------------|--------------------|---------------|
|   | (1)               | (2)            | (3)                | (4)           |
| 1 | Pal Lima          | -              | -                  | -             |
| 2 | Sungai Jawi Dalam | -              | -                  | -             |
| 3 | Sungai Jawi Luar  | -              | 1                  | 1             |
| 4 | Sungai Beliung    | -              | -                  | -             |
|   | <b>Jumlah</b>     | -              | 1                  | 1             |

Sumber: BPS Kota Pontianak



# 8. KEUANGAN



## KEUANGAN

Pada tahun 2020, realisasi PBB di Kecamatan Pontianak Barat sebanyak 17.816 SPPT dengan nilai 1.463.763 rupiah, tercapai 45 persen dari yang ditargetkan sebesar 2.886.892 rupiah dengan SPPT sebanyak 39.313.

<https://pontianakkota.bps.go.id>

**Tabel 8.1. Jumlah Penerimaan Pajak Bumi dan Bangunan di Kecamatan Pontianak Barat, 2020**

| Kelurahan    | Pokok Ketetapan |                | Realisasi Pokok Ketetapan |                | Sisa Pokok Ketetapan |                |
|--------------|-----------------|----------------|---------------------------|----------------|----------------------|----------------|
|              | SPPT            | Nilai (Rp.000) | SPPT                      | Nilai (Rp.000) | SPPT                 | Nilai (Rp.000) |
| (1)          | (2)             | (3)            | (4)                       | (5)            | (6)                  | (7)            |
| 1 Pal Lima   | 9 275           | 624 237        | 3 122                     | 169 489        | 6 153                | 454 748        |
| Sungai       |                 |                |                           |                |                      |                |
| 2 Jawi Dalam | 8 423           | 738 433        | 4 479                     | 427 641        | 3 944                | 310 792        |
| Sungai       |                 |                |                           |                |                      |                |
| 3 Jawi Luar  | 8 324           | 728 838        | 4 287                     | 462 518        | 4 037                | 266 320        |
| Sungai       |                 |                |                           |                |                      |                |
| 4 Beliung    | 13 291          | 795 384        | 5 928                     | 404 115        | 7 363                | 391 269        |
| Jumlah       | 39 313          | 2 886 892      | 17 816                    | 1 463 763      | 21 497               | 1 423 129      |

Sumber : Badan Keuangan Daerah Kota Pontianak



**Tabel 8.2 Banyaknya Sarana Lembaga Keuangan Yang Beroperasi Menurut Desa/Kelurahan dan Jenisnya di Kecamatan Pontianak Barat, 2020**

| Desa/Kelurahan         | Bank Umum Pemerintah | Bank Umum Swasta | Bank Perkreditan Rakyat |
|------------------------|----------------------|------------------|-------------------------|
| (1)                    | (2)                  | (3)              | (4)                     |
| 1. Pal Lima            | 1                    | -                | -                       |
| 2. Sungai Jawi Dalam   | 4                    | 2                | -                       |
| 3. Sungai Jawi Luar    | 2                    | -                | -                       |
| 4. Sungai Beliung      | 5                    | -                | -                       |
| <b>Pontianak Barat</b> | <b>12</b>            | <b>2</b>         | <b>-</b>                |

*Catatan:*

*Sumber:* BPS, Pendataan Potensi Desa (Podes) 2020

**Tabel 8.3 Banyaknya Koperasi yang Masih Aktif Menurut Desa/Kelurahan dan Jenis Koperasi di Kecamatan Pontianak Barat, 2020**

| Desa/Kelurahan         | Koperasi Unit desa (KUD) | Koperasi Industri Kecil dan Kerajinan Rakyat (Kopinkra) | Koperasi Simpan Pinjam (Kospin) | Koperasi Lainnya |
|------------------------|--------------------------|---|---------------------------------|------------------|
| (1)                    | (2)                      | (3)   | (4)                             | (5)              |
| 1. Pal Lima            | -                        | -   | -                               | -                |
| 2. Sungai Jawi Dalam   | -                        | -   | -                               | -                |
| 3. Sungai Jawi Luar    | -                        | -   | -                               | -                |
| 4. Sungai Beliang      | -                        | -   | 2                               | -                |
| <b>Pontianak Barat</b> | -                        | -   | <b>2</b>                        | -                |

Catatan:

Sumber: BPS, Pendataan Potensi Desa (Podes) 2020

**Tabel 8.4 Banyaknya Penerimaan Zakat Fitrah dan Zakat Mal menurut Kecamatan di Kota Pontianak (Rupiah), 2020**

|   | <b>Kelurahan</b>   | <b>Zakat Fitrah</b>  | <b>Zakat Mal</b>     | <b>Jumlah</b>        |
|---|--------------------|----------------------|----------------------|----------------------|
|   | (1)                | (2)                  | (3)                  | (4)                  |
| 1 | Pontianak Selatan  | 306 667 391          | 371 338 737          | 678 006 128          |
| 2 | Pontianak Tenggara | 231 762 250          | 306 366 487          | 538 128 737          |
| 3 | Pontianak Timur    | 723 060 550          | 251 092 687          | 974 153 237          |
| 4 | Pontianak Barat    | 1 002 016 400        | 483 568 937          | 1 485 585 337        |
| 5 | Pontianak Kota     | 697 935 150          | 653 080 987          | 1 351 016 137        |
| 6 | Pontianak Utara    | 752 984 259          | 170 053 987          | 923 038 246          |
|   | <b>Jumlah</b>      | <b>3 714 426 000</b> | <b>2 235 501 822</b> | <b>5 949 927 822</b> |

*Sumber : Baznas Kota Pontianak*

**Tabel 8.5 Banyaknya Muzakki dan Penerima Zakat Fitrah menurut Kecamatan di Kota Pontianak, 2020**

|   | Kelurahan          | Muzakki | Zakat Fitrah  |            |
|---|--------------------|---------|---------------|------------|
|   |                    | Jiwa    | Uang (Rp)     | Beras (Kg) |
|   | (1)                | (2)     | (3)           | (4)        |
| 1 | Pontianak Selatan  | 7 053   | 306 667 391   | 6 748      |
| 2 | Pontianak Tenggara | 10 390  | 231 762 250   | 5 831      |
| 3 | Pontianak Timur    | 10 485  | 723 060 550   | 43 177     |
| 4 | Pontianak Barat    | 32 099  | 1 002 016 400 | 33 128     |
| 5 | Pontianak Kota     | 22 702  | 697 935 150   | 15 094     |
| 6 | Pontianak Utara    | 8 691   | 752 984 259   | 47 702     |
|   | Jumlah             | 91 420  | 3 714 426 000 | 151 680    |

Sumber : Baznas Kota Pontianak

**Tabel 8.6 Banyaknya Penyaluran Zakat Fitrah Menurut Kecamatan di Kota Pontianak, 2020**

|   | Kelurahan          | Mustahik Zakat Fitrah |                      |                |
|---|--------------------|-----------------------|----------------------|----------------|
|   |                    | Jiwa                  | Uang (Rp)            | Beras (Kg)     |
|   | (1)                | (2)                   | (3)                  | (4)            |
| 1 | Pontianak Selatan  | 15 318                | 306 667 391          | 6 748          |
| 2 | Pontianak Tenggara | 2 381                 | 231 762 250          | 5 831          |
| 3 | Pontianak Timur    | 3 963                 | 723 060 550          | 43 177         |
| 4 | Pontianak Barat    | 10 623                | 1 002 016 400        | 33 128         |
| 5 | Pontianak Kota     | 6 213                 | 697 935 150          | 15 094         |
| 6 | Pontianak Utara    | 2 903                 | 752 984 259          | 47 702         |
|   | <b>Jumlah</b>      | <b>41 401</b>         | <b>3 714 426 000</b> | <b>151 680</b> |

Sumber : Baznas Kota Pontianak

# DATA

## MENCERDASKAN BANGSA




**Badan Pusat Statistik**  
**Kota Pontianak**

Jl Letan Jendral Sutoyo No. 17 Pontianak 78121

Telp. (0561) 736471 Fax (0561) 736471

Homepage: <https://pontianakkota.bps.go.id> Email [bps6171@bps.go.id](mailto:bps6171@bps.go.id)

ISSN 2655-4593



9 772655 459007