



STATISTIK DAERAH KECAMATAN BULUSPESANTREN TAHUN 2013



**BADAN PUSAT STATISTIK
KABUPATEN KEBUMEN**

STATISTIK DAERAH KECAMATAN BULUSPESANTREN 2013

No. Publikasi: 3305.1294

Katalog BPS : 11010002.3305060

Ukuran Buku: 17,6 cm x 25 cm

Jumlah Halaman : 20 halaman

Naskah:

Koordinator Statistik Kecamatan Buluspesantren

Gambar Kulit:

Koordinator Statistik Kecamatan Buluspesantren

Diterbitkan Oleh:

Koordinator Statistik Kecamatan Buluspesantren

Boleh dikutip dengan menyebut sumbernya



Untuk mewujudkan visi Badan Pusat Statistik (BPS) sebagai pelopor data statistik terpercaya untuk semua, BPS terus melakukan inovasi dan pengembangan kegiatan perstatistikan serta penyebar luasan informasi baik di pusat maupun di daerah. Salah satu upaya yang dilakukan di daerah adalah menyusun publikasi yang menyajikan indikator-indikator terpilih yang dapat menggambarkan secara ringkas dan menyeluruh tentang kondisi daerah. Publikasi ini diharapkan dapat membantu para pengambil kebijakan dan para pengguna data lainnya dalam memahami kondisi umum wilayahnya.

Oleh karena itu saya menyambut baik penerbitan publikasi Statistik Daerah Kecamatan yang diterbitkan oleh BPS Kabupaten Kebumen. Saya harapkan, publikasi ini mampu memenuhi harapan pemerintah daerah dan masyarakat pada umumnya akan kebutuhan data dan informasi statistik dan dapat digunakan sebagai dasar perencanaan, monitoring dan evaluasi tentang perkembangan pembangunan di berbagai sektor.

Semoga publikasi ini bermanfaat dan Allah SWT senantiasa meridhoi usaha kita.

Kebumen, Oktober 2013
Kepala Badan Pusat Statistik
Kabupaten Kebumen

Drs. SUNARDI, MM
NIP. 19591010 199003 1 003



Publikasi Statistik Daerah Kecamatan Buluspesantren 2013 diterbitkan oleh Koordinator Statistik Kecamatan (KSK) Buluspesantren, data dan informasi terpilih seputar Kecamatan Buluspesantren yang di analisis secara sederhana untuk membantu pengguna data memahami perkembangan yang ada di Kecamatan Buluspesantren.

Publikasi Statistik Daerah Kecamatan Buluspesantren 2013 diterbitkan untuk melengkapi publikasi-publikasi statistik yang sudah terbit secara rutin setiap tahun. Materi yang disajikan dalam Statistik Daerah Kecamatan Buluspesantren 2012 memuat berbagai informasi/indikator terpilih yang terkait dengan pembangunan di berbagai sektor di Kecamatan Buluspesantren dan diharapkan dapat menjadi bahan rujukan/kajian dalam perencanaan dan evaluasi kegiatan pembangunan.

Kritik dan saran konstruktif berbagai pihak kami harapkan untuk penyempurnaan penerbitan mendatang. Semoga publikasi ini mampu memenuhi tuntutan kebutuhan data statistik, baik oleh Instansi/dinas pemerintah, swasta, kalangan akademisi maupun masyarakat luas.

Kebumen, Oktober 2013
Koordinator Statistik Kecamatan

HERMANTOYO
NIP. 19570515 198103 1 013



Katalog	i
Kata Sambutan	iii
Kata Pengantar	v
Daftar Isi	vii
Daftar Tabel	ix
1. Geografi dan Iklim	1
2. Pemerintahan	3
3. Penduduk	4
4. Pendidikan	6
5. Agama	8
6. Kesehatan	9
7. Keluarga Berencana	10
8. Pertanian	11
Lampiran Tabel	15

DAFTAR TABEL

Tabel 1.1.	Lahan Sawah di Kecamatan Buluspesantren menurut Desa dan Jenis Irigasi tahun 2012	17
Tabel 1.2.	Lahan Kering di Kecamatan Buluspesantren menurut Desa dan Penggunaan tahun 2012.....	18
Tabel 2.1.	Perangkat Desa di Kecamatan Buluspesantren menurut Desa dan Jenis Kelamin tahun 2012.....	19
Tabel 2.2.	Perangkat Desa di Kecamatan Buluspesantren menurut Desa dan Jenis Jabatan tahun 2012	20
Tabel 3.1.	Penduduk Kecamatan Buluspesantren menurut Desa dan Jenis Kelamin tahun 2012.....	21
Tabel 3.2.	Penduduk Kecamatan Buluspesantren menurut Desa dan Usia Produktif/Tidak Produktif tahun 2012.....	22
Tabel 4.1.	Banyaknya Sekolah Di Lingkungan Dikpora Kecamatan Buluspesantren menurut Desa dan Jenjang Sekolah tahun 2012.....	23
Tabel 4.2.	Banyaknya Sekolah Di Lingkungan Depag Kecamatan Buluspesantren menurut Desa dan Jenjang Sekolah tahun 2012.....	24
Tabel 5.1.	Banyaknya Tempat Ibadah di Kecamatan Buluspesantren menurut Desa dan Jenisnya tahun 2012	25
Tabel 6.1.	Banyaknya Sarana Kesehatan di Kecamatan Buluspesantren menurut Desa dan Jenisnya tahun 2012	26
Tabel 7.1.	Banyaknya Peserta KB Aktif di Kecamatan Buluspesantren menurut Desa dan Cara KB tahun 2012.....	27

1. Geografi dan Iklim

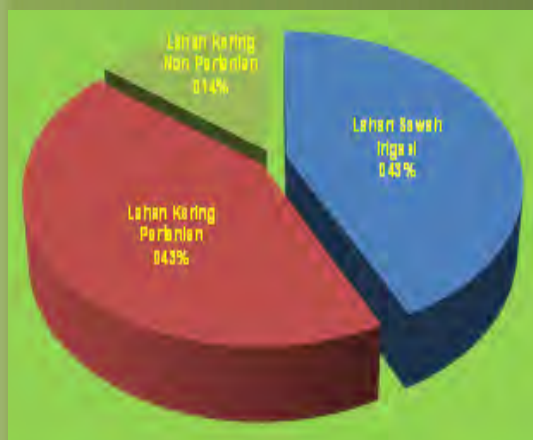
Kecamatan Buluspesantren merupakan salah satu kecamatan di Kabupaten Kebumen bagian selatan (daerah Urut Sewu)

Kecamatan Buluspesantren salah satu kecamatan di Kabupaten Kebumen yang berada di daerah pantai selatan atau daerah Urut Sewu, yang diapit 3 Kecamatan yaitu sebelah utara Kecamatan Kebumen, sebelah Timur Kecamatan Ambal, sebelah selatan Samudera Indonesia dan sebelah barat Kecamatan Klirong.

Secara geografis, desa-desa di Kecamatan Buluspesantren merupakan daerah datar, dengan ketinggian rata-rata sekitar 8,29 meter dari permukaan laut. Desa yang tertinggi lokasinya adalah Desa Indrosari yang mencapai 14 meter dari permukaan laut



Grafik 1.1.
Penggunaan Lahan di Kecamatan Buluspesantren tahun 2012



Sumber: Kecamatan Buluspesantren Dalam Angka

Tahukah Anda...

Pada tahun 2012 dari seluruh luas lahan di Kecamatan Buluspesantren, ternyata sekitar 42,83% (2.089 Ha) digunakan untuk lahan sawah

Luas wilayah Kecamatan Buluspesantren 48,77 km² dengan kepadatan penduduk 1059 orang per km²: Desa yang terluas wilayahnya yaitu Desa Ayamputih

1. Geografi dan Iklim

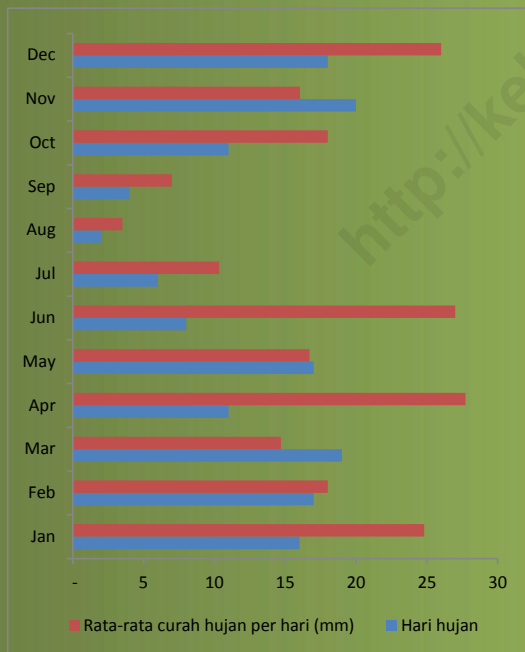
Selama tahun 2012, Kecamatan Buluspesantren diguyur hujan dengan intensitas yang cukup tinggi, yaitu mencapai 2.871 mm

Tabel 1.1.
Penggunaan Lahan di Kecamatan Buluspesantren

Uraian	Luas (Ha)	
	2011	2012
Lahan Sawah	2.089,00	2.089,00
Lahan Kering	2.788,00	2.788,00
Pertanian	2.093,00	2.093,00
Non Pertanian	695,00	695,00
Total	4.877,00	4.877,00

Sumber: Kecamatan Buluspesantren Dalam Angka

Grafik 1.2.
Hari Hujan dan Rata-rata Curah Hujan di Kecamatan Buluspesantren tahun 2012



Sumber: Kecamatan Buluspesantren Dalam Angka

dengan luas wilayah 5,54 km² atau sekitar 11,35 persen dari total wilayah Kecamatan Buluspesantren. Sedangkan desa dengan luas wilayah terkecil sekitar 1,70 persen yaitu desa Tanjungsari.

Penggunaan lahan di Kecamatan Buluspesantren tahun 2012, 42,83 persen dari luas wilayah merupakan lahan sawah, sisanya berupa lahan kering yang 75,07 persen diantaranya digunakan untuk pertanian.

Sepanjang tahun 2012 rata-rata suhu udara di Kecamatan Buluspesantren berkisar antara 23,8° C sampai 32,6° C.

Curah hujan di suatu tempat antara lain di pengaruhi oleh keadaan iklim oleh sebab itu jumlah curah hujan beragam menurut bulan. Pada tahun 2012 di Kecamatan Buluspesantren curah hujan tertinggi terjadi pada bulan Desember tercatat 468 mm dan hari hujan 18 hari.

2. Pemerintahan

Kecamatan Buluspesantren terdiri dari 21 desa, 91 dukuh, 89 RW, dan 290 RT

Kecamatan Buluspesantren terbagi menjadi 21 desa/kelurahan, yang dipimpin oleh seorang Kepala Desa. Dengan jumlah perangkat desa sebanyak 317 orang, dengan 89 Rukun Warga (RW) dan 290 Rukun Tetangga (RT) serta 91 Dukuh.

Tingkat pendidikan perangkat di Kecamatan Buluspesantren 2,84 persen Diploma keatas, 46,37 persen berpendidikan SLTA, dan yang berpendidikan SLTP ke bawah 50,79 persen.

Jumlah Pegawai Negeri Sipil Otonom di Kecamatan Buluspesantren pada tahun 2012 sebanyak 460 orang terdiri dari 337 PNS dari guru dan 123 PNS non guru.

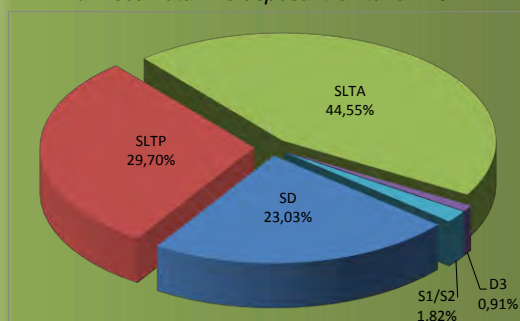
Pajak Bumi dan Bangunan di Kecamatan Buluspesantren selama 3 tahun terakhir mengalami kenaikan. Pada tahun tahun sebelumnya batas minimal 5.000 rupiah menjadi 7.000 rupiah. Di Kecamatan Buluspesantren baku pajak mengalami kenaikan sebesar 11,44 persen.

Tabel 2.1.
Satuan Wilayah Setempat
di Kecamatan Buluspesantren

Satuan Wilayah Setempat (SLS)	2011	2012
Dukuh	91	91
Rukun Warga (RW)	89	89
Rukun Tetangga (RT)	290	290

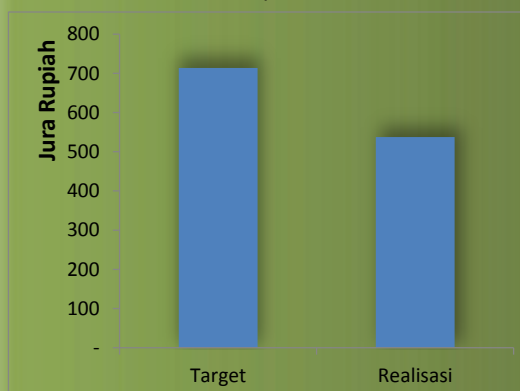
Sumber: Kecamatan Buluspesantren Dalam Angka

Grafik 2.1.
Perangkat Desa Menurut Pendidikan
di Kecamatan Buluspesantren tahun 2012



Sumber: Kecamatan Buluspesantren Dalam Angka

Grafik 2.2.
Target dan Realisasi PBB
di Kecamatan Buluspesantren tahun 2012

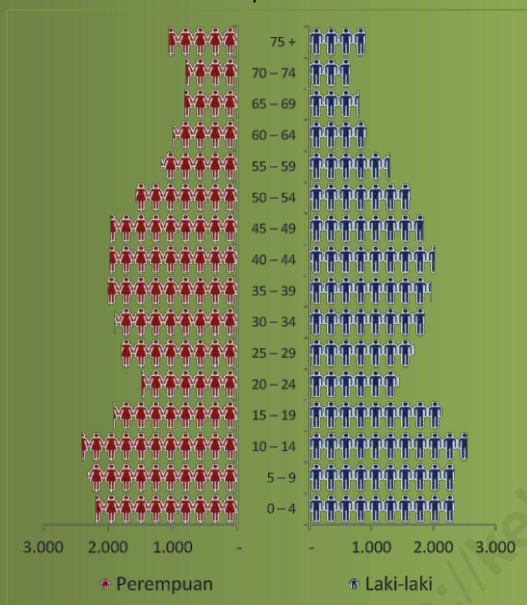


Sumber: Kecamatan Buluspesantren Dalam Angka

3. Penduduk

Kepadatan penduduk Kecamatan Buluspesantren mencapai 1.080 per kilometer persegi

Grafik 3.1.
Piramida Penduduk
Kecamatan Buluspesantren tahun 2012



Sumber: Kecamatan Buluspesantren Dalam Angka

Tabel 3.1.
Statistik Kependudukan
Kecamatan Buluspesantren

Uraian	2011	2012
Jenis Kelamin	52.460	52.666
Laki-laki	26.262	26.364
Perempuan	26.198	26.302
Kelompok Usia	52.460	52.666
Usia Produktif (15-64 tahun)	33.460	33.799
Usia Tidak Produktif	19.000	18.867

Sumber: Kecamatan Buluspesantren Dalam Angka

Jumlah penduduk Kecamatan Buluspesantren tahun 2012 mencapai 52 566 jiwa meningkat 0,39 persen di banding tahun 2011 yang 52.640 jiwa. Dengan luas wilayah 4.877 Ha (48,77 km²) atau setiap km² rata-rata dihuni oleh 1.080 jiwa. Rata-rata anggota rumah tangga setiap tahunnya mencapai 4 jiwa.

Jika dilihat perbandingan jumlah penduduk laki-laki dan perempuan, setiap tahunnya laki-laki selalu lebih besar dibanding penduduk perempuan. Dilihat dari ratio perbandingan jenis kelamin angkanya lebih besar dari 100 persen.

Komposisi penduduk Kecamatan Buluspesantren dilihat dari piramida penduduk berada pada kelompok umur muda. Dasar piramida yang melebar baik untuk penduduk laki-laki maupun perempuan menunjukkan bahwa angka kelahiran di Kecamatan Buluspesantren masih cukup tinggi.

Dari komposisi usia penduduk

3. Penduduk

Angkatan Kerja di Kecamatan Buluspesantren mencapai 78,32 persen dari penduduk usia kerja

didapatkan angka beban tanggungan sebesar 55 artinya tiap 100 orang usia produktif (15-64 tahun) harus menanggung 55 orang tidak produktif (usia dibawah 15 tahun dan diatas 65 tahun).

Jumlah angkatan kerja di Kecamatan Buluspesantren pada tahun 2012 sebesar 30.509 jiwa atau 78,32 persen dari total penduduk usia kerja (15 tahun ke atas). Sedangkan penduduk usia kerja yang tidak termasuk angkatan kerja sebesar 8.448 jiwa yang sebagian besar adalah sekolah dan lainnya.

Pada tahun 2012 jumlah penduduk yang bekerja 30.174 jiwa atau 98,90 persen. Sektor pertanian masih menyerap tenaga kerja paling besar yaitu mencapai 46,25 persen, kemudian jasa-jasa 16,25 persen, sektor industri pengolahan dan sektor perdagangan hotel dan restoran masing-masing menyerap 15,00 persen.

Tabel 3.2.
Penduduk Usia Kerja
Kecamatan Buluspesantren

Uraian	2011	2012
Angkatan Kerja	29.937	30.509
Bekerja	29.608	30.174
Mencari Kerja	329	335
Bukan Angkatan Kerja	8.289	8.448
Sekolah	2.975	3.032
Lainnya	5.314	5.416
Total	38.226	38.957

Sumber: Kecamatan Buluspesantren Dalam Angka

Tabel 3.3.
Penduduk yang Bekerja menurut Lapangan Usaha
Di Kecamatan Buluspesantren

Uraian	2011	2012
Pertanian	17.043	17.369
Pertambangan & penggalian	-	-
Industri pengolahan	4.082	4.160
Listrik & Air Bersih	-	-
Konstruksi	890	907
Perdagangan, Hotel & Restoran	3.604	3.673
Transportasi, pergudangan, informasi & komunikasi	454	463
Kuangan	-	-
Jasa-jasa	3.358	3.422
Lainnya	177	180
Total	29.431	29.994

Sumber: Kecamatan Buluspesantren Dalam Angka

Tahukah Anda ???

Pada tahun 2012 di Kecamatan Buluspesantren sekitar 46,25 persen penduduk yang bekerja, bekerja di sektor pertanian

4. Pendidikan

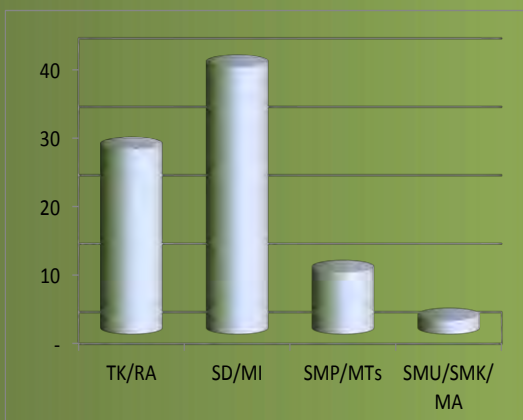
Salah satu cara untuk menghasilkan sumber daya manusia yang berkualitas dan siap bersaing di era globalisasi adalah melalui jalur pendidikan

Tabel 4.1.
Statistik Pendidikan Kecamatan Buluspesantren

Uraian	2011	2012
TK/RA		
Sekolah	26	27
Murid	821	902
Guru	54	59
SD/MI		
Sekolah	39	39
Murid	5.802	5.530
Guru	391	381
SMP/MTs		
Sekolah	8	9
Murid	2.478	2.937
Guru	167	169
SMU/SMK/MA		
Sekolah	2	2
Murid	1.081	512
Guru	69	39

Sumber: Kebumen Dalam Angka

Grafik 4.1.
Banyaknya Sekolah di Kecamatan Buluspesantren tahun 2012



Sumber: Kebumen Dalam Angka

Melalui jalur pendidikan pemerintah berupaya untuk menghasilkan dan meningkatkan sumber daya manusia yang berkualitas, dan siap bersaing pada era globalisasi. Dengan memberikan kesempatan kepada penduduk untuk mengenyam pendidikan yang seluas-luasnya.

Seiring dengan pertumbuhan penduduk, ketersediaan sarana dan prasarana juga perlu ditingkatkan. Pada tahun ajaran 2011/2012 di Kecamatan Buluspesantren jumlah penduduk yang bersekolah dari jenjang prasekolah (TK/RA) sampai SMU sederajat mencapai angka 9.881 orang dan yang terbanyak adalah untuk jenjang SD/MI sekitar 55,97 persen diikuti untuk jenjang SLTP sederajat yang mencapai 29,72 persen.

Jumlah sekolah yang ada di Kecamatan Buluspesantren mencapai 77 unit, dengan jumlah SD/MI mencapai 50,65 persen yang diikuti oleh TK/RA sebanyak 35,06 persen.

Sedangkan untuk jumlah guru pada

4. Pendidikan

Di Kecamatan Buluspesantren seorang guru (dari jenjang prasekolah sampai SMU sederajat) mengajar antara 13-17 orang

tahun ajaran yang sama mencapai 648 orang, dan yang terbanyak adalah guru untuk jenjang SD/MI sebanyak 58,80 persen, yang diikuti jumlah guru untuk jenjang SLTP sederajat yang mencapai 26,08 persen.

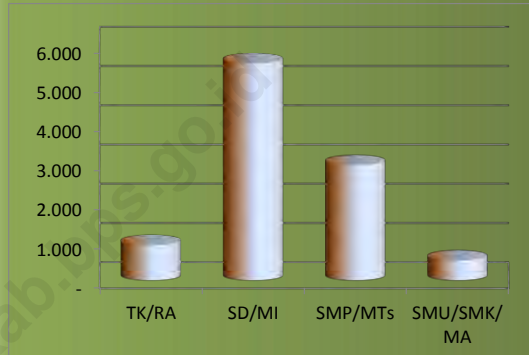
Rasio guru-murid TK/RA tahun ajaran 2011/2012 adalah 1:15 yang berarti seorang guru TK/RA rata rata mengajar 15 anak.

Rasio guru-murid tingkat SD/MI tahun ajaran 2011/2012 adalah 1:15 atau seorang guru SD rata rata mengajar 15 siswa.

Sedang untuk jenjang SLTP sederajat rasio guru-murid sekitar 1:17 atau seorang guru setingkat SLTP rata rata mengajar 17 siswa.

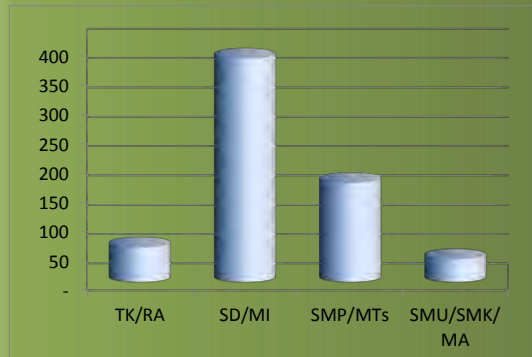
Dan rasio guru-murid untuk jenjang SMU sederajat adalah 1:13 atau seorang guru SMU sederajat mengajar 13 siswa.

Grafik 4.2.
Banyaknya Murid di Kecamatan Buluspesantren tahun 2012



Sumber: Kebumen Dalam Angka

Grafik 4.3.
Banyaknya Guru di Kecamatan Buluspesantren tahun 2012

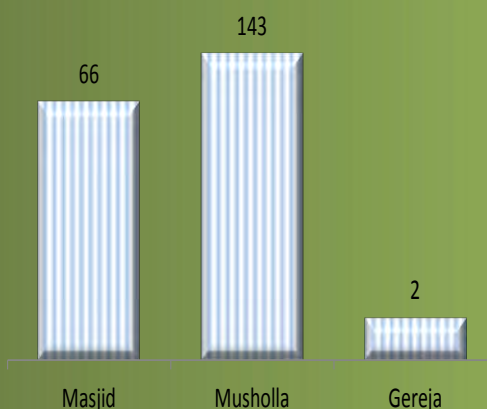


Sumber: Kebumen Dalam Angka

5. Agama

Kerukunan antar umat beragama adalah tolok ukur terjaganya stabilitas nasional secara umum

Grafik 5.1.
Banyaknya Tempat Ibadah
di Kecamatan Buluspesantren tahun 2012



Sumber: Kebumen Dalam Angka

Tabel 5.1.
Statistik Keagamaan Kecamatan Buluspesantren

Uraian	2011	2012
Tempat Ibadah		
Masjid	66	66
Musholla	143	143
Gereja	2	2
Pesantren		
Jumlah	8	8
Santri	614	658
Ustadz	133	45
Jamaah Haji		
Laki-laki	37	39
Perempuan	27	35

Sumber: Kebumen Dalam Angka

Kerukunan antar umat beragama adalah tolok ukur terjaganya stabilitas nasional secara umum. Di Kecamatan Buluspesantren pada tahun 2012 jumlah sarana dan prasarana peribadatan dapat dijelaskan sebagai berikut, jumlah masjid 66 buah, 158 mushola/langgar, dan 2 bangunan gereja.

Pondok pesantren di Kecamatan Buluspesantren pada tahun 2012 ada 9 buah dengan jumlah santri 614 dan ustad/guru 133 orang.

Tahukah anda ???

Jemaah haji Kecamatan Buluspesantren pada tahun 2012 ternyata 57,81 persen adalah jemaah laki-laki

Sementara itu di Kecamatan Buluspesantren pada tahun 2012 yang menunaikan ibadah haji yang diberangkatkan sebanyak 64 orang, jumlah ini mengalami peningkatan 33,33 persen di banding tahun 2011. Dari jumlah tersebut 57,81 persen adalah jamaah haji laki-laki.

6. Kesehatan

Di Kecamatan Buluspesantren terdapat 2 unit Puskesmas, 4 unit Puskesmas Pembantu dan 16 unit Poskesdes

Pembangunan bidang kesehatan tidak terlepas dari jumlah sarana maupun prasarana, hal ini akan sangat menunjang dalam meningkatkan mutu kesehatan. Bila pembangunan kesehatan berhasil dengan baik maka kesejahteraan rakyat akan meningkat secara langsung, didukung oleh sumber daya yang memadai seperti tenaga kesehatan, dokter, bidan, perawat dan ketersediaan obat.

Sarana kesehatan yang ada di Kecamatan Buluspesantren pada tahun 2012 yang tersedia adalah 2 buah puskesmas. Puskesmas I terletak di daerah selatan Desa Setrojenar yang membawahi 11 desa dan Puskesmas II terletak di daerah utara desa Rantewringin yang membawahi 11 desa.

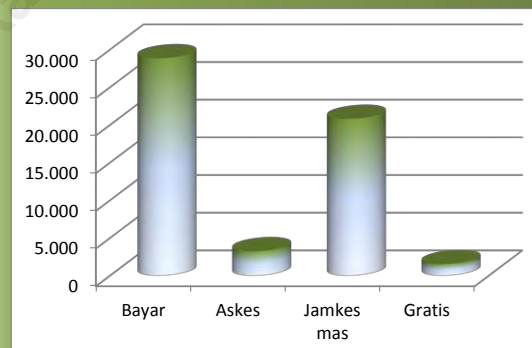
Untuk memudahkan akses kesehatan penduduk tersedia 4 unit puskesmas pembantu yaitu di Desa Banjurpasar, Buluspesantren, Ampih, dan Kloposawit, selain itu di kecamatan ini juga terdapat 16 unit Poskesdes.

Tabel 6.1.
Fasilitas Kesehatan di Kecamatan Buluspesantren

Uraian	2011	2012
Puskesmas	2	2
Puskesmas Pembantu	4	4
Poskesdes	16	16
Posyandu	73	73

Sumber: Kecamatan Buluspesantren Dalam Angka

Grafik 6.1.
Kunjungan Rawat Jalan ke Puskesmas di Kecamatan Buluspesantren menurut Cara Bayar tahun 2012



Tabel 6.2.
Kunjungan Rawat Jalan ke Puskesmas di Kecamatan Buluspesantren menurut Cara Bayar tahun 2012

Uraian	Jumlah
Puskesmas I	
Bayar	14.649
Askes	785
Jamkesmas	7.568
Gratis	1.089
Puskesmas II	
Bayar	14.181
Askes	2.430
Jamkesmas	13.218
Gratis	425

Sumber: Kecamatan Buluspesantren Dalam Angka

7. Keluarga Berencana

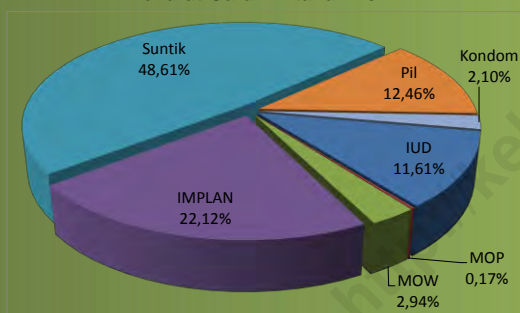
Di Kecamatan Buluspesantren 74,66 persen Pasangan Usia Subur telah menjadi peserta KB aktif

Tabel 7.1.
Pasangan Usia Subur (PUS) di Kecamatan Buluspesantren menurut Kelompok Umur

Uraian	2011	2012
< 20 tahun	88	88
20-29 tahun	2.036	2.046
30-49 tahun	6.529	6.562
Jumlah	8.653	8.696

Sumber: Kecamatan Buluspesantren Dalam Angka

Grafik 7.1.
Peserta KB Aktif di Kecamatan Buluspesantren menurut Cara KB tahun 2012



Sumber: Kecamatan Buluspesantren Dalam Angka

Tabel 7.2.
Peserta KB Aktif di Kecamatan Buluspesantren menurut Cara KB

Uraian	2011	2012
IUD	802	877
MOP	16	16
MOW	250	254
IMPLAN	1.452	1.454
Suntik	3.220	3.204
Pil	939	867
Kondom	166	152
Jumlah	6.845	6.824

Sumber: Kecamatan Buluspesantren Dalam Angka

Program keluarga berencana mandiri di Kecamatan Buluspesantren pada tahun 2012 dari Pasangan Usia Subur (PUS) sebanyak 8.793, sebanyak 74,66 persen merupakan peserta KB aktif, meningkat 3,27 persen di banding tahun 2011, sedang PUS yang hamil turun 6,34 persen dibanding tahun 2011.

Tahukah anda ???

Peserta KB yang paling dominan di Kecamatan Buluspesantren tahun 2012 adalah suntik sebesar 47,04 persen

Peserta Keluarga Berencana di Kecamatan Buluspesantren pada tahun 2012 dengan metode kontrasepsi jangka panjang yang paling banyak digunakan adalah implant/susuk 22,12 persen, IUD 11,61 persen dan selebihnya MOW dan MOP masing masing 2,94 persen dan 0,17 persen. Sedang jenis dan alat KB dengan metode jangka pendek yang banyak digunakan adalah suntik sebanyak 48,61 persen, pil sebanyak 12,46 persen dan kondom sebanyak 2,10 persen.

8. Pertanian

Produksi Padi Sawah di Kecamatan Buluspesantren menurun 8,12 persen, karena pengaruh iklim

Kecamatan Buluspesantren memiliki lahan sawah yang cukup luas sebesar 6,23 persen dari total luas lahan sawah di Kabupaten Kebumen. Produksi padi sawah pada tahun 2012 mengalami penurunan sebesar 8,12 persen. Menurunnya produksi padi sangat dipengaruhi oleh kondisi iklim, pada tahun 2012 musim kemarau terjadi pada bulan Juni, Juli, Agustus dan September, sedang pada tahun 2011 musim kemarau pada bulan Juli dan Agustus.

Tahukah anda ???

Produksi padi sawah Kecamatan Buluspesantren merupakan penyandang pangan keempat setelah Kecamatan Adimulyo, Ambal dan Puring.

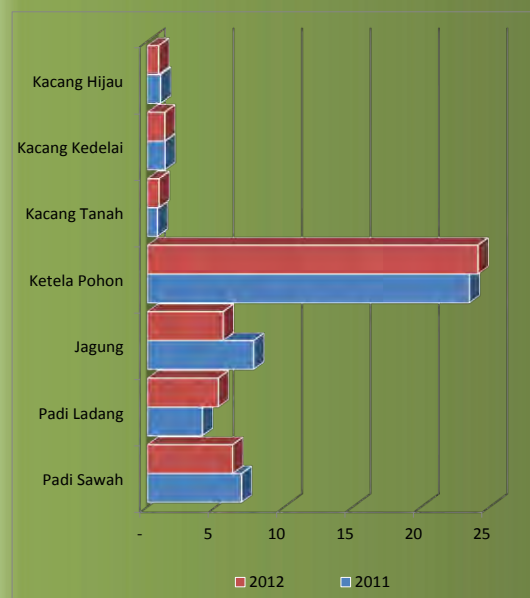
Luas panen padi sawah di Kecamatan Buluspesantren pada tahun 2012 sebesar 4.006 ha dengan produksi 24.963 ton gabah kering giling atau 6,12 persen dari total produksi padi sawah di Kabupaten Kebumen. Disisi lain produksi padi ladang dengan luas panen sebesar 876 ha dengan produksi 4.542 ton gabah kering giling di urutan ke dua setelah kecamatan Puring.

Tabel 8.1.
Statistik Padi dan Palawija
di Kecamatan Buluspesantren

Komoditi	Satuan	2011	2012
Padi Sawah	Luas Panen (Ha)	3.954,00	4.006,00
	Produksi (Ton)	27.167,93	24.962,97
Padi Ladang	Luas Panen (Ha)	800,00	876,00
	Produksi (Ton)	3.218,40	4.542,07
Jagung	Luas Panen (Ha)	475,00	768,00
	Produksi (Ton)	3.691,34	4.253,00
Ketela Pohon	Luas Panen (Ha)	6,00	3,00
	Produksi (Ton)	141,14	72,45
Kacang Tanah	Luas Panen (Ha)	90,00	65,04
	Produksi (Ton)	66,51	55,82
Kacang Kedelai	Luas Panen (Ha)	485,00	552,00
	Produksi (Ton)	627,11	703,64
Kacang Hijau	Luas Panen (Ha)	437,00	60,00
	Produksi (Ton)	422,58	49,62

Sumber: Kecamatan Buluspesantren Dalam Angka

Grafik 8.1.
Produktivitas Padi dan Palawija
di Kecamatan Buluspesantren
(Ton/Ha)



Sumber: Kecamatan Buluspesantren Dalam Angka

8. Pertanian

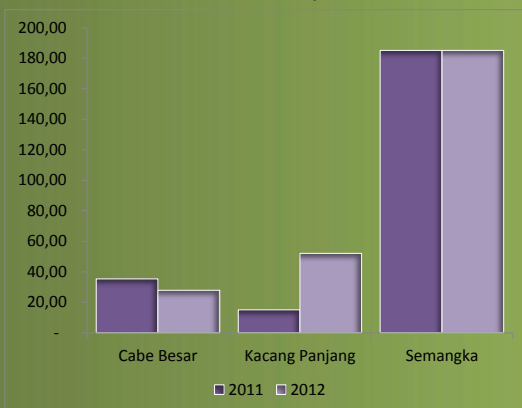
Tanaman Palawija masih menjadi primadona bagi petani di Kecamatan Buluspesantren khususnya dan petani di daerah Urut Sewu umumnya

Tabel 8.2.
Statistik Hortikultura
di Kecamatan Buluspesantren

Komoditi	Satuan	2011	2012
Melinjo	Jumlah Pohon	20.983	5.264
	Produksi (Kwt)	24.686,00	839,00
Cabe Besar	Luas Panen (Ha)	10,00	26,00
	Produksi (Kwt)	352,70	725,20
Kacang Panjang	Luas Panen (Ha)	3,00	3,00
	Produksi (Kwt)	45,00	156,00
Petai	Jumlah Pohon	82	99
	Produksi (Kwt)	120,89	100,98
Cabe Rawit	Luas Panen (Ha)	-	1,00
	Produksi (Kwt)	-	57,80
Semangka	Luas Panen (Ha)	74,00	149,00
	Produksi (Kwt)	13.690,00	27.565,00
Pepaya	Jumlah Pohon	4.163	15.756
	Produksi (Kwt)	1.915,00	6.853,50
Pisang	Jumlah Rumpun	4.153	8.577
	Produksi (Kwt)	1.785,60	6.756,00
Nangka	Jumlah Pohon	1.158	1.012
	Produksi (Kwt)	368,74	1.021,00
Durian	Jumlah Pohon	437	330
	Produksi (Kwt)	537,51	297,00

Sumber: Kecamatan Buluspesantren Dalam Angka

Grafik 8.2.
Produktivitas 3 Hortikultura Penting
di Kecamatan Buluspesantren



Sumber: Kecamatan Buluspesantren Dalam Angka

Tanaman palawija di Kecamatan Buluspesantren tahun 2012 mengalami kenaikan utamanya tanaman jagung yang masih menjadi primadona petani di daerah pantai selatan atau daerah urut sewu. Produksi jagung meningkat dari 3.691 ton pada tahun 2011 menjadi 4.253 ton di tahun 2012. Rendahnya produksi jagung di tahun 2011 disebabkan penggunaan bibit lokal, sedang tahun 2012 penggunaan bibit unggul hibrida varitas baru.

Tanaman hortikultura khusus buah-buahan yang cukup potensi dalam tiga tahun terakhir adalah pepaya California dengan jumlah pohon 15.765 dan produksi 685.350 kg, semangka dengan luas panen 149 ha dan produksi 2.756.500 kg, durian yang tersebar di beberapa desa saja yaitu Desa Ayamputih, Maduretno, Waluyo, Banjurpasar dan sebagian Desa Setrojenar dan Brecong dengan jumlah pohon 330 dan produksi 29.700 kg.

Sedangkan tanaman hortikultura sayuran yang cukup potensi adalah melinjo

8. Pertanian

Seperti pada umumnya di daerah Urut Sewu, di Kecamatan Buluspesantren ternak sapi merupakan ternak yang penting, sebab digunakan juga sebagai tenaga pengolah lahan pertanian

dengan jumlah pohon 20.982 dan produksi 24.686 kuintal.

Populasi ternak besar dan ternak kecil yang banyak dipelihara di Kecamatan Buluspesantren adalah kambing mencapai 18.361 ekor, sapi potong sebanyak 11.679 ekor, disusul domba 5.438 ekor, kuda 35 ekor, dan kerbau 7 ekor.

Tabel 8.3.
Statistik Peternakan
di Kecamatan Buluspesantren

Komoditi	Satuan	2011	2012
Sapi Perah	(ekor)	2	-
Sapi Potong	(ekor)	10.617	11.679
Kerbau	(ekor)	7	7
Kuda	(ekor)	34	35
Kambing	(ekor)	16.692	18.361
Domba	(ekor)	5.331	5.438
Ayam Pedaging	(ekor)	11.818	11.818
Ayam Sayur	(ekor)	161.722	161.722
Itik	(ekor)	5.922	5.922
Angsa	(ekor)	21	21
Itik Manila	(ekor)	1.318	1.318

Sumber: Kecamatan Buluspesantren Dalam Angka

Tahukah anda ???

Hasil pendataan sapi potong, perah dan kerbau tahun 2012 di Kecamatan Buluspesantren mencapai 11.679 ekor merupakan jumlah populasi terbanyak diantara semua kecamatan yang ada di Kabupaten Kebumen

Populasi unggas pada tahun 2012 di Kecamatan Buluspesantren antara lain ayam ras pedaging sebanyak 11.818 ekor, ayam sayur sebanyak 161.722 ekor, itik 5.922 ekor, angsa 21 ekor dan itik manila 1.318 ekor.



Sapi, ternak penting di Kecamatan Buluspesantren

LAMPIRAN

<http://kebumekarab.bps.go.id>

Tabel 1.1.

Lahan Sawah di Kecamatan Buluspesantren menurut Desa dan Jenis Irigasi tahun 2012

Desa/Kelurahan	Lahan Sawah (Ha)		Jumlah (Ha)
	Irigasi	Non Irigasi	
(1)	(2)	(3)	(4)
Jumlah	2.089,00	-	2.089,00
01 Ayamputih	-	-	-
02 Setrojenar	-	-	-
03 Brecong	-	-	-
04 Banjurpasar	114,00	-	114,00
05 Indrosari	140,00	-	140,00
06 Buluspesantren	110,00	-	110,00
07 Banjurmukadan	57,00	-	57,00
08 Waluyo	235,00	-	235,00
09 Bocor	165,00	-	165,00
10 Maduretno	-	-	-
11 Ambalkumolo	68,00	-	68,00
12 Rantewringin	71,00	-	71,00
13 Tambakrejo	59,00	-	59,00
14 Sangubanyu	142,00	-	142,00
15 Arjowinangun	66,00	-	66,00
16 Ampih	149,00	-	149,00
17 Jogopaten	199,00	-	199,00
18 Kloposawit	179,00	-	179,00
19 Sidomoro	206,00	-	206,00
20 Tanjungrejo	82,00	-	82,00
21 Tanjungsari	47,00	-	47,00

Sumber: Kecamatan Buluspesantren Dalam Angka

Tabel 1.2.

Lahan Kering di Kecamatan Buluspesantren menurut Desa dan Penggunaan tahun 2012

Desa/Kelurahan	Lahan Kering (Ha)		Jumlah (Ha)
	Pertanian	Non Pertanian	
(1)	(2)	(3)	(4)
Jumlah	2.093,00	695,00	2.788,00
01 Ayamputih	324,00	230,01	554,01
02 Setrojenar	184,00	73,01	257,01
03 Brecong	278,00	256,34	534,34
04 Banjurpasar	87,00	4,25	91,25
05 Indrosari	34,00	2,10	36,10
06 Buluspesantren	53,00	1,04	54,04
07 Banjurmukadan	30,00	0,52	30,52
08 Waluyo	137,00	18,79	155,79
09 Bocor	207,00	3,62	210,62
10 Maduretno	78,00	72,26	150,26
11 Ambalkumolo	137,00	0,12	137,12
12 Rantewringin	72,00	2,95	74,95
13 Tambakrejo	46,00	2,63	48,63
14 Sangubanyu	64,00	5,26	69,26
15 Arjowinangun	25,00	1,30	26,30
16 Ampih	49,00	2,35	51,35
17 Jogopaten	68,00	3,17	71,17
18 Kloposawit	75,00	5,75	80,75
19 Sidomoro	78,00	3,66	81,66
20 Tanjungrejo	34,00	3,12	37,12
21 Tanjungsari	33,00	2,75	35,75

Sumber: Kecamatan Buluspesantren Dalam Angka

Tabel 2.1.

Perangkat Desa di Kecamatan Buluspesantren menurut Desa dan Jenis Kelamin tahun 2012

Desa/Kelurahan	Laki-laki	Perempuan	Jumlah
(1)	(2)	(3)	(4)
Jumlah	300	17	317
01 Ayamputih	17	1	18
02 Setrojenar	12	1	13
03 Brecong	22	-	22
04 Banjurpasar	16	-	16
05 Indrosari	13	-	13
06 Buluspesantren	13	-	13
07 Banjurmukadan	11	1	12
08 Waluyo	13	1	14
09 Bocor	18	3	21
10 Maduretno	13	2	15
11 Ambalkumolo	14	1	15
12 Rantewringin	9	2	11
13 Tambakrejo	13	-	13
14 Sangubanyu	19	-	19
15 Arjowinangun	12	-	12
16 Ampih	13	-	13
17 Jogopaten	22	-	22
18 Kloposawit	14	2	16
19 Sidomoro	17	1	18
20 Tanjungrejo	9	2	11
21 Tanjungsari	10	-	10

Sumber: Kecamatan Buluspesantren Dalam Angka

Tabel 2.2.

Perangkat Desa di Kecamatan Buluspesantren menurut Desa dan Jenis Jabatan tahun 2012

Desa/Kelurahan	Kades	Sekdes	Kaur	Pem- bantu Kaur	Kadus	PTL
(1)	(2)	(3)	(4)	(5)	(6)	(7)
Jumlah	21	21	95	69	82	29
01 Ayamputih	1	1	5	8	3	-
02 Setrojenar	1	1	4	4	4	-
03 Brecong	1	1	5	7	8	-
04 Banjurpasar	1	1	3	4	3	3
05 Indrosari	1	1	5	4	2	-
06 Buluspesantren	1	1	4	3	2	2
07 Banjurmukadan	1	1	4	4	1	1
08 Waluyo	1	1	5	3	3	2
09 Bocor	1	1	5	2	8	3
10 Maduretno	1	1	5	3	3	2
11 Ambalkumolo	1	1	5	3	3	2
12 Rantewringin	1	1	5	1	3	-
13 Tambakrejo	1	1	5	3	2	2
14 Sangubanyu	1	1	5	6	6	-
15 Arjowinangun	1	1	4	2	2	2
16 Ampih	1	1	5	1	5	-
17 Jogopaten	1	1	5	4	6	4
18 Kloposawit	1	1	5	1	7	1
19 Sidomoro	1	1	4	6	5	1
20 Tanjungrejo	1	1	4	-	3	2
21 Tanjungsari	1	1	3	-	3	2

Sumber: Kecamatan Buluspesantren Dalam Angka

Tabel 3.1.

Penduduk Kecamatan Buluspesantren menurut Desa dan Jenis Kelamin tahun 2012

Desa / Kelurahan	Laki-laki	Perempuan	Jumlah
(1)	(2)	(3)	(4)
Jumlah	26.365	26.300	52.665
01 Ayamputih	2.079	1.969	4.048
02 Setrojenar	1.338	1.424	2.762
03 Brecong	2.094	1.958	4.052
04 Banjurpasar	1.448	1.473	2.921
05 Indrosari	511	532	1.043
06 Buluspesantren	719	748	1.467
07 Banjurmukadan	591	596	1.187
08 Waluyo	1.961	1.935	3.896
09 Bocor	1.733	1.737	3.470
10 Maduretno	1.032	1.046	2.078
11 Ambalkumolo	944	978	1.922
12 Rantewringin	1.498	1.489	2.988
13 Tambakrejo	728	743	1.471
14 Sangubanyu	1.532	1.459	2.991
15 Arjowinangun	417	445	862
16 Ampih	1.138	1.147	2.286
17 Jogopaten	1.215	1.242	2.456
18 Kloposawit	1.772	1.766	3.538
19 Sidomoro	1.803	1.825	3.629
20 Tanjungrejo	904	842	1.746
21 Tanjungsari	907	948	1.854

Sumber: Kecamatan Buluspesantren Dalam Angka

Tabel 3.2.

Penduduk Kecamatan Buluspesantren menurut Desa dan Usia Produktif/Tidak Produktif tahun 2012

Desa / Kelurahan	Usia Produktif 15 -64 Thn	Usia Tidak Produktif 0-14 & 65 +	Jumlah Penduduk
(1)	(2)	(3)	(4)
Jumlah	33.186	19.899	52.665
01 Ayamputih	2.534	1.520	4.048
02 Setrojenar	1.737	1.041	2.762
03 Brecong	2.556	1.533	4.052
04 Banjurpasar	1.842	1.104	2.921
05 Indrosari	661	396	1.043
06 Buluspesantren	924	554	1.467
07 Banjurmukadan	736	441	1.187
08 Waluyo	2.445	1.466	3.896
09 Bocor	2.193	1.315	3.470
10 Maduretno	1.305	782	2.078
11 Ambalkumolo	1.257	754	1.922
12 Rantewringin	1.854	1.112	2.988
13 Tambakrejo	932	559	1.471
14 Sangubanyu	1.967	1.179	2.991
15 Arjowinangun	541	324	862
16 Ampih	1.410	845	2.286
17 Jogopaten	1.556	933	2.456
18 Kloposawit	2.217	1.329	3.538
19 Sidomoro	2.249	1.349	3.629
20 Tanjungrejo	1.106	664	1.746
21 Tanjungsari	1.166	699	1.854

Sumber: Kecamatan Buluspesantren Dalam Angka

Tabel 4.1.

Banyaknya Sekolah Di Lingkungan Dikpora Kecamatan Buluspesantren menurut Desa dan Jenjang Sekolah tahun 2012

Desa/Kelurahan	TK	SD	SLTP	SLTA
(1)	(2)	(3)	(4)	(5)
Jumlah	26	32	3	1
01 Ayamputih	1	2	-	-
02 Setrojenar	1	2	-	-
03 Brecong	1	2	-	-
04 Banjurpasar	1	2	-	-
05 Indrosari	1	1	-	-
06 Buluspesantren	1	1	-	-
07 Banjurmukadan	1	1	-	-
08 Waluyo	1	2	-	1
09 Bocor	1	2	2	-
10 Maduretno	1	1	-	-
11 Ambalkumolo	1	1	-	-
12 Rantewringin	2	1	-	-
13 Tambakrejo	1	1	-	-
14 Sangubanyu	2	2	-	-
15 Arjowinangun	-	1	-	-
16 Ampih	2	1	1	-
17 Jogopaten	1	2	-	-
18 Kloposawit	3	3	-	-
19 Sidomoro	2	2	-	-
20 Tanjungrejo	1	1	-	-
21 Tanjungsari	1	1	-	-

Sumber: Kecamatan Buluspesantren Dalam Angka

Tabel 4.2.

Banyaknya Sekolah Di Lingkungan Depag Kecamatan Buluspesantren menurut Desa dan Jenjang Sekolah tahun 2012

Desa/Kelurahan	MI	MTs	MA
(1)	(2)	(3)	(4)
Jumlah	6	4	0
01 Ayamputih	-	-	-
02 Setrojenar	1	-	-
03 Brecong	-	-	-
04 Banjurpasar	-	1	-
05 Indrosari	-	-	-
06 Buluspesantren	-	-	-
07 Banjurmukadan	-	-	-
08 Waluyo	-	-	-
09 Bocor	-	-	-
10 Maduretno	1	-	-
11 Ambalkumolo	-	-	-
12 Rantewringin	-	-	-
13 Tambakrejo	-	1	-
14 Sangubanyu	1	1	-
15 Arjowinangun	-	-	-
16 Ampih	1	-	-
17 Jogopaten	-	-	-
18 Kloposawit	-	-	-
19 Sidomoro	1	1	-
20 Tanjungrejo	1	-	-
21 Tanjungsari	-	-	-

Sumber: Kecamatan Buluspesantren Dalam Angka

Tabel 5.1.

Banyaknya Tempat Ibadah di Kecamatan Buluspesantren menurut Desa dan Jenisnya tahun 2012

Desa/Kelurahan	Masjid	Mushola	Gereja	Vihara	Jumlah
(1)	(2)	(3)	(4)	(5)	(6)
Jumlah	66	158	2	0	226
01 Ayamputih	4	12	-	-	16
02 Setrojenar	4	7	-	-	11
03 Brecong	5	9	-	-	14
04 Banjurpasar	3	1	1	-	5
05 Indrosari	3	5	-	-	8
06 Buluspesantren	2	5	-	-	7
07 Banjurmukadan	1	2	1	-	4
08 Waluyo	5	11	-	-	16
09 Bocor	2	9	-	-	11
10 Maduretno	2	6	-	-	8
11 Ambalkumolo	3	3	-	-	6
12 Rantewringin	3	11	-	-	14
13 Tambakrejo	1	3	-	-	4
14 Sangubanyu	4	14	-	-	18
15 Arjowinangun	2	3	-	-	5
16 Ampih	4	9	-	-	13
17 Jogopaten	4	11	-	-	15
18 Kloposawit	6	13	-	-	19
19 Sidomoro	3	13	-	-	16
20 Tanjungrejo	3	5	-	-	8
21 Tanjungsari	2	6	-	-	8

Sumber: Kecamatan Buluspesantren Dalam Angka

Tabel 6.1.

Banyaknya Sarana Kesehatan di Kecamatan Buluspesantren menurut Desa dan Jenisnya tahun 2012

Desa/Kelurahan	Puskesmas	Pustu	PKD	Posyandu
(1)	(2)	(3)	(4)	(5)
Jumlah	2	4	16	73
01 Ayamputih	-	-	1	4
02 Setrojenar	1	-	-	2
03 Brecong	-	-	1	4
04 Banjurpasar	-	1	-	2
05 Indrosari	-	-	1	3
06 Buluspesantren	-	1	-	2
07 Banjurmukadan	-	-	1	2
08 Waluyo	-	-	1	3
09 Bocor	-	-	1	4
10 Maduretno	-	-	1	2
11 Ambalkumolo	-	-	1	3
12 Rantewringin	1	-	1	4
13 Tambakrejo	-	-	1	5
14 Sangubanyu	-	-	1	5
15 Arjowinangun	-	-	1	2
16 Ampih	-	1	-	5
17 Jogopaten	-	-	1	6
18 Kloposawit	-	1	-	3
19 Sidomoro	-	-	1	5
20 Tanjungrejo	-	-	1	4
21 Tanjungsari	-	-	1	3

Sumber: Kecamatan Buluspesantren Dalam Angka

Tabel 7.1.

Banyaknya Peserta KB Aktif di Kecamatan Buluspesantren menurut Desa dan Cara KB tahun 2012

Desa/Kelurahan	IUD	MOP	MOW	IMPLAN
(1)	(2)	(3)	(4)	(5)
Jumlah	762	11	193	1.452
01 Ayamputih	44	1	12	102
02 Setrojenar	13	-	7	81
03 Brecong	46	1	5	122
04 Banjurpasar	42	1	28	140
05 Indrosari	8	1	3	16
06 Buluspesantren	14	1	2	20
07 Banjurmukadan	22	1	4	52
08 Waluyo	79	1	17	122
09 Bocor	49	1	47	267
10 Maduretno	28	1	9	63
11 Ambalkumolo	63	-	13	62
12 Rantewringin	53	-	9	65
13 Tambakrejo	44	-	1	43
14 Sangubanyu	34	-	-	60
15 Arjowinangun	20	-	2	20
16 Ampih	66	-	14	47
17 Jogopaten	14	-	4	44
18 Kloposawit	24	1	2	66
19 Sidomoro	62	-	9	14
20 Tanjungrejo	7	-	5	9
21 Tanjungsari	30	1	4	37

Sumber: Kecamatan Buluspesantren Dalam Angka

Tabel 7.1.
Lanjutan

Desa/Kelurahan	Suntik	Pil	Kondom	Jumlah
(1)	(2)	(3)	(4)	(5)
Jumlah	3.191	818	138	6.569
01 Ayamputih	358	37	3	557
02 Setrojenar	176	70	18	365
03 Brecong	191	75	11	451
04 Banjurpasar	155	26	5	397
05 Indrosari	65	5	20	118
06 Buluspesantren	121	21	5	184
07 Banjurmukadan	58	19	11	167
08 Waluyo	257	45	8	529
09 Bocor	119	40	-	523
10 Maduretno	129	36	7	273
11 Ambalkumolo	81	26	5	250
12 Rantewringin	196	33	5	361
13 Tambakrejo	87	24	4	203
14 Sangubanyu	175	67	5	341
15 Arjowinangun	60	13	-	115
16 Ampih	103	59	-	289
17 Jogopaten	147	46	2	257
18 Kloposawit	175	78	9	355
19 Sidomoro	302	38	3	428
20 Tanjungrejo	129	39	7	196
21 Tanjungsari	107	21	10	210

Sumber: Kecamatan Buluspesantren Dalam Angka

DATA

mencerdaskan bangsa



Badan Pusat Statistik Kabupaten Kebumen

Jl. Arungbinang No.17A Kebumen (54311)

Telp/Fax. (0287) 381163

Email: bps3305@mailhost.bps.go.id website: