



2022

Kecamatan Rungan dalam Angka Rungan Subdistrict in Figures



BADAN PUSAT STATISTIK
Kabupaten Gunung Mas
BPS-Statistics of Gunung Mas Regency

2022

**Kecamatan Rungan
dalam Angka**

Rungan Subdistrict in Figures



Kecamatan Rungan Dalam Angka
Rungan Subdistrict in Figures
2022

ISSN: 2407-1226

No. Publikasi/*Publication Number*: 62110.2214

Katalog/*Catalog*: 1102001.6211020

Ukuran Buku/*Book Size*: 14,8 cm x 21 cm

Jumlah Halaman/*Number of Pages*: xxvi+ 164 halaman /*pages*

Naskah/*Manuscript*:

Badan Pusat Statistik Kabupaten Gunung Mas/ *BPS-Statistics of Gunung Mas Regency*

Penyunting/*Editor*:

Badan Pusat Statistik Kabupaten Gunung Mas/ *BPS-Statistics of Gunung Mas Regency*

Gambar Kulit/*Cover Designed by*:

Badan Pusat Statistik Kabupaten Gunung Mas/ *BPS-Statistics of Gunung Mas Regency*

Ilustrasi Kover/*Cover Illustration*:

Kantor Kecamatan Rungan/ *Rungan Subdistrict Office*

Diterbitkan oleh/*Published by*:

© BPS Kabupaten Gunung Mas/ *BPS-Statistics of Gunung Mas Regency*

Dicetak oleh/*Printed by*:

Cv. Greenery/ *Greenery Digital Printing*

**Dilarang mengumumkan, mendistribusikan, mengomunikasikan, dan/atau
menggandakan sebagian atau seluruh isi buku ini untuk tujuan komersial tanpa izin
tertulis dari Badan Pusat Statistik**

*Prohibited to announce, distribute, communicate, and/or copy part or all of this book
for commercial purpose without permission from BPS-Statistics Indonesia*

TIM PENYUSUN
DRAFTING TEAM

Pengarah/Director : Drs. Waras

Naskah/Manuscript : Suwarna, SE

Tata Letak/Layout : Petra Br Sitanggang, SST

Gambar Kulit/Cover Design : Anita Desmarini, SST

Infografis/Infographics : Suwarna, SE

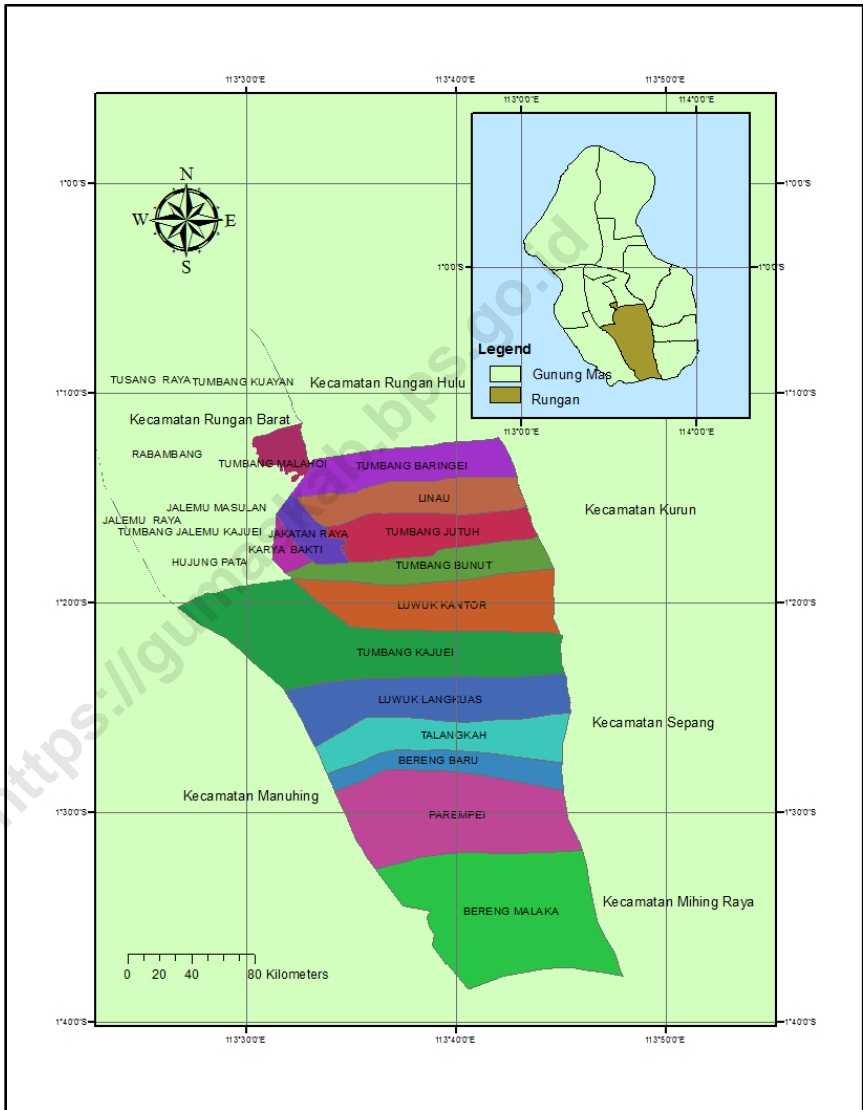
Penyunting/Editor : Petra Br Sitanggang, SST

Sumber Ilustrasi Infografis/ : www.freepik.com
Infographics Graphics by www.flaticon.com

KONTRIBUTOR DATA/ DATA CONTRIBUTORS

1. Sekretariat Daerah Kabupaten Gunung Mas/ *The Regional Secretariat of Gunung Mas Regency*
2. Kementerian Agama Kabupaten Gunung Mas /*Ministry of Religious Affairs of Gunung Mas Regency*
3. Badan Kepegawaian dan Pengembangan Sumber Daya Manusia Kabupaten Gunung Mas/ *Agency for Personnel and Human Resources Development of Gunung Mas Regency*
4. Badan Pusat Statistik Kabupaten Gunung Mas/*BPS-Statistics of Gunung Mas Regency*
5. Dinas Pemberdayaan Masyarakat dan Desa Kabupaten Gunung Mas/ *Community and Village Empowerment Service of Gunung Mas Regency*
6. Dinas Pengendalian Penduduk, Keluarga Berencana, Pemberdayaan Perempuan dan Perlindungan Anak Kabupaten Gunung Mas/ *Office of Population Control, Family Planning, Women's Empowerment and Child Protection of Gunung Mas Regency*
7. Dinas Kebudayaan dan Pariwisata Kabupaten Gunung Mas/ *Department of Culture and Tourism of Gunung Mas Regency*
8. Dinas Kesehatan Kabupaten Gunung Mas/ *Public Health Office of Gunung Mas Regency*
9. Dinas Pendidikan, Kepemudaan dan Olah Raga Kabupaten Gunung Mas/ *Department of Education, Youth and Sports of Gunung Mas Regency*
10. Dinas Perikanan dan Ketahanan Pangan Kabupaten Gunung Mas/ *Department of Fisheries and Food Security of Gunung Mas Regency*
11. Dinas Pertanian Kabupaten Gunung Mas/ *Department of Agriculture of Gunung Mas Regency*
12. Dinas Kependudukan dan Pencatatan Sipil Kabupaten Gunung Mas/ *Department of Population and Civil Registration of Gunung Mas Regency*
13. Kantor Kepolisian Resor Kabupaten Gunung Mas/*Resort Police Office of Gunung Mas Regency*
14. Seluruh Kantor Kecamatan di Kabupaten Gunung Mas/ *All District Offices in Gunung Mas Regency*

PETA WILAYAH KECAMATAN RUNGAN
MAP OF RUNGAN SUBDISTRICT



KEPALA BPS KABUPATEN GUNUNG MAS
CHIEF STATISTICIAN OF GUNUNG MAS REGENCY



|Drs. Waras




KATA PENGANTAR

Kecamatan Rungan Dalam Angka 2022 merupakan publikasi tahunan yang diterbitkan oleh BPS Kabupaten Gunung Mas. Disadari bahwa publikasi ini belum sepenuhnya memenuhi harapan pihak pemakai data khususnya para perencana, namun diharapkan dapat membantu melengkapi penyusunan rencana pembangunan di Kecamatan Rungan.

Publikasi ini dapat terwujud berkat kerja sama dan bantuan dari berbagai pihak baik instansi pemerintah maupun swasta. Kepada semua pihak yang telah memberikan bantuan disampaikan penghargaan dan terima kasih yang sebesar-besarnya.

Walaupun publikasi ini telah disiapkan sebaik-baiknya, namun disadari masih ada kekurangan dan kesalahan yang terjadi. Untuk perbaikan publikasi ini, tanggapan dan saran yang bersifat konstruktif dari para pemakai sangat diharapkan.

Kuala Kurun, September 2022
Kepala BPS
Kabupaten Gunung Mas



Drs. Waras




Rungan Subdistrict in Figures 2022 is an annual publication written by BPS-Statistics of Gunung Mas Regency. Honestly, this publication has not perfect yet and has not filled the user's hope, especially for the planners yet, but hopely it can help to equip compilation of development planning in this regency.

This comprehensive publication has been made possible with the assistance and contribution from several governmental institutions and private organizations. To all parties who have been involved in the preparation of this publication, I would like to express my sincerest appreciation and gratitude.

Comments and constructive suggestions for the improvement of this publication are always welcome.

*Kuala Kurun, September 2022
Chief Statistician of
Gunung Mas Regency*



Drs. Waras

DAFTAR ISI/CONTENTS

halaman
page

TIM PENYUSUN/ <i>DRAFTING TEAM</i>	iii
KONTRIBUTOR DATA/ <i>DATA CONTRIBUTORS</i>	iv
PETA WILAYAH KECAMATAN RUNGAN/ <i>MAP OF RUNGAN SUBDISTRICT</i>	v
KEPALA BPS KABUPATEN GUNUNG MAS/ <i>CHIEF STATISTICIAN OF GUNUNG MAS REGENCY</i>	vii
KATA PENGANTAR	ix
<i>PREFACE</i>	x
DAFTAR ISI/ <i>CONTENTS</i>	xi
DAFTAR TABEL/ <i>LIST OF TABLES</i>	xiii
DAFTAR GAMBAR/ <i>LIST OF PICTURES</i>	xxiv
PENJELASAN UMUM/ <i>EXPLANATORY NOTES</i>	xxvi
1 GEOGRAFI/ <i>GEOGRAPHY</i>	1
1. GEOGRAFI/ <i>GEOGRAPHY</i>	8
2 PEMERINTAHAN/ <i>GOVERNMENT</i>	17
2.1 WILAYAH ADMINISTRATIF/ <i>ADMINISTRATIVE AREA</i>	24
2.2 SUMBER DAYA MANUSIA/ <i>HUMAN RESOURCES</i>	27
2.3 KEUANGAN PEMERINTAH/ <i>GOVERNMENT FINANCE</i>	38
3 KEPENDUDUKAN/ <i>POPULATION</i>	41
3. PENDUDUK/ <i>POPULATION</i>	48
4 SOSIAL/ <i>SOCIAL</i>	53
4.1 PENDIDIKAN/ <i>EDUCATION</i>	62
4.2 KESEHATAN/ <i>HEALTHY</i>	87
4.3 AGAMA/ <i>RELIGION</i>	95

4.4	SOSIAL LAINNYA/ <i>OTHER SOCIAL AFFAIRS</i>	97
5	PERTANIAN/ <i>AGRICULTURE</i>	107
5.1	HORTIKULTURA/ <i>HORTICULTURE</i>	116
5.2	PERKEBUNAN/ <i>ESTATE CROPS</i>	124
5.3	PETERNAKAN/ <i>LIVESTOCK</i>	126
5.4	PERIKANAN/ <i>FISHERY</i>	128
6	PARIWISATA, TRANSPORTASI, DAN KOMUNIKASI/ <i>TOURISM, TRANSPORTATION AND COMMUNICATION</i>	137
7.	PERBANKAN, KOPERASI DAN PERDAGANGAN/ <i>BANKING, COOPERATIVE AND TRADE</i>	151

<https://gumaskab.bps.go.id>

DAFTAR TABEL/LIST OF TABLES

BAB I GEOGRAFIS CHAPTER I GEOGRAPHY

1.1	Luas Daerah Menurut Kelurahan/Desa di Kecamatan Rungan, 2021/Total Area by Kelurahan/Village in Rungan Subdistrict, 2021	8
1.2	Jarak dari Ibukota Kelurahan/Desa ke Kantor Camat Rungan dan ke Kantor Bupati Kabupaten Gunung Mas, 2021/ <i>Distance from Capital of Kelurahan/Village to Capital of Rungan Subdistrict, 2021</i>	9
1.3	Letak Geografi dan Ketinggian Letak Lokasi Pemerintahan Kelurahan/Desa dari Permukaan Air Laut (dpal) Menurut Kelurahan/Desa di Kecamatan Rungan (m), 2021/ <i>Geographical Location and Altitude the Location of Kelurahan/Village Administration from the Surface of the Sea Water (m a.s.l) by Kelurahan/Village in Rungan Subdistrict (m), 2021</i>	10
1.4	Kedaaan Topografi Menurut Kelurahan/Desa di Kecamatan Rungan, 2021/ <i>Topographical Conditions by Kelurahan/Village in Rungan Subdistrict, 2021</i>	11
1.5	Titik Koordinat Kantor Kelurahan/Desa Menurut Kelurahan/Desa di Kecamatan Rungan, 2021/ <i>The Coordinates of Kelurahan/Village Office by Kelurahan/Village in Rungan Subdistrict, 2021</i>	12
1.6	Orbitasi Waktu Tempuh dari Kelurahan/Desa ke Kantor Camat Rungan dan ke Kantor Bupati Kabupaten Gunung Mas, 2021/ <i>Traveling Time from Kelurahan/Village to Head of Rungan Subdistrict Office and Regent of Gunung Mas Regency, 2021</i>	13
1.7	Nama Sungai dan Kelurahan/Desa yang Dilintasi di Kecamatan Rungan, 2021/ <i>Name of River and Spread Kelurahan/Village in Rungan Subdistrict, 2021</i>	14
1.8	Banyaknya Embung Desa Menurut Desa/Kelurahan di Kecamatan Rungan, 2019 dan 2020/ <i>Number of Village Embungs According to the Village / Kelurahan in Rungan District, 2019 and 2020</i>	15

BAB II PEMERINTAHAN
CHAPTER II GOVERNMENT

2.1.1	Jumlah Kelurahan/Desa ¹ , Rukun Warga (RW), dan Rukun Tetangga (RT) di Kecamatan Rungan, 2021/ <i>Number of Kelurahan/Village¹, RW and RT in Rungan Subdistrict, 2021</i>	24
2.1.2	Nama Kepala Lurah/Desa di Kecamatan Rungan, 2022/ <i>Name of Village Chief in Rungan Subdistrict, 2022</i>	25
2.1.3	Keberadaan Lembaga Kemasyarakatan Kelurahan (LKK)/Badan Perwakilan Desa (BPD) di Kecamatan Rungan, 2021/ <i>The Presence of Representatives Board of Village/Ward in Rungan Subdistrict, 2021</i>	26
2.2.1	Jumlah Perangkat Desa Menurut Kelurahan/Desa di Kecamatan Rungan, 2020/ <i>Number of Village Officials, RT, and RW by Village/Ward in Rungan Subdistrict, 2020</i>	27
2.2.2	Jumlah Pegawai Negeri Sipil Kantor Kecamatan Rungan Menurut Jabatan dan Jenis Kelamin, 2020 dan 2021/ <i>Number of Civil Servants in Rungan Subdistrict Offices by Occupation and Sex, 2020 and 2021</i>	29
2.2.3	Jumlah Pegawai Negeri Sipil Kantor Kecamatan Rungan Menurut Tingkat Pendidikan Terakhir dan Jenis Kelamin, 2020 dan 2021/ <i>Number of Civil Servants in Rungan Subdistrict Offices by Educational Level and Sex, 2020 and 2021</i>	30
2.2.4	Jumlah Pegawai Negeri Sipil Kantor Kecamatan Rungan Menurut Tingkat Kepangkatan dan Jenis Kelamin, 2020 dan 2021/ <i>Number of Civil Servants in Rungan Subdistrict Offices by Hierarchy and Sex, 2020 and 2021</i>	31
2.2.5	Jumlah Pegawai Negeri Sipil Kantor Kecamatan Rungan Menurut Kelompok Umur dan Jenis Kelamin, 2021/ <i>Number of Civil Servants in Rungan Subdistrict Offices by Age Group and Sex, 2021</i>	32
2.2.6	Jumlah Pegawai Negeri Sipil Kantor Kelurahan Jakatan Raya Menurut Menurut Jabatan dan Jenis Kelamin, 2021/ <i>Number of Civil Servants in Kelurahan Offices, Rungan Subdistrict by Occupation and Sex, 2021</i>	33
2.2.7	Jumlah Pegawai Kantor Kelurahan Jakatan Raya Menurut Tingkat Pendidikan dan Jenis Kelamin, 2021/ <i>Number of Civil Servants in</i>	

	<i>Kelurahan Office, Rungan Subdistrict by Educational Level and Sex, 2021</i>	34
2.2.8	Jumlah Pegawai Kantor Kelurahan Jakatan Raya Kecamatan Rungan Menurut Tingkat Kepangkatan dan Jenis Kelamin, 2021/ <i>Number of Civil Servants in Kelurahan Offices of Rungan Subdistrict by Hierarchy and Sex, 2021</i>	35
2.2.9	Jumlah Pegawai Negeri Sipil Kantor Kelurahan Jakatan Raya Kecamatan Rungan Menurut Kelompok Umur dan Jenis Kelamin, 2021/ <i>Number of Civil Servants in Jakatan Raya Kelurahan Offices of Rungan Subdistrict by Age Group and Sex, 2021</i>	36
2.2.10	Jumlah Tenaga Keamanan Menurut Kelurahan/Desa di Kecamatan Rungan, 2020 dan 2021/ <i>Number of Security Personel by Kelurahan/Village in Rungan Subdistrict, 2020 and 2021</i>	37
2.3.1	Besarnya Alokasi Dana Desa (ADD) di Kecamatan Rungan (Ribu Rupiah), 2019-2021 / <i>Number of Village Budget Allocation in Rungan Subdistrict (Thousand Rupiahs), 2019-2021</i>	38
2.3.2	Besarnya Dana Desa (DD) di Kecamatan Rungan (Ribu Rupiah), 2019-2021 / <i>Number of Village Budget in Rungan Subdistrict (Thousand Rupiahs), 2019-2021</i>	39

BAB III PENDUDUK

CHAPTER III POPULATION

3.1	Jumlah Penduduk dan Pertumbuhan Penduduk Menurut Kelurahan/Desa di Kecamatan Rungan 2021/ <i>Population and Population Growth Rate by Kelurahan/Village in Rungan Subdistrict 2021</i>	48
3.2	Jumlah Penduduk, Luas Wilayah, dan Kepadatan Penduduk Menurut Kelurahan/Desa di Kecamatan Rungan, 2021/ <i>Number of Populations, Areas, and The Density Population by Kelurahan/Village in Rungan Subdistrict, 2021</i>	49
3.3	Jumlah Kepala Keluarga dan Rata-rata Penduduk per Kepala Keluarga Menurut Kelurahan/Desa di Kecamatan Rungan, 2021/ <i>Number of Head of Family and Average of Populations in Every Head of Family by Kelurahan/Village in Rungan Subdistrict, 2021</i>	50

3.4	Jumlah Penduduk Laki-Laki dan Perempuan serta Rasio Jenis Kelamin Menurut Kelurahan/Desa di Kecamatan Rungan, 2021/ <i>Number of Male and Female Populations also The Sex Ratio by Kelurahan/Village in Rungan Subdistrict, 2021</i>	51
3.5	Jumlah Penduduk Menurut Kelompok Umur dan Jenis Kelamin di Kecamatan Rungan, 2021/ <i>Number of Populations by Age Group and Sex in Rungan Subdistrict, 2021</i>	52

BAB IV SOSIAL

CHAPTER IV SOCIAL

4.1.1	Kelurahan/Desa ¹ yang Memiliki Fasilitas Sekolah Menurut Kelurahan/Desa dan Tingkat Pendidikan di Kecamatan Rungan, 2020 dan 2021/ <i>Villages¹/Kelurahan Having Educational Facilities by Kelurahan/Villages and Educational Level in Rungan Subdistrict, 2020 and 2021</i>	62
4.1.2	Jumlah Sekolah, Guru, dan Murid Taman Kanak-Kanak (TK) di Bawah Kementerian Pendidikan dan Kebudayaan Menurut Kelurahan/Desa di Kecamatan Rungan, 2021/2022/ <i>Number of Schools, Teachers, and Pupils in Kindergarten Under The Ministry of Education and Culture by Kelurahan/Village in Rungan Subdistrict, 2021/2022</i>	64
4.1.3	Jumlah Sekolah, Guru, dan Murid Raudatul Athfal (RA) di Bawah Kementerian Agama Menurut Kelurahan/Desa di Kecamatan Rungan, 2020/2021 dan 2021/2022/ <i>Number of Schools, Teachers, and Pupils in Raudatul Athfal (RA) Under The Ministry of Religious Affairs by Kelurahan/Village in Rungan Subdistrict, 2020/2021 and 2021/2022</i>	67
4.1.4	Jumlah Sekolah, Guru, dan Murid Sekolah Dasar (SD) di Bawah Kementerian Pendidikan dan Kebudayaan Menurut Kelurahan/Desa di Kecamatan Rungan, 2021/2022/ <i>Number of Schools, Teachers, and Pupils in Primary Schools Under The Ministry of Education and Culture by Kelurahan/Village in Rungan Subdistrict, 2021/2022</i>	68
4.1.5	Jumlah Sekolah, Guru, dan Murid Madrasah Ibtidaiyah (MI) di Bawah Kementerian Agama Menurut Kelurahan/Desa di Kecamatan Rungan, 2020/2021 dan 2021/2022/ <i>Number of Schools,</i>	

	<i>Teachers, and Pupils in Madrasah Ibtidaiyah (MI) Under The Ministry of Religious Affairs by Kelurahan/Village in Rungan Subdistrict, 2020/2021 and 2021/2022</i>	71
4.1.6	Jumlah Sekolah, Guru, dan Murid Sekolah Menengah Pertama (SMP) di Bawah Kementerian Pendidikan dan Kebudayaan Menurut Kelurahan/Desa di Kecamatan Rungan, 2021/2022/ <i>Number of Schools, Teachers, and Pupils in Junior High Schools Under The Ministry of Education and Culture by Kelurahan/Village in Rungan Subdistrict, 2021/2022</i>	74
4.1.7	Jumlah Sekolah, Guru, dan Murid Madrasah Tsanawiyah (MTS) di Bawah Kementerian Agama Menurut Kelurahan/Desa di Kecamatan Rungan, 2020/2021 dan 2021/2022/ <i>Number of Schools, Teachers, and Pupils in Madrasah Tsanawiyah (MTS) Under The Ministry of Religious Affairs by Kelurahan/Village in Rungan Subdistrict, 2020/2021 and 2021/2022</i>	77
4.1.8	Jumlah Sekolah, Guru, dan Murid Sekolah Menengah Atas (SMA) di Bawah Kementerian Pendidikan dan Kebudayaan Menurut Kelurahan/Desa di Kecamatan Rungan, 2021/2022/ <i>Number of Schools, Teachers, and Pupils in Senior High Schools Under The Ministry of Education and Culture by Kelurahan/Village in Rungan Subdistrict, 2021/2022</i>	80
4.1.9	Jumlah Sekolah, Guru, dan Murid Sekolah Menengah Kejuruan (SMK) di Bawah Kementerian Pendidikan dan Kebudayaan Menurut Kelurahan/Desa di Kecamatan Rungan, 2021/2022/ <i>Number of Schools, Teachers, and Pupils in Vocational High Schools Under The Ministry of Education and Culture by Kelurahan/Village in Rungan Subdistrict, 2021/2022</i>	83
4.1.10	Jumlah Sekolah, Guru, dan Murid Madrasah Aliyah (MA) di Bawah Kementerian Agama Menurut Kelurahan/Desa di Kecamatan Rungan, 2020/2021 dan 2021/2022/ <i>Number of Schools, Teachers, and Pupils in Madrasah Aliyah (MA) Under The Ministry of Religious Affairs by Kelurahan/Village in Rungan Subdistrict, 2020/2021 and 2021/2022</i>	84
4.2.1	Jumlah Rumah Sakit, Poliklinik, Puskesmas, Pustu, dan Apotek di Kecamatan Rungan Menurut Kelurahan/Desa dan Jenisnya, 2021/ <i>Number of Hospital, Policlinic, Health Center, Assistant of</i>	

	<i>Health Center, and Pharmacy in Rungan Subdistrict by Kelurahan/Village, 2021</i>	87
4.2.2	Jumlah Tenaga Kesehatan ¹ di Kecamatan Rungan Menurut Kelurahan/Desa, 2021/ <i>Number of Medical Personnel¹ in Rungan Subdistrict by Kelurahan/Village, 2021</i>	88
4.2.3	Jumlah Bayi Lahir, Bayi Berat Badan Lahir Rendah (BBLR), dan Bergizi Kurang di Kecamatan Rungan, 2020 dan 2021/ <i>Number of Births, Babies with Low Birth Weights (LBW), and Malnutrition in Rungan Subdistrict, 2020 and 2021</i>	89
4.2.4	Jumlah Kunjungan Wanita Hamil, Nifas/Menyusui, Bayi, dan Anak di Kecamatan Rungan, 2017-2021/ <i>Number of Visited of Pregnancy Woman, Nipas, Baby, and Child in Rungan Subdistrict, 2017-2021</i>	90
4.2.5	Jumlah Persalinan Hidup dan Persalinan Mati di Kecamatan Rungan, 2019 – 2021/ <i>Number of Life Birth and Still Birth in Rungan Subdistrict, 2019 - 2021</i>	91
4.2.6	Jumlah Klinik Keluarga Berencana (KKB), Akseptor Aktif, Akseptor Baru, dan Pasangan Usia Subur di Kecamatan Rungan, 2019-2021/ <i>Number of Family Planning Clinics, Active Acceptors, New Acceptors, and Fertiled Age Couples in Rungan Subdistrict, 2019-2021</i>	92
4.2.7	Jumlah Peserta KB Aktif Menurut Jenis Alat Kontrasepsi di Kecamatan Rungan, 2019-2021/ <i>Number of Active Family Planning Participants by Type of Contraceptive in Rungan Subdistrict, 2019-2021</i>	93
4.2.8	Jumlah Balita yang Pernah Mendapatkan Imunisasi Menurut Jenis Imunisasi di Kecamatan Rungan, 2021/ <i>Number of Toddlers Ever Getting Immunization by Type of Immunization in Rungan, 2021</i>	94
4.3.1	Jumlah Tempat Ibadah di Kecamatan Rungan Menurut Desa/Kelurahan, 2021/ <i>Number of Religious Workshop in Rungan Subdistrict by Village Ward, 2021</i>	95
4.3.2	Jumlah Penduduk Menurut Agama yang Dianut di Kecamatan Rungan, 2020 dan 2021/ <i>Population by Religion in Rungan Subdistrict by Kelurahan/Village, 2020 and 2021</i>	96
4.4.1	Banyaknya Kejadian Bencana Alam ¹ yang Pernah Terjadi di Kecamatan Rungan Menurut Kelurahan/Desa, 2020/ <i>Number of</i>	

	<i>Events of Disasters¹ That Has Occurred in Rungan Subdistrict by Kelurahan/Village, 2020</i>	97
4.4.2	Banyaknya Korban Jiwa Akibat Bencana Alam ¹ menurut Desa/Kelurahan dan Jenis Bencana Alam di Kecamatan Rungan, 2020/ <i>Number of Casualties Due to Natural Disasters¹ by Village/ Kelurahan and Types of Natural Disasters in Rungan Subdistrict, 2020</i>	98
4.4.3	Keberadaan Fasilitas/Upaya Antisipasi/Mitigasi Bencana Alam ¹ Menurut Desa/Kelurahan di Kecamatan Rungan, 2020/ <i>Existence of Facilities/Efforts to Anticipate/Mitigate Natural Disasters¹ by Villages/ Kelurahan in Rungan Subdistrict, 2020</i>	99
4.4.4	Banyaknya Keluarga Menurut Desa/Kelurahan dan Jenis Pengguna Listrik di Kecamatan Rungan, 2021/ <i>Number of Families by Village/Kelurahan and Type of Electricity Users in Rungan Subdistrict, 2021</i>	101
4.4.5	Banyaknya Desa/Kelurahan Menurut Keberadaan Penerangan Jalan Utama Desa/Kelurahan di Kecamatan Rungan, 2019 - 2021/ <i>Number of Villages/Kelurahan According to the Existence of Village/Kelurahan Main Street Lighting in Rungan Subdistrict, 2019 - 2021</i>	102
4.4.6	Banyaknya Desa/ Kelurahan Menurut Jenis Bahan Bakar yang Digunakan untuk Memasak di Kecamatan Rungan, 2021/ <i>Number of Villages/ Kelurahan by Type of Fuel for Cooking Used in Rungan Subdistrict, 2021</i>	103
4.4.7	Banyaknya Desa/Kelurahan Menurut Sumber Air Minum Sebagian Besar Keluarga di Kecamatan Rungan, 2019 - 2021/ <i> Number of Villages/Kelurahan by Drinking Water Source of Most Families in Rungan Subdistrict, 2019 - 2021</i>	104
4.4.8	Banyaknya Desa/ Kelurahan Menurut Penggunaan Fasilitas Tempat Buang Air Besar Sebagian Besar Keluarga di Kecamatan Rungan, 2019 - 2021/ <i>Number of Villages /Kelurahan according to Use of Defecation Facilities for Most Families in Rungan Subdistrict, 2019 - 2021</i>	105

BAB V PERTANIAN
CHAPTER V AGRICULTURE

5.1.1	Luas Panen Tanaman Buah-Buahan menurut Jenis Tanaman di Kecamatan Rungan (Ha), 2020 dan 2021/ <i>Harvested Area of Fruit by Kind of Plant in Rungan Subdistrict (Ha) 2020 and 2021</i>	116
5.1.2	Produksi Tanaman Buah-Buahan Menurut Jenis Tanaman di Kecamatan Rungan (kuintal), 2020 dan 2021/ <i>Production of Fruits by Kind of Plant in Rungan Subdistrict (quintal), 2020 dan 2021</i>	117
5.1.3	Luas Panen Tanaman Sayuran menurut Jenis Tanaman di Kecamatan Rungan (ha), 2020 dan 2021/ <i>Harvested Area of Vegetables by Kind of Plant in Rungan Subdistrict (ha), 2020 and 2021</i>	118
5.1.4	Produksi Tanaman Sayuran Menurut Jenis Tanaman di Kecamatan Rungan (kuintal), 2020 dan 2021/ <i>Production of Vegetables by Kind of Plant in Rungan Subdistrict (quintal), 2020 and 2021</i>	119
5.1.5	Luas Panen Biofarmaka Menurut Jenis Tanaman di Kecamatan Rungan (m ²), 2020 dan 2021/ <i>Harvested Area of Medicinal Plants by Kind of Plant in Rungan Subdistrict (m²), 2020 and 2021</i>	120
5.1.6	Produksi Tanaman Biofarmaka Menurut Jenis Tanaman di Kecamatan Rungan (kg), 2020 dan 2021/ <i>Production of Medicinal Plants by Kind of Plant in Rungan Subdistrict (kg), 2020 and 2021</i>	121
5.1.7	Luas Panen Tanaman Hias Menurut Jenis Tanaman di Kecamatan Rungan (m ²), 2020 dan 2021/ <i>Harvested Area of Ornamental Plants by Kind of Plant in Rungan Subdistrict (m²), 2020 and 2021</i>	122
5.1.8	Produksi Tanaman Hias Menurut Jenis Tanaman di Kecamatan Rungan (tangakai), 2020 dan 2021/ <i>Production of Ornamental Plants by Kind of Plant in Rungan Subdistrict (tangakai), 2020 and 2021</i>	123
5.2.1	Luas Areal dan Produksi Tanaman Perkebunan Menurut Jenis Tanaman di Kecamatan Rungan, 2020 dan 2021/ <i>Planted Area and Production of Estates by Type of Crops in Rungan Subdistrict, 2020 and 2021</i>	124
5.2.2	Luas Areal Tanaman Perkebunan Menurut Jenis Tanaman dan Klasifikasi Tanaman di Kecamatan Rungan (ha), 2021/ <i>Planted Area of Estates by Type of Crops and Classifications of Crops in Rungan Subdistrict (ha), 2021</i>	125

5.3.1	Populasi Ternak/Unggas Menurut Jenis Ternak di Kecamatan Rungan (ekor), 2019 – 2021/ <i>Livestock/Poultry Population by Kind of Livestock in Rungan Subdistrict (head), 2019 - 2021</i>	126
5.3.2	Produksi Daging dan Telur Menurut Kecamatan dan Jenis Ternak/Unggas di Kecamatan Rungan, 2019 – 2021/ <i>Production of Meat and Egg by Subdistrict and Kind Livestock/Poultry in Rungan Subdistrict , 2019 - 2021</i>	127
5.4.1	Jumlah Rumah Tangga Perikanan Tangkap di Perairan Umum dan Perikanan Budidaya di Kecamatan Rungan, 2019 – 2021/ <i>Number of Inland Open Water Capture Fishery Households and Aquaculture Households in Rungan Subdistrict, 2019 - 2021</i>	128
5.4.2	Produksi Perikanan Tangkap di Perairan Umum dan Perikanan Budidaya di Kecamatan Rungan, 2019 – 2021/ <i>Production of Inland Open Water Capture Fishery and Aquaculture in Rungan Subdistrict, 2019 - 2021</i>	129
5.4.3	Jumlah Perahu/Kapal Penangkapan Ikan pada Perikanan Darat Menurut Jenisnya di Kecamatan Rungan, 2019-2021/ <i>Number of Fishing Boat at Inland Fisheries by Type in Rungan Subdistrict, 2019-2021</i>	130
5.4.4	Jumlah Alat Penangkap Ikan pada Perikanan Darat Menurut Jenisnya di Kecamatan Rungan, 2019 – 2021/ <i>Number of Fishing Apparel at Inland Fisheries by Type in Rungan Subdistrict, 2019 - 2021</i>	131
5.4.5	Luas Perairan Perikanan Darat Menurut Jenis Areal di Kecamatan Rungan (ha), 2019 – 2021/ <i>Area of Fresh-Water Fish by Kind of Areas in Rungan Subdistrict (ha), 2019 - 2021</i>	132
5.4.6	Jumlah Unit Pengolahan dan Pemasaran Hasil Perikanan di Kecamatan Rungan, 2019 – 2021/ <i>Number of Fishing Products Marketing and Manufacturing Units in Rungan Subdistrict, 2019 - 2021</i>	133
5.4.7	Jumlah Produksi Hasil Pengolahan Perikanan di Kecamatan Rungan (ton), 2019 – 2021/ <i>Production of Fishery Manufacturing by Type in Rungan Subdistrict (ton), 2019 - 2021</i>	134
5.4.8	Jumlah Produksi Pemasaran Hasil Perikanan di Kecamatan Rungan (ton), 2019 – 2021/ <i>Production of Fishery Product Marketing by Type in Rungan Subdistrict (ton), 2019 - 2021</i>	135

BAB VI PARIWISATA, TRANSPORTASI, DAN KOMUNIKASI
CHAPTER VI TOURISM, TRANSPORTATION, AND COMMUNICATION

- 6.1 Jumlah Rumah Makan/Restoran Menurut Kelurahan/Desa di Kecamatan Rungan, 2018-2021/*Number of Restaurant by Village/Kelurahan in Rungan Subdistrict, 2018 - 2021*.....144
- 6.2 Jumlah Menara dan Operator Layanan Komunikasi Telepon Seluler Serta Kondisi Sinyal Telepon Seluler Menurut Desa/Kelurahan di Kecamatan Rungan, 2021/*Number of Towers and Cellular Telephone Communication Service Operators and Cellular Phone Signal Conditions by Village / Kelurahan in Rungan Subdistrict, 2021*145
- 6.3 Banyaknya Desa/Kelurahan yang Memiliki Kelompok Kegiatan Olahraga Menurut Jenis Olahraga dan Ketersediaan Fasilitas/Lapangan Olahraga di Kecamatan Rungan, 2021/*Number of Villages /Kelurahan That Have Sports Activity Groups According to Sports Types and Availability of Sports Facilities / Fields in Rungan Subdistrict, 2021*.....146
- 6.4 Sarana Transportasi Antar Desa/Kelurahan Menurut Desa/Kelurahan di Kecamatan Rungan, 2021/*Inter-Village/Kelurahan Transportation Facilities by Village/Kelurahan in Rungan Subdistrict, 2021*.....147
- 6.5 Kondisi Jalan Darat Antar Desa/Kelurahan Menurut Desa/Kelurahan di Kecamatan Rungan, 2021/*Land Road Conditions between Villages / Kelurahan by Village /Kelurahan in Rungan Subdistrict, 2021*.....148
- 6.6 Keberadaan Kantor Pos/Pos Pembantu/Rumah Pos dan Perusahaan /Agen Jasa Ekspedisi Swasta Menurut Desa/Kelurahan di Kecamatan Rungan, 2021/*The Existence Of Post Offices/Auxiliary Posts/Post Houses And Companies/Private Courier Service Agents According To Villages/Kelurahan In Rungan Subdistrict, 2021*149

BAB VII PERBANKAN, KOPERASI, DAN PERDAGANGAN
CHAPTER VII BANKING, COOPERATIVE, AND TRADE

- 7.1 Banyaknya Sarana Lembaga Keuangan Bank Menurut Desa/Kelurahan dan Jenis Bank di Kecamatan Rungan,

	<i>2021/Number of Bank by Villages/Kelurahan and Type of Bank in Rungan Subdistrict, 2021</i>	160
7.2	Banyaknya Koperasi Aktif Menurut Menurut Desa/Kelurahan dan Jenis Koperasi di Kecamatan Rungan, 2021/ <i>Number of Cooperative by Villages/Kelurahan and Type of Cooperative in Rungan Subdistrict, 2021</i>	161
7.3	Banyaknya Sarana Perdagangan Menurut Desa/Kelurahan dan Jenis Sarana Perdagangan di Kecamatan Rungan, 2021/ <i>Number of Trade Facilities by Villages/Kelurahan and Type of Trade Facilities in Rungan Subdistrict, 2021</i>	163

<https://gumaskab.bps.go.id>

DAFTAR GAMBAR/LIST OF PICTURES

1	Luas Daerah Menurut Kelurahan/Desa di Kecamatan Rungan (persen), 2021/ <i>Total Area by Kelurahan/Village in Subdistrict Rungan (percent), 2021</i>	7
2	Persentase Pegawai Negeri Sipil Kantor Kecamatan Rungan Menurut Tingkat Pendidikan Terakhir, 2021/ <i>Percentage of Civil Servants in Rungan Subdistrict Offices by Educational Level, 2021</i> ...	23
3	Persentase Penduduk Kecamatan Rungan Menurut Desa/Kelurahan (persen), 2021/ <i>Percentage of Rungan Population by Village/Kelurahan (percent), 2021</i>	47
4	Jumlah Sekolah di Kecamatan Rungan Menurut Jenjang Pendidikan, 2021/2022/ <i>Number of Schools in Rungan Subdistrict by Educational Level, 2021/2022</i>	61
5	Persentase Luas Areal Perkebunan Karet Menurut Klasifikasi Tanaman di Kecamatan Rungan (ha), 2021/ <i>Percentage of The Rubber Plantation by Classifications of Crops in Rungan Subdistrict (ha), 2021</i>	113
6	Populasi dan Produksi Ternak/Unggas Menurut Jenis Ternak di Kecamatan Rungan (ekor), 2021/ <i>Livestock/Poultry Population and Production by Kind of Livestock in Rungan Subdistrict (head), 2021</i>	114
7	Jumlah Rumah Tangga Perikanan dan Produksi Perikanan Tangkap di Perairan Umum dan Perikanan Budidaya di Kecamatan Rungan, 2021/ <i>Number of Fishery Households and Production of Inland Open Water Capture and Aquaculture in Rungan Subdistrict, 2021</i>	115
8	Banyaknya Desa/Kelurahan yang Memiliki Kelompok Kegiatan Olahraga Menurut Jenis Olahraga dan Ketersediaan Fasilitas/Lapangan Olahraga di Kecamatan Rungan, 2021/ <i>Number of Villages /Kelurahan That Have Sports Activity Groups According to Sports Types and Availability of Sports Facilities/Fields in Rungan Subdistrict, 2021</i>	143
9	Banyaknya Sarana Perdagangan Menurut Jenis Sarana Perdagangan di Kecamatan Rungan, 2021/ <i>Number of Trade Facilities by Type of Trade Facilities in Rungan Subdistrict, 2021</i>	159

PENJELASAN UMUM/EXPLANATORY NOTES

Tanda-tanda, satuan-satuan, dan lain-lainnya yang digunakan dalam publikasi ini adalah sebagai berikut:

Symbols, measurement units, and acronyms which are used in this publication, are as follows:

1. TANDA-TANDA/SYMBOLS

Data tidak tersedia/ <i>Data not available</i>	: ...
Tidak ada atau nol / <i>Null or zero</i>	: —
Data dapat diabaikan/ <i>Data negligible</i>	: 0
Tanda decimal/ <i>Decimal point</i>	: ,
Data tidak dapat ditampilkan/ <i>Not applicable</i>	: NA
Angka perkiraan/ <i>Estimated figures</i>	: e
Angka sementara/ <i>Preliminary figures</i>	: x
Angka sangat sementara/ <i>Very preliminary figures</i>	: xx
Angka diperbaiki/ <i>Revised figures</i>	: r

2. SATUAN/UNITS

barel/ <i>barrel</i>	: 158,99 liter/ <i>litres</i> = 1/6,2898 m ³
hektar (ha)/ <i>hectare (ha)</i>	: 10 000 m ²
kilometer (km)/ <i>kilometres (km)</i>	: 1 000 meter/ <i>meters</i> (m)
knot/ <i>knot</i>	: 1,8523 km/jam (km/hour)
kuintal/ <i>quintal</i>	: 100 kg
KWh	: 1 000 Watt <i>hour</i>
MWh	: 1 000 KWh
liter (untuk beras)/ <i>litre (for rice)</i>	: 0,80 kg
ons/ <i>ounce</i>	: 28,31 gram/ <i>grams</i>
ton	: 1 000 kg

Satuan lain: buah, dus, butir, helai/lembar, kaleng, batang, pulsa, ton kilometer (ton-km), jam, menit, persen (%).

Other units: unit, pack, pieces, sheet, tin, pulse, ton-kilometres(ton-km), hour, minute, percent (%).

Perbedaan angka di belakang koma disebabkan oleh pembulatan angka.

The difference in decimal numbers is caused by rounding.

BAB I

GEOGRAFI

Geography



KECAMATAN RUNGAN

merupakan salah satu kecamatan di Kabupaten Gunung Mas yang di salah selatan nya berbatasan dengan Kota Palangka Raya. Kecamatan ini memiliki luas sebesar **720 Km²**

Rungan terdiri dari 1 kelurahan dan 13 desa

PENJELASAN TEKNIS

1. **Jarak dari Kabupaten** dihitung dari titik 0 kilometer Kabupaten Gunung Mas yaitu Tugu 0 Kilometer di Kuala Rungan.
2. **Jarak dari Kecamatan** dihitung dari ibukota kecamatan atau kantor kecamatan.
3. **Meter di atas permukaan laut (disingkat mdpl)** adalah istilah yang digunakan untuk menjelaskan ketinggian suatu tempat dari permukaan laut, dinyatakan dalam meter.
4. **Badan Pusat Statistik (BPS) telah melakukan pendataan Potensi Desa (Podes)** sejak tahun 1980. Sejak saat itu, Podes dilaksanakan secara rutin sebanyak 3 kali dalam Rungan waktu sepuluh tahun untuk mendukung kegiatan Sensus Penduduk, Sensus Pertanian, ataupun Sensus Ekonomi. Dengan demikian, fakta penting terkait ketersediaan infrastruktur dan potensi yang dimiliki oleh setiap wilayah dapat dipantau perkembangannya secara berkala dan terus menerus.
5. Sejak tahun 2008, **pendataan Podes** mengalami perubahan dengan adanya penambahan kuesioner suplemen kecamatan dan

TECHNICAL NOTES

1. ***The distance from Regency** calculated from point 0 kilometer Gunung Mas namely Tugu 0 Kilometer at Kuala Rungan.*
2. ***The distance from the subdistrict** are calculated from the capital Subdistrict or the Subdistrict office.*
3. ***Meters above sea level (masl)** is a term used to describe the height of a point above sea level , expressed in meters*
4. ***BPS-Statistics Indonesia has already recorded village potential (Podes)** since 1980. Since then, Podes regularly implemented 3 (three) times within ten years to support the activities of the Population Census, Agriculture Census, or Economic Census. Thus, important facts related to the availability of infrastructure and the potential possessed by each region can be monitored regularly and continually.*
5. *Since 2008, **Podes** has been changed especially in providing additional information from Subdistrict and regency/municipality, using*

kabupaten/kota. Penambahan kuesioner tersebut bertujuan untuk meningkatkan manfaat data Podes bagi para konsumen data dan pemerintah daerah dalam perencanaan pembangunan wilayah.

- Data Podes** merupakan satu-satunya sumber data kewilayahan yang muatannya beragam dan memberi gambaran tentang situasi pembangunan suatu wilayah (regional). Ini berbeda dengan data dari hasil pendekatan rumah tangga yang lebih menekankan pada dimensi aktivitas sektoral. Keduanya sama penting dan menjadi kekayaan BPS.
- Cakupan Wilayah**
Pencacahan Podes dilakukan secara sensus terhadap seluruh wilayah administrasi pemerintah terendah setingkat desa (yaitu desa, kelurahan, nagari, Unit Permukiman Transmigrasi (UPT) yang masih dibina oleh kementerian terkait). Berdasarkan hasil Podes 2020, ada sebanyak 83.931 wilayah setingkat desa yang tersebar di 514 kabupaten/kota.
- Metode Pengumpulan Data**
Pengumpulan data Podes dilakukan melalui wawancara langsung oleh

separate questionnaires. The goal of these changes is to provide more benefits for data users and local government in regional development.

- Podes data** is the only one source of spatial data consisting of various information and providing a picture of development progress in a region. The Podes data are different from data resulted from household surveys focusing on the dimension of sectoral activities. Both kind of data are important and become the trade mark of BPS on the data richness.
- Podes Coverage**
Podes enumeration is implemented as a census of the lowest governmental administrative region equivalent to village (i.e. village, kelurahan, nagari, and Transmigration Settlement Unit which is still fostered by the relevant ministry). There were 83,931 village-level areas spread over 514 regencies/municipalities based on the result of Podes 2020.
- Method of Data Collection**
Data Collection of Podes carried out through direct interviews by trained

petugas terlatih dengan narasumber yang relevan. Petugas adalah aparaturnya ataupun mitra kerja BPS Kabupaten/Kota, sementara narasumber adalah kepala desa/lurah atau narasumber lain yang memiliki pengetahuan terhadap wilayah target pencacahan.

9. **Desa/Kelurahan Tepi Laut** adalah desa/kelurahan yang sebagian atau seluruh wilayahnya bersinggungan langsung dengan laut, baik berupa pantai maupun tebing karang.
10. **Desa/Kelurahan Bukan Tepi Laut** adalah desa/kelurahan yang wilayahnya tidak bersinggungan langsung dengan laut.
11. **Desa/Kelurahan Lereng/Puncak** adalah desa/kelurahan yang sebagian besar wilayahnya berada di puncak gunung/pegunungan atau terletak di antara puncak sampai lembah.
12. **Desa/Kelurahan Lembah** adalah desa/kelurahan yang wilayahnya sebagian besar terletak di antara dua gunung/pegunungan atau daerah yang mempunyai kedudukan lebih rendah dibandingkan daerah sekitarnya.

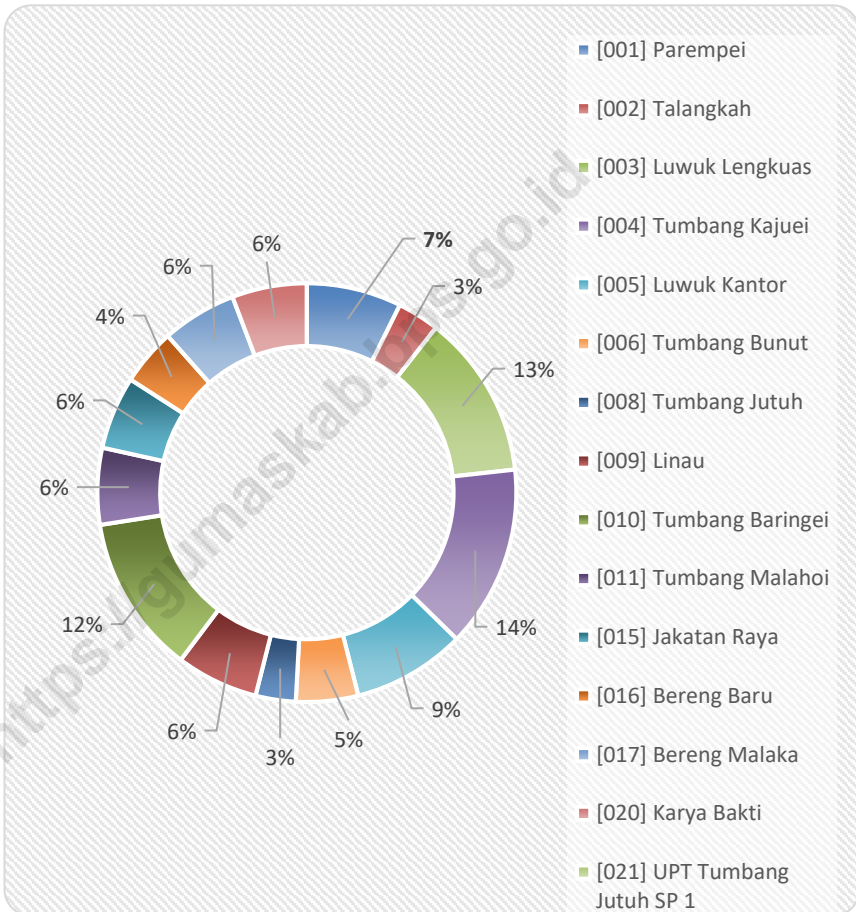
personnel with relevant respondents. The interviewers are BPS Regency/City personnel or partners, meanwhile, the selected respondents are the village head/lurah head or other respondents who have the knowledge towards the target area of enumeration.

9. **Coastal Village/Coastal Kelurahan** is a village/kelurahan which some areas are intersect/directly adjacent to the sea, either gently sloping/flat beach or cliffs/reef.
10. **Non Coastal Village/Coastal Kelurahan** is a village/kelurahan which has no area that intersect/directly adjacent to the sea.
11. **Slope/Peak Village/Kelurahan** is a village/kelurahan which the largest part of village lies on the on the peak mountain or between the peak and the valley.
12. **Valley Village/Kelurahan** is a village/kelurahan which largest part of the area is a low area between two mountains or area that have a position lower than the surrounding areas.

GEOGRAPHY

13. **Desa/Kelurahan Dataran** adalah desa/kelurahan yang sebagian besar wilayahnya tampak datar, rata, dan memberntang.
14. **Embung** adalah bangunan yang berfungsi menampung kelebihan air yang terjadi pada musim hujan untuk persediaan suatu desa di musim kering. Keberadaan fasilitas embung desa yang ada yang dapat digunakan untuk kebutuhan masyarakat desa seperti untuk irigasi, wisata, dll.
13. **Flat Land/Plain Village/Kelurahan** is a village/kelurahan which the largest part of village appears plane, flat, and stretched.
14. **Embung** is a building that functions to accommodate excess water that occurs during the rainy season to supply a village in the dry season. The existence of existing village reservoir facilities that can be used for the needs of the village community such as for irrigation, tourism, etc.

Gambar 1 Luas Daerah Menurut Kelurahan/Desa di Kecamatan Rungan (persen), 2021/Total Area by Kelurahan/Village in Subdistrict Rungan (percent), 2021



Sumber/Source: Sekretariat Daerah Kabupaten Gunung Mas/The Regional Secretary of Gunung Mas Regency

1. GEOGRAFI/GEOGRAPHY

Tabel 1.1 Luas Daerah Menurut Kelurahan/Desa di Kecamatan Rungan,
Table 2021/Total Area by Kelurahan/Village in Rungan Subdistrict, 2021

Kelurahan/Desa <i>Kelurahan/Village</i>	Luas (Km ²) <i>Total Area (square.km)</i>	Persentase terhadap Luas Kecamatan <i>Percentage to Subdistrict's Area</i>
(1)	(2)	(3)
[001] Parempai	52	7,32
[002] Talangkah	23	3,24
[003] Luwuk Lengkuas	90	12,68
[004] Tumbang Kajuei	100	14,08
[005] Luwuk Kantor	62	8,73
[006] Tumbang Bunut	34	4,79
[008] Tumbang Jutuh	22	3,10
[009] Linau	45	6,34
[010] Tumbang Baringei	87	12,25
[011] Tumbang Malahoi	42	5,92
[015] Jakatan Raya	40	5,63
[016] Bereng Baru	31	4,37
[017] Bereng Malaka	41	5,77
[020] Karya Bakti	41	5,77
[021] UPT Tumbang Jutuh SP 1
Rungan	710	100,00

Catatan/Note: ¹ UPT Tumbang Jutuh SP 1 masih bergabung dengan Desa Tumbang Jutuh/UPT
Tumbang Jutuh SP 1 still merge to Tumbang Jutuh Village

Sumber/Source: Sekretariat Daerah Kabupaten Gunung Mas/The Regional Secretary of Gunung
Mas Regency

Tabel 1.2 Jarak dari Ibukota Kelurahan/Desa ke Kantor Camat Rungan dan ke Kantor Bupati Kabupaten Gunung Mas, 2021/*Distance from Capital of Kelurahan/Village to Capital of Rungan Subdistrict, 2021*

Kelurahan/Desa <i>Kelurahan/Village</i>	Jarak ke Kantor Camat (km) <i>Distance to the Head of Subdistrict (km)</i>	Jarak ke Kantor Bupati (km) <i>Distance to the Regent of Regency (km)</i>
(1)	(2)	(3)
[001] Parempei	33	123
[002] Talangkah	30,6	120,6
[003] Luwuk Lengkuas	22,4	112,4
[004] Tumbang Kajuei	15	105,6
[005] Luwuk Kantor	13,3	103,3
[006] Tumbang Bunut	1,6	91,6
[008] Tumbang Jutuh	87,2	2,8
[009] Linau	5,4	84,6
[010] Tumbang Baringei	7,9	82,1
[011] Tumbang Malahoi	12,9	77,1
[015] Jakatan Raya	0,1	90,1
[016] Bereng Baru	33	123
[017] Bereng Malaka	58,7	148,7
[020] Karya Bakti	6	96
[021] UPT Tumbang Jutuh SP 1	22	112,6

Sumber/Source: BPS Kabupaten Gunung Mas/BPS – Statistics of Gunung Mas Regency

GEOGRAPHY

Tabel 1.3 Letak Geografi dan Ketinggian Letak Lokasi Pemerintahan Kelurahan/Desa dari Permukaan Air Laut (dpal) Menurut Kelurahan/Desa di Kecamatan Rungan (m), 2021/Geographical Location and Altitude the Location of Kelurahan/Village Administration from the Surface of the Sea Water (m a.s.l) by Kelurahan/Village in Rungan Subdistrict (m), 2021

Kelurahan/Desa Kelurahan/Village	Letak Geografi Geographical Location		Ketinggian Letak (m) Altitude (m)
	Tepi Laut Coastal	Bukan Tepi Laut Non-Coastal	
(1)	(2)	(3)	(4)
[001] Parempei	-	✓	71
[002] Talangkah	-	✓	72
[003] Luwuk Lengkuas	-	✓	74
[004] Tumbang Kajuei	-	✓	65
[005] Luwuk Kantor	-	✓	80
[006] Tumbang Bunut	-	✓	36
[008] Tumbang Jutuh	-	✓	800
[009] Linau	-	✓	107
[010] Tumbang Baringei	-	✓	58
[011] Tumbang Malahoi	-	✓	86
[015] Jakatan Raya	-	✓	141
[016] Bereng Baru	-	✓	79
[017] Bereng Malaka	-	✓	66
[020] Karya Bakti	-	✓	41
[021] UPT Tumbang Jutuh SP 1	-	✓	86
Rungan	-	✓	

Sumber/Source: BPS Kabupaten Gunung Mas/BPS – Statistics of Gunung Mas Regency

Tabel 1.4 Keadaan Topografi Menurut Kelurahan/Desa di Kecamatan Rungan, 2021/Topographical Conditions by Kelurahan/Village in Rungan Subdistrict, 2021

Kelurahan/Desa Kelurahan/Village	Keadaan Topografi Topographical Conditions		
	Lembah Valley	Lereng/Puncak Slope	Dataran Flat
(1)	(2)	(3)	(4)
[001] Parempei	-	✓	-
[002] Talangkah	-	-	✓
[003] Luwuk Lengkuas	-	-	✓
[004] Tumbang Kajuei	-	✓	-
[005] Luwuk Kantor	-	-	✓
[006] Tumbang Bunut	-	-	✓
[008] Tumbang Jutuh	-	-	✓
[009] Linau	-	-	✓
[010] Tumbang Baringei	-	-	✓
[011] Tumbang Malahoi	-	-	✓
[015] Jakatan Raya	-	-	✓
[016] Bereng Baru	-	-	✓
[017] Bereng Malaka	-	-	✓
[020] Karya Bakti	-	-	✓
[021] UPT Tumbang Jutuh SP 1	-	✓	-

Sumber/Source: BPS Kabupaten Gunung Mas/BPS – Statistics of Gunung Mas Regency

Tabel 1.5 Titik Koordinat Kantor Kelurahan/Desa Menurut Kelurahan/Desa di Kecamatan Rungan, 2021/*The Coordinates of Kelurahan/Village Office by Kelurahan/Village in Rungan Subdistrict, 2021*

Kelurahan/Desa <i>Kelurahan/Village</i>	Bujur <i>Longitude</i>	Lintang <i>Latitude</i>
(1)	(2)	(3)
[001] Parempei	113,6125 ^o BT	1,4898 ^o LS
[002] Talangkah	113,5988 ^o BT	1,4369 ^o LS
[003] Luwuk Lengkuas	113,5909 ^o BT	1,4065 ^o LS
[004] Tumbang Kajuei	113,5609 ^o BT	1,3654 ^o LS
[005] Luwuk Kantor	113,5718 ^o BT	1,3380 ^o LS
[006] Tumbang Bunut	113,5706 ^o BT	1,3102 ^o LS
[008] Tumbang Jutuh	113,5752 ^o BT	1,2881 ^o LS
[009] Linau	113,5600 ^o BT	1,2580 ^o LS
[010] Tumbang Baringei	113,5038 ^o BT	1,3595 ^o LS
[011] Tumbang Malahoi	133,5244 ^o BT	1,2192 ^o LS
[015] Jakatan Raya	113,5711 ^o BT	1,2981 ^o LS
[016] Bereng Baru	113,6006 ^o BT	1,4660 ^o LS
[017] Bereng Malaka	113,6344 ^o BT	1,5518 ^o LS
[020] Karya Bakti	113,5643 ^o BT	1,2957 ^o LS
[021] UPT Tumbang Jutuh SP 1	133,5244 ^o BT	1,2192 ^o LS

Sumber/Source: BPS Kabupaten Gunung Mas/BPS – Statistics of Gunung Mas Regency

Tabel 1.6 Orbitasi Waktu Tempuh dari Kelurahan/Desa ke Kantor Camat Rungan dan ke Kantor Bupati Kabupaten Gunung Mas, 2021/*Traveling Time from Kelurahan/Village to Head of Rungan Subdistrict Office and Regent of Gunung Mas Regency, 2021*

Kelurahan/Desa <i>Kelurahan/Village</i>	Waktu Tempuh Ke Kantor Camat <i>Traveling Time to Capital Subdistrict</i>	Waktu Tempuh Ke Kantor Bupati <i>Traveling Time to Capital Regency</i>
(1)	(2)	(3)
[001] Parempei	44 Menit	2 Jam 32 Menit
[002] Talangkah	37 Menit	2 Jam 25 Menit
[003] Luwuk Lengkuas	27 Menit	2 Jam 15 Menit
[004] Tumbang Kajuei	19 Menit	2 Jam 7 Menit
[005] Luwuk Kantor	16 Menit	2 Jam 4 Menit
[006] Tumbang Bunut	2 Menit	1 Jam 50 Menit
[008] Tumbang Jutuh	3 Menit	1 Jam 45 Menit
[009] Linau	6 Menit	1 Jam 42 Menit
[010] Tumbang Baringei	9 Menit	1 Jam 39 Menit
[011] Tumbang Malahoi	15 Menit	1 Jam 33 Menit
[015] Jakatan Raya	2 Menit	1 Jam 48 Menit
[016] Bereng Baru	40 Menit	2 Jam 28 Menit
[017] Bereng Malaka	1 Jam 10 Menit	2 Jam 58 Menit
[020] Karya Bakti	7 Menit	1 Jam 55 Menit
[021] UPT Tumbang Jutuh SP 1	26 Menit	2 Jam 15 Menit

Sumber/Source: BPS Kabupaten Gunung Mas/BPS – *Statistics of Gunung Mas Regency*

Tabel 1.7 Nama Sungai dan Kelurahan/Desa yang Dilintasi di Kecamatan Rungan, 2021/Name of River and Spread Kelurahan/Village in Rungan Subdistrict, 2021

Nama Sungai Name of River	Kelurahan/Desa yang Dilintasi Spread Kelurahan/Village
(1)	(2)
Rungan	Bereng Malaka, Parempei, Bereng Baru, Talangkah, Luwuk Lengkuas, Tumbang Kajuei, Luwuk Kantor, Tumbang Bunut, Jakatan Raya, Tumbang Jutuh, Linau, Tumbang Baringei
Kajuei	Tumbang Kajuei
Baringei	Tumbang Baringei, Tumbang Malahoi
Jahemun	Karya Bakti
Rasen	Tumbang Jutuh, Linau

Sumber/Source: BPS Kabupaten Gunung Mas/BPS – Statistics of Gunung Mas Regency

Tabel 1.8 Banyaknya Embung Desa Menurut Desa/Kelurahan di Kecamatan Rungan, 2019 dan 2020/*Number of Village Embungs According to the Village / Kelurahan in Rungan District, 2019 and 2020*

Kelurahan/Desa <i>Kelurahan/Village</i>	2019	2020
(1)	(2)	(3)
[001] Paremppei	-	-
[002] Talangkah	-	-
[003] Luwuk Lengkuas	-	-
[004] Tumbang Kajuei	-	-
[005] Luwuk Kantor	-	-
[006] Tumbang Bunut	-	1
[008] Tumbang Jutuh	-	-
[009] Linau	-	-
[010] Tumbang Baringei	-	-
[011] Tumbang Malahoi	-	-
[015] Jakatan Raya	-	-
[016] Bereng Baru	-	-
[017] Bereng Malaka	-	-
[020] Karya Bakti	5	5
[021] UPT Tumbang Jutuh SP 1	-	1
Rungan	5	7

Sumber/*Source*: BPS, Pendataan Potensi Desa (Podes) 2019 dan 2020/*BPS-Statistics Indonesia, Village Potential Data Collection 2019 and 2020*

BAB II

PEMERINTAHAN

Government



PNS DI KANTOR KECAMATAN RUNGAN

Berjumlah 25 orang.
Dengan komposisi 19
laki-laki dan 6
perempuan

Alokasi Dana Desa yang
diberikan untuk
kecamatan Rungan pada
Tahun 2021 sebesar
6.363.436,84 (ribu
rupiah)

<https://gumaskab.bps.go.id>

PENJELASAN TEKNIS

1. **Kecamatan dipimpin** oleh seorang Camat dibantu oleh Sekretaris Camat. Dalam menjalankan tugas pemerintahan eksekutif di level kecamatan, Camat bertanggung jawab terhadap Bupati.
2. **Kelurahan** adalah pembagian wilayah administratif di Indonesia di bawah kecamatan. Dalam konteks otonomi daerah di Indonesia, kelurahan merupakan wilayah kerja Lurah sebagai Perangkat Daerah Kabupaten atau kota.
3. **Desa** adalah kesatuan wilayah yang dihuni oleh sejumlah keluarga yang mempunyai sistem pemerintahan sendiri (dikepalai oleh seorang kepala desa).
4. **Rukun Warga (RW)** adalah pembagian wilayah di Indonesia di bawah Desa atau Kelurahan (atau di bawah: Dusun atau Lingkungan Kelurahan).
5. **Rukun Tetangga (RT)** adalah pembagian wilayah di Indonesia di bawah Rukun Warga. Rukun Tetangga bukanlah termasuk pembagian administrasi pemerintahan, dan pembentukannya adalah melalui musyawarah

TECHNICAL NOTES

1. **The Subdistrict** is headed by a Subdistrict Head assisted by the Subdistrict Secretary. In carrying out the duties of the executive government at the Subdistrict level, the Subdistrict Head is responsible for the Regent.
2. **Kelurahan** is the division of administrative regions in Indonesia under Subdistricts. In the context of regional autonomy in Indonesia, a village headman as a working area of the regency or municipality.
3. **The village** is a unitary region inhabited by a number of families who have their own system of government (headed by a village chief).
4. **Rukun Warga (RW)** is the division of regions in Indonesia under the Village or Village (or under: Environment hamlet or village).
5. **Neighborhood (RT)** is the division of regions in Indonesia under Rukun Warga. Neighborhood is not including the division of administration, and the formation of local communities is through consultation in the framework of

GOVERNMENT

masyarakat setempat dalam rangka pelayanan kemasyarakatan yang ditetapkan oleh Desa atau Kelurahan.

6. **PNS daerah** adalah Pegawai Negeri Sipil yang bekerja di daerah otonom seperti daerah provinsi/kabupaten/kota dan gajinya dibebankan pada Anggaran Pendapatan dan Belanja Daerah (APBD) dan dipekerjakan pada pemerintah daerah maupun dipekerjakan di luar instansi induknya.
7. **Sumber Dana Desa** berasal dari APBN Pusat dan APBD (Provinsi dan Kabupaten). Dana Desa setiap Desa dihitung secara berkeadilan berdasarkan:
 - a. Alokasi Dasar
 - b. Alokasi yang dihitung dengan memperhatikan jumlah penduduk, angka kemiskinan, luas wilayah dan tingkat kesulitan geografis setiap Desa.
8. **Dana desa APBN** adalah dana yang bersumber dari Anggaran Pendapatan dan Belanja Negara (APBN) yang diperuntukkan bagi desa yang ditransfer melalui Anggaran Pendapatan dan Belanja Daerah (APBD) kabupaten/kota dan digunakan untuk membiayai penyelenggaraan pemerintahan, pelaksanaan pembangunan,

community service set by the Village or Village.

6. **Regional Civil Servants** are Civil Servants working in autonomous regions such as provincial/regency/municipality and his salary is charged to the Regional Income and Expenditure Budget (APBD) and employed in local government and its parent employed outside agencies.
7. **The source of Village Funds** comes from the Central APBN and APBD (Provincial and Regency). The Village Fund for each Village is calculated fairly based on:
 - a. Basic Allocation
 - b. The location is calculated by taking into account the population, poverty rate, area size and geographic difficulty level for each Village.
8. **Funds Budget village** is funds from the State Budget (APBN) which is applied to the village that is transferred through the Regional Budget (APBD) district / city and used to fund governance, the implementation of development, social development and empowerment community. (Source: Government Regulation No. 60 of

pembinaan kemasyarakatan dan pemberdayaan masyarakat. (Sumber: PP No. 60 tahun 2020, PP No. 22 tahun 2015).

9. **Menurut PP No. 22 tahun 2015 pasal 16**, Penyaluran Dana Desa dilakukan secara bertahap pada tahun anggaran berjalan dengan ketentuan:
 - a. Tahap I pada bulan April sebesar 40%
 - b. Tahap II pada bulan Agustus sebesar 40%
 - c. Tahap III pada bulan Oktober sebesar 20%
10. **Alokasi Dana Desa (ADD) APBD** adalah dana untuk desa yang ditetapkan melalui Peraturan Bupati/Walikota yang paling sedikit 10% dari dana perimbangan yang diterima kabupaten/kota dalam anggaran pendapatan dan belanja daerah.
11. **Menurut PP No. 43 tahun 2015 Pasal 96**, $ADD = 10\% \times (\text{Dana Bagi Hasil (DBH) Pajak dan Sumber Daya Alam} + \text{Dana Alokasi Umum (DAU)} - \text{Dana Alokasi Khusus (DAK)})$.
12. **Berdasarkan Perbup No. 9 tahun 2020**, pembagian pagu ADD dilakukan:
 - a. Secara merata untuk seluruh Desa, yakni Alokasi Dana Desa Minimal ($ADDM = 60\% * \text{total Pagu ADD}$

2020, Government Regulation No. 22, 2015).

9. **According to PP. 22 of 2015 article 16**, the distribution of Village Funds is carried out in stages in the current fiscal year with the following provisions:
 - a. Phase I in April by 40%
 - b. Phase II in August by 40%
 - c. Phase III in October by 20%.
10. **Village Fund Allocation (ADD) budget** is funding for the village established by Regulation Regent / Mayor is at least 10% of equalization funds received by the district / city in the budget revenue and expenditure.
11. **According to the PP 43 2015 Article 96**, $ADD = 10\% \times (\text{DBH (DBH) Taxes and Natural Resources} + \text{General Allocation Fund (DAU)} - \text{Special Allocation Fund (DAK)})$.
12. **Based on Perbup No. 9 of 2020**, the ADD ceiling distribution is carried out:
 - a. Evenly for all villages, namely Minimal Village Fund Allocation ($ADDM = 60\% * \text{total ADD Ceiling}$

GOVERNMENT

setelah dikurangi ADD untuk peningkatan ekonomi kerakyatan berbasis pemberdayaan masyarakat desa).

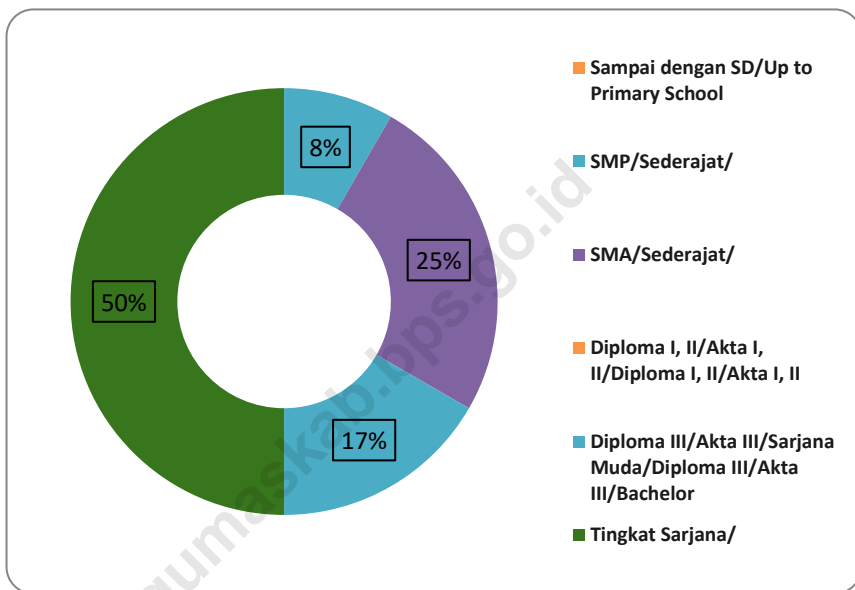
- b. Secara proporsional per Desa (ADDP = 40% dari total Pagu ADD setelah dikurangi ADD untuk peningkatan ekonomi kerakyatan berbasis pemberdayaan masyarakat desa) * Bobot Desa yang Bersangkutan).

after deducting ADD for increasing populist economy based on village community empowerment).

- b. *Proportionally per Village (ADDP = 40% of the ADD Pagu total after deducting ADD for increasing the populist economy based on village community empowerment) * Relevant Village Weight).*

<https://gumaskab.bps.go.id>

Gambar 2 Persentase Pegawai Negeri Sipil Kantor Kecamatan Rungan Menurut Tingkat Pendidikan Terakhir, 2021/*Percentage of Civil Servants in Rungan Subdistrict Offices by Educational Level, 2021*



Sumber/Source: Badan Kepegawaian, Pendidikan dan Pelatihan Daerah Kabupaten Gunung Mas/*Regional Employment, Education and Training Agency of Gunung Mas Regency*

2. PEMERINTAHAN/GOVERNMENT

2.1 WILAYAH ADMINISTRATIF/ADMINISTRATIVE AREA

Tabel 2.1.1 Jumlah Kelurahan/Desa¹, Rukun Warga (RW), dan Rukun Tetangga (RT) di Kecamatan Rungan, 2021/Number of Kelurahan/Village¹, RW and RT in Rungan Subdistrict, 2021

Uraian <i>Descriptions</i>	Kecamatan Rungan <i>Rungan Subdistrict</i>
(1)	(2)
Ibu kota Kecamatan <i>Capital District</i>	Jakatan Raya
Nama Camat <i>Name of Chief of District</i>	DRS. PENYANG D. MASAL, MM
Jumlah Desa <i>Number of Village</i>	13
Jumlah Kelurahan <i>Number of Kelurahan</i>	1
Jumlah Rukun Warga (RW) <i>Number of RW</i>	16
Jumlah Rukun Tetangga (RT) <i>Number of RT</i>	56

Catatan/Note: ¹ Termasuk Unit Permukiman Transmigrasi (UPT)/Include Transmigration Settlement Unit

Sumber/Source: BPS, Pendataan Sensus Penduduk 2020 Long Form dan Badan Pemberdayaan Masyarakat dan Desa Kabupaten Gunung Mas/BPS-Statistics Indonesia, Population Census Data Collection 2020 Long Form and Community and Village Empowerment Agencies of Gunung Mas Regency

Tabel 2.1.2 Nama Kepala Lurah/Desa di Kecamatan Rungan, 2022/Name of Village Chief in Rungan Subdistrict, 2022

Kelurahan/Desa Kelurahan/Village	Nama Kepala Lurah/Desa ¹ Chief of Village Name's
(1)	(2)
[001] Parempei	YANTO E. AHUD
[002] Talangkah	SEANLY NOVIANTY, S.Pd
[003] Luwuk Lengkuas	ABIKSON
[004] Tumbang Kajuei	EDISON A. SAHAY
[005] Luwuk Kantor	JHON BENY MENTENG
[006] Tumbang Bunut	MELIN A. BOHOI
[008] Tumbang Jutuh	YUDIE
[009] Linau	UKU J GANI
[010] Tumbang Baringei	IPNO I.
[011] Tumbang Malahoi	ISESKAR, S.Pd, S.D
[015] Jakatan Raya	TAUFIK, S.P
[016] Bereng Baru	ANALISA RITA WINANTA
[017] Bereng Malaka	DARGO A.Md. Kep (Pj)
[020] Karya Bakti	ASHARI FADHOLI
[021] UPT Tumbang Jutuh SP 1	-

Catatan/Note : ¹ Kondisi menjabat tahun 2022/Term of Office in 2022

Sumber/Source : BPS Kabupaten Gunung Mas/BPS – Statistics of Gunung Mas Regency

GOVERNMENT

Tabel 2.1.3 Keberadaan Lembaga Kemasyarakatan Kelurahan (LKK)/Badan Perwakilan Desa (BPD) di Kecamatan Rungan, 2021/The Presence of Representatives Board of Village/Ward in Rungan Subdistrict, 2021

Kelurahan/Desa Kelurahan/Village	Lembaga Kemasyarakatan Kelurahan (LKK)/Badan Perwakilan Desa (BPD) Representatives Board of Kelurahan/Village
(1)	(2)
[001] Parempei	Ada
[002] Talangkah	Ada
[003] Luwuk Lengkuas	Ada
[004] Tumbang Kajuei	Ada
[005] Luwuk Kantor	Ada
[006] Tumbang Bunut	Ada
[008] Tumbang Jutuh	Ada
[009] Linau	Ada
[010] Tumbang Baringei	Ada
[011] Tumbang Malahoi	Ada
[015] Jakatan Raya	Tidak Ada
[016] Bereng Baru	Ada
[017] Bereng Malaka	Ada
[020] Karya Bakti	Ada
[021] UPT Tumbang Jutuh SP 1	-

Sumber/Source: Kantor Kecamatan Rungan/Subdistrict Office of Rungan

2.2 SUMBER DAYA MANUSIA/HUMAN RESOURCES

Tabel 2.2.1 Jumlah Perangkat Desa Menurut Kelurahan/Desa di Kecamatan Rungan, 2020/Number of Village Officials, RT, and RW by Village/Ward in Rungan Subdistrict, 2020

Kelurahan/Desa Kelurahan/Village	Kepala Desa Village Head	Sekretaris Desa Village Secretary	Sekretariat Desa/Kelurahan (Kaur Keuangan, Perencanaan, dll.) Village / Kelurahan Secretariat (Head of Finance, Planning, etc.)
(1)	(2)	(3)	(4)
[001] Parempei	1	1	-
[002] Talangkah	1	1	-
[003] Luwuk Lengkuas	1	1	-
[004] Tumbang Kajuei	1	1	-
[005] Luwuk Kantor	1	1	-
[006] Tumbang Bunut	1	1	-
[008] Tumbang Jutuh	1	1	-
[009] Linau	1	1	2
[010] Tumbang Baringei	1	1	-
[011] Tumbang Malahoi	1	1	-
[015] Jakatan Raya	1	1	-
[016] Bereng Baru	1	1	-
[017] Bereng Malaka	1	1	2
[020] Karya Bakti	1	1	-
[021] UPT Tumbang Jutuh SP 1	-	-	-
Rungan	14	14	4

GOVERNMENT

Lanjutan Tabel/*Continued Table 2.2.1*

Kelurahan/Desa <i>Kelurahan/Village</i>	Pelaksana Teknis (Kasi Pemerintahan, Kasi Kesejahteraan, dll) <i>Technical Implementers (Head of Government section, Head of Welfare section, etc.)</i>	Pelaksana Kewilayahan (Kadus, Ketua RT, Ketua RW, dll.) <i>Regional Implementers (Head of Hamlet, Head of RT, Head of RW, etc.)</i>
(1)	(2)	(3)
[001] Parempei	-	1
[002] Talangkah	-	1
[003] Luwuk Lengkuas	-	1
[004] Tumbang Kajuei	-	1
[005] Luwuk Kantor	-	1
[006] Tumbang Bunut	-	1
[008] Tumbang Jutuh	-	1
[009] Linau	2	1
[010] Tumbang Baringei	-	1
[011] Tumbang Malahoi	-	1
[015] Jakatan Raya	-	1
[016] Bereng Baru	-	1
[017] Bereng Malaka	2	1
[020] Karya Bakti	-	1
[021] UPT Tumbang Jutuh SP 1	-	-
Rungan	4	14

Sumber/*Source*: Kantor Kecamatan Rungan/*Subdistrict Office of Rungan*

Tabel 2.2.2 Jumlah Pegawai Negeri Sipil Kantor Kecamatan Rungan Menurut Jabatan dan Jenis Kelamin, 2020 dan 2021/Number of Civil Servants in Rungan Subdistrict Offices by Occupation and Sex, 2020 and 2021

Jabatan <i>Occupation</i>	2020			2021		
	Laki-Laki <i>Male</i>	Perempuan <i>Female</i>	Jumlah <i>Total</i>	Laki-Laki <i>Male</i>	Perempuan <i>Female</i>	Jumlah <i>Total</i>
(1)	(2)	(3)	(4)	(5)	(6)	(7)
Eselon V/5 th <i>Echelon</i>	-	-	-	-	-	-
Eselon IV/4 th <i>Echelon</i>	5	1	6	5	1	6
Eselon III/3 rd <i>Echelon</i>	1	1	2	1	1	2
Eselon II/2 nd <i>Echelon</i>	-	-	-	-	-	-
Eselon I/1 st <i>Echelon</i>	-	-	-	-	-	-
Jumlah/Total	6	2	8	6	2	8

Sumber/Source: Badan Kepegawaian, Pendidikan dan Pelatihan Daerah Kabupaten Gunung Mas/Regional Employment, Education and Training Agency of Gunung Mas Regency

GOVERNMENT

Tabel 2.2.3 Jumlah Pegawai Negeri Sipil Kantor Kecamatan Rungan Menurut Tingkat Pendidikan Terakhir dan Jenis Kelamin, 2020 dan 2021/*Number of Civil Servants in Rungan Subdistrict Offices by Educational Level and Sex, 2020 and 2021*

Tingkat Pendidikan <i>Educational Level</i>	2020			2021		
	Laki-Laki <i>Male</i>	Perempuan <i>Female</i>	Jumlah <i>Total</i>	Laki-Laki <i>Male</i>	Perempuan <i>Female</i>	Jumlah <i>Total</i>
(1)	(2)	(3)	(4)	(5)	(6)	(7)
Sampai dengan SD/Up to Primary School	-	-	-	-	-	-
SMP/Sederajat/General/Vocational Junior High School	1	-	1	1	-	1
SMA/Sederajat/General/Vocational Senior High School	4	-	4	3	-	3
Diploma I, II/Akta I, II/Diploma I, II/Akta I, II	-	-	-	-	-	-
Diploma III/Akta III/Sarjana Muda/Diploma III/Akta III/Bachelor	-	2	2	-	2	2
Tingkat Sarjana/Doktor/Ph.d/University Graduates	5	1	6	5	1	6
Jumlah/Total	10	3	13	9	3	12

Sumber/Source: Badan Kepegawaian, Pendidikan dan Pelatihan Daerah Kabupaten Gunung Mas/Regional Employment, Education and Training Agency of Gunung Mas Regency

Tabel 2.2.4 Jumlah Pegawai Negeri Sipil Kantor Kecamatan Rungan Menurut Tingkat Kepangkatan dan Jenis Kelamin, 2020 dan 2021/Number of Civil Servants in Rungan Subdistrict Offices by Hierarchy and Sex, 2020 and 2021

Pangkat/Golongan/Ruang <i>Hierarchy</i>	2020			2021		
	Laki- Laki <i>Male</i>	Perem- -puan <i>Femal e</i>	Jumlah <i>Total</i>	Laki- Laki <i>Male</i>	Perem- -puan <i>Femal e</i>	Jumlah <i>Total</i>
(1)	(2)	(3)	(4)	(5)	(6)	(7)
1. I/A (Juru Muda)	-	-	-	-	-	-
2. I/B (Juru Muda Tingkat I)	-	-	-	-	-	-
3. I/C (Juru)	-	-	-	-	-	-
4. I/D (Juru Tingkat I)	-	-	-	-	-	-
Golongan I/Range I						
5. II/A (Pengatur Muda)	1	-	1	1	-	1
6. II/B (Pengatur Muda Tingkat I)	-	-	-	-	-	-
7. II/C (Pengatur)	1	-	1	1	-	1
8. II/D (Pengatur Tingkat I)	2	-	2	1	1	2
Golongan II/Range II						
9. III/A (Penata Muda)	-	-	-	-	-	-
10. III/B (Penata Muda Tingkat I)	1	-	1	1	-	1
11. III/C (Penata)	1	-	1	1	-	1
12. III/D (Penata Tingkat I)	2	2	4	2	2	4
Golongan III/Range III						
13. IV/A (Pembina)	1	-	1	-	-	-
14. IV/B (Pembina Tingkat I)	1	-	1	1	-	1
15. IV/C (Pembina Utama Muda)	-	-	-	-	-	-
16. IV/D (Pembina Utama Madya)	-	-	-	-	-	-
17. IV/E (Pembina Utama)	-	-	-	-	-	-
Golongan IV/Range IV						
Jumlah/Total	11	2	13	9	3	12

Sumber/Source: Badan Kepegawaian, Pendidikan dan Pelatihan Daerah Kabupaten Gunung Mas/Regional Employment, Education and Training Agency of Gunung Mas Regency

GOVERNMENT

Tabel 2.2.5 Jumlah Pegawai Negeri Sipil Kantor Kecamatan Rungan Menurut Kelompok Umur dan Jenis Kelamin, 2021/Number of Civil Servants in Rungan Subdistrict Offices by Age Group and Sex, 2021

Kelompok ¹ Umur Age Group	2021		
	Laki-Laki Male	Perempuan Female	Jumlah Total
(1)	(2)	(3)	(4)
16-25	-	-	-
26-45	2	-	2
45-65	7	3	10
Jumlah/Total	9	3	12

Catatan/Note: ¹Kelompok umur berdasarkan Depkes RI 2009/Age Group according to Department of Health 2009

Sumber/Source: Badan Kepegawaian, Pendidikan dan Pelatihan Daerah Kabupaten Gunung Mas/Regional Employment, Education and Training Agency of Gunung Mas Regency

Tabel 2.2.6 Jumlah Pegawai Negeri Sipil Kantor Kelurahan Jakatan Raya Menurut Menurut Jabatan dan Jenis Kelamin, 2021/Number of Civil Servants in Kelurahan Offices, Rungan Subdistrict by Occupation and Sex, 2021

Jabatan Occupation	2021		
	Laki-Laki Male	Perempuan Female	Jumlah Total
(1)	(2)	(3)	(4)
Eselon V/5 th Echelon	-	-	-
Eselon IV/4 th Echelon	4	-	4
Eselon III/3 rd Echelon	-	-	-
Eselon II/2 nd Echelon	-	-	-
Eselon I/1 st Echelon	-	-	-
Jumlah/Total	4	-	4

Sumber/Source: Badan Kepegawaian, Pendidikan dan Pelatihan Daerah Kabupaten Gunung Mas/Regional Employment, Education and Training Agency of Gunung Mas Regency

GOVERNMENT

Tabel 2.2.7 Jumlah Pegawai Kantor Kelurahan Jakatan Raya Menurut Tingkat Pendidikan dan Jenis Kelamin, 2021/Number of Civil Servants in Kelurahan Office, Rungan Subdistrict by Educational Level and Sex, 2021

Tingkat Pendidikan <i>Educational Level</i>	2021		
	Laki-Laki <i>Male</i>	Perempuan <i>Female</i>	Jumlah <i>Total</i>
(1)	(2)	(3)	(4)
Sampai dengan SD/ <i>Up to Primary School</i>	-	-	-
SMP/Sederajat/ <i>General/Vocatio-nal Junior High School</i>	-	-	-
SMA/Sederajat/ <i>General/Vocational Senior High School</i>	1	-	1
Diploma I, II/Akta I, II/ <i>Diploma I, II/Akta I, II</i>	-	-	-
Diploma III/Akta III/Sarjana Muda/ <i>Diploma III/Akta III/Bachelor</i>	1	-	1
Tingkat Sarjana/ Doktor/Ph.d/ <i>University Graduates</i>	3	-	3
Jumlah/Total	5	-	5

Sumber/Source: Badan Kepegawaian, Pendidikan dan Pelatihan Daerah Kabupaten Gunung Mas/*Regional Employment, Education and Training Agency of Gunung Mas Regency*

Tabel 2.2.8 Jumlah Pegawai Kantor Kelurahan Jakatan Raya Kecamatan Rungan Menurut Tingkat Kepangkatan dan Jenis Kelamin, 2021/*Number of Civil Servants in Kelurahan Offices of Rungan Subdistrict by Hierarchy and Sex, 2021*

Pangkat/Golongan/Ruang <i>Hierarchy</i>	2021		
	Laki-Laki <i>Male</i>	Perempuan <i>Female</i>	Jumlah <i>Total</i>
(1)	(2)	(3)	(4)
1. I/A (Juru Muda)	-	-	-
2. I/B (Juru Muda Tingkat I)	-	-	-
3. I/C (Juru)	-	-	-
4. I/D (Juru Tingkat I)	-	-	-
Golongan I/Range I			
5. II/A (Pengatur Muda)	-	-	-
6. II/B (Pengatur Muda Tingkat I)	-	-	-
7. II/C (Pengatur)	-	-	-
8. II/D (Pengatur Tingkat I)	1	-	1
Golongan II/Range II			
9. III/A (Penata Muda)	-	-	-
10. III/B (Penata Muda Tingkat I)	2	-	2
11. III/C (Penata)	1	-	1
12. III/D (Penata Tingkat I)	1	-	1
Golongan III/Range III			
13. IV/A (Pembina)	-	-	-
14. IV/B (Pembina Tingkat I)	-	-	-
15. IV/C (Pembina Utama Muda)	-	-	-
16. IV/D (Pembina Utama Madya)	-	-	-
17. IV/E (Pembina Utama)	-	-	-
Golongan IV/Range IV			
Jumlah/Total	5	-	5

Sumber/*Source*: Badan Kepegawaian, Pendidikan dan Pelatihan Daerah Kabupaten Gunung Mas/*Regional Employment, Education and Training Agency of Gunung Mas Regency*

GOVERNMENT

Tabel 2.2.9 Jumlah Pegawai Negeri Sipil Kantor Kelurahan Jakatan Raya Kecamatan Rungan Menurut Kelompok Umur dan Jenis Kelamin, 2021/*Number of Civil Servants in Jakatan Raya Kelurahan Offices of Rungan Subdistrict by Age Group and Sex, 2021*

Kelompok ¹ Umur Age Group	2021		
	Laki-Laki Male	Perempuan Female	Jumlah Total
(1)	(2)	(3)	(4)
16-25	-	-	-
26-45	3	-	3
45-65	2	-	2
Jumlah/Total	5	-	5

Catatan/Note: ¹Kelompok umur berdasarkan Depkes RI 2009/*Age Group according to Department of Health 2009*

Sumber/Source: Badan Kepegawaian, Pendidikan dan Pelatihan Daerah Kabupaten Gunung Mas/*Regional Employment, Education and Training Agency of Gunung Mas Regency*

Tabel 2.2.10 Jumlah Tenaga Keamanan Menurut Kelurahan/Desa di Kecamatan Rungan, 2020 dan 2021/Number of Security Personnel by Kelurahan/Village in Rungan Subdistrict, 2020 and 2021

Kelurahan/Desa Kelurahan/Village	Bhabinkamtibmas	
	2020	2021
(1)	(2)	(3)
[001] Parempei	-	-
[002] Talangkah	-	-
[003] Luwuk Lengkuas	-	-
[004] Tumbang Kajuei	1	1
[005] Luwuk Kantor	-	-
[006] Tumbang Bunut	-	-
[008] Tumbang Jutuh	-	-
[009] Linau	-	-
[010] Tumbang Baringei	1	1
[011] Tumbang Malahoi	-	-
[015] Jakatan Raya	-	-
[016] Bereng Baru	1	1
[017] Bereng Malaka	-	-
[020] Karya Bakti	-	-
[021] UPT Tumbang Jutuh SP	-	-
1		
Rungan	3	3

Sumber/Source: Kepolisian Resor Kbaupaten Gunung Mas/Resor Police Office Of Gunung Mas Regency

2.3 KEUANGAN PEMERINTAH/GOVERNMENT FINANCE

Tabel 2.3.1 Besarnya Alokasi Dana Desa (ADD) di Kecamatan Rungan (Ribu Rupiah), 2019-2021 /Number of Village Budget Allocation in Rungan Subdistrict (Thousand Rupiahs), 2019-2021

Kelurahan/Desa <i>Kelurahan/Village</i>	2019	2020	2021
(1)	(2)	(3)	(4)
[001] Parempei	499 679	463 027,22	451 812,64
[002] Talangkah	481 080	453 609,50	442 189,69
[003] Luwuk Lengkuas	700 873	619 165,87	599 211,70
[004] Tumbang Kajuei	615 174	550 845,71	511 548,29
[005] Luwuk Kantor	552 322	523 159,94	496 204,80
[006] Tumbang Bunut	558 853	530 557,04	507 600,16
[008] Tumbang Jutuh	596 274	533 482,04	511 501,37
[009] Linau	542 166	487 619,01	469 221,14
[010] Tumbang Baringei	554 804	486 067,73	466 920,29
[011] Tumbang Malahoi	603 896	539 312,35	517 022,17
[015] Jakatan Raya	-	-	-
[016] Bereng Baru	496 987	455 372,50	447 574,74
[017] Bereng Malaka	521 880	498 056,70	481 604,46
[020] Karya Bakti	528 107	478 894,53	461 025,39
[021] UPT Tumbang Jutuh SP 1	-	-	-
Rungan	7 252 095	6 619 170,14	6 363 436,84

Sumber/Source: Badan Pemberdayaan Masyarakat dan Desa Kabupaten Gunung Mas/Community and Village Empowerment Agency of Gunung Mas Regency

Tabel 2.3.2 Besarnya Dana Desa (DD) di Kecamatan Rungan (Ribu Rupiah), 2019-2021 /Number of Village Budget in Rungan Subdistrict (Thousand Rupiahs), 2019-2021

Kelurahan/Desa Kelurahan/Village	2019	2020	2021
(1)	(2)	(3)	(4)
[001] Parempei	817 645	825 184	789 221
[002] Talangkah	799 900	801 880	765 897
[003] Luwuk Lengkuas	1 041 491	1 094 400	1 183 288
[004] Tumbang Kajuei	899 691	937 181	981 632
[005] Luwuk Kantor	878 424	909 468	885 937
[006] Tumbang Bunut	893 960	935 626	907 875
[008] Tumbang Jutuh	911 969	936 397	984 247
[009] Linau	834 901	844 825	810 179
[010] Tumbang Baringei	814 988	818 377	797 523
[011] Tumbang Malahoi	903 639	938 980	988 609
[015] Jakatan Raya	-	-	-
[016] Bereng Baru	806 579	802 120	773 573
[017] Bereng Malaka	838 528	864 548	845 231
[020] Karya Bakti	824 444	836 759	795 247
[021] UPT Tumbang Jutuh SP 1	-	-	-
Rungan	11 266 159	11 545 745	11 508 459

Sumber/Source: Badan Pemberdayaan Masyarakat dan Desa Kabupaten Gunung Mas/Community and Village Empowerment Agency of Gunung Mas Regency

BAB III

PENDUDUK

Population



Jumlah Kepala Keluarga (KK) yang tinggal di
Kecamatan Rungan ada sebanyak **3.769 KK**

Rata-rata dalam satu Kepala Keluarga berisikan 3-4
orang

PENJELASAN TEKNIS

1. **Sumber utama data kependudukan** adalah sensus penduduk yang dilaksanakan setiap sepuluh tahun sekali. Sensus penduduk telah dilaksanakan sebanyak enam kali sejak Indonesia merdeka, yaitu tahun 1961, 1971, 1980, 1990, 2000, dan 2010.

Di dalam sensus penduduk, pencacahan dilakukan terhadap seluruh penduduk yang berdomisili di wilayah teritorial Indonesia termasuk warga negara asing kecuali anggota korps diplomatik negara sahabat beserta keluarganya.

Metode pengumpulan data dalam sensus dilakukan dengan wawancara antara petugas sensus dengan responden dan juga melalui *e-census*. Pencatatan penduduk menggunakan konsep usual residence, yaitu konsep di mana penduduk biasa bertempat tinggal. Bagi penduduk yang bertempat tinggal tetap dicacah di mana mereka biasa tinggal, sedangkan untuk penduduk yang tidak bertempat tinggal tetap dicacah di tempat di mana mereka ditemukan petugas sensus pada malam ‘Hari Sensus’. Termasuk penduduk yang tidak bertempat tinggal tetap adalah

TECHNICAL NOTES

1. *The main source of demographic data is population census, which is conducted every ten years. Population Census has been conducted six times since Indonesia’s independence: 1961, 1971, 1980, 1990, 2000, and 2010.*

The population census enumerates all residents who domicile in the entire territory of Indonesia including foreign citizens except the diplomatic corps members and their families.

The method of data collection in a population census involves interviewing respondents and conducting e-census. Enumeration of the population uses the concept of “usual residence”, which is the concept of “places where people usually live”. De jure was applied to the permanent residents, while de facto was applied to non-permanent residents. The permanent residents were enumerated in place where they normally live, the non-permanent residents were enumerated where they were found by the enumerators, on the night of ‘Census Date’. The non permanent residents include homeless people,

POPULATION

tuna wisma, awak kapal berbendera Indonesia, penghuni perahu/rumah apung, masyarakat terpencil/terasing, dan pengungsi. Bagi mereka yang mempunyai tempat tinggal tetap dan sedang bepergian ke luar wilayah lebih dari enam bulan, tidak dicacah di tempat tinggalnya, tetapi dicacah di tempat tujuannya. Untuk tahun yang tidak dilaksanakan sensus penduduk, data kependudukan diperoleh dari hasil proyeksi penduduk. Proyeksi penduduk merupakan suatu perhitungan ilmiah yang didasarkan pada asumsi dari komponen-komponen perubahan penduduk, yaitu kelahiran, kematian, dan migrasi.

2. **Sensus Penduduk 2021** dilaksanakan di tengah pandemi, namun telah diterapkan beberapa inovasi, yang salah satunya digunakan **metode kombinasi** yang baru pertama kali diimplementasikan dalam sejarah sensus penduduk di Indonesia. Metode kombinasi adalah penggunaan data administrasi kependudukan (adminduk) dari Direktorat Jenderal Kependudukan dan Pencatatan Sipil (Ditjen Dukcapil), Kementerian Dalam Negeri (Kemendagri) sebagai data

ship crew, boat people, remote area community, and internally displaced persons. Those who had permanent residence and had been travelling away from their home for six months or more were not enumerated in their permanent place, but in the place where they were during the census.

For the periods where the population census is not conducted, population projection is done to estimate population during those years. The population projection is an estimate based on the demographic components, such as birth, death, and migration.

2. **The 2021 Population Census** was carried out in the midst of a pandemic, but several innovations have been implemented, one of which is the use of **a combination method** which has been implemented for the first time in the history of the population census in Indonesia. The combination method is the use of population administration data (adminduk) from the Directorate General of Population and Civil Registration (Ditjen Dukcapil), Ministry of Home Affairs (Kemendagri) as the SP2021 basic

dasar SP2021. Hal ini dirancang dan dilaksanakan sebagai upaya untuk mewujudkan Satu Data Kependudukan Indonesia.

3. **Penduduk Indonesia** adalah semua orang yang berdomisili di wilayah teritorial Indonesia selama 6 bulan atau lebih dan atau mereka yang berdomisili kurang dari 6 bulan tetapi bertujuan menetap.
4. **Laju pertumbuhan penduduk** adalah angka yang menunjukkan persentase pertambahan penduduk dalam jangka waktu tertentu. Metode yang digunakan oleh BPS untuk menghitung LPP adalah Metode Geometrik.
 - a. $LPP > 0$ berarti terjadi penambahan penduduk pada tahun t dibandingkan dengan tahun sebelumnya.
 - b. $LPP = 0$ berarti tidak terjadi perubahan jumlah penduduk pada tahun t dibandingkan dengan tahun sebelumnya.
5. **Kepadatan penduduk** adalah rasio banyaknya penduduk per kilometer persegi.
6. **Rasio jenis kelamin** adalah perbandingan antara penduduk laki-laki dan penduduk perempuan pada suatu wilayah dan waktu tertentu. Biasanya dinyatakan dengan

data. This is designed and implemented as an effort to realize One Indonesian Population Data.

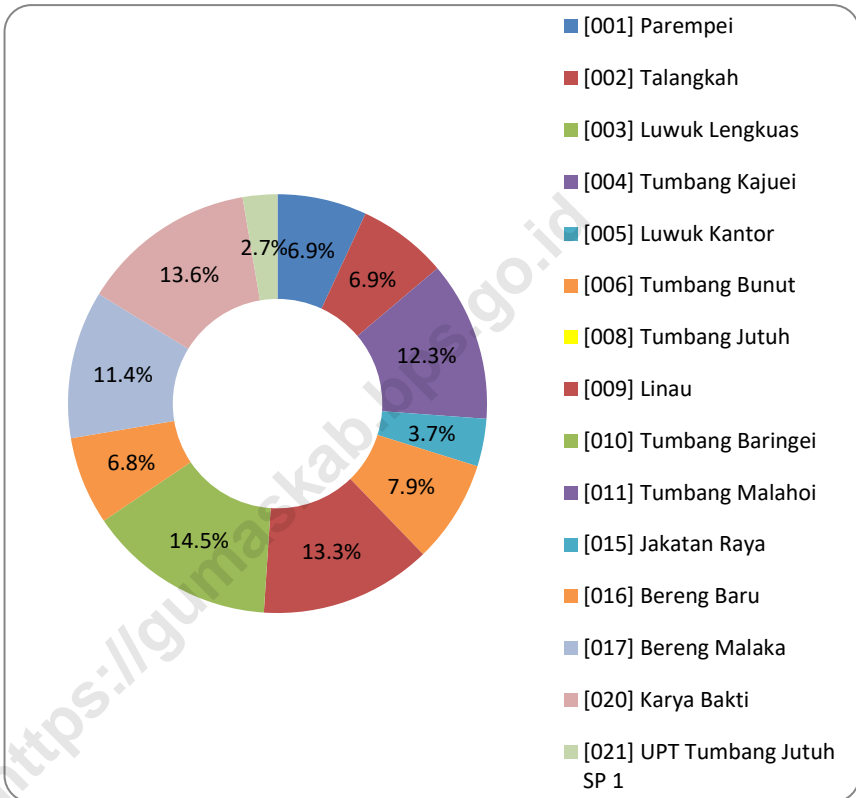
3. **The population of Indonesia** are all residents of the entire territory of Indonesia who have stayed for six months or longer, and those who intended to stay more than six months even though their length of stay is less than six months.
4. **The growth rate of population** is the number that show percentage of population growth within a specified period. The method used by BPS to calculate LPP is the Geometric Method
 - a. $LPP > 0$ means that there is an increase in population in year t compared to the previous year.
 - b. $LPP = 0$ means that there is no change in population in year t compared to the previous year.
5. **Population density** is ratio of population per square kilometer.
6. **Sex ratio** is the ratio of males population to females population in a given area and time, usually expressed as the number of males for every 100 females.

POPULATION

banyaknya penduduk laki-laki untuk 100 penduduk perempuan.

7. **Distribusi penduduk** adalah pola persebaran penduduk di suatu wilayah, baik berdasarkan batas-batas geografis maupun berdasarkan batas-batas administrasi pemerintahan.
 8. **Komposisi penduduk** adalah pola persebaran penduduk menurut karakteristiknya, contoh: penduduk menurut kelompok umur, penduduk menurut jenis kelamin.
 9. **Rumah tangga** adalah seseorang atau sekelompok orang yang mendiami sebagian atau seluruh bangunan fisik/sensus dan biasanya tinggal bersama serta pengelolaan makan dari satu dapur. Yang dimaksud makan dari satu dapur adalah jika pengurusan kebutuhan sehari-harinya dikelola bersama-sama menjadi satu.
 10. **Anggota rumah tangga** adalah semua orang yang biasanya bertempat tinggal di suatu rumah tangga, baik yang berada di rumah pada waktu pencacahan maupun yang sementara tidak ada.
 11. **Rata-rata anggota rumah tangga** adalah angka yang menunjukkan rata-rata jumlah anggota rumah tangga per rumah tangga.
7. **Population distribution** is the pattern of population distribution in an area, either by geographic boundaries or by government administrative boundaries.
 8. **Population composition** is the pattern of population distribution by its characteristics, example: population by age group, population by sex.
 9. **Household** is an individual or group of people living in a physical/census building unit or part of it and usually commit on a common provision for food and other essentials of living. Common provision for food means one organising daily needs for all of household members.
 - 10 **Household member** are those who usually lives in a household regardless of their location at the time of enumeration.
 11. **Average household size** is the average number of household members per household.

Gambar 3 Persentase Penduduk Kecamatan Rungan Menurut Desa/Kelurahan (persen), 2021/*Percentage of Rungan Population by Village/Kelurahan (percent), 2021*



Sumber/Source: Dinas Kependudukan dan Pencatatan Sipil Kabupaten Gunung Mas/ *Department of Population and Civil Registration of Gunung Mas Regency*

POPULATION

3. PENDUDUK/POPULATION

Tabel 3.1 Jumlah Penduduk dan Pertumbuhan Penduduk Menurut Kelurahan/Desa di Kecamatan Rungan 2021/Population and Population Growth Rate by Kelurahan/Village in Rungan Subdistrict 2021

Kelurahan/Desa Kelurahan/Village	Jumlah Penduduk Population
	2021
(1)	
[001] Parempei	309
[002] Talangkah	315
[003] Luwuk Lengkuas	1 015
[004] Tumbang Kajuei	968
[005] Luwuk Kantor	236
[006] Tumbang Bunut	591
[008] Tumbang Jutuh	1 014
[009] Linau	888
[010] Tumbang Baringei	1 016
[011] Tumbang Malahoi	1 383
[015] Jakatan Raya	2 195
[016] Bereng Baru	403
[017] Bereng Malaka	528
[020] Karya Bakti	828
[021] UPT Tumbang Jutuh SP 1	...
Rungan	11 689

Sumber/Source: Dinas Kependudukan dan Pencatatan Sipil Kabupaten Gunung Mas/
Department of Population and Civil Registration of Gunung Mas Regency

Tabel 3.2 Jumlah Penduduk, Luas Wilayah, dan Kepadatan Penduduk Menurut Kelurahan/Desa di Kecamatan Rungan, 2021/*Number of Populations, Areas, and The Density Population by Kelurahan/Village in Rungan Subdistrict, 2021*

Kelurahan/Desa <i>Kelurahan/Village</i>	Jumlah Penduduk <i>Number of Population</i>	Persentase Penduduk <i>Percentage of Population</i>	Luas Wilayah <i>Area</i>	Kepadatan Penduduk <i>Density Population</i>
(1)	(2)	(3)	(4)	(5)
[001] Parempei	309	2,64	52	5,94
[002] Talangkah	315	2,69	23	13,70
[003] Luwuk Lengkuas	1 015	8,68	90	11,28
[004] Tumbang Kajuei	968	8,28	100	9,68
[005] Luwuk Kantor	236	2,02	62	3,81
[006] Tumbang Bunut	591	5,06	34	17,38
[008] Tumbang Jutuh	1 014	8,67	22	46,09
[009] Linau	888	7,60	45	19,73
[010] Tumbang Baringei	1 016	8,69	87	11,68
[011] Tumbang Malahoi	1 383	11,83	42	32,93
[015] Jakatan Raya	2 195	18,78	40	54,88
[016] Bereng Baru	403	3,45	31	13,00
[017] Bereng Malaka	528	4,52	41	12,88
[020] Karya Bakti	828	7,08	41	20,20
[021] UPT Tumbang Jutuh SP 1
Rungan	11 689	100	710	16,46

Sumber/Source: BPS, Sensus Penduduk SP2021 (September) /*The Result of 2021 Population Census (September)*

POPULATION

Tabel 3.3 Jumlah Kepala Keluarga dan Rata-rata Penduduk per Kepala Keluarga Menurut Kelurahan/Desa di Kecamatan Rungan, 2021/*Number of Head of Family and Average of Populations in Every Head of Family by Kelurahan/Village in Rungan Subdistrict, 2021*

Kelurahan/Desa <i>Kelurahan/Village</i>	Kepala Keluarga <i>Head of Family</i>	Rata-rata Penduduk per Kepala Keluarga <i>Average of Populations in Every Head of Family</i>
(1)	(2)	(3)
[001] Parempei	98	3,2
[002] Talangkah	99	3,2
[003] Luwuk Lengkuas	308	3,3
[004] Tumbang Kajuei	310	3,1
[005] Luwuk Kantor	69	3,4
[006] Tumbang Bunut	189	3,1
[008] Tumbang Jutuh	344	2,9
[009] Linau	259	3,4
[010] Tumbang Baringei	324	3,1
[011] Tumbang Malahoi	453	3,1
[015] Jakatan Raya	694	3,2
[016] Bereng Baru	126	3,2
[017] Bereng Malaka	205	2,6
[020] Karya Bakti	291	2,8
[021] UPT Tumbang Jutuh SP 1
Rungan	3 769	3,1

Sumber/Source: Dinas Kependudukan dan Pencatatan Sipil Kabupaten Gunung Mas/*Population and Civil Registration Office of Gunung Mas Regency*

Tabel 3.4 Jumlah Penduduk Laki-Laki dan Perempuan serta Rasio Jenis Kelamin Menurut Kelurahan/Desa di Kecamatan Rungan, 2021/*Number of Male and Female Populations also The Sex Ratio by Kelurahan/Village in Rungan Subdistrict, 2021*

Kelurahan/Desa <i>Kelurahan/Village</i>	Laki-Laki <i>Male</i>	Perempuan <i>Female</i>	Jumlah <i>Total</i>	Rasio Jenis Kelamin <i>Sex Ratio</i>
(1)	(2)	(3)	(4)	(5)
[001] Parempai	159	150	309	106
[002] Talangkah	158	157	315	101
[003] Luwuk Lengkuas	565	450	1 015	126
[004] Tumbang Kajuei	520	448	968	116
[005] Luwuk Kantor	127	109	236	117
[006] Tumbang Bunut	318	273	591	116
[008] Tumbang Jutuh	545	469	1 014	116
[009] Linau	449	439	888	102
[010] Tumbang Baringei	537	479	1 016	112
[011] Tumbang Malahoi	728	655	1 383	111
[015] Jakatan Raya	1 119	1 076	2 195	104
[016] Bereng Baru	215	188	403	114
[017] Bereng Malaka	301	227	528	133
[020] Karya Bakti	429	399	828	108
[021] UPT Tumbang Jutuh SP 1
Rungan	6 170	5 519	11 689	112

Sumber/*Source*: BPS, Sensus Penduduk SP2021 (September) /*The Result of 2021 Population Census (September)*

POPULATION

Tabel 3.5 Jumlah Penduduk Menurut Kelompok Umur dan Jenis Kelamin di Kecamatan Rungan, 2021/*Number of Populations by Age Group and Sex in Rungan Subdistrict, 2021*

Kelompok Umur ¹ <i>Age Group</i>	Jenis Kelamin/ <i>Sex</i>		Jumlah <i>Total</i>
	Laki-Laki <i>Male</i>	Perempuan <i>Female</i>	
(1)	(2)	(3)	(4)
0-14	1 620	1 476	3 096
15-64	5 030	4 245	9 275
65+	340	362	702
Rungan	6 990	6 083	13 073

Catatan/*Note* : Hasil Proyeksi Penduduk Interim 2021–2023 (Pertengahan tahun/Juni)/*The result of Interim Population Projection 2021–2023 (mid year/ June)*

Sumber/*Source*: Badan Pusat Statistik/BPS-Statistics Indonesia

BAB IV

SOSIAL

Social



Pada Tahun 2021, sebanyak
202 bayi lahir hidup di
Kecamatan Rungan.

PENJELASAN TEKNIS

1. **Jalur Pendidikan di Indonesia** terdiri atas 1) pendidikan formal, 2) pendidikan nonformal, dan 3) pendidikan informal yang ketiganya dapat saling melengkapi dan memperkaya (Undang-Undang No. 20 Tahun 2013 tentang Sistem Pendidikan Nasional).
2. **Jenjang Pendidikan Formal** terdiri atas pendidikan dasar, pendidikan menengah, dan pendidikan tinggi. Jenis pendidikan yang diajarkan mencakup pendidikan umum, kejuruan, akademik, profesi, vokasi, keagamaan, dan khusus.
 - a. Pendidikan Dasar berbentuk Sekolah Dasar (SD) dan Madrasah Ibtidaiyah (MI) atau bentuk lain yang sederajat serta Sekolah Menengah Pertama (SMP) dan Madrasah Tsanawiyah (MTs), atau bentuk lain yang sederajat.
 - b. Pendidikan Menengah berbentuk Sekolah Menengah Atas (SMA), Madrasah Aliyah (MA), Sekolah Menengah Kejuruan (SMK), dan Madrasah Aliyah Kejuruan (MAK), atau bentuk lain yang sederajat.
 - c. Pendidikan Tinggi merupakan jenjang pendidikan setelah

TECHNICAL NOTES

1. **The Education System in Indonesia** consists of 1) a formal education, 2) non-formal education, and 3) informal education that all three can be complementary and enriching (Law No. 20 Year 2013 about The National Education System).
2. **The Formal Education Level** consists of primary education, secondary education, and high education. The kind of education that taught consists of general education, vocational, academic, professional, religious, and specific education.
 - a. The Primary Education consists of Elementary School and Islamic Elementary School or other equivalent forms and Junior High School and MTs, or other equivalent forms.
 - b. The Secondary Education consists of the senior high school, MA, Vocational School, and Vocational Madrasah Aliyah, or other equivalent forms.
 - c. The High Education consists of the education level after the secondary education that consists of diplomas, bachelor, master, specialist,

pendidikan menengah yang mencakup program pendidikan diploma, sarjana, magister, spesialis, dan doktor yang diselenggarakan oleh perguruan tinggi. Perguruan tinggi dapat berbentuk akademi, politeknik, sekolah tinggi, institut, atau universitas.

3. **Rumah Sakit** adalah tempat pemeriksaan dan perawatan kesehatan, biasanya berada di bawah pengawasan dokter/tenaga medis, yang melayani penderita yang sakit untuk berobat rawat jalan atau rawat inap.
4. **Rumah Sakit Bersalin** adalah rumah sakit khusus untuk persalinan, dilengkapi pelayanan spesialis pemeriksaan kehamilan, persalinan, rawat inap dan rawat jalan ibu dan anak yang berada di bawah pengawasan dokter spesialis kandungan.
5. **Rumah Bersalin** adalah sarana pelayanan kesehatan dengan izin sebagai rumah bersalin, dilengkapi pelayanan pemeriksaan kehamilan, persalinan serta pemeriksaan ibu dan anak yang berada di bawah pengawasan bidan senior.
6. **Poliklinik** adalah sarana kesehatan yang dipakai untuk pelayanan

and doctoral degrees that are held by the college. The colleges can be academy, polytechnic, high school, institute, or university.

3. **Hospital** is a place for health check, usually controlled/supervised by doctors/medical personnel to serve the ill patients to get outpatient or inpatient treatment services.
4. **Maternity Hospital** is a specialized hospital for childbirth, has specialist inspection service to pregnancy, childbirth, hospitalization and outpatient for mothers and children that is under the supervision of an obstetrician.
5. **Maternity House** is health care facility with a license as a maternity house, equipped with prenatal care, childbirth and examination of mothers and children which is under the supervision of a senior midwife.
6. **Polyclinic** is a health facility in which to get outpatient services, usually

berobat jalan, biasanya berada di bawah pengawasan dokter/tenaga medis.

7. **Puskesmas (Pusat Kesehatan Masyarakat)** adalah unit pelaksana teknis dinas kesehatan kabupaten/kota yang mempunyai fungsi utama sebagai penyelenggara pelayanan kesehatan tingkat pertama. Wilayah kerja puskesmas maksimal adalah satu kecamatan dan untuk dapat menjangkau wilayah kerjanya, puskesmas mempunyai jaringan pelayanan yang meliputi unit Puskesmas Pembantu (Pustu), unit Puskesmas Keliling (Puskel), dan unit bidan desa/komunitas (Peraturan Menteri Kesehatan RI No. 75 Tahun 2020 Tentang Pusat Kesehatan Masyarakat).
8. **Apotek** adalah suatu tempat tertentu yang digunakan untuk melakukan pekerjaan kefarmasian, dan penyaluran/penjualan obat atau bahan farmasi dan perbekalan kesehatan lainnya kepada masyarakat yang dikelola oleh tenaga apoteker (Peraturan Menteri Kesehatan RI No. 1332 Tahun 2002 Tentang Perubahan Atas Peraturan Menteri Kesehatan RI No. 922/MENKES/PER/X/1993 Tentang

under the control of doctor/medical personnel.

7. **Public Health Center** is technical implementation unit of regency health department that have the primary function as a first-level health care providers. The working area standard of public health center is one district and to reach their working areas, public health centers have a service network covering subsidiary of public health center, mobile public health center units, and midwife units (Regulation of the Minister of Health of Indonesia Number 75 Year 2020 about Public Health Center).
8. **Pharmacy** is a certain place used to carry out pharmaceutical work, and distribution/sale of drugs or pharmaceutical substances and other medical supplies to the public which is managed by pharmacists. (Regulation of the Minister of Health of the Republic of Indonesia No. 1332 of 2002 concerning Amendments to the Regulation of the Minister of Health of the Republic of Indonesia No. 922 / MENKES / PER / X / 1993 concerning

Ketentuan dan Tata Cara Pemberian Izin Apotek).

9. **Angkutan umum yang utama** merupakan angkutan umum yang biasa/paling banyak digunakan oleh warga desa/kelurahan. Jika untuk mencapai lokasi yang ditentukan harus berganti-ganti angkutan umum, maka yang dipilih sebagai angkutan umum yang utama adalah angkutan umum yang paling panjang jarak tempuhnya.

10. **Toko/warung kelontong** adalah bangunan yang berfungsi sebagai tempat usaha di bangunan tetap untuk menjual barang keperluan sehari-hari secara eceran, tidak mempunyai sistem pelayanan mandiri yang dikelola oleh satu penjual.

Penjelasan:

1. Toko yang terdapat di dalam pasar, tidak dicatat sebagai toko.
2. Toko yang terdapat di kelompok pertokoan, dicatat sebagai toko.

11. **Sistem peringatan dini bencana alam** adalah serangkaian kegiatan pemberian peringatan sesegera mungkin kepada masyarakat tentang kemungkinan terjadinya bencana alam pada suatu tempat oleh lembaga yang berwenang. Sistem peringatan dini bencana alam

Provisions and Procedures for Granting Pharmacy Licenses).

9. **The main public transportation** is public transportation which is usually / mostly used by villagers / kelurahan. If to reach the specified location you have to alternate public transportation, then the one chosen as the main public transportation is the public transportation with the longest distance traveled.

10. **A shop / grocery shop** is a building that functions as a place of business in a permanent building to sell daily necessities at retail, does not have an independent service system that is managed by one seller.

Explanation:

- a. A shop located in a market is not recorded as a shop.
- b. A shop that is located in a shopping group is recorded as a shop.

11. **Natural disaster early warning system** is a series of activities to provide immediate warning to the public regarding the possibility of a natural disaster occurring in a place by an authorized institution. Natural disaster early warning system referred to here, for example, early

yang dimaksud di sini misalnya peringatan dini terhadap warga mengenai status ketinggian pintu air, status gunung, dsb, yang disampaikan melalui kentongan, pemberitahuan dengan *loud speaker*, dan lainnya.

Penjelasan: Pemberian peringatan status bencana melalui *Short Messages Service (SMS), What's App (WA), Line*, dsb., yang diberikan kepada warga yang berada pada lokasi berisiko terkena bencana, dicatat sebagai sistem peringatan dini bencana alam.

12. **Peristiwa tindak pidana yang dilaporkan** ialah setiap peristiwa yang diterima kepolisian dari laporan masyarakat, atau peristiwa dimana pelakunya tertangkap tangan oleh kepolisian.
13. **Jumlah tindak pidana** menggambarkan jumlah kasus tindak pidana yang terjadi pada Rungan waktu tertentu.
14. **Persentase penyelesaian tindak pidana**

$$= \frac{\text{Jumlah tindak pidana yang diselesa}}{\text{Jumlah peristiwa tindak pidana yang di}} \times 100\%$$

warning to residents regarding the status of the height of the floodgates, the status of the mountains, etc., which are conveyed through Kentongan, notification by loud speaker, and others.

Explanation:

Warning of disaster status through Short Messages Service (SMS), What's App (WA), Line, etc., which is given to residents who are at risk of being affected by a disaster, is recorded as an early warning system for natural disasters.

12. **Reported crime incidence** includes all criminal cases reported and received by police office, and all crimes caught by police.
13. **Crime total** refers to the number of criminal cases occurring during a given period.
14. **Crime clearance rate**

$$= \frac{\text{Number of cleared criminal cases}}{\text{Number of reported criminal cases}} \times 100\%$$

Persentase penyelesaian peristiwa tindak pidana menyatakan persentase penyelesaian tindak pidana oleh polisi. Suatu tindak pidana dinyatakan sebagai kasus yang selesai di tingkat kepolisian, apabila:

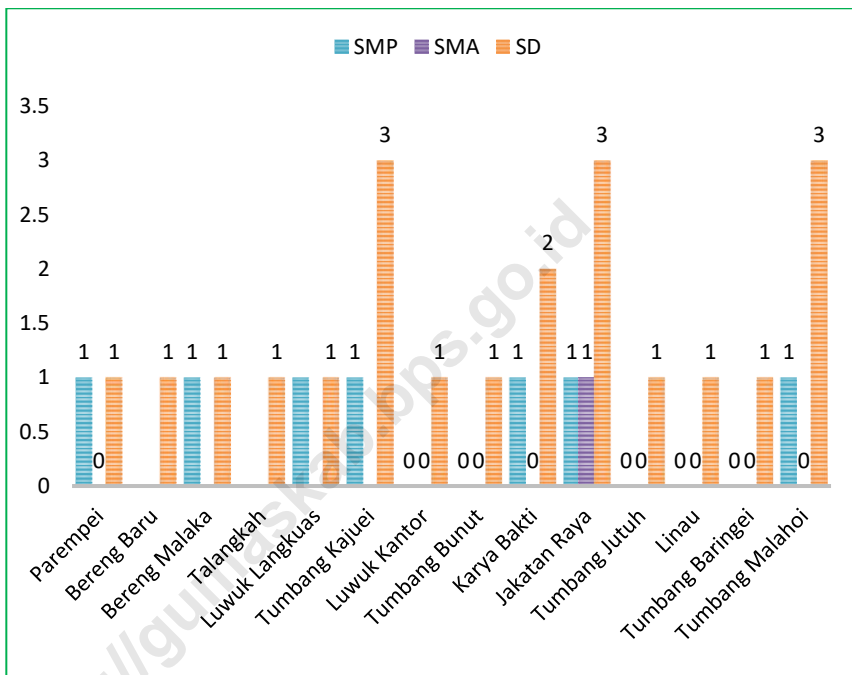
- a. berkas perkaranya sudah siap untuk diserahkan atau telah diserahkan kepada kejaksaan;
- b. dalam hal delik aduan, pengaduannya dicabut dalam tenggang waktu yang telah ditentukan menurut undang-undang;
- c. telah diselesaikan oleh kepolisian berdasarkan azas *plichtmatigheid* (kewajiban berdasarkan kewenangan hukum);
- d. kasus yang dimaksud tidak termasuk kompetensi kepolisian;
- e. tersangka meninggal dunia;
- f. kasus kadaluwarsa.

Crime clearance rate refers to percentage of crime clearance by police. A criminal case is categorized as a cleared case by police,

if:

- a. *All documents are ready to submit or already submitted to justice court;*
- b. *In the case of attense that warrants complaint, the complaint was withdraw within a given period state in the law;*
- c. *The case was cleared by police based on the principle of plichmatigheid (obligation on the basis of law outhority);*
- d. *The case was not the responsibility of police office;*
- e. *The suspect died;*
- f. *The case was out of date.*

Gambar 4 Jumlah Sekolah di Kecamatan Rungan Menurut Jenjang Pendidikan, 2021/2022/Number of Schools in Rungan Subdistrict by Educational Level, 2021/2022



Sumber/Source: Kementerian Pendidikan dan Kebudayaan, Sistem Data Pokok Pendidikan, data sinkronisasi semester ganjil kondisi 27 Juni 2022 / Ministry of Education and Culture, Basic Education Data System, synchronization data for odd semester conditions June 27, 2022

SOCIAL

4. SOSIAL/SOCIAL

4.1 PENDIDIKAN/EDUCATION

Tabel 4.1.1 Kelurahan/Desa¹ yang Memiliki Fasilitas Sekolah Menurut Kelurahan/Desa dan Tingkat Pendidikan di Kecamatan Rungan, 2020 dan 2021/*Villages¹/Kelurahan Having Educational Facilities by Kelurahan/Villages and Educational Level in Rungan Subdistrict, 2020 and 2021*

Kelurahan/Desa Kelurahan/Village	SD Primary School		SMP Junior High School		SMA Senior High School	
	2020	2021	2020	2021	2020	2021
	(1)	(2)	(3)	(4)	(5)	(6)
[001] Parempei	✓	✓	✓	✓	-	-
[002] Talangkah	✓	✓	-	-	-	-
[003] Luwuk Lengkuas	✓	✓	✓	✓	-	-
[004] Tumbang Kajuei	✓	✓	✓	✓	-	-
[005] Luwuk Kantor	✓	✓	-	-	-	-
[006] Tumbang Bunut	✓	✓	-	-	-	-
[008] Tumbang Jutih	✓	✓	✓	✓	✓	✓
[009] Linau	✓	✓	-	-	-	-
[010] Tumbang Baringei	✓	✓	-	-	-	-
[011] Tumbang Malahoi	✓	✓	✓	✓	-	-
[015] Jakatan Raya	✓	✓	✓	✓	-	-
[016] Bereng Baru	✓	✓	-	-	-	-
[017] Bereng Malaka	✓	✓	✓	✓	-	-
[020] Karya Bakti	✓	✓	✓	✓	-	-0
[021] UPT Tumbang Jutih SP 1	-	-	-	-	-	-
Rungan						

Lanjutan Tabel/*Continued Table 4.1.1*

Kelurahan/Desa <i>Kelurahan/Village</i>	SMK <i>Vocational School</i>		Perguruan Tinggi <i>University</i>	
	2020	2021	2020	2021
(1)	(8)	(9)	(10)	(11)
[001] Parempei	-	-	-	-
[002] Talangkah	-	-	-	-
[003] Luwuk Lengkuas	-	-	-	-
[004] Tumbang Kajuei	-	-	-	-
[005] Luwuk Kantor	-	-	-	-
[006] Tumbang Bunut	-	-	-	-
[008] Tumbang Jutuh	-	-	-	-
[009] Linau	-	-	-	-
[010] Tumbang Baringei	-	-	-	-
[011] Tumbang Malahoi	-	-	-	-
[015] Jakatan Raya	-	-	-	-
[016] Bereng Baru	-	-	-	-
[017] Bereng Malaka	-	-	-	-
[020] Karya Bakti	-	-	-	-
[021] UPT Tumbang Jutuh SP 1	-	-	-	-
Rungan				

Catatan/Note: ¹ Termasuk Unit Permukiman Transmigrasi (UPT)/*Include Transmigration Settlement Unit*

Sumber/Source: BPS, Pendataan Potensi Desa (Podes) 2021/*BPS-Statistics Indonesia, Village Potential Data Collection 2021*

SOCIAL

Tabel 4.1.2 Jumlah Sekolah, Guru, dan Murid Taman Kanak-Kanak (TK) di Bawah Kementerian Pendidikan dan Kebudayaan Menurut Kelurahan/Desa di Kecamatan Rungan, 2021/2022/*Number of Schools, Teachers, and Pupils in Kindergarten Under The Ministry of Education and Culture by Kelurahan/Village in Rungan Subdistrict, 2021/2022*

Kelurahan/Desa <i>Kelurahan/Village</i>	Sekolah/Schools		
	Negeri <i>Public</i>	Swasta <i>Private</i>	Jumlah <i>Total</i>
(1)	(2)	(3)	(4)
[001] Parempei	-	1	1
[002] Talangkah	-	-	-
[003] Luwuk Lengkuas	-	-	-
[004] Tumbang Kajuei	-	1	1
[005] Luwuk Kantor	-	-	-
[006] Tumbang Bunut	-	1	1
[008] Tumbang Jutuh	1	1	2
[009] Linau	-	1	1
[010] Tumbang Baringei	-	1	1
[011] Tumbang Malahoi	-	2	2
[015] Jakatan Raya	-	1	1
[016] Bereng Baru	-	1	1
[017] Bereng Malaka	-	1	1
[020] Karya Bakti	-	-	-
[021] UPT Tumbang Jutuh SP 1	-	-	-
Rungan	1	11	12

Lanjutan Tabel/*Continued Table 4.1.2*

Kelurahan/Desa <i>Kelurahan/Village</i>	Guru ¹ / <i>Teachers</i> ¹		
	Negeri <i>Public</i>	Swasta <i>Private</i>	Jumlah <i>Total</i>
(1)	(5)	(6)	(7)
[001] Parempei
[002] Talangkah
[003] Luwuk Lengkuas
[004] Tumbang Kajuei
[005] Luwuk Kantor
[006] Tumbang Bunut
[008] Tumbang Jutuh
[009] Linau
[010] Tumbang Baringei
[011] Tumbang Malahoi
[015] Jakatan Raya
[016] Bereng Baru
[017] Bereng Malaka
[020] Karya Bakti
[021] UPT Tumbang Jutuh SP 1
Rungan	6	31	37

Catatan/Note: ¹ Jumlah guru termasuk kepala sekolah dan guru/*The total of teachers including headmaster and teacher*

Lanjutan Tabel/*Continued Table 4.1.2*

Kelurahan/Desa <i>Kelurahan/Village</i>	Murid/Students		
	Negeri <i>Public</i>	Swasta <i>Private</i>	Jumlah <i>Total</i>
(1)	(8)	(9)	(10)
[001] Parempei
[002] Talangkah
[003] Luwuk Lengkuas
[004] Tumbang Kajuei
[005] Luwuk Kantor
[006] Tumbang Bunut
[008] Tumbang Jutuh
[009] Linau
[010] Tumbang Baringei
[011] Tumbang Malahoi
[015] Jakatan Raya
[016] Bereng Baru
[017] Bereng Malaka
[020] Karya Bakti
[021] UPT Tumbang Jutuh SP 1
Rungan	37	215	252

Catatan/Note: ¹ Jumlah guru termasuk kepala sekolah dan guru/*The total of teachers including headmaster and teacher*

Sumber/Source: Sumber/Source: Kementerian Pendidikan dan Kebudayaan, Sistem Data Pokok Pendidikan, data sinkronisasi semester ganjil kondisi 27 Juni 2022 / *Ministry of Education and Culture, Basic Education Data System, synchronization data for odd semester conditions June 27, 2022*

Tabel 4.1.3 Jumlah Sekolah, Guru, dan Murid Raudatul Athfal (RA) di Bawah Kementerian Agama Menurut Kelurahan/Desa di Kecamatan Rungan, 2020/2021 dan 2021/2022/*Number of Schools, Teachers, and Pupils in Raudatul Athfal (RA) Under The Ministry of Religious Affairs by Kelurahan/Village in Rungan Subdistrict, 2020/2021 and 2021/2022*

Kelurahan/Desa <i>Kelurahan/Village</i>	Sekolah/Schools		Guru/Teachers		Murid/Pupils	
	2020/2021	2021/2022	2020/2021	2021/2022	2020/2021	2021/2022
(1)	(2)	(3)	(4)	(5)	(6)	(7)
[001] Parempei	-	-	-	-	-	-
[002] Talangkah	-	-	-	-	-	-
[003] Luwuk Lengkuas	-	-	-	-	-	-
[004] Tumbang Kajuei	-	-	-	-	-	-
[005] Luwuk Kantor	-	-	-	-	-	-
[006] Tumbang Bunut	-	-	-	-	-	-
[008] Tumbang Jutuh	-	-	-	-	-	-
[009] Linau	-	-	-	-	-	-
[010] Tumbang Baringei	-	-	-	-	-	-
[011] Tumbang Malahoi	-	-	-	-	-	-
[015] Jakatan Raya	-	-	-	-	-	-
[016] Bereng Baru	-	-	-	-	-	-
[017] Bereng Malaka	-	-	-	-	-	-
[020] Karya Bakti	-	-	-	-	-	-
[021] UPT Tumbang Jutuh SP 1	-	-	-	-	-	-
Rungan	-	-	-	-	-	-

Sumber/Source: Kementerian Agama Kabupaten Gunung Mas, Data Semester Ganjil/Ministry of Religious Affairs of Gunung Mas Regency, Odd Semester Data

SOCIAL

Tabel 4.1.4 Jumlah Sekolah, Guru, dan Murid Sekolah Dasar (SD) di Bawah Kementerian Pendidikan dan Kebudayaan Menurut Kelurahan/Desa di Kecamatan Rungan, 2021/2022/*Number of Schools, Teachers, and Pupils in Primary Schools Under The Ministry of Education and Culture by Kelurahan/Village in Rungan Subdistrict, 2021/2022*

Kelurahan/Desa <i>Kelurahan/Village</i>	Sekolah/Schools		
	Negeri <i>Public</i>	Swasta <i>Private</i>	Jumlah <i>Total</i>
(1)	(2)	(3)	(4)
[001] Parempei	1	-	1
[002] Talangkah	1	-	1
[003] Luwuk Lengkuas	1	-	1
[004] Tumbang Kajuei	3	-	3
[005] Luwuk Kantor	1	-	1
[006] Tumbang Bunut	1	-	1
[008] Tumbang Jutuh	2	-	2
[009] Linau	1	-	1
[010] Tumbang Baringei	1	-	1
[011] Tumbang Malahoi	3	-	3
[015] Jakatan Raya	2	-	2
[016] Bereng Baru	1	-	1
[017] Bereng Malaka	1	1	1
[020] Karya Bakti	2	-	2
[021] UPT Tumbang Jutuh SP 1
Rungan	21	-	22

Lanjutan Tabel/*Continued Table 4.1.4*

Kelurahan/Desa <i>Kelurahan/Village</i>	Guru ¹ / <i>Teachers</i> ¹		
	Negeri <i>Public</i>	Swasta <i>Private</i>	Jumlah <i>Total</i>
(1)	(2)	(3)	(4)
[001] Parempei	6	-	6
[002] Talangkah	9	-	9
[003] Luwuk Lengkuas	12	-	12
[004] Tumbang Kajuei	18	-	18
[005] Luwuk Kantor	3	-	3
[006] Tumbang Bunut	6	-	6
[008] Tumbang Jutuh	28	-	28
[009] Linau	9	-	9
[010] Tumbang Baringei	10	-	10
[011] Tumbang Malahoi	23	-	23
[015] Jakatan Raya	-	-	-
[016] Bereng Baru	7	-	7
[017] Bereng Malaka	8	4	8
[020] Karya Bakti	12	-	12
[021] UPT Tumbang Jutuh SP 1	-	-	-
Rungan	151	4	155

Catatan/Note: ¹ Jumlah guru termasuk kepala sekolah dan guru/*The total of teachers including headmaster and teacher*

Lanjutan Tabel/*Continued Table 4.1.4*

Kelurahan/Desa <i>Kelurahan/Village</i>	Murid/ <i>Students</i>			Rasio Murid-Guru <i>Pupils- Teacher Ratio</i>
	Negeri <i>Public</i>	Swasta <i>Private</i>	Jumlah <i>Total</i>	
(1)	(2)	(3)	(4)	(5)
[001] Parempei	58	-	58	12
[002] Talangkah	36	-	36	5
[003] Luwuk Lengkuas	99	-	99	9
[004] Tumbang Kajuei	98	-	98	7
[005] Luwuk Kantor	19	-	19	10
[006] Tumbang Bunut	27	-	27	5
[008] Tumbang Jutuh	407	-	407	17
[009] Linau	113	-	113	14
[010] Tumbang Baringei	98	-	98	11
[011] Tumbang Malahoi	160	-	160	8
[015] Jakatan Raya	-	-	-	-
[016] Bereng Baru	57	-	57	10
[017] Bereng Malaka	72	51	123	18
[020] Karya Bakti	56	-	56	5
[021] UPT Tumbang Jutuh SP 1	-	-	-	-
Rungan	1300	51	1351	10

Catatan/Note: ¹ Jumlah guru termasuk kepala sekolah dan guru/*The total of teachers including headmaster and teacher*

Sumber/Source: Sumber/Source: Kementerian Pendidikan dan Kebudayaan, Sistem Data Pokok Pendidikan, data sinkronisasi semester ganjil kondisi 27 Juni 2022 / *Ministry of Education and Culture, Basic Education Data System, synchronization data for odd semester conditions June 27, 2022*

Tabel 4.1.5 Jumlah Sekolah, Guru, dan Murid Madrasah Ibtidaiyah (MI) di Bawah Kementerian Agama Menurut Kelurahan/Desa di Kecamatan Rungan, 2020/2021 dan 2021/2022/*Number of Schools, Teachers, and Pupils in Madrasah Ibtidaiyah (MI) Under The Ministry of Religious Affairs by Kelurahan/Village in Rungan Subdistrict, 2020/2021 and 2021/2022*

Kelurahan/Desa Kelurahan/Villag e (1)	Sekolah/School					
	Negeri/Public		Swasta/Private		Jumlah/Total	
	2020/2021 (2)	2021/2022 (3)	2020/2021 (4)	2021/2022 (5)	2020/2021 (6)	2021/2022 (7)
[001] Parempai	-	-	-	-	-	-
[002] Talangkah	-	-	-	-	-	-
[003] Luwuk Lengkuas	-	-	-	-	-	-
[004] Tumbang Kajuei	-	-	-	-	-	-
[005] Luwuk Kantor	-	-	-	-	-	-
[006] Tumbang Bunut	-	-	-	-	-	-
[008] Tumbang Jutih	-	-	-	-	-	-
[009] Linau	-	-	-	-	-	-
[010] Tumbang Baringei	-	-	-	-	-	-
[011] Tumbang Malahoi	-	-	-	-	-	-
[015] Jakatan Raya	-	-	-	-	-	-
[016] Bereng Baru	-	-	-	-	-	-
[017] Bereng Malaka	-	-	-	-	-	-
[020] Karya Bakti	-	-	-	-	-	-
[021] UPT Tumbang Jutih SP 1	-	-	-	-	-	-
Rungan	-	-	-	-	-	-

SOCIAL

Lanjutan Tabel/Continued Table 4.1.5

Kelurahan/Desa Kelurahan/Villag e	Guru ¹ /Teachers ¹					
	Negeri/Public		Swasta/Private		Jumlah/Total	
	2020/2021	2021/2022	2020/2021	2021/2022	2020/2021	2021/2022
(1)	(8)	(9)	(10)	(11)	(12)	(13)
[001] Parempei	-	-	-	-	-	-
[002] Talangkah	-	-	-	-	-	-
[003] Luwuk Lengkuas	-	-	-	-	-	-
[004] Tumbang Kajuei	-	-	-	-	-	-
[005] Luwuk Kantor	-	-	-	-	-	-
[006] Tumbang Bunut	-	-	-	-	-	-
[008] Tumbang Jutuh	-	-	-	-	-	-
[009] Linau	-	-	-	-	-	-
[010] Tumbang Baringei	-	-	-	-	-	-
[011] Tumbang Malahoi	-	-	-	-	-	-
[015] Jakatan Raya	-	-	-	-	-	-
[016] Bereng Baru	-	-	-	-	-	-
[017] Bereng Malaka	-	-	-	-	-	-
[020] Karya Bakti	-	-	-	-	-	-
[021] UPT Tumbang Jutuh SP 1	-	-	-	-	-	-
Rungan	-	-	-	-	-	-

Catatan/Note: ¹ Jumlah guru termasuk kepala sekolah dan guru/The total of teachers including headmaster and teacher

Lanjutan Tabel/Continued Table 4.1.5

Kelurahan/Desa Kelurahan/Villag e	Murid/Pupils					
	Negeri/Public		Swasta/Private		Jumlah/Total	
	2020/2021	2021/2022	2020/2021	2021/2022	2020/2021	2021/2022
(1)	(14)	(15)	(16)	(17)	(18)	(19)
[001] Parempei	-	-	-	-	-	-
[002] Talangkah	-	-	-	-	-	-
[003] Luwuk Lengkuas	-	-	-	-	-	-
[004] Tumbang Kajuei	-	-	-	-	-	-
[005] Luwuk Kantor	-	-	-	-	-	-
[006] Tumbang Bunut	-	-	-	-	-	-
[008] Tumbang Jutuh	-	-	-	-	-	-
[009] Linau	-	-	-	-	-	-
[010] Tumbang Baringei	-	-	-	-	-	-
[011] Tumbang Malahoi	-	-	-	-	-	-
[015] Jakatan Raya	-	-	-	-	-	-
[016] Bereng Baru	-	-	-	-	-	-
[017] Bereng Malaka	-	-	-	-	-	-
[020] Karya Bakti	-	-	-	-	-	-
[021] UPT Tumbang Jutuh SP 1	-	-	-	-	-	-
Rungan	-	-	-	-	-	-

Catatan/Note: ¹ Jumlah guru termasuk kepala sekolah dan guru/The total of teachers including headmaster and teacher

Sumber/Source: Kementerian Agama Kabupaten Gunung Mas, Data Semester Ganjil/Ministry of Religious Affairs of Gunung Mas Regency, Odd Semester Data

Tabel 4.1.6 Jumlah Sekolah, Guru, dan Murid Sekolah Menengah Pertama (SMP) di Bawah Kementerian Pendidikan dan Kebudayaan Menurut Kelurahan/Desa di Kecamatan Rungan, 2021/2022/*Number of Schools, Teachers, and Pupils in Junior High Schools Under The Ministry of Education and Culture by Kelurahan/Village in Rungan Subdistrict, 2021/2022*

Kelurahan/Desa <i>Kelurahan/Village</i>	Sekolah/Schools		
	Negeri <i>Public</i>	Swasta <i>Private</i>	Jumlah <i>Total</i>
(1)	(2)	(3)	(4)
[001] Parempei	1	-	1
[002] Talangkah	-	-	-
[003] Luwuk Lengkuas	1	-	1
[004] Tumbang Kajuei	1	-	1
[005] Luwuk Kantor	-	-	-
[006] Tumbang Bunut	-	-	-
[008] Tumbang Jutuh	-	-	-
[009] Linau	-	-	-
[010] Tumbang Baringei	-	-	-
[011] Tumbang Malahoi	1	-	1
[015] Jakatan Raya	1	1	2
[016] Bereng Baru	-	-	-
[017] Bereng Malaka	1	-	1
[020] Karya Bakti	1	-	1
[021] UPT Tumbang Jutuh SP 1	-	-	-
Rungan	7	1	8

Lanjutan Tabel/*Continued Table 4.1.6*

Kelurahan/Desa <i>Kelurahan/Village</i>	Guru ¹ / <i>Teachers</i> ¹		
	Negeri <i>Public</i>	Swasta <i>Private</i>	Jumlah <i>Total</i>
(1)	(5)	(6)	(7)
[001] Parempei	9	-	9
[002] Talangkah	-	-	-
[003] Luwuk Lengkuas	8	-	8
[004] Tumbang Kajuei	8	-	8
[005] Luwuk Kantor	-	-	-
[006] Tumbang Bunut	-	-	-
[008] Tumbang Jutuh	-	-	-
[009] Linau	-	-	-
[010] Tumbang Baringei	-	-	-
[011] Tumbang Malahoi	8	-	8
[015] Jakatan Raya	16	9	25
[016] Bereng Baru	-	-	-
[017] Bereng Malaka	6	-	6
[020] Karya Bakti	7	-	7
[021] UPT Tumbang Jutuh SP 1	-	-	-
Rungan	62	9	71

Catatan/Note: ¹ Jumlah guru termasuk kepala sekolah dan guru/*The total of teachers including headmaster and teacher*

Lanjutan Tabel/*Continued Table 4.1.6*

Kelurahan/Desa <i>Kelurahan/Village</i>	Murid/Students		
	Negeri <i>Public</i>	Swasta <i>Private</i>	Jumlah <i>Total</i>
(1)	(8)	(9)	(10)
[001] Parempei	16	-	16
[002] Talangkah	-	-	-
[003] Luwuk Lengkuas	54	-	54
[004] Tumbang Kajuei	22	-	22
[005] Luwuk Kantor	-	-	-
[006] Tumbang Bunut	-	-	-
[008] Tumbang Jutuh	-	-	-
[009] Linau	-	-	-
[010] Tumbang Baringei	-	-	-
[011] Tumbang Malahoi	45	-	45
[015] Jakatan Raya	185	29	214
[016] Bereng Baru	-	-	-
[017] Bereng Malaka	21	-	21
[020] Karya Bakti	17	-	17
[021] UPT Tumbang Jutuh SP 1	-	-	-
Rungan	360	29	389

Catatan/Note: ¹ Jumlah guru termasuk kepala sekolah dan guru/*The total of teachers including headmaster and teacher*

Sumber/Source: Sumber/Source: Kementerian Pendidikan dan Kebudayaan, Sistem Data Pokok Pendidikan, data sinkronisasi semester ganjil kondisi 27 Juni 2022 / *Ministry of Education and Culture, Basic Education Data System, synchronization data for odd semester conditions June 27, 2022*

Tabel 4.1.7 Jumlah Sekolah, Guru, dan Murid Madrasah Tsanawiyah (MTS) di Bawah Kementerian Agama Menurut Kelurahan/Desa di Kecamatan Rungan, 2020/2021 dan 2021/2022/*Number of Schools, Teachers, and Pupils in Madrasah Tsanawiyah (MTS) Under The Ministry of Religious Affairs by Kelurahan/Village in Rungan Subdistrict, 2020/2021 and 2021/2022*

Kelurahan/Desa <i>Kelurahan/Village</i>	Sekolah/School					
	Negeri/Public		Swasta/Private		Jumlah/Total	
	2020/2021	2021/2022	2020/2021	2021/2022	2020/2021	2021/2022
(1)	(2)	(3)	(4)	(5)	(6)	(7)
[001] Parempei	-	-	-	-	-	-
[002] Talangkah	-	-	-	-	-	-
[003] Luwuk Lengkuas	-	-	-	-	-	-
[004] Tumbang Kajuei	-	-	-	-	-	-
[005] Luwuk Kantor	-	-	-	-	-	-
[006] Tumbang Bunut	-	-	-	-	-	-
[008] Tumbang Jutuh	-	-	-	-	-	-
[009] Linau	-	-	-	-	-	-
[010] Tumbang Baringei	-	-	-	-	-	-
[011] Tumbang Malahoi	-	-	-	-	-	-
[015] Jakatan Raya	-	-	-	-	-	-
[016] Bereng Baru	-	-	-	-	-	-
[017] Bereng Malaka	-	-	-	-	-	-
[020] Karya Bakti	-	-	-	-	-	-
[021] UPT Tumbang Jutuh SP 1	-	-	-	-	-	-
Rungan	-	-	-	-	-	-

SOCIAL

Lanjutan Tabel/Continued Table 4.1.7

Kelurahan/Desa Kelurahan/Village	Guru ¹ /Teachers ¹					
	Negeri/Public		Swasta/Private		Jumlah/Total	
	2020/2021	2021/2022	2020/2021	2021/2022	2020/2021	2021/2022
(1)	(8)	(9)	(10)	(11)	(12)	(13)
[001] Parempei	-	-	-	-	-	-
[002] Talangkah	-	-	-	-	-	-
[003] Luwuk Lengkuas	-	-	-	-	-	-
[004] Tumbang Kajuei	-	-	-	-	-	-
[005] Luwuk Kantor	-	-	-	-	-	-
[006] Tumbang Bunut	-	-	-	-	-	-
[008] Tumbang Jutuh	-	-	-	-	-	-
[009] Linau	-	-	-	-	-	-
[010] Tumbang Baringei	-	-	-	-	-	-
[011] Tumbang Malahoi	-	-	-	-	-	-
[015] Jakatan Raya	-	-	-	-	-	-
[016] Bereng Baru	-	-	-	-	-	-
[017] Bereng Malaka	-	-	-	-	-	-
[020] Karya Bakti	-	-	-	-	-	-
[021] UPT Tumbang Jutuh SP 1	-	-	-	-	-	-
Rungan	-	-	-	-	-	-

Catatan/Note: ¹ Jumlah guru termasuk kepala sekolah dan guru/The total of teachers including headmaster and teacher

Lanjutan Tabel/*Continued Table 4.1.7*

Kelurahan/Desa Kelurahan/Village	Murid/Pupils					
	Negeri/Public		Swasta/Private		Jumlah/Total	
	2020/2021	2021/2022	2020/2021	2021/2022	2020/2021	2021/2022
(1)	(14)	(15)	(16)	(17)	(18)	(19)
[001] Parempei	-	-	-	-	-	-
[002] Talangkah	-	-	-	-	-	-
[003] Luwuk Lengkuas	-	-	-	-	-	-
[004] Tumbang Kajuei	-	-	-	-	-	-
[005] Luwuk Kantor	-	-	-	-	-	-
[006] Tumbang Bunut	-	-	-	-	-	-
[008] Tumbang Jutuh	-	-	-	-	-	-
[009] Linau	-	-	-	-	-	-
[010] Tumbang Baringei	-	-	-	-	-	-
[011] Tumbang Malahoi	-	-	-	-	-	-
[015] Jakatan Raya	-	-	-	-	-	-
[016] Bereng Baru	-	-	-	-	-	-
[017] Bereng Malaka	-	-	-	-	-	-
[020] Karya Bakti	-	-	-	-	-	-
[021] UPT Tumbang Jutuh SP	-	-	-	-	-	-
1						
Rungan	-	-	-	-	-	-

Catatan/Note: ¹ Jumlah guru termasuk kepala sekolah dan guru/*The total of teachers including headmaster and teacher*

Sumber/Source: Kementerian Agama Kabupaten Gunung Mas, Data Semester Ganjil/*Ministry of Religious Affairs of Gunung Mas Regency, Odd Semester Data*

Tabel 4.1.8 Jumlah Sekolah, Guru, dan Murid Sekolah Menengah Atas (SMA) di Bawah Kementerian Pendidikan dan Kebudayaan Menurut Kelurahan/Desa di Kecamatan Rungan, 2021/2022/*Number of Schools, Teachers, and Pupils in Senior High Schools Under The Ministry of Education and Culture by Kelurahan/Village in Rungan Subdistrict, 2021/2022*

Kelurahan/Desa <i>Kelurahan/Village</i>	Sekolah/Schools		
	Negeri <i>Public</i>	Swasta <i>Private</i>	Jumlah <i>Total</i>
(1)	(2)	(3)	(4)
[001] Parempei	-	-	-
[002] Talangkah	-	-	-
[003] Luwuk Lengkuas	-	-	-
[004] Tumbang Kajuei	-	-	-
[005] Luwuk Kantor	-	-	-
[006] Tumbang Bunut	-	-	-
[008] Tumbang Jutuh	-	-	-
[009] Linau	-	-	-
[010] Tumbang Baringei	-	-	-
[011] Tumbang Malahoi	-	-	-
[015] Jakatan Raya	1	-	1
[016] Bereng Baru	-	-	-
[017] Bereng Malaka	-	-	-
[020] Karya Bakti	-	-	-
[021] UPT Tumbang Jutuh SP 1	-	-	-
Rungan	1	-	1

Lanjutan Tabel/*Continued Table 4.1.8*

Kelurahan/Desa <i>Kelurahan/Village</i>	Guru ¹ / <i>Teachers</i> ¹		
	Negeri <i>Public</i>	Swasta <i>Private</i>	Jumlah <i>Total</i>
(1)	(5)	(6)	(7)
[001] Parempei	-	-	-
[002] Talangkah	-	-	-
[003] Luwuk Lengkuas	-	-	-
[004] Tumbang Kajuei	-	-	-
[005] Luwuk Kantor	-	-	-
[006] Tumbang Bunut	-	-	-
[008] Tumbang Jutuh	-	-	-
[009] Linau	-	-	-
[010] Tumbang Baringei	-	-	-
[011] Tumbang Malahoi	-	-	-
[015] Jakatan Raya	30	-	30
[016] Bereng Baru	-	-	-
[017] Bereng Malaka	-	-	-
[020] Karya Bakti	-	-	-
[021] UPT Tumbang Jutuh SP 1	-	-	-
Rungan	30	-	30

Catatan/Note: ¹ Jumlah guru termasuk kepala sekolah dan guru/*The total of teachers including headmaster and teacher*

Lanjutan Tabel/*Continued Table 4.1.8*

Kelurahan/Desa <i>Kelurahan/Village</i>	Murid/ <i>Students</i>		
	Negeri <i>Public</i>	Swasta <i>Private</i>	Jumlah <i>Total</i>
(1)	(8)	(9)	(10)
[001] Parempei	-	-	-
[002] Talangkah	-	-	-
[003] Luwuk Lengkuas	-	-	-
[004] Tumbang Kajuei	-	-	-
[005] Luwuk Kantor	-	-	-
[006] Tumbang Bunut	-	-	-
[008] Tumbang Jutuh	-	-	-
[009] Linau	-	-	-
[010] Tumbang Baringei	-	-	-
[011] Tumbang Malahoi	-	-	-
[015] Jakatan Raya	473	-	473
[016] Bereng Baru	-	-	-
[017] Bereng Malaka	-	-	-
[020] Karya Bakti	-	-	-
[021] UPT Tumbang Jutuh SP 1	-	-	-
Rungan	473	-	473

Catatan/Note: ¹ Jumlah guru termasuk kepala sekolah dan guru/*The total of teachers including headmaster and teacher*

Sumber/Source: Sumber/Source: Kementerian Pendidikan dan Kebudayaan, Sistem Data Pokok Pendidikan, data sinkronisasi semester ganjil kondisi 27 Juni 2022 / *Ministry of Education and Culture, Basic Education Data System, synchronization data for odd semester conditions June 27, 2022*

Tabel 4.1.9 Jumlah Sekolah, Guru, dan Murid Sekolah Menengah Kejuruan (SMK) di Bawah Kementerian Pendidikan dan Kebudayaan Menurut Kelurahan/Desa di Kecamatan Rungan, 2021/2022/*Number of Schools, Teachers, and Pupils in Vocational High Schools Under The Ministry of Education and Culture by Kelurahan/Village in Rungan Subdistrict, 2021/2022*

Kecamatan <i>Subdistrict</i>	Sekolah <i>School</i>	Murid <i>Pupils</i>	Guru <i>Teacher</i>	Rasio Murid- Guru <i>Pupils-Teacher Ratio</i>
(1)	(2)	(3)	(4)	(5)
[001] Parempei	-	-	-	-
[002] Talangkah	-	-	-	-
[003] Luwuk Lengkuas	-	-	-	-
[004] Tumbang Kajuei	-	-	-	-
[005] Luwuk Kantor	-	-	-	-
[006] Tumbang Bunut	-	-	-	-
[008] Tumbang Jutuh	-	-	-	-
[009] Linau	-	-	-	-
[010] Tumbang Baringei	-	-	-	-
[011] Tumbang Malahoi	-	-	-	-
[015] Jakatan Raya	-	-	-	-
[016] Bereng Baru	-	-	-	-
[017] Bereng Malaka	-	-	-	-
[020] Karya Bakti	-	-	-	-
[021] UPT Tumbang Jutuh SP 1	-	-	-	-
Rungan	-	-	-	-

Catatan/Note: ¹ Jumlah guru termasuk kepala sekolah dan guru/*The total of teachers including headmaster and teacher*

Sumber/Source: Sumber/Source: Kementerian Pendidikan dan Kebudayaan, Sistem Data Pokok Pendidikan, data sinkronisasi semester ganjil kondisi 27 Juni 2022 / *Ministry of Education and Culture, Basic Education Data System, synchronization data for odd semester conditions June 27, 2022*

SOCIAL

Tabel 4.1.10 Jumlah Sekolah, Guru, dan Murid Madrasah Aliyah (MA) di Bawah Kementerian Agama Menurut Kelurahan/Desa di Kecamatan Rungan, 2020/2021 dan 2021/2022/*Number of Schools, Teachers, and Pupils in Madrasah Aliyah (MA) Under The Ministry of Religious Affairs by Kelurahan/Village in Rungan Subdistrict, 2020/2021 and 2021/2022*

Kelurahan/Desa Kelurahan/Village	Sekolah/School					
	Negeri/Public		Swasta/Private		Jumlah/Total	
	2020/2021	2021/2022	2020/2021	2021/2022	2020/2021	2021/2022
(1)	(2)	(3)	(4)	(5)	(6)	(7)
[001] Parempei	-	-	-	-	-	-
[002] Talangkah	-	-	-	-	-	-
[003] Luwuk Lengkuas	-	-	-	-	-	-
[004] Tumbang Kajuei	-	-	-	-	-	-
[005] Luwuk Kantor	-	-	-	-	-	-
[006] Tumbang Bunut	-	-	-	-	-	-
[008] Tumbang Jutuh	-	-	-	-	-	-
[009] Linau	-	-	-	-	-	-
[010] Tumbang Baringei	-	-	-	-	-	-
[011] Tumbang Malahoi	-	-	-	-	-	-
[015] Jakatan Raya	-	-	-	-	-	-
[016] Bereng Baru	-	-	-	-	-	-
[017] Bereng Malaka	-	-	-	-	-	-
[020] Karya Bakti	-	-	-	-	-	-
[021] UPT Tumbang Jutuh SP 1	-	-	-	-	-	-
Rungan	-	-	-	-	-	-

Lanjutan Tabel/*Continued Table 4.1.10*

Kelurahan/Desa <i>Kelurahan/Villag e</i>	Guru ¹ / <i>Teachers¹</i>					
	Negeri/ <i>Public</i>		Swasta/ <i>Private</i>		Jumlah/ <i>Total</i>	
	2020/2021	2021/2022	2020/2021	2021/2022	2020/2021	2021/2022
(1)	(8)	(9)	(10)	(11)	(12)	(13)
[001] Parempei	-	-	-	-	-	-
[002] Talangkah	-	-	-	-	-	-
[003] Luwuk Lengkuas	-	-	-	-	-	-
[004] Tumbang Kajuei	-	-	-	-	-	-
[005] Luwuk Kantor	-	-	-	-	-	-
[006] Tumbang Bunut	-	-	-	-	-	-
[008] Tumbang Jutuh	-	-	-	-	-	-
[009] Linau	-	-	-	-	-	-
[010] Tumbang Baringei	-	-	-	-	-	-
[011] Tumbang Malahoi	-	-	-	-	-	-
[015] Jakatan Raya	-	-	-	-	-	-
[016] Bereng Baru	-	-	-	-	-	-
[017] Bereng Malaka	-	-	-	-	-	-
[020] Karya Bakti	-	-	-	-	-	-
[021] UPT Tumbang Jutuh SP 1	-	-	-	-	-	-
Rungan	-	-	-	-	-	-

Catatan/Note: ¹ Jumlah guru termasuk kepala sekolah dan guru/*The total of teachers including headmaster and teacher*

SOCIAL

Lanjutan Tabel/Continued Table 4.1.10

Kelurahan/Desa Kelurahan/Village	Murid/Pupils					
	Negeri/Public		Swasta/Private		Jumlah/Total	
	2020/2021	2021/2022	2020/2021	2021/2022	2020/2021	2021/2022
(1)	(14)	(15)	(16)	(17)	(18)	(19)
[001] Parempei	-	-	-	-	-	-
[002] Talangkah	-	-	-	-	-	-
[003] Luwuk Lengkuas	-	-	-	-	-	-
[004] Tumbang Kajuei	-	-	-	-	-	-
[005] Luwuk Kantor	-	-	-	-	-	-
[006] Tumbang Bunut	-	-	-	-	-	-
[008] Tumbang Jutuh	-	-	-	-	-	-
[009] Linau	-	-	-	-	-	-
[010] Tumbang Baringei	-	-	-	-	-	-
[011] Tumbang Malahoi	-	-	-	-	-	-
[015] Jakatan Raya	-	-	-	-	-	-
[016] Bereng Baru	-	-	-	-	-	-
[017] Bereng Malaka	-	-	-	-	-	-
[020] Karya Bakti	-	-	-	-	-	-
[021] UPT Tumbang Jutuh SP 1	-	-	-	-	-	-
Rungan	-	-	-	-	-	-

Catatan/Note: ¹ Jumlah guru termasuk kepala sekolah dan guru/The total of teachers including headmaster and teacher

Sumber/Source: Kementerian Agama Kabupaten Gunung Mas, Data Semester Ganjil/Ministry of Religious Affairs of Gunung Mas Regency, Odd Semester Data

4.2 KESEHATAN/HEALTHY

Tabel 4.2.1 Jumlah Rumah Sakit, Poliklinik, Puskesmas, Pustu, dan Apotek di Kecamatan Rungan Menurut Kelurahan/Desa dan Jenisnya, 2021/Number of Hospital, Polyclinic, Health Center, Assistant of Health Center, and Pharmacy in Rungan Subdistrict by Kelurahan/Village, 2021

Kelurahan/Desa Kelurahan/Village	Rumah ¹ Sakit Hospital	Poliklini k Polyclinic	Puskes- mas Health Center	Pustu Assistant of Health Center	Apotek Pharmacy
(1)	(2)	(3)	(4)	(5)	(6)
[001] Parempei	-	-	-	1	-
[002] Talangkah	-	-	-	-	-
[003] Luwuk Lengkuas	-	-	-	1	-
[004] Tumbang Kajuei	-	-	-	1	-
[005] Luwuk Kantor	-	-	-	-	-
[006] Tumbang Bunut	-	-	-	1	-
[008] Tumbang Jutuh	-	-	-	1	-
[009] Linau	-	-	-	1	-
[010] Tumbang Baringei	-	-	-	1	-
[011] Tumbang Malahoi	-	-	-	1	-
[015] Jakatan Raya	-	-	1	-	1
[016] Bereng Baru	-	-	-	1	-
[017] Bereng Malaka	-	-	-	-	-
[020] Karya Bakti	-	-	-	1	-
[021] UPT Tumbang Jutuh SP 1	-	-	-	-	-
Rungan	-	-	1	10	1

Catatan/Note: ¹Rumah Sakit Umum dan Rumah Sakit Bersalin/General Hospital and Maternity Hospital

Sumber/Source: BPS, Pendataan Potensi Desa (Podes) 2021/BPS-Statistics Indonesia, Village Potential Data Collection 2021

SOCIAL

Tabel 4.2.2 Jumlah Tenaga Kesehatan¹ di Kecamatan Rungan Menurut Kelurahan/Desa, 2021/Number of Medical Personnel¹ in Rungan Subdistrict by Kelurahan/Village, 2021

Kelurahan/Desa <i>Kelurahan/Village</i>	Dokter ² <i>Doctor²</i>	Perawat <i>Nurse</i>	Bidan <i>Midwife</i>	Farmasi <i>Pharmaceutical</i>	Ahli Gizi <i>Nutritionist</i>
(1)	(2)	(3)	(4)	(5)	(6)
[001] Parempei	-	1	1	-	-
[002] Talangkah	-	-	-	-	-
[003] Luwuk Lengkuas	-	1	1	-	-
[004] Tumbang Kajuei	-	1	1	-	-
[005] Luwuk Kantor	-	1	1	-	-
[006] Tumbang Bunut	-	-	-	-	-
[008] Tumbang Jutuh	-	1	1	-	-
[009] Linau	-	-	-	-	-
[010] Tumbang Baringei	-	2	1	-	-
[011] Tumbang Malahoi	-	2	1	-	-
[015] Jakatan Raya	1	12	7	1	1
[016] Bereng Baru	-	1	1	-	-
[017] Bereng Malaka	-	1	1	-	-
[020] Karya Bakti	-	1	1	-	-
[021] UPT Tumbang Jutuh SP 1	-	-	-	-	-
Rungan	1	24	17	1	1

Catatan/Note: ¹ Tenaga kesehatan dalam tabel ini hanya mencakup tenaga kesehatan di puskesmas/*Medical personnel in this table only include medical personnel in Health Center*

² Dokter dalam tabel ini termasuk dokter umum, dokter spesialis, dokter spesialis gigi, dan dokter gigi/*Doctor in this table include general practitioner, medical specialist, dentist specialist, and dentist*

Sumber/Source: Dinas Kesehatan Kabupaten Gunung Mas/*Health Office of Gunung Mas Regency*

Tabel 4.2.3 Jumlah Bayi Lahir, Bayi Berat Badan Lahir Rendah (BBLR), dan Bergizi Kurang di Kecamatan Rungan, 2020 dan 2021/Number of Births, Babies with Low Birth Weights (LBW), and Malnutrition in Rungan Subdistrict, 2020 and 2021

Jumlah Kunjungan <i>Number of Visited</i>	2020	2021
(1)	(2)	(3)
Bayi Lahir <i>Births</i>	237	202
Berat Bayi Lahir Rendah (BBLR) <i>Low Birth Weights (LBW)</i>	6	3
Gizi Kurang <i>Malnutrition</i>	115	131

Sumber/Source: Dinas Kesehatan Kabupaten Gunung Mas/Health Office of Gunung Mas Regency

SOCIAL

Tabel 4.2.4 Jumlah Kunjungan Wanita Hamil, Nifas/Menyusui, Bayi, dan Anak di Kecamatan Rungan, 2017-2021/*Number of Visited of Pregnancy Woman, Nipas, Baby, and Child in Rungan Subdistrict, 2017-2021*

Jumlah Kunjungan <i>Number of Visited</i>	2017	2018	2019	2020	2021
(1)	(2)	(3)	(4)	(5)	(6)
Wanita Hamil <i>Pregnancy Woman</i>	262	255	251	210	208
Nifas/Menyusui <i>Breastfeeding</i>	204	227	236	215	185
Bayi <i>Baby</i>	200	228	214	200	180
Anak <i>Child</i>	687	243	656	489	675

Sumber/Source: Dinas Kesehatan Kabupaten Gunung Mas/Health Office of Gunung Mas Regency

Tabel 4.2.5 Jumlah Persalinan Hidup dan Persalinan Mati di Kecamatan Rungan, 2019 – 2021/Number of Life Birth and Still Birth in Rungan Subdistrict, 2019 - 2021

Jumlah Persalinan <i>Number of Birth</i>	2019	2020	2021
(1)	(2)	(3)	(4)
Persalinan Hidup/Life Birth			
Ibu/Mother	238	230	203
Anak/Child	237	229	202
Persalinan Mati/Still Birth			
Ibu/Mother	-	-	-
Anak/Child	1	1	1

Sumber/Source: Dinas Kesehatan Kabupaten Gunung Mas/Health Office of Gunung Mas Regency

SOCIAL

Tabel 4.2.6 Jumlah Klinik Keluarga Berencana (KKB), Akseptor Aktif, Akseptor Baru, dan Pasangan Usia Subur di Kecamatan Rungan, 2019-2021/Number of Family Planning Clinics, Active Acceptors, New Acceptors, and Fertilized Age Couples in Rungan Subdistrict, 2019-2021

Uraian Descriptions	2019	2020	2021
(1)	(2)	(3)	(4)
Klinik KB <i>Family Planning Clinic</i>	19	19	13
Akseptor Aktif/Active Acceptor			
Target/Target	1 180	1 761	1 811
Realisasi/Realization	2 035	2 075	2 117
Akseptor Baru/New Acceptor			
Target/Target	233	562	572
Realisasi/Realization	43	20	56
Pasangan Usia Subur (PUS) <i>Fertilized Age Couples</i>	2 907	2 931	3 375

Sumber/Source: Dinas Pengendalian Penduduk dan Keluarga Berencana Kabupaten Gunung Mas/Population Control and Family Planning Office of Gunung Mas Regency

Tabel 4.2.7 Jumlah Peserta KB Aktif Menurut Jenis Alat Kontrasepsi di Kecamatan Rungan, 2019-2021/Number of Active Family Planning Participants by Type of Contraceptive in Rungan Subdistrict, 2019-2021

Jenis Kontrasepsi <i>Kind of Contraception</i>	2019	2020	2021
(1)	(2)	(3)	(4)
IUD	6	8	13
MOP	-	-	-
MOW	8	24	32
Implan/ <i>Implant</i>	430	420	426
Suntik/ <i>Injecting</i>	1 314	1 330	1 345
Pil KB/ <i>Pill KB</i>	267	273	282
Kondom/ <i>Condom</i>	10	20	19
Jumlah/<i>Total</i>	2 035	2 075	2 117

Sumber/*Source*: Dinas Pengendalian Penduduk dan Keluarga Berencana Kabupaten Gunung Mas/*Population Control and Family Planning Office of Gunung Mas Regency*

Tabel 4.2.8 Jumlah Balita yang Pernah Mendapatkan Imunisasi Menurut Jenis Imunisasi di Kecamatan Rungan, 2021/Number of Toddlers Ever Getting Immunization by Type of Immunization in Rungan, 2021

Jenis Imunisasi <i>Kind of Immunization</i>	Jenis Kelamin <i>Sex</i>		Jumlah Balita <i>Number of Toddlers Participants</i>
	Laki-laki <i>Male</i>	Perempuan <i>Female</i>	
(1)	(2)	(3)	(4)
DPT-HB-Hib3	64	60	124
Polio 4	70	57	127
Campak/Measles Rubella (MR)	134	78	212
Imunisasi Dasar Lengkap/ <i>Complete Basic Immunization</i>	71	65	136

Sumber/Source: Dinas Kesehatan Kabupaten Gunung Mas/Health Office of Gunung Mas Regency

4.3 AGAMA/RELIGION

Tabel 4.3.1 Jumlah Tempat Ibadah di Kecamatan Rungan Menurut Desa/Kelurahan, 2021/Number of Religious Workshop in Rungan Subdistrict by Village Ward, 2021

Kelurahan/Desa Kelurahan/Village	Masjid Mosque	Langgar/ Mushola Pray Room	Gereja Church	Pura/Balai Temple
(1)	(2)	(3)	(4)	(5)
[001] Parempai	-	-	1	-
[002] Talangkah	1	-	1	-
[003] Luwuk Lengkuas	-	1	1	1
[004] Tumbang Kajuei	-	-	1	1
[005] Luwuk Kantor	-	1	1	-
[006] Tumbang Bunut	-	-	2	-
[008] Tumbang Jutuh	1	-	1	1
[009] Linau	-	-	1	1
[010] Tumbang Baringei	1	-	2	1
[011] Tumbang Malahoi	-	1	2	1
[015] Jakatan Raya	1	2	-	2
[016] Bereng Baru	1	-	1	1
[017] Bereng Malaka	1	-	1	-
[020] Karya Bakti	1	4	1	-
[021] UPT Tumbang Jutuh SP 1	1	-	1	1
Rungan	8	9	17	10

Sumber/Source: Kementerian Agama Kabupaten Gunung Mas/Ministry of Religious Affairs of Gunung Mas Regency

Tabel 4.3.2 Jumlah Penduduk Menurut Agama yang Dianut di Kecamatan Rungan, 2020 dan 2021/Population by Religion in Rungan Subdistrict by Kelurahan/Village, 2020 and 2021

Agama Religion	2020	2021
(1)	(2)	(3)
Islam/Moslem	3 441	4 432
Protestan/Protestan	6 456	5 278
Katolik/Catholic	325	522
Hindu/Hindu	2 271	1 298
Budha/Buddhist	-	-
Konghucu/Konghucu	-	-
Lainnya/Others	-	21
Jumlah/Total	12 493	11 551

Sumber/Source: Kementerian Agama Kabupaten Gunung Mas/Ministry of Religion of Gunung Mas Regency

4.4 SOSIAL LAINNYA/OTHER SOCIAL AFFAIRS

Tabel 4.4.1 Banyaknya Kejadian Bencana Alam¹ yang Pernah Terjadi di Kecamatan Rungan Menurut Kelurahan/Desa, 2020/*Number of Events of Disasters¹ That Has Occurred in Rungan Subdistrict by Kelurahan/Village, 2020*

Kelurahan/Desa <i>Kelurahan/Village</i>	Tanah Longsor <i>Landslide</i>	Banjir <i>Flood</i>	Gempa Bumi <i>Earthquake</i>	Angin Puyuh <i>Whirlwind</i>	Kebakaran Hutan dan Lahan <i>Forest and Land Fires</i>
(1)	(2)	(3)	(4)	(5)	(6)
[001] Parempei	-	2	-	-	-
[002] Talangkah	-	-	-	-	-
[003] Luwuk Lengkuas	-	1	-	-	-
[004] Tumbang Kajuei	-	1	-	-	-
[005] Luwuk Kantor	-	-	-	-	-
[006] Tumbang Bunut	-	1	-	-	-
[008] Tumbang Jutuh	-	2	-	-	-
[009] Linau	-	1	-	-	-
[010] Tumbang Baringei	-	1	-	-	-
[011] Tumbang Malahoi	-	2	-	-	-
[015] Jakatan Raya	-	1	-	-	-
[016] Bereng Baru	-	1	-	-	-
[017] Bereng Malaka	-	-	-	-	-
[020] Karya Bakti	-	-	-	-	-
[021] UPT Tumbang Jutuh SP 1	-	-	-	-	-
Rungan	-	13	-	-	-

Catatan/Note: ¹ Terjadi pada tahun 2019 dan 2020 (Januari-April)/*Occurred in 2019 and 2020 (January-April)*

Sumber/Source: BPS, Pendataan Potensi Desa (Podes) 2021/BPS-Statistics Indonesia, Village Potential Data Collection 2021

SOCIAL

Tabel 4.4.2 Banyaknya Korban Jiwa Akibat Bencana Alam¹ menurut Desa/Kelurahan dan Jenis Bencana Alam di Kecamatan Rungan, 2020/*Number of Casualties Due to Natural Disasters¹ by Village/Kelurahan and Types of Natural Disasters in Rungan Subdistrict, 2020*

Kelurahan/Desa <i>Kelurahan/Village</i>	Tanah Longsor <i>Landslide</i>	Banjir <i>Flood</i>	Gempa Bumi <i>Earth- quake</i>	Angin Puyuh <i>Whirl- wind</i>	Kebakaran Hutan dan Lahan <i>Forest and Land Fires</i>
(1)	(2)	(3)	(4)	(5)	(6)
[001] Parempei	-	-	-	-	-
[002] Talangkah	-	-	-	-	-
[003] Luwuk Lengkuas	-	-	-	-	-
[004] Tumbang Kajuei	-	-	-	-	-
[005] Luwuk Kantor	-	-	-	-	-
[006] Tumbang Bunut	-	-	-	-	-
[008] Tumbang Jutuh	-	-	-	-	-
[009] Linau	-	-	-	-	-
[010] Tumbang Baringei	-	-	-	-	-
[011] Tumbang Malahoi	-	-	-	-	-
[015] Jakatan Raya	-	-	-	-	-
[016] Bereng Baru	-	-	-	-	-
[017] Bereng Malaka	-	-	-	-	-
[020] Karya Bakti	-	-	-	-	-
[021] UPT Tumbang Jutuh SP 1	-	-	-	-	-
Rungan	-	-	-	-	-

Catatan/Note: ¹ Terjadi pada tahun 2019 dan 2020 (Januari-April)/*Occurred in 2019 and 2020 (January-April)*

Sumber/Source: BPS, Pendataan Potensi Desa (Podes) 2021/*BPS-Statistics Indonesia, Village Potential Data Collection 2021*

Tabel 4.4.3 Keberadaan Fasilitas/Upaya Antisipasi/Mitigasi Bencana Alam¹ Menurut Desa/Kelurahan di Kecamatan Rungan, 2020/Existence of Facilities/Efforts to Anticipate/Mitigate Natural Disasters¹ by Villages/ Kelurahan in Rungan Subdistrict, 2020

Kelurahan/Desa <i>Kelurahan/Village</i>	Sistem Peringatan		Perlengkapan Keselamatan <i>Safety Equipment</i>
	Dini Bencana Alam <i>Natural Disaster Early Warning System;</i>	Sistem Peringatan Dini Khusus Tsunami <i>Special Tsunami Early Warning System</i>	
(1)	(2)	(3)	(4)
[001] Parempei	-	-	-
[002] Talangkah	-	-	-
[003] Luwuk Lengkuas	-	-	-
[004] Tumbang Kajuei	-	-	-
[005] Luwuk Kantor	-	-	-
[006] Tumbang Bunut	-	-	-
[008] Tumbang Jutuh	-	-	-
[009] Linau	-	-	-
[010] Tumbang Baringei	-	-	-
[011] Tumbang Malahoi	-	-	-
[015] Jakatan Raya	-	-	-
[016] Bereng Baru	-	-	-
[017] Bereng Malaka	-	-	-
[020] Karya Bakti	-	-	-
[021] UPT Tumbang Jutuh SP 1	-	-	-
Rungan	-	-	-

Lanjutan Tabel/*Continued Table 4.4.3*

Kelurahan/Desa Kelurahan/Village	Rambu-rambu dan Jalur Evakuasi Bencana Signs and Disaster Evacuation Routes	Pembuatan Perawatan Atau Normalisasi: Sungai, Kanal, Tanggul, Parit, Drainase, Waduk, Pantai, dll Making Maintenance. Or Normalization: River, Canal, Embankment, Trench, Drainage, Reservoir, Beach, etc.
(1)	(5)	(6)
[001] Parempei	-	-
[002] Talangkah	-	-
[003] Luwuk Lengkuas	-	-
[004] Tumbang Kajuei	-	-
[005] Luwuk Kantor	-	-
[006] Tumbang Bunut	-	-
[008] Tumbang Jutuh	-	1
[009] Linau	-	1
[010] Tumbang Baringei	-	-
[011] Tumbang Malahoi	-	-
[015] Jakatan Raya	-	1
[016] Bereng Baru	-	-
[017] Bereng Malaka	-	-
[020] Karya Bakti	-	-
[021] UPT Tumbang Jutuh SP 1	-	1
Rungan	-	4

Catatan/Note: ¹ Terjadi pada tahun 2019 dan 2020 (Januari-April)/*Occurred in 2019 and 2020 (January-April)*

Sumber/Source: BPS, Pendataan Potensi Desa (Podes) 2020/*BPS-Statistics Indonesia, Village Potential Data Collection 2020*

Tabel 4.4.4 Banyaknya Keluarga Menurut Desa/Kelurahan dan Jenis Pengguna Listrik di Kecamatan Rungan, 2021/*Number of Families by Village/Kelurahan and Type of Electricity Users in Rungan Subdistrict, 2021*

Kelurahan/Desa <i>Kelurahan/Village</i>	Pengguna Listrik <i>Electricity Users</i>			Bukan Pengguna Listrik <i>Not a power user</i>
	PLN	Non PLN	Jumlah <i>Total</i>	
(1)	(2)	(3)	(4)	(5)
[001] Parempei	-	81	81	-
[002] Talangkah	-	75	75	3
[003] Luwuk Lengkuas	-	218	218	30
[004] Tumbang Kajuei	-	190	190	-
[005] Luwuk Kantor	-	65	65	-
[006] Tumbang Bunut	144	-	144	-
[008] Tumbang Jutuh	248	1	249	-
[009] Linau	192	-	192	5
[010] Tumbang Baringei	234	1	235	7
[011] Tumbang Malahoi	308	3	311	-
[015] Jakatan Raya	527	-	527	-
[016] Bereng Baru	-	101	101	2
[017] Bereng Malaka	-	104	104	-
[020] Karya Bakti	203	4	207	-
[021] UPT Tumbang Jutuh SP 1	-	63	63	-
Rungan	1 856	906	2 762	47

Sumber/Source: BPS, Pendataan Potensi Desa (Podes) 2021/BPS-Statistics Indonesia, Village Potential Data Collection 2021

Tabel 4.4.5 Banyaknya Desa/Kelurahan Menurut Keberadaan Penerangan Jalan Utama Desa/Kelurahan di Kecamatan Rungan, 2019 - 2021/Number of Villages/Kelurahan According to the Existence of Village/Kelurahan Main Street Lighting in Rungan Subdistrict, 2019 - 2021

Penerangan Jalan Utama Main Street Lighting	2019	2020	2021
(1)	(2)	(3)	(4)
Tidak Ada Penerangan/No Source Of Electric Lighting	11	3	2
Sumber Penerangan Jalan Utama/Main Street Lighting Source			
Listrik Pemerintah/ <i>Government Electricity</i>	4	8	7
Listrik Non Pemerintah/ <i>Non Government Electricity</i>	-	4	5
Non Listrik/ <i>Non electricity</i>	-	-	1

Sumber/Source: BPS, Pendataan Potensi Desa (Podes) 2019-2021/BPS-Statistics Indonesia, Village Potential Data Collection 2019-2021

Tabel 4.4.6 Banyaknya Desa/ Kelurahan Menurut Jenis Bahan Bakar yang Digunakan untuk Memasak di Kecamatan Rungan, 2021/*Number of Villages/ Kelurahan by Type of Fuel for Cooking Used in Rungan Subdistrict, 2021*

Jenis Bahan Bakar <i>Type of Fuel</i>	2021
(1)	(2)
Gas Kota/ <i>City Gas</i>	-
LPG 3 Kg	15
LPG lebih dari 3 kg/ <i>LPG more than 3 kg</i>	14
Minyak Tanah/ <i>Kerosene</i>	14
Kayu Bakar/ <i>Firewood</i>	6
Lainnya/ <i>Other</i>	15

Keterangan/*Note*: ¹ Gas Kota, LPG lebih dari 3 kg, Minyak tanah, Kayu Bakar, Lainnya dihapus dari tabel karena tidak ada kategori variable yang valid/ *City Gas, LPG more than 3 kg, Kerosene, Firewood, Others are deleted from the table because there are no valid variable categories*

Sumber/*Source*: BPS, Pendataan Potensi Desa (Podes) 2021/*BPS-Statistics Indonesia, Village Potential Data Collection 2021*

Tabel 4.4.7 Banyaknya Desa/Kelurahan Menurut Sumber Air Minum Sebagian Besar Keluarga di Kecamatan Rungan, 2019 - 2021/ Number of Villages/Kelurahan by Drinking Water Source of Most Families in Rungan Subdistrict, 2019 - 2021

Sumber Air Minum <i>Source of Drinking Water</i>	2019	2020	2021
(1)	(2)	(3)	(4)
Air Kemasan Bermerk/ <i>Branded Bottled Water</i>	-	-	-
Air Isi Ulang/ <i>Refill Water</i>	2	3	5
Ledeng Dengan Meteran/ <i>Plumbing With Meter</i>	-	-	-
Ledeng Tanpa Meteran/ <i>Metered Plumbing</i>	-	-	-
Sumur Bor atau Pompa/ <i>Borehole or Pump</i>	8	9	7
Sumur/ <i>Well</i>	1	1	-
Mata Air/ <i>Water Spring</i>	-	-	1
Sungai/Danau/Kolam/Waduk/Situ/Embung /Bendungan/ <i>River/Lake/Pond/Reservoir/ Situ/Embung/Dam</i>	4	2	1
Air Hujan/ <i>Rainwater</i>	-	-	1
Lainnya/ <i>Other</i>	-	-	-

Sumber/*Source*: BPS, Pendataan Potensi Desa (Podes) 2019-2021 /*BPS-Statistics Indonesia, Village Potential Data Collection 2019-2021*

Tabel 4.4.8 Banyaknya Desa/ Kelurahan Menurut Penggunaan Fasilitas Tempat Buang Air Besar Sebagian Besar Keluarga di Kecamatan Rungan, 2019 - 2021/Number of Villages/Kelurahan according to Use of Defecation Facilities for Most Families in Rungan Subdistrict, 2019 - 2021


Fasilitas Tempat Buang Air Besar <i>Defecation Facility</i>	2019	2020	2021
(1)	(2)	(3)	(4)
Jamban/Toilet	15	15	15
Sendiri/Private	15	15	15
Bersama/Shared	-	-	-
Umum/Public	-	-	-
Bukan Jamban/Not a Toilet	-	-	-

Sumber/Source: BPS, Pendataan Potensi Desa (Podes) 2019-2021 /BPS-Statistics Indonesia, Village Potential Data Collection 2019-2021

BAB V

PERTANIAN

Agriculture



Jumlah populasi Sapi potong di Kecamatan Rungan pada Tahun 2021 mengalami peningkatan sebanyak 12 ekor, dari 151 ekor menjadi 163 ekor

Kelapa Sawit merupakan jenis Tanaman Perkebunan di Kecamatan Rungan dengan luas lahan terluas, yaitu **12.052 Ha.**

PENJELASAN TEKNIS

1. **Lahan sawah** adalah lahan pertanian yang berpetak-petak dan dibatasi oleh pematang (galengan), saluran untuk menahan/ menyalurkan air, yang biasanya ditanami padi sawah tanpa memandang dari mana diperoleh atau status lahan tersebut. Lahan yang dimaksud termasuk lahan yang terdaftar di Pajak Bumi Bangunan, luran Pembangunan Daerah, lahan bengkok, lahan serobotan, lahan rawa yang ditanami padi dan lahan bekas tanaman tahunan yang telah dijadikan sawah, baik yang ditanami padi, palawija atau tanaman semusim lainnya.
2. **Tegal/Kebun** adalah lahan pertanian bukan sawah (lahan kering) yang ditanami tanaman semusim atau tahunan dan terpisah dengan halaman sekitar rumah serta penggunaannya tidak berpindah pindah.
3. **Ladang/Huma** adalah lahan pertanian bukan sawah (lahan kering) yang biasanya ditanami tanaman semusim dan penggunaannya hanya semusim atau dua musim, kemudian akan ditinggalkan bila sudah tidak subur lagi (berpindah-pindah). Kemungkinan lahan ini beberapa tahun kemudian akan dikerjakan kembali jika sudah subur.
4. **Data pokok tanaman pangan yang dikumpulkan** adalah luas panen dan produktivitas (hasil per hektar). Produksi

TECHNICAL NOTES

1. **Wetland** is agricultural land that separated by small dykes to resist water, where the main crop is usually wetland paddy without considering where it is got from or the status of the land. It includes the land that is registered at land income tax office, regional development contribution, 'bengkok' land, illegal ownership, swamps for rice cultivation, and annual crop land mark that has been used as rice field, which are both planted with paddy, secondary crops or the other seasonal crops.
2. **Dry field/Garden** is an dryland (unirrigated land) which is planted with seasonal or annual crops and separately from the yard around the house without shifting.
3. **Unirrigated agricultural field /Shifting cultivation land** is dryland (unirrigated land) that usually is cultivated for seasonal crops and utilized only for one or two seasons, then it will be left when it is not fertile (shifting). Maybe, this land will be used again in a few years if it has been fertile.
4. **The main food crops data collected** consists of harvested area and productivity (yield per hectare). Food

AGRICULTURE

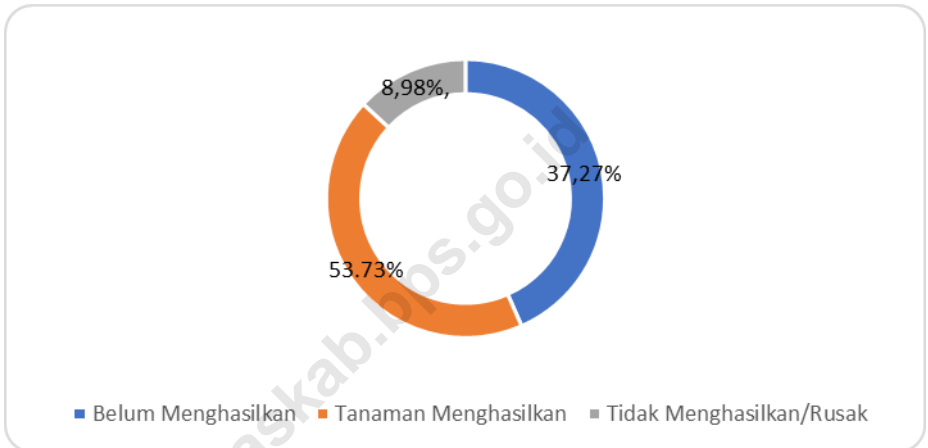
tanaman pangan merupakan hasil perkalian antara luas panen dengan produktivitas. Pengumpulan data luas panen dilakukan setiap bulan dengan pendekatan area kecamatan di seluruh wilayah Gunung Mas. Pengumpulan data produktivitas dilakukan melalui pengukuran langsung pada plot ubinan berukuran 2½ m x 2½ m. Pengumpulan data produktivitas dilakukan setiap subround (empat bulanan) pada waktu panen petani.

5. **Data produksi padi dan palawija yang disajikan** adalah dalam kualitas: gabah kering giling (padi), pipilan kering (jagung), biji kering (kedelai dan kacang tanah), dan umbi basah (ubi kayu dan ubi jalar).
 6. **Bentuk produksi perkebunan** adalah; karet kering (karet), buah (kelapa), dan tandan buah segar (kelapa sawit)
 7. **Data populasi ternak dan kegiatan pemotongan ternak** bersumber dari Dinas Pertanian dan Ketahanan Pangan Kabupaten Gunung Mas.
 8. **Data statistik perikanan** merupakan data sekunder yang bersumber dari Dinas Perikanan. Statistik perikanan dibedakan atas data Perikanan Tangkap dan Perikanan Budidaya. Perikanan Tangkap diklasifikasikan atas penangkapan ikan di laut dan penangkapan ikan di perairan
5. *Production of paddy and secondary crops data are presented in the form of: dry unhusked rice (paddy), dry loose maize (maize), dry shells crops (soybeans and peanuts), and fresh roots (cassava and sweet potatoes).*
 6. *Form plantation production is; dry rubber (rubber), fruit (coconut), and fresh fruit bunches (palm).*
 7. *Data of domestic livestock population and slaughtered activity are obtain from the Agriculture and Food Security Office of Gunung Mas Regency.*
 8. *Fishery Statistics are secondary data obtained from Fishery Office of Gunung Mas Regency. Fishery statistics are categorized into capture fisheries and aquaculture. Capture fisheries are further classified into marine capture fisheries and inland*

umum. Perikanan Budidaya diklasifikasikan atas jenis budidaya yaitu budidaya laut, tambak, kolam, karamba, jaring apung, dan sawah.

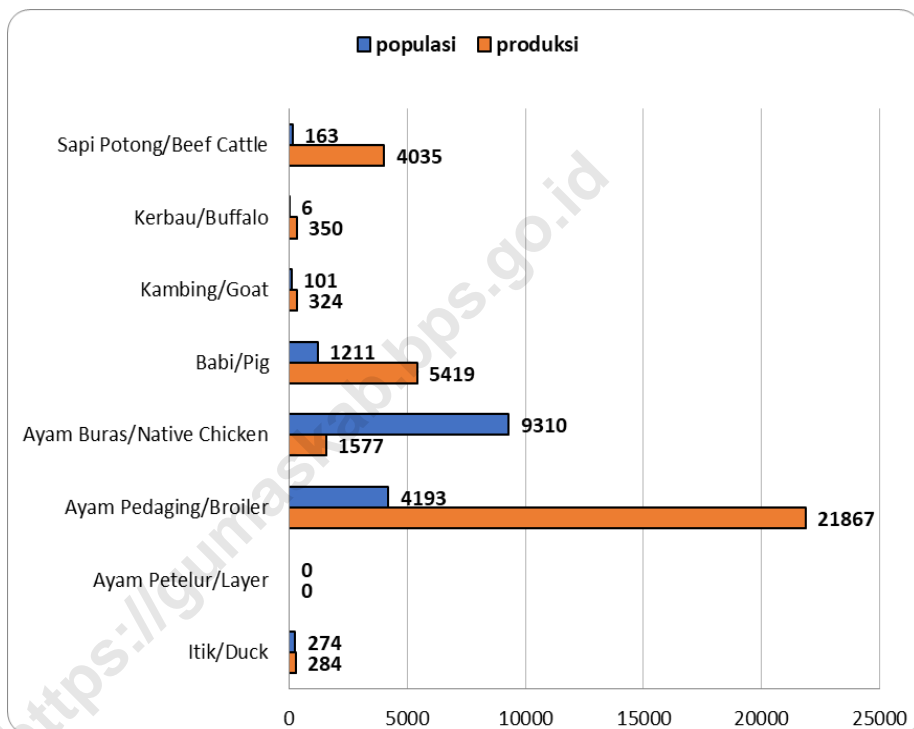
9. **Unit Pengolahan Ikan (UPI)** adalah tempat dan fasilitas untuk melakukan aktivitas pengolahan ikan
 10. **Unit Pemasaran hasil perikanan** adalah tempat memasarkan hasil perikanan
 11. **Volume pemasaran hasil perikanan** adalah jumlah olahan hasil perikanan (kg atau ton). Pengolahan hasil perikanan dilakukan dengan dua cara yaitu fermentasi dan penggaraman.
 - a) Fermentasi merupakan kegiatan mentransformasikan bahan-bahan hasil perikanan sebagai input menjadi produk yang memiliki nilai tambah atau nilai ekonomi yang lebih tinggi sebagai outputnya. Fermentasi merupakan cara tradisional untuk mencegah pembusukan ikan. Contoh : wadi
 - b) Penggaraman adalah proses pengawetan ikan secara tradisional dengan penambahan garam yang kemudian dijemur
- open water capture fisheries. Aquaculture are further classified into several types of culture: marine culture, brackish water pond, fresh water pond, cage, floating net, and fish breeding in paddy fields.*
9. **Fish Processing Unit (UPI)** is a place and facility to carry out fish processing activities.
 10. **Fishery products marketing unit** is a place to market fishery products
 11. **Marketing volume of fishery products** is the number of processed fishery products (kg or tons). Processing of fishery products is carried out in two ways, namely fermentation and salting.
 - a) *Fermentation is an activity to transform fishery products as inputs into products that have added value or higher economic value as output. Fermentation is a traditional way to prevent fish spoilage. Example: wadi*
 - b) *Salting is a traditional fish preservation process with the addition of salt which is then dried in the sun*

Gambar 5 Persentase Luas Areal Perkebunan Karet Menurut Klasifikasi Tanaman di Kecamatan Rungan (ha), 2021/*Percentage of The Rubber Plantation by Classifications of Crops in Rungan Subdistrict (ha), 2021*



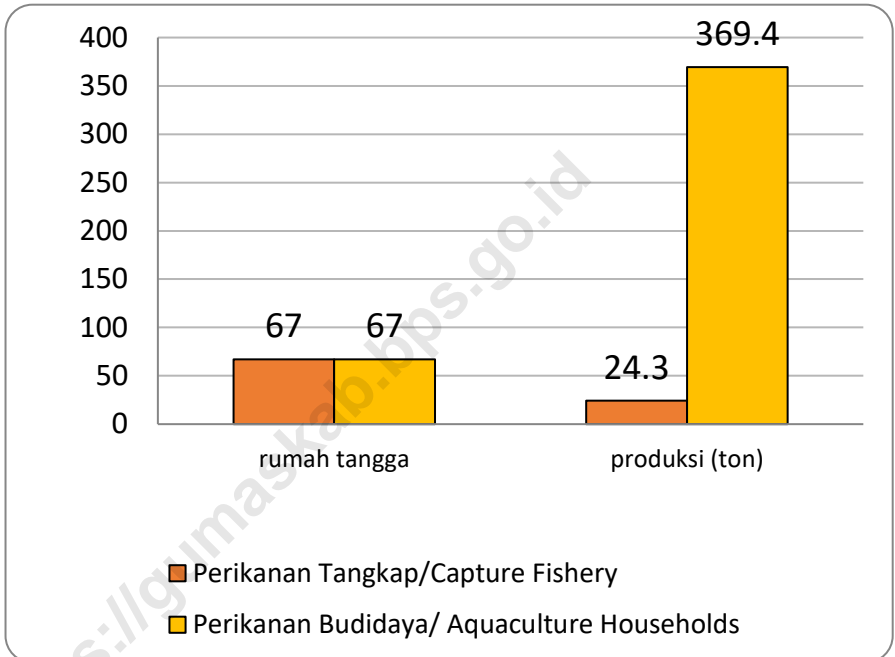
Sumber/Source: Dinas Pertanian Kabupaten Gunung Mas/Agriculture Office of Gunung Mas Regency

Gambar 6 Populasi dan Produksi Ternak/Unggas Menurut Jenis Ternak di Kecamatan Rungan (ekor), 2021/*Livestock/Poultry Population and Production by Kind of Livestock in Rungan Subdistrict (head), 2021*



Sumber/Source: Dinas Pertanian Kabupaten Gunung Mas/Agriculture Office of Gunung Mas Regency

Gambar 7 Jumlah Rumah Tangga Perikanan dan Produksi Perikanan Tangkap di Perairan Umum dan Perikanan Budidaya di Kecamatan Rungan, 2021/*Number of Fishery Households and Production of Inland Open Water Capture and Aquaculture in Rungan Subdistrict, 2021*



Sumber/Source: Dinas Perikanan dan Ketahanan Pangan Kabupaten Gunung Mas/*Fishery and Food Security Office of Gunung Mas Regency*

5. PERTANIAN/AGRICULTURE

5.1 HORTIKULTURA/HORTICULTURE

Tabel 5.1.1 Luas Panen Tanaman Buah-Buahan menurut Jenis Tanaman di Kecamatan Rungan (Ha), 2020 dan 2021/ *Harvested Area of Fruit by Kind of Plant in Rungan Subdistrict (Ha) 2020 and 2021*

Jenis Tanaman <i>Kind of Plants</i>	2020	2021
(1)	(2)	(3)
Belimbing/ <i>Star Fruit</i>	NA	NA
Duku/Langsar/Kokosan	NA	NA
Durian	NA	NA
Jambu Air/ <i>Water Apple</i>	NA	NA
Jambu Biji/ <i>Guava</i>	NA	NA
Jengkol	NA	NA
Jeruk Besar/ <i>Big Orange</i>	NA	NA
Jeruk Siam/Keprak/ <i>Siam Orange/Tangerine</i>	NA	NA
Mangga/ <i>Mango</i>	NA	NA
Manggis/ <i>Mangosteen</i>	NA	NA
Markisa/Konyal/ <i>Passion Fruit</i>	NA	NA
Melinjo	NA	NA
Nangka/Cempedak/ <i>Jackfruit</i>	NA	NA
Nenas/ <i>Pineapple</i>	NA	NA
Pepaya/ <i>Papaya</i>	NA	NA
Petai	NA	NA
Pisang/ <i>Banana</i>	NA	NA
Rambutan	NA	NA
Salak	NA	NA
Sawo	NA	NA
Sirsak/ <i>Soursop</i>	NA	NA
Sukun/ <i>Breadfruit</i>	NA	NA

Sumber/*Source*: BPS, Statistik Pertanian Hortikultura SPH-SBS/BPS-*Statistics Indonesia, Agricultural Statistic for Horticulture SPH-SBS*

Tabel 5.1.2 Produksi Tanaman Buah-Buahan Menurut Jenis Tanaman di Kecamatan Rungan (kuintal), 2020 dan 2021/Production of Fruits by Kind of Plant in Rungan Subdistrict (quintal), 2020 dan 2021

Jenis Tanaman <i>Kind of Plants</i>	2020	2021
(1)	(2)	(3)
Duku	690	-
Durian	939	114
Jengkol	-	3
Mangga/ <i>Mango</i>	14	3
Manggis/ <i>Mangosteen</i>	120	-
Nangka/ <i>Cempedak/Jackfruit/Cempedak</i>	696	66
Pisang/ <i>Banana</i>	275	20
Rambutan	385	-

Sumber/*Source*: BPS, Statistik Pertanian Hortikultura SPH-BST/*BPS-Statistics Indonesia, Agricultural Statistic for Horticulture SPH-BST*

AGRICULTURE

Tabel 5.1.3 Luas Panen Tanaman Sayuran menurut Jenis Tanaman di Kecamatan Rungan (ha), 2020 dan 2021/*Harvested Area of Vegetables by Kind of Plant in Rungan Subdistrict (ha), 2020 and 2021*

Jenis Tanaman <i>Kind of Plants</i>	2020	2021
(1)	(2)	(3)
Bawang Merah/ <i>Shallot</i>	-	-
Cabai/ <i>Chili</i>	7	5
Kentang/ <i>Potato</i>	-	-
Kubis/ <i>Cabbage</i>	-	-
Petsai/ <i>Sawi/Chinese Cabbage</i>	-	-
Tomat/ <i>Tomato</i>	-	-
Wortel/ <i>Carrot</i>	-	-

Sumber/*Source*: BPS, Statistik Pertanian Hortikultura SPH-BST/*BPS-Statistics Indonesia, Agricultural Statistic for Horticulture SPH-BST*

Tabel 5.1.4 Produksi Tanaman Sayuran Menurut Jenis Tanaman di Kecamatan Rungan (kuintal), 2020 dan 2021/Production of Vegetables by Kind of Plant in Rungan Subdistrict (quintal), 2020 and 2021

Jenis Tanaman Kind of Plants	2020	2021
(1)	(2)	(3)
Bawang Merah/Shallot	-	-
Cabai/Chili	30	22
Kentang/Potato	-	-
Kubis/Cabbage	-	-
Petsai/Sawi/Chinese Cabbage	-	-
Tomat/Tomato	-	-
Wortel/Carrot	-	-

Sumber/Source: BPS, Statistik Pertanian Hortikultura SPH-BST/BPS-Statistics Indonesia, Agricultural Statistic for Horticulture SPH-BST

Tabel 5.1.5 Luas Panen Biofarmaka Menurut Jenis Tanaman di Kecamatan Rungan (m²), 2020 dan 2021/Harvested Area of Medicinal Plants by Kind of Plant in Rungan Subdistrict (m²), 2020 and 2021

Jenis Tanaman Kind of Plants	2020	2021
(1)	(2)	(3)
Dlingo/Dringo	-	-
Jahe/Ginger	370	-
Kapulaga/Cardamon	-	-
Keji Beling/Vicious Beling	-	-
Kencur/Galangal	80	-
Kunyit/ Turmeric	680	-
Laos/Lengkuas	200	-

Sumber/Source: BPS, Statistik Pertanian Hortikultura SPH-SBS/BPS-Statistics Indonesia, Agricultural Statistic for Horticulture SPH-SBS

Tabel 5.1.6 Produksi Tanaman Biofarmaka Menurut Jenis Tanaman di Kecamatan Rungan (kg), 2020 dan 2021/Production of Medicinal Plants by Kind of Plant in Rungan Subdistrict (kg), 2020 and 2021

Jenis Tanaman <i>Kind of Plants</i>	2020	2021
(1)	(2)	(3)
Dlingo/Dringo	-	-
Jahe/ <i>Ginger</i>	370	-
Kapulaga/ <i>Cardamon</i>	-	-
Keji Beling/ <i>Vicious Beling</i>	-	-
Kencur/ <i>Galangal</i>	28	-
Kunyit/ <i>Turmeric</i>	293	-
Laos/Lengkuas	72	-

Sumber/Source: BPS, Statistik Pertanian Hortikultura SPH-TBF/BPS-Statistics Indonesia, Agricultural Statistic for Horticulture SPH-TBF

Tabel 5.1.7 Luas Panen Tanaman Hias Menurut Jenis Tanaman di Kecamatan Rungan (m²), 2020 dan 2021/Harvested Area of Ornamental Plants by Kind of Plant in Rungan Subdistrict (m²), 2020 and 2021

Jenis Tanaman <i>Kind of Plants</i>	2020	2021
(1)	(2)	(3)
Anggrek/ <i>Orchid</i>	-	-
Krisan/ <i>Chrysantemum</i>	-	-
Mawar/ <i>Rose</i>	-	-
Sedap Malam/ <i>Tuberose</i>	-	-

Sumber/Source: BPS, Statistik Pertanian Hortikultura SPH-TH/BPS-Statistics Indonesia, Agricultural Statistic for Horticulture SPH-TH

Tabel 5.1.8 Produksi Tanaman Hias Menurut Jenis Tanaman di Kecamatan Rungan (tangkai), 2020 dan 2021/Production of Ornamental Plants by Kind of Plant in Rungan Subdistrict (tangkai), 2020 and 2021

Jenis Tanaman <i>Kind of Plants</i>	2020	2021
(1)	(2)	(3)
Anggrek/ <i>Orchid</i>	-	-
Krisan/ <i>Chrysantemum</i>	-	-
Mawar/ <i>Rose</i>	-	-
Sedap Malam/ <i>Tuberose</i>	-	-

Sumber/Source: BPS, Statistik Pertanian Hortikultura SPH-TH/BPS-Statistics Indonesia, Agricultural Statistic for Horticulture SPH-TH

5.2 PERKEBUNAN/ESTATE CROPS

Tabel 5.2.1 Luas Areal dan Produksi Tanaman Perkebunan Menurut Jenis Tanaman di Kecamatan Rungan, 2020 dan 2021/Planted Area and Production of Estates by Type of Crops in Rungan Subdistrict, 2020 and 2021

Jenis Tanaman <i>Kind of Crops</i>	Luas Areal (ha) <i>Planted Area (ha)</i>		Produksi (ton) <i>Production (ton)</i>	
	2020	2021	2020	2021
(1)	(2)	(3)	(4)	(5)
Karet/ <i>Rubber</i>	5 523	5 523	1 671	1 671
Kelapa/ <i>Coconut</i>	18	18	6	6
Kopi/ <i>Coffee</i>	30	30	-	-
Kelapa Sawit/ <i>Palm Oil</i>	12 052	12 052	2 396	2 396

Sumber/*Source*: Dinas Pertanian Kabupaten Gunung Mas/*Agriculture of Gunung Mas Regency*

Tabel 5.2.2 Luas Areal Tanaman Perkebunan Menurut Jenis Tanaman dan Klasifikasi Tanaman di Kecamatan Rungan (ha), 2021/*Planted Area of Estates by Type of Crops and Classifications of Crops in Rungan Subdistrict (ha), 2021*

Jenis Tanaman <i>Kind of Crops</i>	Tanaman Belum Menghasil- kan <i>Immature</i>	Tanaman Menghasil- kan <i>Mature</i>	Tanaman Tidak Menghasilk an/Rusak <i>Damaged</i>	Jumlah <i>Total</i>
(1)	(2)	(3)	(4)	(5)
Karet/ <i>Rubber</i>	5 523	5 531	1 671	1 677
Kelapa/ <i>Coconut</i>	18	18	6	6
Kopi/ <i>Coffee</i>	30	20	-	-
Kelapa Sawit/ <i>Palm Oil</i>	12 052	12 052	2 396	2 431

Sumber/*Source*: Dinas Pertanian Kabupaten Gunung Mas/*Agriculture Office of Gunung Mas Regency*

5.3 PETERNAKAN/LIVESTOCK

Tabel 5.3.1 Populasi Ternak/Unggas Menurut Jenis Ternak di Kecamatan Rungan (ekor), 2019 – 2021/*Livestock/Poultry Population by Kind of Livestock in Rungan Subdistrict (head), 2019 - 2021*

Jenis Ternak (ekor) <i>Kind of Livestock (head)</i>	2019	2020	2021
90(1)	(2)	(3)	(4)
Sapi Potong/ <i>Beef Cattle</i>	197	151	163
Kerbau/ <i>Buffalo</i>	13	10	6
Kambing/ <i>Goat</i>	91	101	101
Babi/ <i>Pig</i>	2 950	2 977	1 211
Ayam Buras/ <i>Native Chicken</i>	9 154	9 143	9 310
Ayam Pedaging/ <i>Broiler</i>	7 976	4 090	4 193
Ayam Petelur/ <i>Layer</i>	-	-	-
Itik/ <i>Duck</i>	187	267	274

Sumber/*Source*: Dinas Pertanian Kabupaten Gunung Mas/*Agriculture Office of Gunung Mas Regency*

Tabel 5.3.2 Produksi Daging dan Telur Menurut Kecamatan dan Jenis Ternak/Unggas di Kecamatan Rungan, 2019 – 2021/*Production of Meat and Egg by Subdistrict and Kind Livestock/Poultry in Rungan Subdistrict, 2019 - 2021*

Jenis Ternak/Unggas <i>Kind of Livestock/Poultry</i>	2019	2020	2021
(1)	(2)	(3)	(4)
Daging (kg)/Meat (kg)			
Sapi Potong/ <i>Beef Cattle</i>	2 682	3 810	4 035
Kerbau/ <i>Buffalo</i>	671	337	350
Kambing/ <i>Goat</i>	37	314	324
Babi/ <i>pig</i>	4 371	5 347	5 419
Ayam Buras/ <i>Native Chicken</i>	3 054	3 456	1 577
Ayam Pedaging/ <i>Broiler</i>	20 990	20 755	21 867
Ayam Petelur/ <i>Layer</i>	-	-	-
Itik/ <i>Duck</i>	109	275	284
Telur (kg)/Egg (kg)			
Ayam Buras/ <i>Native Chicken</i>	1 768	2 209	1 285
Ayam Petelur/ <i>Layer</i>	-	-	-
Itik/ <i>Duck</i>	908	980	856

Sumber/*Source*: Dinas Pertanian Kabupaten Gunung Mas/*Agriculture Office of Gunung Mas Regency*

5.4 PERIKANAN/FISHERY

Tabel 5.4.1 Jumlah Rumah Tangga Perikanan Tangkap di Perairan Umum dan Perikanan Budidaya di Kecamatan Rungan, 2019 – 2021/Number of Inland Open Water Capture Fishery Households and Aquaculture Households in Rungan Subdistrict, 2019 - 2021

Rumah Tangga Households	2019	2020	2021
(1)	(2)	(3)	(4)
Perikanan Tangkap/Capture Fishery	158	70	67
Perikanan Budidaya/ Aquaculture Households	158	120	112
Kolam/Fresh Water Pond	138	112	112
Keramba/Cage	20	8	-

Sumber/Source: Dinas Perikanan Kabupaten Gunung Mas/Fishery Office of Gunung Mas Regency

Tabel 5.4.2 Produksi Perikanan Tangkap di Perairan Umum dan Perikanan Budidaya di Kecamatan Rungan, 2019 – 2021/Production of Inland Open Water Capture Fishery and Aquaculture in Rungan Subdistrict, 2019 - 2021

Produksi Production	2019	2020	2021
(1)	(2)	(3)	(4)
Perikanan Tangkap/Capture Fishery	15,50	10,60	9,26
Perikanan Budidaya/ Aquaculture Households	489,90	357,3	54,58
Kolam/Fresh Water Pond	488,40	352,9	54,58
Keramba/Cage	1,50	4,4	-

Sumber/Source: Dinas Perikanan dan Ketahanan Pangan Kabupaten Gunung Mas/Fishery and Food Security Office of Gunung Mas Regency

AGRICULTURE

Tabel 5.4.3 Jumlah Perahu/Kapal Penangkapan Ikan pada Perikanan Darat Menurut Jenisnya di Kecamatan Rungan, 2019-2021/Number of Fishing Boat at Inland Fisheries by Type in Rungan Subdistrict, 2019-2021

Jenis Perahu/Kapal Type of Boat	2019	2020	2021
(1)	(2)	(3)	(4)
Jukung	27	22	22
Perahu Papan Kecil/Small Wood Boat	-	-	-
Perahu Papan Sedang/Middle Wood Boat	-	-	-
Perahu Motor Tempel/Out Agency Motorboat	22	27	27

Sumber/Source: Dinas Perikanan dan Ketahanan Pangan Kabupaten Gunung Mas/Fishery and Food Security Office of Gunung Mas Regency

Tabel 5.4.4 Jumlah Alat Penangkap Ikan pada Perikanan Darat Menurut Jenisnya di Kecamatan Rungan, 2019 – 2021/Number of Fishing Apparel at Inland Fisheries by Type in Rungan Subdistrict, 2019 - 2021

Jenis Alat Penangkap Ikan <i>Type of Fishing Apparel</i>	2019	2020	2021
(1)	(2)	(3)	(4)
Jala Tebar/ <i>Nets</i>	30	25	25
Jaring Insang Tetap/ <i>Gil Nets</i>	20	32	32
Jaring Insang Hanyut/ <i>Gil Nets</i>	-	-	-
Perangkap/ <i>Traps</i>	10	13	13
Pancing/ <i>Fishhook</i>	15	55	55

Sumber/*Source*: Dinas Perikanan dan Ketahanan Pangan Kabupaten Gunung Mas/*Fishery and Food Security Office of Gunung Mas Regency*

AGRICULTURE

Tabel 5.4.5 Luas Perairan Perikanan Darat Menurut Jenis Areal di Kecamatan Rungan (ha), 2019 – 2021/*Area of Fresh-Water Fish by Kind of Areas in Rungan Subdistrict (ha), 2019 - 2021*

Jenis Areal <i>Kind of Areas</i>	2019	2020	2021
(1)	(2)	(3)	(4)
Kolam/ <i>Fresh Water Pond</i>	7,31	11,5	0,42
Keramba/ <i>Cage</i>	0,04	0,5	-
Jumlah/Total	7,35	12,0	0,42

Sumber/*Source*: Dinas Perikanan dan Ketahanan Pangan Kabupaten Gunung Mas/*Fishery and Food Security Office of Gunung Mas Regency*

Tabel 5.4.6 Jumlah Unit Pengolahan dan Pemasaran Hasil Perikanan di Kecamatan Rungan, 2019 – 2021/Number of Fishing Products Marketing and Manufacturing Units in Rungan Subdistrict, 2019 - 2021

Uraian <i>Descriptions</i>	2019	2020	2021
(1)	(2)	(3)	(4)
Unit Pengolahan Hasil Perikanan/ <i>Fishery Products Manufacturing Units</i>	13	7	6
Unit Pemasaran Hasil Perikanan/ <i>Fishery Products Marketing Units</i>	14	18	15
Jumlah/Total	27	25	21

Sumber/Source: Dinas Perikanan dan Ketahanan Pangan Kabupaten Gunung Mas/*Fishery and Food Security Office of Gunung Mas Regency*

AGRICULTURE

Tabel 5.4.7 Jumlah Produksi Hasil Pengolahan Perikanan di Kecamatan Rungan (ton), 2019 – 2021/Production of Fishery Manufacturing by Type in Rungan Subdistrict (ton), 2019 - 2021

Jenis Pengolahan <i>Type of Manufacturing</i>	2019	2020	2021
(1)	(2)	(3)	(4)
Penggaraman/Pengeringan/ <i>Salting/Drying</i>	-	2,30	0,76
Fermentasi/ <i>Fermentation</i>	3,86	2,55	2,59
Jumlah/Total	3,86	4,85	3,35

Sumber/Source: Dinas Perikanan dan Ketahanan Pangan Kabupaten Gunung Mas/*Fishery and Food Security Office of Gunung Mas Regency*

Tabel 5.4.8 Jumlah Produksi Pemasaran Hasil Perikanan di Kecamatan Rungan (ton), 2019 – 2021/Production of Fishery Product Marketing by Type in Rungan Subdistrict (ton), 2019 - 2021

Jenis Hasil Perikanan <i>Type of Fishery Products</i>	2019	2020	2021
(1)	(2)	(3)	(4)
Darat/ <i>Land</i>	43,32	44,50	33,6
Laut/ <i>Sea</i>	12,90	20,70	24,7
Jumlah/Total	56,22	65,20	58,3

Sumber/*Source*: Dinas Perikanan dan Ketahanan Pangan Kabupaten Gunung Mas/*Fishery and Food Security Office of Gunung Mas Regency*

BAB VI

PARIWISATA, TRANSPORTASI & KOMUNIKASI

*Tourism, Transportation &
Communication*



**Sebanyak 9 dari 15 Desa / Kelurahan di
Kecamatan Rungan memiliki fasilitas
lapangan sepakbola.**

Diantaranya 7 dengan keadaan lapangan
baik, dan 2 dengan keadaan lapangan
rusak sedang.

PENJELASAN TEKNIS

1. Berdasarkan Pendoman Pencacah Pemutakhiran Dana Perkembangan Desa 2021 (PODES 2021), **Restoran** adalah suatu jenis usaha yang mempergunakan seluruh bangunan secara permanen untuk menyediakan jasa pangan yang pengolahan dan penyajiannya secara langsung di tempat sesuai dengan keinginan para pengguna jasa yang mempunyai ciri pembeli biasanya dikenakan pajak. Izin restoran dan kualifikasinya diberikan oleh Ditjen Pariwisata/Kanwil Parpostel setempat.
2. **Rumah makan** adalah jenis usaha yang menyediakan jasa pangan yang pengolahan makanannya dapat dilakukan diluar rumah makan, yang mempunyai ciri pembeli biasanya dikenakan pajak. Izin rumah makan diberikan oleh Diparda (pada kabupaten/kota). Di wilayah yang terdapat Dinas Pariwisata, biasanya pemberian izin ditangani oleh Direktorat Perekonomian/Bagian Perekonomian Pemda setempat.
3. **Base Transceiver Station (BTS)** adalah alat yang berfungsi sebagai pengirim dan penerima (*transceiver*)

TECHNICAL NOTES

1. *Based on the Guidelines for the 2021 Village Development Fund Update (PODES 2021), **Restaurant** is a type of business that uses the entire building permanently to provide food services which are processed and served directly on the spot according to the wishes of service users who have buyer characteristics. tax. Restaurant permits and qualifications are granted by the local Directorate General of Tourism / Regional Office of the Parpostel.*
2. ***Restaurant** is a type of business that provides food services, the food processing can be carried out outside the restaurant, which has a characteristic that buyers are usually subject to tax. Restaurant permits are granted by Diparda (in districts / cities). In areas where the Tourism Office is located, usually the issuance of permits is handled by the local Directorate for the Economy / Economic Section of the local government.*
3. ***The Base Transceiver Station (BTS)** is a device that functions as a transmitter and receiver*

sinyal komunikasi seluler. BTS ditandai adanya menara/tower 80 Pedoman Pencacah Pemutakhiran Data Perkembangan Desa 2021 yang dilengkapi antena sebagai perangkat transceiver. Masyarakat umum sering menyebutnya sebagai tower telepon seluler/*handphone*.

Ada dua jenis antena BTS yang sering kita jumpai ditower seluler yaitu:

1. Antena parabola (Microwave)

Antena ini disebut juga dengan antena parabola. Antena parabola ini memiliki radiasi gelombang elektromagnetik yang menyempit sehingga dapat menjangkau jarak yang jauh. Sehingga antena parabola ini dipakai untuk menghubungkan antar tower seolah-olah kabel tak terlihat.

2. Antena yang berbentuk persegi panjang (sektoral).

Antena ini disebut antena sektoral. Karakteristik antena ini memiliki radiasi yang lebih lebar yang berguna untuk menangkap sinyal dari *handphone* di sekitar tower. Antena jenis ini yang dipakai oleh perangkat yang disebut

(transceiver) for cellular communication signals. BTS is marked with a tower / tower 80 Guidelines for Village Development Data Update 2021 which is equipped with an antenna as a transceiver device. The general public often refers to it as a cellphone / cellphone tower. There are two types of BTS antennas that we often encounter on cellular power, namely:

1. Parabolic antenna (Microwave)

This antenna is also called a parabolic antenna. This parabolic antenna has an electromagnetic wave radiation that narrows down so that it can reach great distances. So that this parabolic antenna is used to connect between towers as if the cable is invisible.

2. Antenna that is rectangular (sektoral).

This antenna is called a sectoral antenna. The characteristic of this antenna is that it has wider radiation which is useful for capturing signals from cellphones around the tower. This type of antenna is used by devices known as

sebagai BTS (2G), NodeB (3G), maupun eNodeB (LTE).

4. **Kelompok kegiatan olahraga** mengacu pada kelompok kegiatan yang dibentuk oleh warga desa dan anggotanya adalah warga desa/kelurahan setempat maupun warga di luar desa/kelurahan, tanpa memperhatikan apakah kegiatan olahraga tersebut dilakukan di desa/kelurahan maupun ditempat lain
5. **Pusat kebugaran (fitness, aerobic, dll)** adalah tempat khusus berolahraga ataupun melakukan aktivitas fisik. Sebuah *fitness centre* yang biasanya menyajikan banyak fasilitas dengan konsep *one stop sport dan entertainment* menjadi kunci utamanya. Yang dicatat adalah tempat fitness yang menggunakan bangunan tetap, untuk masuk biasanya berbayar, dan minimal tersedia fasilitas untuk melakukan latihan beban (barbell, dumbell, dll) dan kardio (treadmill, sepeda statis, aerobik, dll). Jika di desa/kelurahan tersebut terdapat kelompok aerobik/yoga tapi pelaksanaan aerobik/yoga tersebut dilakukan di lapangan bulu tangkis atau lainnya, maka dianggap di desa/kelurahan tersebut tidak memiliki fasilitas

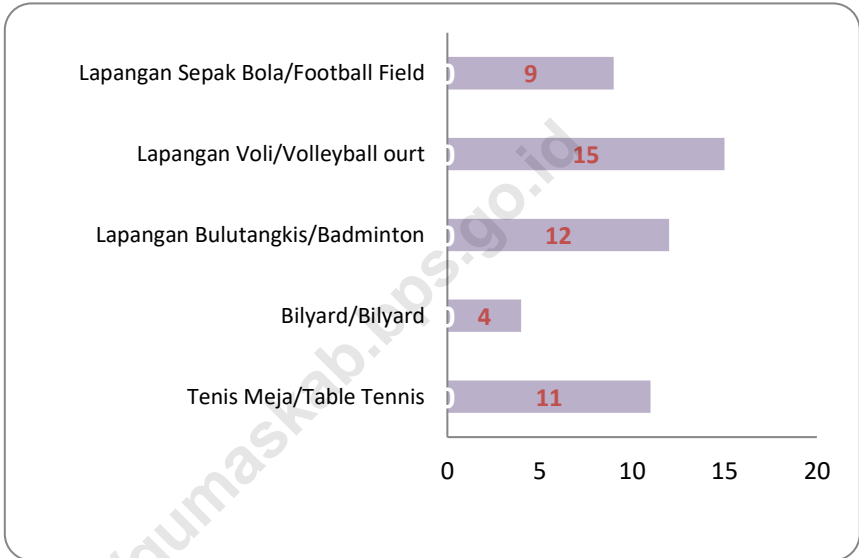
BTS (2G), NodeB (3G), or eNodeB (LTE).

4. **The sports activity group** refers to the activity group formed by villagers and its members are residents of the local village / kelurahan or residents outside the village / kelurahan, regardless of whether the sports activities are carried out in the village / kelurahan or elsewhere.
5. **A fitness center (fitness, aerobics, etc.)** is a special place to exercise or do physical activities. A fitness center that usually provides many facilities with the concept of one stop sport and entertainment being the key. What is noted is the fitness center that uses a fixed building, usually paid for entry, and at least facilities are available for weight training (barbell, dumbbell, etc.) and cardio (treadmills, stationary bikes, aerobics, etc.). If in that village/ kelurahan there is an aerobics/ yoga group but the aerobics/ yoga practice is carried out in a badminton field or other, then it is considered that the village/ kelurahan does not have a fitness center but there is a fitness center activity group.

pusat kebugaran tetapi terdapat kelompok kegiatan pusat kebugaran.

6. Berdasarkan Pendoman Pencacah Pemutakhiran Dana Perkembangan Desa 2021 (PODES 2021), **Kantor Pos** adalah pemberi pelayanan komunikasi tertulis dan/atau surat elektronik, layanan paket, layanan logistik, layanan transaksi keuangan, dan layanan keagenan pos untuk kepentingan umum.
7. **Kantor Pos Pembantu** adalah unit usaha PT Pos Indonesia (Persero) di luar kota yang mempertanggungjawabkan penerimaan dan pengeluaran serta kepengurusan eksploitasinya kepada Kantor Pos dan Giro.
8. **Rumah pos** berfungsi sama seperti kantor pos dan kantor pos pembantu, bedanya rumah pos biasanya terletak di daerah terpencil
6. *Based on the 2021 Village Development Fund Update (PODES 2021), **the Post Office** is a provider of written communication services and / or electronic mail, package services, logistical services, financial transaction services, and postal agency services for the public interest.*
7. ***Auxiliary Post Office** is a business unit of PT Pos Indonesia (Persero) outside the city which is responsible for revenue and expenditure as well as management of its exploitation to the Post Office and Giro.*
8. ***Post houses** function the same as post offices and auxiliary post offices, the difference is that post houses are usually located in remote areas).*

Gambar 8 Banyaknya Desa/Kelurahan yang Memiliki Kelompok Kegiatan Olahraga Menurut Jenis Olahraga dan Ketersediaan Fasilitas/Lapangan Olahraga di Kecamatan Rungan, 2021/*Number of Villages /Kelurahan That Have Sports Activity Groups According to Sports Types and Availability of Sports Facilities/Fields in Rungan Subdistrict, 2021*



Sumber/Source: BPS, Pendataan Potensi Desa (Podes) 2021/BPS-Statistics Indonesia, Village Potential Data Collection 2021

6 PARIWISATA, TRANSPORTASI DAN KOMUNIKASI

Tabel 6.1 Jumlah Rumah Makan/Restoran Menurut Kelurahan/Desa di Kecamatan Rungan, 2018-2021/Number of Restaurant by Village/Kelurahan in Rungan Subdistrict, 2018 - 2021

Kelurahan/Desa <i>Kelurahan/Village</i>	2018	2019	2020	2021
(1)	(2)	(3)	(4)	(5)
[001] Parempai	-
[002] Talangkah	-
[003] Luwuk Lengkuas	-
[004] Tumbang Kajuei	-
[005] Luwuk Kantor	-
[006] Tumbang Bunut	-
[008] Tumbang Jutuh	-
[009] Linau	-
[010] Tumbang Baringei	-
[011] Tumbang Malahoi	-
[015] Jakatan Raya	-
[016] Bereng Baru	-
[017] Bereng Malaka	-
[020] Karya Bakti	-
[021] UPT Tumbang Jutuh SP 1	-
Rungan	2	3	3	3

Sumber/Source: Dinas Kebudayaan dan Pariwisata Kabupaten Gunung Mas/Culture and Tourism Office of Gunung Mas Regency

Tabel 6.2 Jumlah Menara dan Operator Layanan Komunikasi Telepon Seluler Serta Kondisi Sinyal Telepon Seluler Menurut Desa/Kelurahan di Kecamatan Rungan, 2021/*Number of Towers and Cellular Telephone Communication Service Operators and Cellular Phone Signal Conditions by Village / Kelurahan in Rungan Subdistrict, 2021*

Kelurahan/Desa <i>Kelurahan/Village</i>	A	B	C
(1)	(2)	(3)	(4)
[001] Parempei	-	2	SINYAL LEMAH
[002] Talangkah	-	1	SINYAL LEMAH
[003] Luwuk Lengkuas	-	1	SINYAL LEMAH
[004] Tumbang Kajuei	1	1	SINYAL KUAT
[005] Luwuk Kantor	-	3	SINYAL LEMAH
[006] Tumbang Bunut	-	3	SINYAL KUAT
[008] Tumbang Jutuh	-	2	SINYAL LEMAH
[009] Linau	-	1	SINYAL LEMAH
[010] Tumbang Baringei	1	1	SINYAL KUAT
[011] Tumbang Malahoi	1	2	SINYAL LEMAH
[015] Jakatan Raya	3	3	SINYAL KUAT
[016] Bereng Baru	-	2	SINYAL LEMAH
[017] Bereng Malaka	-	2	SINYAL LEMAH
[020] Karya Bakti	1	3	SINYAL KUAT
[021] UPT Tumbang Jutuh SP 1	-	1	SINYAL LEMAH

Keterangan/Note:

- A. Jumlah Menara Telepon Seluler (BTS)/*Number of Cell Phone Towers (BTS)*
- B. Jumlah Operator Layanan Komunikasi Telepon Seluler Yang Menjangkau di Desa/Kelurahan/
Number of Cellular Telephone Communication Service Operators Reaching Out to Villages / Kelurahan
- C. Kondisi Sinyal Telepon Seluler di Sebagian Besar Wilayah Desa/Kelurahan/
Condition of Cellular Telephone Signals in Most Village Areas

Sumber/Source: BPS, Pendataan Potensi Desa (Podes) 2021/*BPS-Statistics Indonesia, Village Potential Data Collection 2021*

Tabel 6.3 Banyaknya Desa/Kelurahan yang Memiliki Kelompok Kegiatan Olahraga Menurut Jenis Olahraga dan Ketersediaan Fasilitas/Lapangan Olahraga di Kecamatan Rungan, 2021/Number of Villages/Kelurahan That Have Sports Activity Groups According to Sports Types and Availability of Sports Facilities / Fields in Rungan Subdistrict, 2021

Jenis Olahraga <i>Kind of Sport</i>	Kondisi Fasilitas/Lapangan Olahraga <i>Sports Facilities / Field Conditions</i>			Tidak Ada Fasilitas/Lapangan Olahraga <i>No Sports Facilities / Field</i>
	Baik <i>Good</i>	Rusak Sedang <i>Moderate</i>	Rusak Parah <i>Badly Damage</i>	
(1)	(2)	(3)	(4)	(5)
Sepak Bola/ <i>Football</i>	6	3	-	6
Voli/ <i>Volleyball</i>	15	-	-	-
Bulutangkis/ <i>Badminton</i>	11	-	-	4
Basket/ <i>Basket</i>	1	-	-	14
Tenis Lapangan/ <i>Tennis</i>	-	-	-	15
Tenis Meja/ <i>Table Tennis</i>	10	-	-	5
Futsal/ <i>Futsal</i>	-	-	-	15
Renang/ <i>Swimming</i>	-	-	-	15
Bela Diri ¹ / <i>Martial Arts</i>	-	-	-	15
Bilyard/ <i>Biliards</i>	4	-	-	11
Pusat Kebugaran ² / <i>Fitness Center</i>	-	-	-	15
Lainnya/ <i>Other</i>	-	-	-	15

Keterangan/Note: ¹pencak silat, karate, dll/*pencak silat, karate, etc.*

²senam, fitness, aerobik, dll/*gymnastics, fitness, aerobics, etc*

Sumber/Source: BPS, Pendataan Potensi Desa (Podes) 2021/BPS-Statistics Indonesia, Village Potential Data Collection 2021

Tabel 6.4 Sarana Transportasi Antar Desa/Kelurahan Menurut Desa/
Table **Kelurahan di Kecamatan Rungan, 2021/Inter-Village/Kelurahan**
Transportation Facilities by Village/Kelurahan in Rungan Subdistrict,
 2021

Kelurahan/Desa <i>Kelurahan/Village</i>	Jenis Transportasi <i>Type of</i> <i>Transportations</i>	Keberadaan Angkutan Umum <i>The Existence of Public</i> <i>Transportation</i>
(1)	(2)	(3)
[001] Parempei	Darat	Ada, dengan trayek tetap
[002] Talangkah	Darat	Ada, dengan trayek tetap
[003] Luwuk Lengkuas	Darat	Ada, dengan trayek tetap
[004] Tumbang Kajuei	Darat dan air	Ada, tanpa trayek tetap
[005] Luwuk Kantor	Air	Ada, tanpa trayek tetap
[006] Tumbang Bunut	Darat	Ada, tanpa trayek tetap
[008] Tumbang Jutuh	Darat	Tidak ada angkutan umum
[009] Linau	Darat	Ada, tanpa trayek tetap
[010] Tumbang Baringei	Darat	Ada, dengan trayek tetap
[011] Tumbang Malahoi	Darat	Ada, dengan trayek tetap
[015] Jakatan Raya	Darat	Ada, dengan trayek tetap
[016] Bereng Baru	Darat	Ada, tanpa trayek tetap
[017] Bereng Malaka	Darat dan air	Ada, tanpa trayek tetap
[020] Karya Bakti	Darat	Ada, tanpa trayek tetap
[021] UPT Tumbang Jutuh SP 1	Darat	Tidak ada angkutan umum

Sumber/Source: BPS, Pendataan Potensi Desa (Podes) 2021/BPS-Statistics Indonesia, Village Potential Data Collection 2021

Tabel 6.5 **Kondisi Jalan Darat Antar Desa/Kelurahan Menurut Desa/ Kelurahan di Kecamatan Rungan, 2021/Land Road Conditions between Villages / Kelurahan by Village /Kelurahan in Rungan Subdistrict, 2021**

Kelurahan/Desa <i>Kelurahan/Village</i>	Jenis Permukaan Jalan <i>Road Surface Type</i>	Dapat Dilalui Kendaraan Bermotor Roda 4 atau Lebih <i>Can Be Passed By Motor Vehicles Of 4 Or More Wheels</i>
(1)	(2)	(3)
[001] Parempei	Diperkeras (kerikil, batu, dll.)	Sepanjang Tahun
[002] Talangkah	Aspal/Beton	Sepanjang Tahun
[003] Luwuk Lengkuas	Aspal/Beton	Sepanjang Tahun
[004] Tumbang Kajuei	Aspal/Beton	Sepanjang Tahun
[005] Luwuk Kantor
[006] Tumbang Bunut	Aspal/Beton	Sepanjang Tahun
[008] Tumbang Jutuh	Aspal/Beton	Tidak Dapat Dilalui Sepanjang Tahun
[009] Linau	Aspal/Beton	Sepanjang Tahun kecuali saat kondisi tertentu
[010] Tumbang Baringei	Diperkeras (kerikil, batu, dll.)	Sepanjang Tahun
[011] Tumbang Malahoi	Diperkeras (kerikil, batu, dll.)	Sepanjang Tahun
[015] Jakatan Raya	Aspal/Beton	Sepanjang Tahun
[016] Bereng Baru	Aspal/Beton	Sepanjang Tahun
[017] Bereng Malaka	Tanah	Tidak Dapat Dilalui Sepanjang Tahun
[020] Karya Bakti	Aspal/Beton	Sepanjang Tahun
[021] UPT Tumbang Jutuh SP 1	Tanah	Sepanjang Tahun Kecuali saat kondisi tertentu

Sumber/Source: BPS, Pendataan Potensi Desa (Podes) 2021/BPS-Statistics Indonesia, Village Potential Data Collection 2021

Tabel 6.6 Keberadaan Kantor Pos/Pos Pembantu/Rumah Pos dan Perusahaan /Agen Jasa Ekspedisi Swasta Menurut Desa/Kelurahan di Kecamatan Rungan, 2021/*The Existence Of Post Offices/Auxiliary Posts/Post Houses And Companies/Private Courier Service Agents According To Villages/Kelurahan In Rungan Subdistrict, 2021*

Kelurahan/Desa Kelurahan/Village	Kantor Pos/Pos Pembantu/ Rumah Pos Post Offices/Auxiliary Posts/Post Houses	Perusahaan /Agen Jasa Ekspedisi Swasta Companies/Private Courier Service Agents
(1)	(2)	(3)
[001] Parempei	-	-
[002] Talangkah	-	-
[003] Luwuk Lengkuas	-	-
[004] Tumbang Kajuei	-	-
[005] Luwuk Kantor	-	-
[006] Tumbang Bunut	-	-
[008] Tumbang Jutuh	-	-
[009] Linau	-	-
[010] Tumbang Baringei	-	-
[011] Tumbang Malahoi	-	-
[015] Jakatan Raya	✓	✓
[016] Bereng Baru	-	-
[017] Bereng Malaka	-	-
[020] Karya Bakti	-	-
[021] UPT Tumbang Jutuh SP 1	-	-
Rungan	1	1

Sumber/Source: BPS, Pendataan Potensi Desa (Podes) 2021/BPS-Statistics Indonesia, Village Potential Data Collection 2021

PENJELASAN TEKNIS

1. **Kantor bank** terdiri dari Kantor Cabang (KC), Kantor Cabang Pembantu (KCP), dan kantor di bawah KCP.
2. **Bank Umum** adalah bank yang dapat memberikan jasa dalam proses pembayaran. Usaha dari bank umum adalah menghimpun dana masyarakat dalam bentuk giro, deposito berjangka, sertifikat deposito dan tabungan serta menyalurkan kredit. Bank umum mencakup bank umum pemerintah maupun swasta.
 - a) **Bank umum pemerintah** meliputi Bank Rakyat Indonesia (BRI), Bank Negara Indonesia (BNI), Bank Mandiri, Bank Pembangunan Daerah (BPD), Bank Tabungan Negara (BTN), dan Teras BRI.
 - b) **Bank umum swasta**, meliputi Bank Permata, Bank Syariah Mandiri, Bank Cimb Niaga, Bank BRI Syariah, Bank Central Asia (BCA), Bank Mutiara, Rabo Bank, Bank Sinarmas, dsb.
3. **Bank Perkreditan Rakyat (BPR)** adalah bank yang menerima simpanan dalam bentuk deposito berjangka, tabungan, atau bentuk

TECHNICAL NOTES

1. **Office of the bank** consists of Branch Office (KC), Sub branch Office (KCP), and offices under the KCP.
2. **Commercial Banks** are banks that can provide services in the payment process. The business of commercial banks is to collect public funds in the form of demand deposits, time deposits, certificates of deposit and savings and to channel credit. Commercial banks include government and private commercial banks.
 - a) **Government commercial banks** include Bank Rakyat Indonesia (BRI), Bank Negara Indonesia (BNI), Bank Mandiri, Regional Development Bank (BPD), State Savings Bank (BTN), and Teras BRI.
 - b) **Private commercial banks**, including Bank Permata, Bank Syariah Mandiri, Bank Cimb Niaga, Bank BRI Syariah, Bank Central Asia (BCA), Bank Mutiara, Bank Rabo, Bank Sinarmas, etc.
3. **Rural Banks (BPR)** are banks that accept deposits in the form of time deposits, savings, or other equivalent forms, channeling funds

lain yang disamakan dengan itu, menyalurkan dana dalam bentuk kredit kepada masyarakat yang membutuhkan. BPR dapat menempatkan dananya dalam bentuk Sertifikat BI (SBI), deposito berjangka, atau tabungan pada bank lain.

4. **Kredit Usaha Rakyat (KUR)** adalah kredit/pembiayaan kepada Usaha Mikro Kecil Menengah Koperasi (UMKM-K) dalam bentuk pemberian modal kerja dan investasi yang didukung fasilitas penjaminan untuk usaha produktif. KUR adalah program yang dicanangkan oleh pemerintah namun sumber dananya berasal sepenuhnya dari dana bank. Pemerintah memberikan penjaminan terhadap risiko KUR sebesar 70% sementara sisanya sebesar 30% ditanggung oleh bank pelaksana. Penjaminan KUR diberikan dalam rangka meningkatkan akses UMKM-K pada sumber pembiayaan dalam rangka mendorong pertumbuhan ekonomi nasional. KUR disalurkan oleh 6 bank pelaksana yaitu Mandiri, BRI, BNI, Bukopin, BTN, dan Bank Syariah Mandiri (BSM), (Keputusan Deputi Bidang Koordinasi Ekonomi Makro dan Keuangan, Kementerian Koordinator Bidang Perekonomian Nomor: KEP01/D.I.M.EKON/01/2010

in the form of credit to people in need. BPRs may place their funds in the form of BI Certificates (SBI), time deposits, or savings accounts with other banks.

4. **People's Business Credit (KUR)** is credit/financing to Micro, Small and Medium Enterprises Cooperatives (UMKM-K) in the form of providing working capital and investment supported by guarantee facilities for productive businesses. KUR is a program launched by the government but the source of the funds comes entirely from banking funds. The government provides a guarantee against the KUR risk of 70% while the remaining 30% is borne by the implementing bank. KUR guarantee is given in order to increase MSME-K access to financing sources in order to encourage national economic growth. KUR is distributed by 6 implementing banks, namely Mandiri, BRI, BNI, Bukopin, BTN, and Bank Syariah Mandiri (BSM), (SK Deputy for Macroeconomic and Financial Coordination, Coordinating Ministry for Economic Affairs Number: KEP01/D.I.M.EKON/ 01/2010 concerning Standards Operations

tentang Standar Operasional dan Prosedur Pelaksanaan Kredit Usaha Rakyat).

5. **Koperasi** adalah badan usaha yang beranggotakan orang seorang atau badan hukum koperasi dengan melandaskan kegiatannya berdasarkan prinsip koperasi sekaligus sebagai gerakan ekonomi rakyat yang berdasar atas asas kekeluargaan.
 6. **Koperasi Unit Desa (KUD)** adalah suatu organisasi ekonomi yang bersifat sosial merupakan wadah bagi pengembangan berbagai kegiatan ekonomi masyarakat perdesaan yang diselenggarakan oleh dan untuk masyarakat itu sendiri. Jenis Koperasi yang dicakup dalam bab ini terdiri dari KUD (Koperasi Unit Desa), KPRI (Koperasi Pegawai Republik Indonesia), KOPKAR (KOperasi Karyawan), KOPPAS (Koperasi Perdagangan Pasar) dan Koperasi lainnya.
 7. **Kelompok pertokoan** adalah sejumlah toko yang terdiri dari minimal 10 toko dan mengelompok dalam satu lokasi. Dalam satu kelompok pertokoan, jumlah bangunan fisiknya dapat lebih dari satu.
 8. **Pasar** adalah tempat pertemuan antara penjual dan pembeli barang
5. *Cooperative is an establishment that its members are people or establishments with legal status of cooperative and its activities based on people economic movement.*
 6. *The Village Unit Cooperative (KUD) is an economic organization that is social in nature as a forum for the development of various economic activities of rural communities organized by and for the community itself. The types of cooperatives covered in this chapter consist of KUD (Village Unit Cooperatives), KPRI (Koperasi Pegawai Republik Indonesia), KOPKAR (Employee Cooperation), KOPPAS (Market Trade Cooperatives) and other cooperatives.*
 7. *A shopping group is a number of stores consisting of at least 10 stores and clustered in one location. In one shopping group, the number of physical buildings can be more than one.*
 8. *The market is a place where sellers and buyers of goods and services*

dan jasa. Pasar dapat menggunakan bangunan yang bersifat permanen atau semi permanen ataupun tanpa bangunan. Barang yang diperjualbelikan di dalam pasar dapat terdiri dari banyak komoditas (campuran) ataupun secara khusus suatu komoditas tertentu.

9. **Pasar dengan bangunan permanen** adalah pasar pada bangunan tetap yang memiliki lantai, atap, dan dinding permanen.
10. **Pasar dengan bangunan semi permanen** adalah pasar pada bangunan tetap yang memiliki lantai dan atap, tetapi tanpa dinding.
11. **Pasar tanpa bangunan** adalah pasar yang tidak berada dalam bangunan. Contoh : pasar terapung, pasar subuh, dll.
12. **Minimarket/swalayan** adalah sistem pelayanan mandiri, menjual berbagai jenis barang secara eceran, dan semua barang memiliki label harga, dengan luas bangunan kurang dari 400m. Yang dicatat adalah minimarket yang masih aktif.
13. **Supermarket**, atau dengan sebutan lain adalah tempat perdagangan dengan sistem pelayanan mandiri, semua barang memiliki label harga, dan luas minimal 400m
14. **Restoran** adalah suatu jenis usaha yang mempergunakan seluruh bangunan secara permanen untuk

meet. The market can use buildings that are permanent or semi-permanent or without buildings. Goods traded in the market can consist of many commodities (mixtures) or specifically certain commodities.

9. **The permanent building market is a permanent building market that has permanent floors, roofs and walls.**
10. **A market with semi-permanent buildings is a market for permanent buildings which has a floor and a roof, but no walls.**
11. **A market without a building is a market that is not inside a building. Example: floating market, dawn market, etc.**
12. **Minimarket/supermarket is a self-service system, selling various types of goods in retail, and all goods have a price tag, with a building area of less than 400m. It should be noted that the mini market is still active.**
13. **Supermarket or in other words is a place for buying and selling with a self-service system, all items have a price tag, and a minimum area of 400m**
14. **Restaurant is a type of business that uses the entire building permanently to provide food services, which are**

menyediakan jasa pangan yang pengolahan dan penyajiannya secara langsung di tempat sesuai dengan keinginan para pengguna jasa yang mempunyai ciri pembeli biasanya dikenakan pajak. Izin restoran dan kualifikasinya diberikan oleh Ditjen Pariwisata/Kanwil Parpostel setempat.

processed and served directly on the spot in accordance with the wishes of service users who have the characteristics of a buyer, usually subject to tax. Restaurant permits and qualifications are granted by the Directorate General of Tourism/Postel and the local Tourism Office.

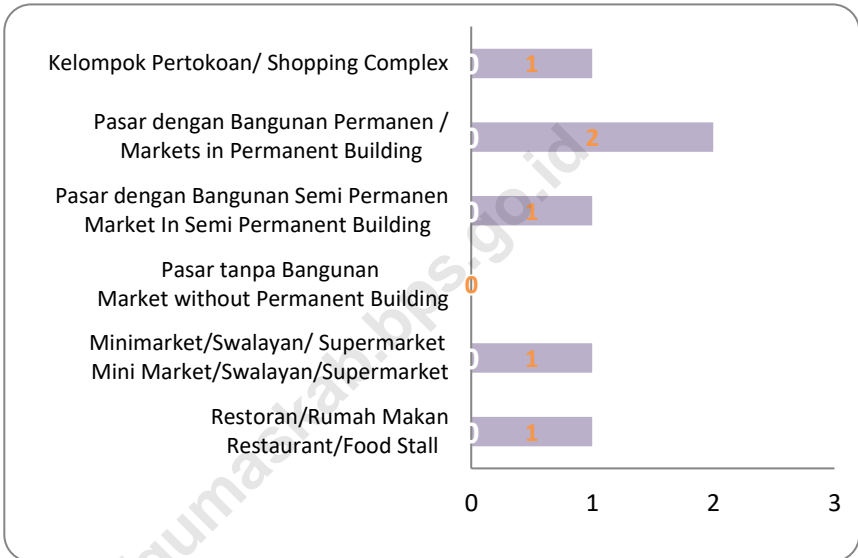
15. **Rumah makan** adalah jenis usaha yang menyediakan jasa pangan yang pengolahan makanannya dapat dilakukan diluar rumah makan, yang mempunyai ciri pembeli biasanya dikenakan pajak. Izin rumah makan diberikan oleh Diparda (pada kabupaten/kota). Di wilayah yang terdapat Dinas Pariwisata, biasanya pemberian izin ditangani oleh Direktorat Perekonomian/ Bagian Perekonomian Pemda setempat.

15. **A restaurant is** a type of business that provides food services whose food processing can be done outside the restaurant, which has a characteristic that buyers are usually taxed. Restaurant permits are granted by Diparda (at the district/city). In areas where the Tourism Office is located, the issuance of permits is usually handled by the local government's Directorate of Economic Affairs/Economic Affairs.

16. **Warung/kedai makanan minuman** adalah usaha yang menjual makanan dan minuman siap saji yang dijual di bangunan yang tetap dan tidak mempunyai surat izin usaha. Ciri utama dari warung/kedai makanan minuman adalah pembeli biasanya tidak dikenakan pajak.

16. **Food and beverage stalls** are businesses that sell ready-to-eat food and beverages that are sold in permanent buildings and do not have a business license. The main characteristic of food and beverage stalls/shops is that buyers are usually not taxed.

Gambar 9 Banyaknya Sarana Perdagangan Menurut Jenis Sarana Perdagangan di Kecamatan Rungan, 2021/*Number of Trade Facilities by Type of Trade Facilities in Rungan Subdistrict, 2021*



Sumber/Source: BPS, Pendataan Potensi Desa (Podes) 2021/*BPS-Statistics Indonesia, Village Potential Data Collection 2021*

BANKING, COOPERATIVE AND TRADE

Tabel 7.1 Banyaknya Sarana Lembaga Keuangan Bank Menurut Desa/Kelurahan dan Jenis Bank di Kecamatan Rungan, 2021/Number of Bank by Villages/Kelurahan and Type of Bank in Rungan Subdistrict, 2021

Kelurahan/Desa Kelurahan/Village	Bank Umum Pemerintah / Government Bank	Bank Umum Swasta / Private Bank	Bank Perkreditan Rakyat (BPR) Rural Bank
(1)	(2)	(3)	(4)
[001] Parempei	-	-	-
[002] Talangkah	-	-	-
[003] Luwuk Lengkuas	-	-	-
[004] Tumbang Kajuei	-	-	-
[005] Luwuk Kantor	-	-	-
[006] Tumbang Bunut	-	-	-
[008] Tumbang Jutuh	-	-	-
[009] Linau	-	-	-
[010] Tumbang Baringei	-	-	-
[011] Tumbang Malahoi	-	-	-
[015] Jakatan Raya	1	-	-
[016] Bereng Baru	-	-	-
[017] Bereng Malaka	-	-	-
[020] Karya Bakti	-	-	-
[021] UPT Tumbang Jutuh SP 1	-	-	-
Rungan	1	-	-

Sumber/Source: BPS, Pendataan Potensi Desa (Podes) 2021/BPS-Statistics Indonesia, Village Potential Data Collection 2021

Tabel 7.2 Banyaknya Koperasi Aktif Menurut Menurut Desa/Kelurahan dan Jenis Koperasi di Kecamatan Rungan, 2021/Number of Cooperative by Villages/Kelurahan and Type of Cooperative in Rungan Subdistrict, 2021

Kelurahan/Desa Kelurahan/Village	Kantor Unit Desa (KUD) Village Cooperative Unit	Koperasi Industri Kecil dan Kerajinan Rakyat (Kopinkra) Small Industry and Citizen handcraft Cooperative
(1)	(2)	(3)
[001] Parempei	-	-
[002] Talangkah	-	-
[003] Luwuk Lengkuas	-	-
[004] Tumbang Kajuei	-	-
[005] Luwuk Kantor	-	-
[006] Tumbang Bunut	-	-
[008] Tumbang Jutuh	-	-
[009] Linau	-	-
[010] Tumbang	-	-
Baringei	-	-
[011] Tumbang	-	-
Malahoi	-	-
[015] Jakatan Raya	-	-
[016] Bereng Baru	-	-
[017] Bereng Malaka	-	-
[020] Karya Bakti	-	-
[021] UPT Tumbang	-	-
Jutuh SP 1	-	-
Rungan	-	-

Lanjutan Tabel/Continued Table 7.2

Kelurahan/Desa Kelurahan/Village	Kantor Simpan Pinjam (Kospin) Savings and Loan Cooperative	Koperasi Lainnya Other Cooperative
(1)	(4)	(5)
[001] Parempei	-	-
[002] Talangkah	-	-
[003] Luwuk Lengkuas	-	-
[004] Tumbang Kajuei	-	-
[005] Luwuk Kantor	-	-
[006] Tumbang Bunut	-	-
[008] Tumbang Jutuh	-	-
[009] Linau	-	-
[010] Tumbang Baringei	-	-
[011] Tumbang Malahoi	1	-
[015] Jakatan Raya	1	-
[016] Bereng Baru	-	-
[017] Bereng Malaka	-	-
[020] Karya Bakti	-	-
[021] UPT Tumbang Jutuh SP 1	1	-
Rungan	3	-

Sumber/Source: BPS, Pendataan Potensi Desa (Podes) 2021/BPS-Statistics Indonesia, Village Potential Data Collection 2021

Tabel 7.3 Banyaknya Sarana Perdagangan Menurut Desa/Kelurahan dan Jenis Sarana Perdagangan di Kecamatan Rungan, 2021/*Number of Trade Facilities by Villages/Kelurahan and Type of Trade Facilities in Rungan Subdistrict, 2021*

Kelurahan/Desa Kelurahan/Village	Kelompok Pertokoan/ Shopping Complex	Pasar dengan Bangunan Permanen / Markets in Permanent Building	Pasar dengan Bangunan Semi Permanen Market In Semi Permanent Building
(1)	(2)	(3)	(4)
[001] Parempei	-	-	-
[002] Talangkah	-	-	-
[003] Luwuk Lengkuas	-	1	1
[004] Tumbang Kajuei	-	-	-
[005] Luwuk Kantor	-	-	-
[006] Tumbang Bunut	-	-	-
[008] Tumbang Jutuh	-	-	-
[009] Linau	-	-	-
[010] Tumbang Baringei	-	-	-
[011] Tumbang Malahoi	-	-	-
[015] Jakatan Raya	1	1	-
[016] Bereng Baru	-	-	-
[017] Bereng Malaka	-	-	-
[020] Karya Bakti	-	-	-
[021] UPT Tumbang Jutuh SP 1	-	-	-
Rungan	1	2	1

Lanjutan Tabel/Continued Table 7.3

Kelurahan/Desa Kelurahan/Village	Pasar tanpa Bangunan Market without Permanent Building	Minimarket/Swalayan / Supermarket Mini Market/Swalayan/Sup ermarket	Restoran/Rumah Makan Restaurant/Food Stall
(1)	(5)	(6)	(7)
[001] Parempei	-	-	-
[002] Talangkah	-	-	-
[003] Luwuk Lengkuas	-	-	-
[004] Tumbang Kajuei	-	-	-
[005] Luwuk Kantor	-	-	-
[006] Tumbang Bunut	-	-	-
[008] Tumbang Jutuh	-	-	-
[009] Linau	-	-	-
[010] Tumbang Baringei	-	-	-
[011] Tumbang Malahoi	-	-	-
[015] Jakatan Raya	-	1	1
[016] Bereng Baru	-	-	-
[017] Bereng Malaka	-	-	-
[020] Karya Bakti	-	-	-
[021] UPT Tumbang Jutuh SP 1	-	-	-
Rungan	-	1	1

Sumber/Source: BPS, Pendataan Potensi Desa (Podes) 2021/BPS-Statistics Indonesia, Village Potential Data Collection 2021

BerAKHLAK

Berorientasi Pelayanan, Akuntabel, Kompeten,
Harmonis, dan Inovatif

ST 2023
SENSUS PERTANIAN

DATA

MENCERDASKAN BANGSA
Enlighten The Nation



BADAN PUSAT STATISTIK
Kabupaten Gunung Mas
BPS-Statistics of Gunung Mas Regency

Jl. Brigjend Katamso No. 97, Kelurahan Tampang Tumbang Anjir
Kec. Kurun, Kab. Gunung Mas, 74511. Telp/Fax: (0537) 302777
E-mail : bps6211@bps.go.id Homepage : <https://gumaskab.bps.go.id>

ISSN: 2407-1226



9 772407 122005