

14-2-92-3293

LABEL SEMENTARA  
SENSUS BARANG 2014

Ruang	ID	Lokal	Petugas
B2309	121.0291.0336-1	KEC II	NPU



WILDA : 332410070  
MILIK  
BALAI PERPUSTAKAAN &  
DOKUMENTASI STATISTIK  
3324 A 9107  
BIRO PUSAT STATISTIK

**MILIK**  
BALAI PERPUSTAKAAN &  
DOKUMENTASI STATISTIK  
BIRO PUSAT STATISTIK

**KECAMATAN  
BOJA**

**DALAM ANGKA  
1990**

disusun oleh  
**MANTRI STATISTIK  
BOJA**

315598  
Kec.  
Ind.  
Biro Pusat Statistik



**MILIK**  
BALAI PERPUSTAKAAN &  
DOKUMENTASI STATISTIK  
BIRO PUSAT STATISTIK

# KECAMATAN BOJA

No. PUSTAKA : 10.0292.3293

M F N : 580

MILIK: UPT. PERPUSTAKAAN & DOK. STAT  
BPS - JAKARTA

# DALAM ANGKA 1990

disusun oleh  
MANTRI STATISTIK  
BOJA

BIRO PUSAT STATISTIK

KANTOR STATISTIK



KABUPATEN KENDAL

K A T A   P E N G A N T A R

Syukur alhamdulillah saya panjetkan kepada Tuhan Yang Maha Esa atas segala karunia dan Rahmat Nya, maka kini selesailah sudah penyusunan buku yang amat sederhana yaitu buku KECAMATAN BOJA DALAM ANGKA TAHUN 1990 walaupun sebenarnya penyusunan buku ini hanya merupakan bentuk tabel yang berisikan koleksi data dihimpundari dinas jawatan diwilayah kecamatan Boja. Dengan harapan semoga buku ini berguna bagi pembangunan dan para konsumen data.

Kepada bapak Camat Boja saya ucapkan terima kasih yang sedalam-dalamnya atas kebijaksanaanya telah berkenan memberikan kata sambutan dan bantuan dalam segala hal sehingga penyusunan buku ini dapat berjalan dengan lancar.


Terima kasih juga tidak lupa saya ucapkan kepada Dinas/jawatan sekecamatan Boja yang telah berkenan membantu pengumpulan data sehingga tersusunlah buku ini.

Kepada para pemakai/konsumen data kritik serta saran-saran yang berifat membangun sangat saya harapkan demi perbaikan pada penyusunan yang akan datang.

Semoga buku ini berguna bagi pembangunan dan terima kasih.

Boja, 30 oktober 1990

MANTRI STATISTIK KEC. BOJA

  
 PUDI SULARTO  
 NIP. 340008456

## II

## D A F T A R I S I

<u>I S I B U K U</u>	<u>Halaman</u>
Kata Pengantar	I
Dartar isi	II
Kata Sambutan Camat Boja	III
Peta Kecamatan Boja	1
Letak Geograris	2
Luas wilayah menurut jenis penggunaan tanah	3
Banyaknya hari hujan	4
Banyaknya Curah hujan	5
Banyaknya Balai Desa, Kantor Desa	6
Jumlah Aparat Desa	7
Jumlah Kekuatan Hansip menurut klasifikasinya	8
Jumlah kekuatan Hansip menurut Dik-Kehansipan	9
Jumlah penduduk menurut jenis kelamin	10
Jumlah penduduk menurut kelompok umur	11
Jumlah penduduk, rumah tangga dan rata-rata	12
Jumlah kelahiran, kematian, datang dan pindah	13
Jumlah Gedung sekolah	14
Jumlah tempat olah raga	15
Jumlah tempat ibadah	16
ranjang jalan	17
Jumlah jembatan	18
Jumlah sarana perekonomian	19
Jumlah sarana irigasi	20
Jumlah unggas	21
Jumlah ternak	22

Jawa Tengah - Kendal

315.578

Boja Kecamatan

Kec

Kecamatan Boja dalam Angka

Ind

Kendal : Ks Kecamatan Boja

Jahudan 1990

<https://kendaibps.go.id>

PEMERINTAH KABUPATEN DATI II KENDAL

KANTOR KECAMATAN BOJA

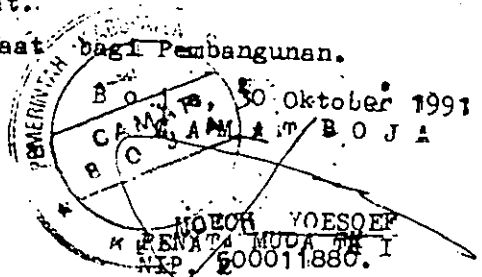
## S A M B U T A N

Penerbitan Buku "Kecamatan Boja Dalam Angka Tahun 1990" oleh Mantri Statistik Kecamatan Boja, saya sambut dengan baik dan saya ucapkan terima kasih atas usaha tersebut.

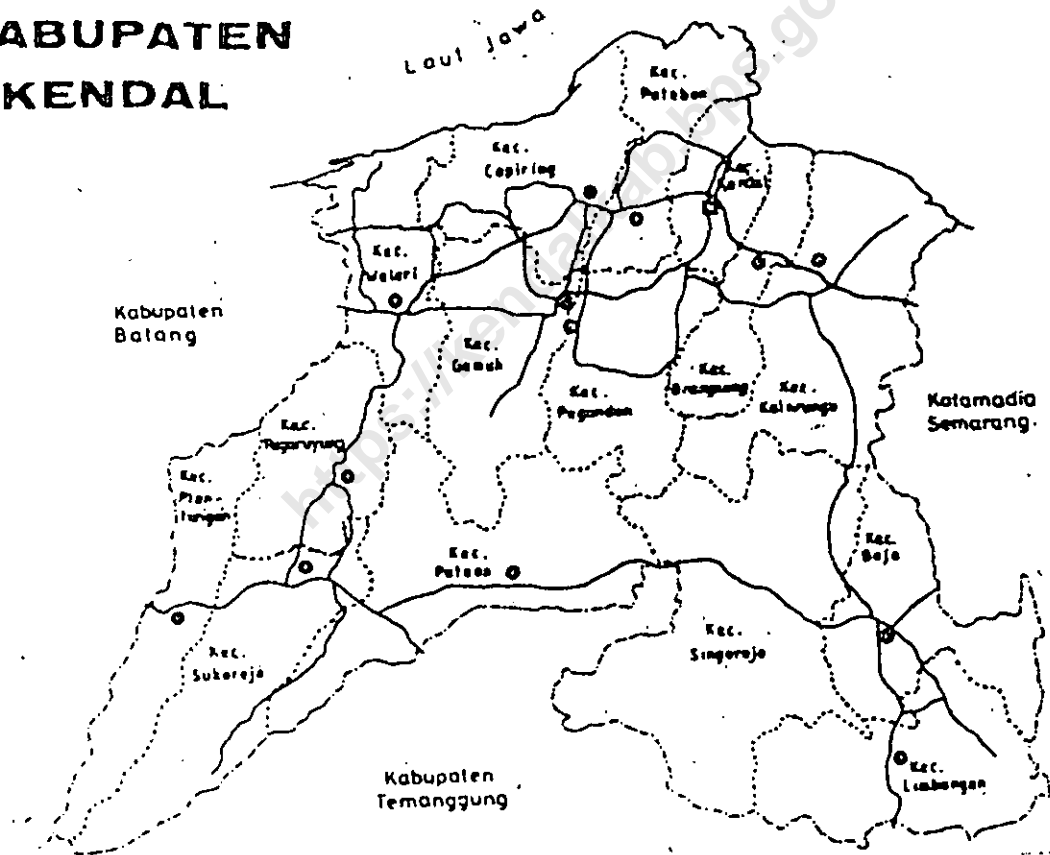
Serenti telah dikatakan dalam penantar bahwasanya buku ini isinya tabel-tabel kelaksi data berujung angka semata. Namun demikian data-data ini sudah dapat menunjukkan gambaran Kecamatan Boja baik itu dari segi geografis, kependudukan sosial ekonomi, dan lain-lain hal yang berbentuk angka. Pembangunan di semua sektor di kecamatan Boja khususnya dari tahun ketahun telah menunjukkan prestasi dan hasil yang cukup menggehirkan demi untuk meningkatkan kesejahteraan rakyat, namun tidak lepas dari bermacam ragam problematika yang harus dihadapi dan diatasi.

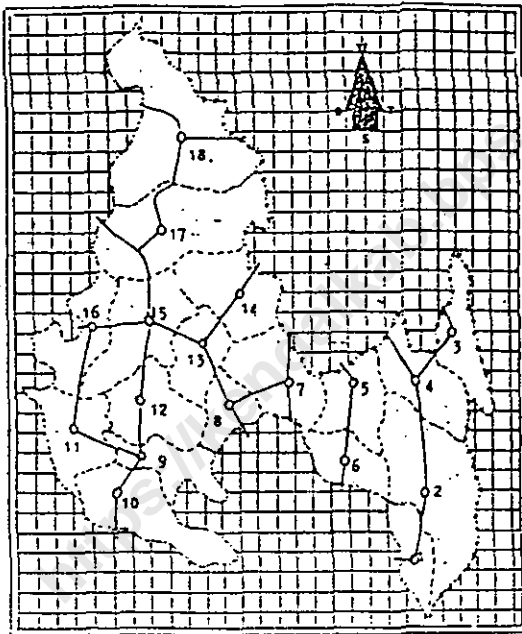
Dengan upaya penerbitan buku Kecamatan Boja Dalam Angka Tahun 1990 ini merupakan jawaban yang cukup memadai karena dari buku ini dapat sedikit diketahui hal-hal yang berkenaan dengan gambaran informatif secara berkesinambungan. Dengan tersedianya angka/data dalam publikasi ini diharapkan dapat membantu memecahkan persoalan khususnya para perencana dan pengambil keputusan secara tepat.

Semoga buku ini bermanfaat bagi Pembangunan.



# KABUPATEN KENDAL





**KECAMATAN  
BOJA**

**DESA-DESA :**

- |                     |                    |
|---------------------|--------------------|
| 1. DESA WEDON       | 10. DESA PUNDONG   |
| 2. DESA PALEHICAN   | 11. DESA SLEPILING |
| 3. DESA BANJARJO    | 12. DESA SALAKSARI |
| 4. DESA LEBAN       | 13. DESA CAMPINGAN |
| 5. DESA KLIPIS      | 14. DESA CAMPURLO  |
| 6. DESA FUGUH       | 15. DESA BOJA      |
| 7. DESA NGASEAN     | 16. DESA BEBOGAN   |
| 8. DESA PA. MANGGUS | 17. DESA KERTAS    |
| 9. DESA KL. GASTRO  | 18. DESA TRIKESO   |



Tabel : E.1

G E O G R A F I S

Kecamatan Boja terletak di :

- aa. Wilayah Pembantu Bupati : B o j a  
 b. Kabupaten Daerah Tingkat II : K e n d a l  
 c. Provinsi Daerah Tingkat I : J a w a T e n g a h

Batas Wilayah :

- a. Sebelah utara : Kecamatan Kaliwungu  
 b. Sebelah timur : Kodya Semarang  
 c. Sebelah selatan : Kecamatan Limbangan  
 d. Sebelah barat : Kecamatan Singorojo

Jarak dari Boja ke beberapa kota seperti :

- Kecamatan Limbangan : 6 KM  
 Kecamatan Singorojo : 6 KM  
 Kecamatan Kaliwungu : 18 KM  
 Kantor Pemda Tingkat II Kendal : 24 KM  
 Kantor Pemda Tingkat I Jateng : 28 KM

Ketinggian tanah :

- Desa tertinggi : 1000 dpl  
 Desa terendah : 350 dpl

Suhu udara

- Siang hari : 19-23.C  
 Malam hari : 22-18.C

Kemiringan tanah : 40 - 60 °

LUAS WILAYAH MENURUT JENIS PENGGUNAAN  
TANAH DAN DESA, KEADAAN  
TAHUN : 1990  
( Ha )

Desa	Tanah Sawah	Tanah Perikanan	Bang./Pekr.	Hutan Negara	Lain Lain	Jumlah
(1)	(2)	(3)	(4)	(5)	(6)	(7)
1. Madono	49	39,5	51,26	76,88	4,95	221,58
2. Pasigitan	182	241,48	46,25	60,25	13,82	544,18
3. Banjareja	77	84,02	29,88	-	4,57	195,46
4. Laban	118	50,04	130,12	-	18,64	316,81
5. Kliris	173	48,58	58,25	-	17,45	297,28
6. Puzuh	80	24,14	50,62	-	2	157,76
7. Ngabean	239	94,61	173,88	-	15,02	522,50
8. Karangmanggis	54	245	85	-	9,36	393,74
9. Kaliwading	137	58,89	63	-	12,6	271,49
10. Purwogondo	152	90,72	88,62	-	6,6	337,94
11. Blimbine	105	125,36	129,62	-	18,46	378,45
12. Selamsari	126	12,55	91,5	-	17,24	247,29
13. Tampingan	141	9,84	36,5	-	6,3	193,64
14. Campurejo	181	16,67	124	-	5,5	327,17
15. Boja	175	13,75	166,9	-	11,26	366,92
16. Kebengan	127	180,04	98,39	-	18,28	423,69
17. Metesah	87	501,25	92,88	-	14	755,12
18. Trisobo	31	101,18	39,38	241,88	3,21	458,64
<b>JUMLAH</b>	<b>2254</b>	<b>1989,87</b>	<b>1505,15</b>	<b>379,38</b>	<b>199,27</b>	<b>6409,67</b>

BANYAKNYA H A R I H U J A N  
 DI KECAMATAN BOJA  
 TAHUN: 1988-1990

Tabel : 1.3

Bulan	1988	1989	1990
(1)	(2)	(3)	(4)
1. Januari	25	21	22
2. Pebruari	24	21	27
3. Maret	22	25	16
4. April	23	23	20
5. Mei	14	16	9
6. Juni	5	15	20
7. Juli	9	8	13
8. Agustus	9	6	4
9. September	23	6	16
10. Oktober	16	17	12
11. NOpember	17	22	18
12. Desember	25	21	12
Jumlah	212	201	188
Rata - rata	18	17	16

Sumber data : Pengairan Kec.  
 Boja.

BANYAKNYA CURAH HUJAN  
DI KECAMATAN BOJA  
TAHUN : 1988-1990  
(mm)

Tabel : 1.4

Bulan	1988	1989	1990
(1)	(2)	(3)	(4)
1. Januari	828	418	761
2. Pebruari	1010	932	661
3. Maret	463	748	383
4. April	611	445	607
5. Mei	455	294	228
6. Juni	79	247	663
7. Juli	51	168	251
8. Agustus	92	156	89
9. September	383	119	145
10. Oktober	402	318	202
11. Nonember	395	289	429
12. Desember	686	362	236
Jumlah	5455	4501	4655
Rata - rata	455	375	388

Sumber data : Pengairan Kec.  
Boja

Tabel 2.1

BANYAKNYA BALAI DESA, KANTOR DESA  
GARDU JAGA MENURUT DESA  
PADA AKHIR TAHUN 1990

Desa	Balai Desa	Kantor Desa	Gardu Jaga
(1)	(2)	(3)	(4)
1. Medono	1	1	2
2. Pasigitan	1	1	7
3. Banjarejo	1	1	3
4. Leban	1	1	2
5. Kliris	1	1	4
6. Pugun	1	1	6
7. Ngaeon	1	1	10
8. Karang manggis	1	1	3
9. Kaligadjing	1	1	9
10. Purwogondo	1	1	6
11. Blimbjng	1	1	6
12. Salamsari	1	1	7
13. Tampingan	1	1	4
14. Campurejo	1	1	11
15. Boja	1	1	9
16. Bebengan	1	1	15
17. Meteseh	1	1	8
18. Trisobo	1	1	1
Jumlah	18	18	125

Sumber data : Kaurdang Kec. Boja

JUMLAH APARAT PEMERINTAHAN MENURUT DESA  
DI KECAMATAN BOJA PADA AGUSTUS TH. 1990

Tabel :2.2

Desa	Perangkat Des	R K	R T
(1)	(2)	(3)	(4)
1. Medono	8	3	6
2. Pasigiten	17	11	20
3. Banjarejo	11	2	9
4. Jeban	13	5	8
5. Kliris	10	8	21
6. Puguh	11	5	8
7. Ngbean	19	9	20
8. Karangmanggis	10	4	10
9. Kaligading	13	6	26
10. Purwogondo	15	5	11
11. Blimbing	14	5	10
12. Salemsari	12	7	17
13. Tampringan	12	5	17
14. Campurejo	17	6	24
15. Boja	16	10	54
16. Jebengan	13	8	35
17. Meteseh	15	8	41
18. Trisobo	6	3	14
Jumlah	232	110	350

Tabel 2.3 JUMLAH KEKUATAN HANSIP PERDESA  
MENURUT KLASIFIKASINYA  
TAHUN 1990

D e s a	Wanra	Kamra	Linmas	Jumlah
(1)	(2)	(3)	(4)	(5)
1. Medono	43	2	-	45
2. Pasigitan	31	4	10	51
3. Banjarejo	40	6	-	46
4. Leban	27	4	-	31
5. Kliris	36	4	-	40
6. Puguh	26	2	-	28
7. Ngebean	50	10	-	60
8. Karangmanggis	44	4	-	48
9. Kaligeding	37	3	-	40
10. Purwogondo	37	3	-	40
11. Blimbing	33	2	-	35
12. Salamsari	48	4	-	52
13. Tampingan	48	4	-	52
14. Campurejo	37	8	-	45
15. Boja	37	8	-	45
16. Beoengan	44	6	-	50
17. Meteseh	43	6	-	51
18. Trisodo	32	10	-	42
J U M L A H	691	89	10	790

Sumber data: MAWIL HANSIP Kec. Boja

Tabel 2.5 JUMLAH KEKUATAN HANSIP PERDESA  
 MENURUT DUA-KEMANSIPAN  
 TAHUN 1990

Desa	Latsur	Kalek	Kapin	Linmas
(1)	(2)	(3)	(4)	(5)
1. Medono	-	2	-	-
2. Pasigitan	-	-	-	-
3. Banjarejo	-	-	-	-
4. Leban	-	-	-	-
5. Aliris	-	-	-	-
6. Ruguh	-	-	-	-
7. Ngaejan	-	-	-	-
8. Karangmanggis	-	-	-	-
9. Kaligading	-	-	-	-
10. Purwogondo	-	-	-	-
11. Blimbing	-	2	-	-
12. Salamsari	-	2	-	6
13. Tampingan	-	2	-	6
14. Sampurejo	-	-	-	-
15. Boja	-	2	-	5
16. Sebengan	-	-	-	8
17. Meteseh	-	-	-	8
18. Trisobo	-	-	-	-
J U M L A H	-	10	-	33

Sumber data : awal Hansip kec. Boja



## JUMLAH PENDUDUK MENURUT JENIS KELAMIN

DAN DESA PADA AKHIR TH 1990

Tabel 3.1.

Desa	laki-laki	Perempuan	Jumlah
(1)	(2)	(3)	(4)
1. Madono	422	449	871
2. Pasigitan	1181	1192	2373
3. Banjareja	588	596	1184
4. Leban	889	875	1764
5. Kliris	1103	1102	2205
6. Puguh	689	652	1341
7. Ngabeen	1971	1956	3927
8. Karangmanggis	683	682	1365
9. Kaligading	1467	1553	3019
10. Purwogondo	1133	1211	2344
11. Blimbing	986	1034	2020
12. Salamsari	771	864	1365
13. Tampingan	1248	1243	2491
14. Campureja	1634	1649	3283
15. E o j a	4216	4391	8607
16. Bebengan	2179	2327	4506
17. Meteseh	3137	3266	6403
18. Trisobo	988	941	1929
JUMLAH	25285	25982	51267
Tahun 1989	24844	25546	50390

Tabel 3.2 JUMLAH PENDUDUK MENURUT KELOMPOK  
UMUR DAN JENIS KELAMIN AKHIR  
TAHUN 1990

UMUR	laki-laki	perempuan	jumlah
(1)	(2)	(3)	(4)
0 - 4	3139	3174	6313
5 - 9	3050	3097	6147
10 - 14	4023	4015	8038
15 - 19	2648	2768	5416
20 - 24	2661	2777	5038
25 - 29	2432	2642	5074
30 - 39	2543	2658	5201
40 - 49	2221	2312	4533
50 - 59	1490	1503	2993
60 +	1073	1036	2119
JUMLAH	25295	25982	51267

Tabel 3.3 JUMLAH PENDUDUK, RUMAH TANGGA, RATA-RATA  
 JIWA PER RUMAH TANGGA MENURUT DESA  
 TAHUN 1990

Desa	Jumlah Penduduk	Jumlah Rumah tangg	Rata-rata jw per rmtg
(1)	(2)	(3)	(4)
1. Medono	871	213	4,08
2. Pasigitan	2373	572	4,15
3. Banjarejo	1184	284	4,17
4. Leban	1764	392	4,50
5. Kliris	2205	525	4,20
6. Puguh	1341	295	4,54
7. Ngabean	3927	824	4,76
8. Karangmanggis	1365	284	4,80
9. Kaligading	3019	705	4,28
10. Purwogondo	2344	543	4,32
11. Blimbing	2020	477	4,23
12. Selamsari	1365	341	4,80
13. Tempingan	2491	533	4,67
14. Campurejo	3283	752	4,36
15. B o j a	8607	1946	4,42
16. Bebengan	4506	1063	4,23
17. Meteseh	6403	1530	4,18
18. Trisobo	1929	408	4,73
<b>JUMLAH</b>	<b>51267</b>	<b>11687</b>	<b>4,39</b>

Model 3.4 JUMLAH KELAHIRAN, KEMATIAN, DATANG  
DAN PINDAH MENURUT DESA, SELAMA  
TAHUN 1990

Desa	Lahir	Mati	Datang	Pergi
(1)	(2)	(3)	(4)	(5)
1. Medono	17	3	2	18
2. Pasigiten	51	11	12	8
3. Panjerejo	29	11	2	4
4. Leban	51	43	3	28
5. Kliris	71	11	6	8
6. Puguh	21	13	24	6
7. Ngabean	107	29	4	24
8. Karangmanggis	53	11	12	8
9. Kaligading	62	19	14	12
10. Purwogondo	76	13	2	6
11. Tlimbing	34	23	34	12
12. Salemsari	80	11	28	14
13. Tampingan	59	10	40	30
14. Campurejo	87	12	20	18
15. Bojia	113	63	63	34
16. Bebergen	81	22	16	36
17. Meteseh	109	10	12	24
18. Trisobo	35	4	61	12
JUMLAH	1136	319	358	302

Tabel 4.1  
JUMLAH GEDUNG SEKOLAH MENURUT DESA  
PADA AKHIR TAHUN 1990

Desa	Gedung TK	Gedung SD/MI	Gedung SLTP	Gedung SLTA
(1)	(2)	(3)	(4)	(5)
1. Meapno	-	1	-	-
2. Pasigitan	-	3	-	-
3. Banjarejo	-	1	-	-
4. Leban	-	1	-	-
5. Kliris	-	3	1	-
6. Puguh	1	1	1	-
7. Ngdean	-	3	-	-
8. Karangmanggis	-	2	-	-
9. Kaligading	-	4	1	-
10. Purwogondo	-	4	-	-
11. Blimoing	1	2	-	-
12. Salamseri	-	4	-	-
13. Tampilan	1	3	1	-
14. Campurejo	1	2	-	-
15. Doja	2	9	4	2
16. Bebengan	1	5	1	2
17. Meteseh	1	3	-	1
18. Trisobo	-	3	-	-
<b>J U M L A H</b>	<b>8</b>	<b>54</b>	<b>9</b>	<b>5</b>

Sumber data: Keurbang kec Doja

Tabel 4.2

JUMLAH TEMPAT OLAH RAGA MENURUT DESA  
PADA AKHIR TAHUN 1990

Desa	Lap. sepak bola	Lap. bulu tngk.	Lap. volly	Lap. tenis mj.
(1)	(2)	(3)	(4)	(5)
1. Medono	1	-	-	-
2. Pasigitan	2	-	5	-
3. Banjarejo	1	-	-	-
4. Leban	1	-	-	-
5. Kliris	1	1	1	1
6. Pugun	1	-	2	2
7. Ngabean	1	1	4	-
8. Karangmanggis	1	2	1	-
9. Kaligeding	1	6	3	2
10. Purwogondo	1	-	5	1
11. Blimbing	-	1	3	-
12. Salamsari	1	2	1	-
13. Tampingan	1	1	1	1
14. Cipunrejo	1	2	4	1
15. Boja	1	5	7	7
16. Bebengan	1	2	5	1
17. Mateseh	3	-	2	-
18. Trisobo	-	-	-	-
J U M L A H	19	23	44	16

Sumber data : kaurbang Kec. Boja

Tabel 4.3

JUMLAH TEMPAT IBADAH MENURUT DESA  
PADA AKHIR TAHUN 1990

DESA	masjid	Surau	Gereja	Pura	Jumlah
(1)	(2)	(3)	(4)	(5)	(6)
1. Medono	2	4	-	-	6
2. Pasigitan	5	9	-	-	14
3. Banjarejo	2	4	-	-	6
4. Leban	4	11	-	-	15
5. Kliris	5	11	-	-	16
6. Pugun	3	7	-	-	10
7. Ngabean	6	24	-	-	30
8. Karangmanggis	4	4	-	-	8
9. Kaligading	5	14	-	-	19
10. Purwogono	5	9	1	-	15
11. Blimbing	5	3	1	-	9
12. Salamsari	2	4	-	-	6
13. Tampingan	3	10	2	-	15
14. Campurejo	5	14	-	-	19
15. Boja	4	18	2	-	24
16. Bebengan	3	16	2	-	21
17. Metesen	5	9	2	-	16
18. Trisobo	2	5	1	-	8
JUMLAH	70	183	10	-	263

Sumber data: KUA Kec. Boja

Tabel 4.4

PANJANG JALAN MENURUT DESA  
PADA AKHIR TAHUN 1990

Desa	Aspal	Makadam	Tanah
(1)	(2)	(3)	(4)
1. Medono	-	3	-
2. Pasigitan	-	2	5
3. Banjarejo	3	2	-
4. Leban	1,4	3,5	-
5. Kliris	10	3	2
6. Puguh	4,3	0,5	-
7. Igabean	2,4	8	11,3
8. Narang Manggis	0,7	1,4	4,9
9. Kaligading	3,5	10	4
10. Purwogondo	1	2	0,5
11. Blimbing	1,5	6	10
12. Salamseri	1	3	1
13. Tampingen	2	-	7
14. Campurejo	3,2	3,2	-
15. Boja	4	3	25,3
16. Bebenan	3,8	3,2	1
17. Meteseh	2	6	3
18. Irisobo	0,6	2,5	3
JUMLAH	47,4	66,8	55,5

Sumber data: DPU Kec. Boja



Tabel 4.5 JUMLAH JEMBATAN MENURUT DESA  
PADA AKHIR TAHUN 1990

Desa	Gorong gorng	Desi	Cor	Kayu	Bambu
(1)	(2)	(3)	(4)	(5)	(6)
1. Medono	4	-	-	-	-
2. Pasigiten	8	-	2	3	1
3. Banjarejo	4	-	4	-	-
4. Leban	7	-	4	-	-
5. Kliris	12	-	7	-	-
6. Puguh	16	-	4	-	1
7. Ngabean	48	-	14	1	2
8. Karangmanggis	25	-	-	-	-
9. Kalgading	32	-	6	-	-
10. Purwogondo	8	-	5	-	1
11. Blimbing	11	-	1	2	1
12. Samsari	24	-	7	-	-
13. Tampilan	4	-	-	-	-
14. Campurejo	11	-	1	1	1
15. Boja	40	-	7	1	2
16. Sebengan	46	-	1	2	-
17. Metesen	7	-	3	2	-
18. Trisobo	4	-	1	2	-
JUMLAH	323	-	67	15	9

Sumber data : DPU wil. Boja

## JUMLAH SARANA PEREKONOMIAN DIPERINCI

## MENURUT DESA PADA TAHUN 1990

Desa	Pasar	Toko	Kios/ Warung	Bank	Koperasi
(1)	(2)	(3)	(4)	(5)	(6)
1. Medono	-	-	2	-	-
2. Pasigitan	-	-	19	-	-
3. Banjarejo	-	-	-	-	-
4. Leban	-	-	15	-	-
5. Kliris	-	-	19	-	-
6. Puguh	1	-	8	-	-
7. Ngabean	-	-	24	-	-
3. Karangmanggis	-	-	5	-	-
9. Kaligading	-	-	25	-	-
10. Purwogondo	-	-	14	-	-
11. Blimbing	-	-	6	-	-
12. Salamsari	-	-	-	-	-
13. Tampingan	-	4	5	1	1
14. Campurejo	-	1	10	-	-
15. Boja	2	72	73	4	6
16. Bebengan	-	7	17	-	2
17. Meteseh	-	-	31	-	-
18. Trisobo	-	-	15	-	-
JUMLAH	3	84	327	5	9

sumber data: kaurang kec Boja

Tabel 5.2 JUMLAH SARANA IRIGASI MENURUT DESA  
PADA AKHIR TAHUN 1990

Desa	Dem	Verdik bak	Talang air	Suling air
(1)	(2)	(3)	(4)	(5)
1. Medono	-	-	-	-
2. Pasigitan	3	-	-	-
3. Banjarejo	2	1	-	-
4. Leban	6	-	-	-
5. Kliris	6	-	-	-
6. Puguh	4	-	-	-
7. Ngabean	22	-	-	15
8. Karang Manggis	9	-	-	4
9. Kaligading	7	4	-	6
10. Purwogondo	9	-	-	-
11. Blimoing	5	3	1	1
12. Salamsari	7	2	-	3
13. Tampingan	2	9	-	-
14. Campurejo	7	1	-	-
15. Boja	1	0	2	-
16. Beoengan	1	6	-	1
17. Meteseh	1	-	-	5
18. Irisobo	5	1	1	-
<b>J U M L A H</b>	<b>97</b>	<b>33</b>	<b>4</b>	<b>35</b>

Sumberdata : Pengairan Kec. Boja

Tabel 5.3

JUMLAH UNGGAS MENURUT DESA PADA  
AKHIR TAHUN 1990  
(ekor)

Desa	Ayam kampung	Ayam ras	Itik	Itik manila
1. Medono	287	-	140	-
2. Pasigitan	1951	-	212	-
3. Banjarejo	486	10000	162	-
4. Leban	396	-	-	118
5. Kliris	1241	-	-	-
6. Puguh	591	5000	142	41
7. Ngabean	1627	7000	690	312
8. Kerangmanggis	874	-	812	50
9. Kaligading	3082	6000	62	71
10. Purwogondo	4271	-	372	42
11. Blimoing	1751	-	501	-
12. Salamsari	1274	10000	327	51
13. Kempingan	2072	10000	412	24
14. Campurejo	2928	17000	512	-
15. Boja	8491	-	712	1207
16. Bebengan	846	-	1281	42
17. Metesen	4712	4000	531	-
18. Trisoso	621	-	891	-
<b>JUMLAH</b>	<b>37567</b>	<b>59000</b>	<b>7109</b>	<b>1950</b>

Sumber data: DISNAK kec. BOJA

Tabel 5.4 JUMLAH TERNAK MENURUT DESA PADA  
AKHIR TAHUN 1990  
(ekor)

Desa	Sapi perah	Sapi biasa	Kerbau	Kuda	Kambing /domba
(1)	(2)	(3)	(4)	(5)	(6)
1. Medono	66	66	28	-	135
2. Pasigitan	-	112	87	-	224
3. Banjarejo	-	14	112	-	146
4. Leban	-	28	78	-	20
5. Kliris	-	193	192	-	121
6. Puguh	-	71	27	-	52
7. Ngabean	-	246	139	-	246
8. Karangmanggis	-	31	21	-	63
9. Kaligading	-	94	64	4	321
10. Purwogondo	-	62	67	-	168
11. Blimbing	-	21	72	-	275
12. Salamsari	-	24	31	2	72
13. Tempingan	-	16	74	28	61
14. Campurejo	-	71	160	-	134
15. Boja	-	21	87	28	96
16. Bebengan	-	18	54	24	221
17. Metesen	-	98	111	17	371
18. Trisobo	-	12	11	5	62
JUMLAH	-	1138	1415	103	2789

Sumber data: Dishak Kec. Boja