

STATISTIK DAERAH KECAMATAN ARGA MAKMUR 2016

<http://bengkuluutarakab.bps.go.id>



**BADAN PUSAT STATISTIK
KABUPATEN BENGKULU UTARA**

STATISTIK DAERAH KECAMATAN ARGA MAKMUR 2016

<http://bengkuluutarakab.bps.go.id>



**BADAN PUSAT STATISTIK
KABUPATEN BENGKULU UTARA**

**STATISTIK DAERAH
KECAMATAN ARGA MAKMUR**

2016

<http://bengkuluutarakab.bps.go.id>



Badan Pusat Statistik

Kabupaten Bengkulu Utara

STATISTIK DAERAH

KECAMATAN ARGA MAKMUR 2016

ISSN :

No. Publikasi : 170306.1628

Katalog BPS : 1101002.1703060

Ukuran Buku : 17,6 x 25 cm

Jumlah Halaman : 26 halaman

Naskah :

BPS Kabupaten Bengkulu Utara

Gambar Kulit :

BPS Kabupaten Bengkulu Utara

Diterbitkan oleh :

BPS Kabupaten Bengkulu Utara

Dicetak Oleh:

Dilarang mengumumkan, mendistribusikan, mengomunikasikan, dan/atau menggandakan sebagian atau seluruh isi buku ini untuk tujuan komersial tanpa izin tertulis dari Badan Pusat Statistik

<http://bengkuluuutarakab.bps.go.id>



KATA SAMBUTAN KEPALA BADAN PUSAT STATISTIK KABUPATEN BENGKULU UTARA

Dengan memanjatkan puji syukur kehadiran Tuhan Yang Maha Kuasa, saya menyambut baik penerbitan publikasi **Statistik Daerah Kecamatan Arga Makmur Tahun 2016** yang dilakukan oleh Badan Pusat Statistik (BPS) Kabupaten Bengkulu Utara. Penyusunan **Statistik Daerah Kecamatan Arga Makmur** ini merupakan inovasi dan pengembangan kegiatan perstatistikan serta penyebarluasan informasi sebagai salah satu upaya untuk mewujudkan visi BPS sebagai “Pelopor data statistik terpercaya untuk semua”.

Penerbitan publikasi **Statistik Daerah Kecamatan Arga Makmur** dimaksudkan untuk melengkapi publikasi statistik Kecamatan Dalam Angka (KCA) yang telah terbit secara rutin dalam memotret kondisi daerah kecamatan. Buku ini menyajikan indikator-indikator terpilih yang menggambarkan tentang kondisi kecamatan dalam bentuk tampilan uraian deskripsi sederhana.

Saya berharap, publikasi **Statistik Daerah Kecamatan Arga Makmur** ini mampu memberikan informasi secara cepat dan tepat kepada pemerintah daerah dan masyarakat yang dapat digunakan sebagai dasar perencanaan, monitoring, dan evaluasi mengenai perkembangan pembangunan di berbagai sektor serta membantu para pengguna data lainnya memahami kondisi umum daerahnya.

Akhirnya, saya mengucapkan terima kasih dan penghargaan setinggi-tingginya kepada semua pihak yang telah berpartisipasi hingga terbitnya publikasi ini, dan semoga Tuhan Yang Maha Kuasa senantiasa meridhoi usaha kita.

Arga Makmur, September 2016
BPS Kab. Bengkulu Utara
Kepala,

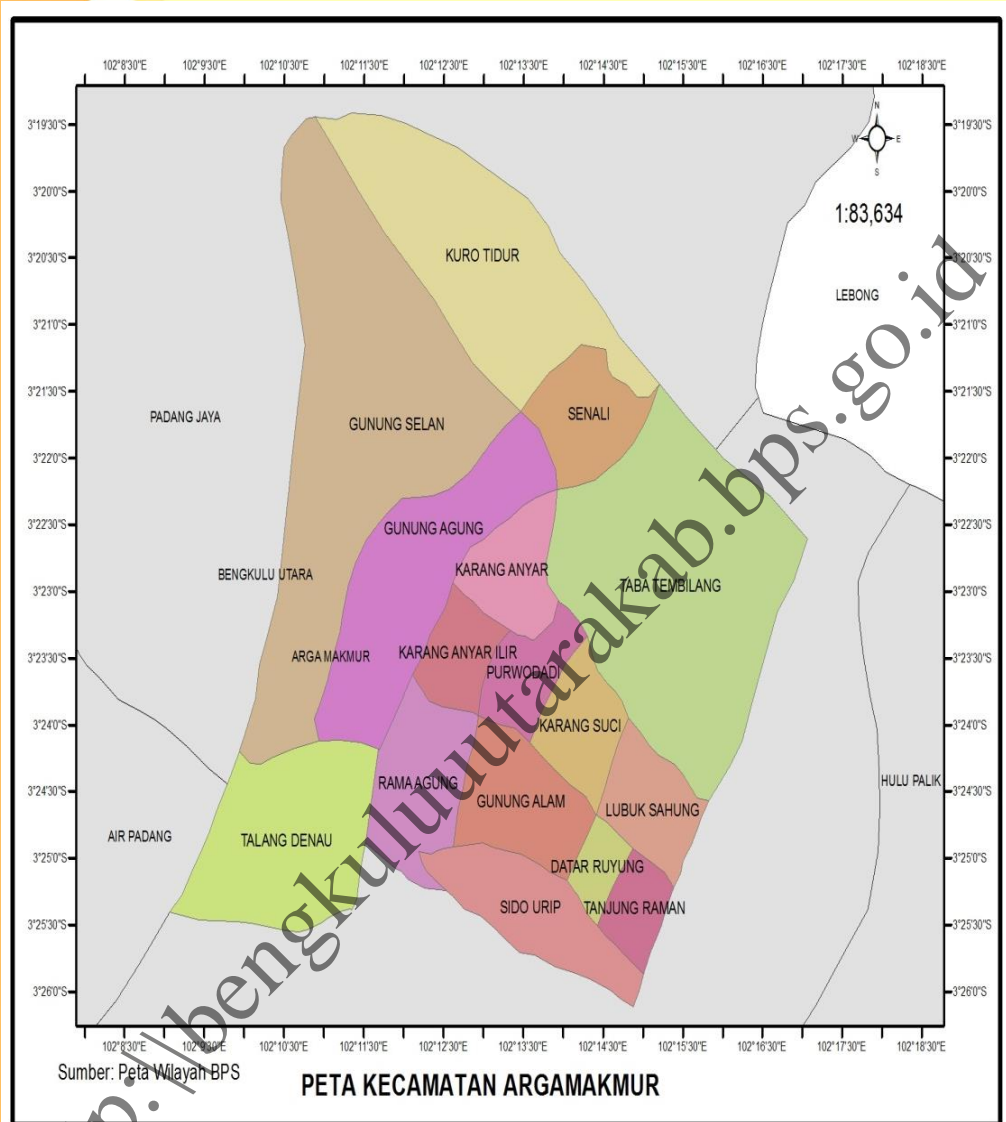
Ir. Sriwiyana Teguh Ananto, M.Si
NIP. 19690218 199401 1 001



DAFTAR ISI

1. GEOGRAFI	1
2. KEPENDUDUKAN	2
3. PENDIDIKAN	4
4. KESEHATAN	5
5. PERTANIAN	7
6. LAMPIRAN TABEL	

<http://bengkuluwutarakab.bps.go.id>



<http://bengkuluutarakab.bps.go.id>

<http://bengkuluuutarakab.bps.go.id>

GEOGRAFI

Kecamatan Arga Makmur memiliki luas wilayah 57,8 km²

Kecamatan Arga Makmur merupakan ibukota Kabupaten Bengkulu Utara dengan ketinggian 168 m dari permukaan laut.

1

Kecamatan Arga Makmur merupakan ibukota Kabupaten Bengkulu Utara. Pembentukan kecamatan ini berdasarkan atas Peraturan Pemerintah Nomor 11 Tahun 1982.


Batas-batas wilayah kecamatan Arga Makmur adalah :

- Utara : Kec. Padang Jaya
- Selatan : Kec. Arma Jaya
- Timur : Kec. Arma Jaya & Hulu Palik
- Barat : Kec. Padang Jaya & Air Padang

Posisi Astronomis Kecamatan Arga Makmur berada antara 102^o 19' BT dan 3^o43' LS dengan topografi berbentuk dataran tinggi dan berbukit-bukit dengan ketinggian wilayah berkisar 541 m dpl dan suhu udara 24 - 28°C.

Kecamatan Arga Makmur memiliki luas 57,8 km² yang terdiri dari 14 desa dan 2 kelurahan dengan pusat pemerintahan berada di Kelurahan Gunung Alam.

Luas Desa di Kec. Arga Makmur (km²)



Sumber : BPN Bengkulu Utara

***** Tahukah Anda**

Luas wilayah kecamatan Arga Makmur hanya 0,72% dari total wilayah Kabupaten Bengkulu Utara.

2

KEPENDUDUKAN

Jumlah Penduduk Kecamatan Arga Makmur Tahun 2015 mencapai 41.013 jiwa. Kepadatan penduduk tertinggi berada di Kelurahan Purwodadi yaitu 9.070 jiwa/km².

Pada Tahun 2015, jumlah penduduk kecamatan Arga Makmur mencapai 41.013 jiwa dengan kepadatan penduduk sebesar 709,57 jiwa/km² dan sex ratio sebesar 100,79%.

Indikator Kependudukan Kecamatan Arga Makmur Tahun 2015

Uraian	2015
Jumlah penduduk (jiwa)	41.013
Kepadatan penduduk (jiwa/km ²)	709,57
Jumlah Rumah Tangga	10.193
Sex Rasio (LP) (%)	100,79

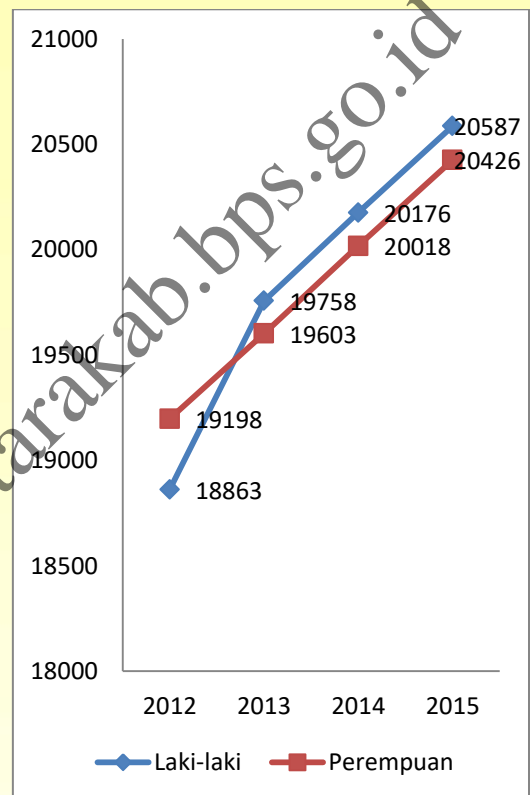
Sumber : BPS Bengkulu Utara

Di tingkat desa/kelurahan, jumlah penduduk terbanyak tahun 2015 terdapat di kelurahan Purwodadi yaitu 9.070 jiwa sedangkan jumlah penduduk yang paling sedikit terdapat di desa Talang Denau yaitu 299 jiwa.

*** Tahukah Anda

Laju pertumbuhan penduduk Kecamatan Arga Makmur tahun 2010 - 2015 adalah 2,88%. Sedangkan laju pertumbuhan penduduk tahun 2014-2015 sebesar 2,04%.

Jumlah Penduduk Menurut Jenis Kelamin di Kec. Arga Makmur Tahun 2012 - 2015 (jiwa)



Sumber : BPS Bengkulu Utara

Populasi penduduk kecamatan Arga Makmur tahun 2015 mengalami peningkatan sebesar 2,04% dari tahun sebelumnya, yaitu dari 41.013 jiwa menjadi 40.194 jiwa. Dengan demikian, kepadatan penduduk juga meningkat dari 695,40 jiwa/km² menjadi 709,57 jiwa/km².

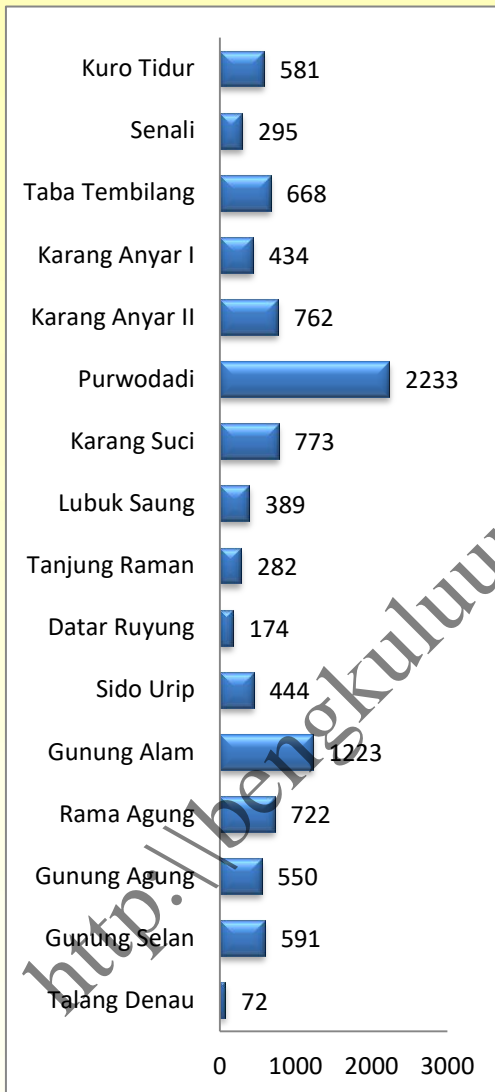
KEPENDUDUKAN

Jumlah Rumah Tangga di Kecamatan Arga Makmur Tahun 2015 adalah 10.193

Jumlah Rumah Tangga terbanyak berada di kelurahan Purwodadi.

2

Jumlah Rumah Tangga Menurut Desa di Kec. Arga Makmur Tahun 2015



Sumber : BPS Bengkulu Utara

Pada tahun 2015 di kecamatan Arga Makmur proyeksi jumlah rumah tangga sebanyak 10.193 Rumah Tangga. Jumlah rumah tangga terbanyak berada di kelurahan Purwodadi sebanyak 2.233 rumah tangga, sedangkan jumlah rumah tangga yang terendah berada di desa Talang Denau sebanyak 72 Rumah Tangga. Kelurahan Purwodadi menjadi daerah dengan jumlah rumah tangga terbanyak karena kelurahan tersebut merupakan pusat ekonomi di kecamatan Arga Makmur.

Rata-rata jumlah anggota rumah tangga (ART) di kecamatan Arga Makmur pada tahun 2015 adalah 4,02. Jumlah ini masih sama dengan tahun sebelumnya.

***** Tahukah Anda**

Jumlah penduduk Kecamatan Arga Makmur Tahun 2015 merupakan 14,27 % dari total jumlah penduduk di Kabupaten Bengkulu Utara sebanyak 287.439 jiwa di tahun yang sama.

3

PENDIDIKAN

Di kecamatan Arga Makmur terdapat sarana pendidikan dari SD hingga PT.

Di kecamatan Arga Makmur terdapat satu-satunya Universitas kebanggaan Kabupaten Bengkulu Utara yaitu Universitas Ratu Samban.

Sebagai pusat pemerintahan Kabupaten Bengkulu Utara, sarana pendidikan di kecamatan Arga Makmur terbilang lengkap. Di kecamatan ini terdapat sekolah dari tingkat dasar hingga perguruan tinggi.

Tercatat ada 20 sekolah setingkat SD, tujuh sekolah setingkat SMP dan tujuh sekolah setingkat SMA. Sedangkan perguruan tinggi tercatat satu lembaga, yaitu Universitas Ratu Samban.

Jumlah Murid di Kecamatan Arga Makmur Tahun 2015 (orang)

Tingkat	2015
SD Sederajat	5 059
SMP Sederajat	2 483
SMA Sederajat	3 613

Sumber : Dinas Pendidikan&Kebudayaan BU

Jumlah Guru di Kecamatan Arga Makmur Tahun 2015 (orang)

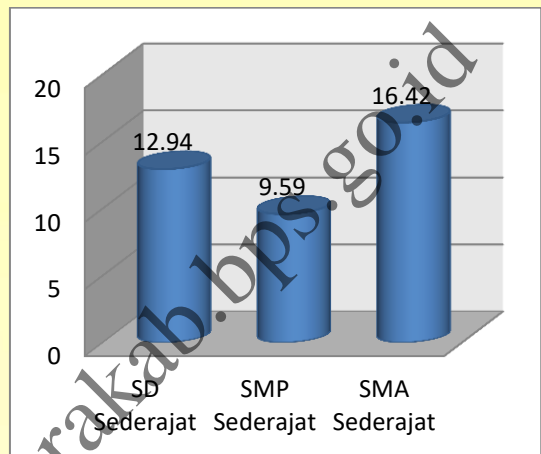
Tingkat	2015
SD Sederajat	391
SMP Sederajat	259
SMA Sederajat	220

Sumber : Dinas Pendidikan&Kebudayaan BU

*** Tahukah Anda

Terdapat tiga panti asuhan yang terdapat di Kecamatan Arga Makmur yang terletak di desa Karang Anyar dan dua Panti Asuhan yang terletak di desa Karang Anyar II.

Rasio Murid per Guru di Kecamatan Arga Makmur Tahun 2015



Sumber : Dinas Pendidikan&Kebudayaan BU

Rasio murid per guru digunakan untuk mengetahui rata-rata jumlah guru yang dapat melayani murid di suatu sekolah. Penurunan rasio murid per guru sangat diharapkan agar dapat meningkatkan daya tangkap murid pada pelajaran yang diberikan dan meningkatkan efektivitas pengajaran demi tercapainya pendidikan yang lebih berkualitas.

Berdasarkan data diatas, dapat dilihat bahwa rasio murid per guru yang paling rendah adalah pada jenjang SMP sederajat. Dengan demikian rasio SMP lebih bagus dibandingkan SD.

KESEHATAN

Di Kecamatan Arga Makmur terdapat dua Rumah Sakit yang masing-masing dikelola oleh Pemerintah Daerah dan Swasta.

Tenaga kesehatan yang paling banyak pada tahun 2015 adalah perawat.

4


Kesehatan merupakan hak dasar setiap individu. Semua warga negara berhak mendapatkan pelayanan kesehatan. Salah satu indikator kesejahteraan masyarakat juga diukur dari tingkat kesehatannya.

Untuk memenuhi kebutuhan masyarakat akan pelayanan kesehatan, di Kecamatan Arga Makmur Tahun 2015 terdapat dua Rumah Sakit, dua Puskesmas, dua Puskesmas Pembantu, 33 Posyandu.

Berdasarkan jumlah tenaga kesehatan, terlihat bahwa secara umum jumlah dokter umum di kecamatan Arga Makmur belum memadai. Sedangkan paling banyak tersedia adalah tenaga bidan dan perawat.

Sementara itu, dalam upaya program Keluarga Berencana, di Kecamatan Arga Makmur tahun 2015 tercatat 4.778 akseptor aktif dari 5.988 pasangan usia subur, sehingga persentase terhadap PUS sebesar 79,79%. Persentase ini menurun 6,22% dibandingkan tahun sebelumnya yang persentase terhadap PUS adalah 86,01%.

Jumlah Tenaga Kesehatan di Kecamatan Arga Makmur Tahun 2015



Sumber : Dinas Kesehatan Bengkulu Utara

***** Tahukah Anda**

Alat KB yang paling banyak digunakan oleh akseptor aktif adalah suntikan yaitu sebesar 50,96% dari total seluruh penggunaan alat KB akseptor aktif.

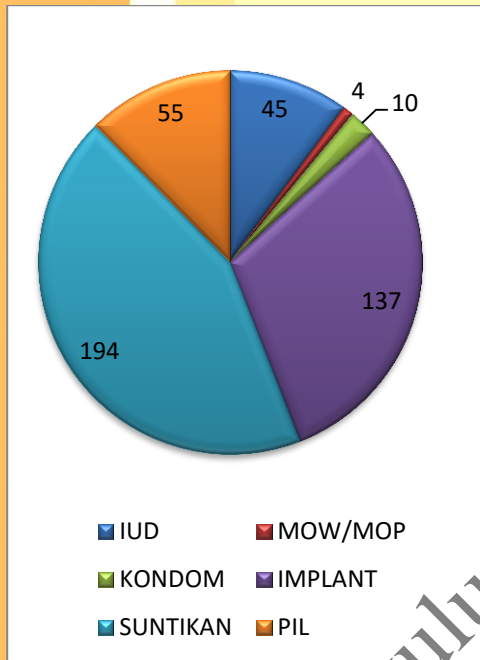
4

KESEHATAN

Tahun 2015 di Kecamatan Arga Makmur tercatat ada 7.255 pasangan usia subur.

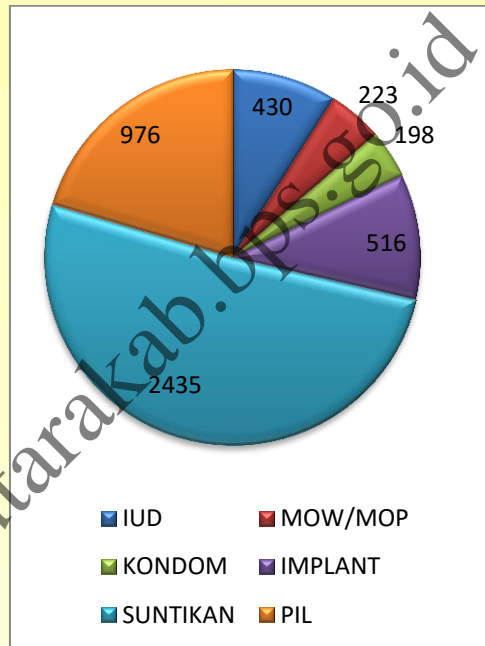
Alat KB yang paling banyak digunakan masyarakat Arga Makmur adalah Suntikan.

Jumlah Akseptor Baru Menurut Alat yang Digunakan di Kecamatan Arga Makmur Tahun 2015



Sumber : BPPKB Bengkulu Utara

Jumlah Akseptor Aktif Menurut Alat yang Digunakan di Kecamatan Arga Makmur Tahun 2015



Sumber : BPPKB Bengkulu Utara

***** Tahukah Anda**

Untuk mendukung program Keluarga Berencana, di kecamatan Arga Makmur tahun 2015 tercatat ada 7 Klinik Keluarga Berencana (KKB) dan 22 Pos Pelayanan Keluarga Berencana Desa (PPKBD).

Dengan banyaknya masyarakat yang mengikuti program Keluarga Berencana berarti program pemerintah berjalan sesuai dengan yang diharapkan, sehingga tujuan pemerintah untuk mengendalikan laju pertumbuhan penduduk dan mensejahterakan masyarakat bisa terwujud.

PERTANIAN

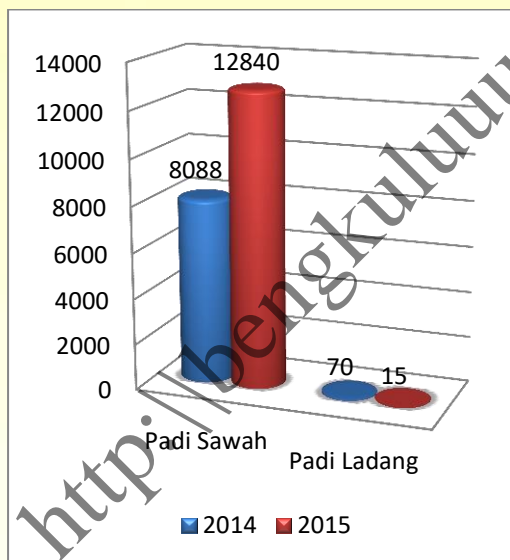
Produksi padi sawah tahun 2015 di Kecamatan Arga Makmur mencapai 12.840,19 ton sedangkan padi ladang sebanyak 15 ton.

Luas Lahan Sawah irigasi teknis di Kecamatan Arga Makmur 2015 tercatat 799,71 Ha.

5

Dalam sektor pertanian, pada Tahun 2015, luas panen padi sawah di kecamatan Arga Makmur mengalami peningkatan dari tahun sebelumnya yaitu 1.685 Ha menjadi 2.484 Ha. Lain halnya dengan luas panen padi ladang yang mengalami penurunan dari 70 Ha menjadi 15 Ha. Padi sawah yang dihasilkan sebanyak 12.840,19 ton serta hanya 15 ton untuk produksi padi ladang.

Produksi Padi Sawah dan Padi Ladang di Kecamatan Arga Makmur

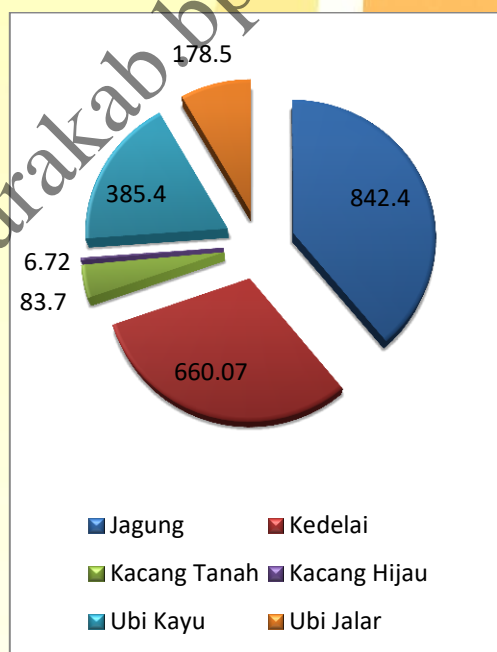


Sumber : Dinas Pertanian & Peternakan BU

Selain lahan sawah, di Arga Makmur juga terdapat Tegal seluas 455 Ha dan 1.105 Ha ladang.

Pada tahun 2015 produksi jagung, kedelai dan ubi kayu mengalami peningkatan dari tahun sebelumnya. Berbanding terbalik dengan produksi kacang tanah, kacang hijau dan ubi jalar yang mengalami penurunan.

Produksi di Kec. Arga Makmur Tahun 2015 (ton)



Sumber : Dinas Pertanian & Peternakan BU

*** Tahukah Anda

Tahun 2015, Kecamatan Arga Makmur menduduki posisi kedua sebagai kecamatan yang memproduksi kedelai terbanyak di Bengkulu Utara.

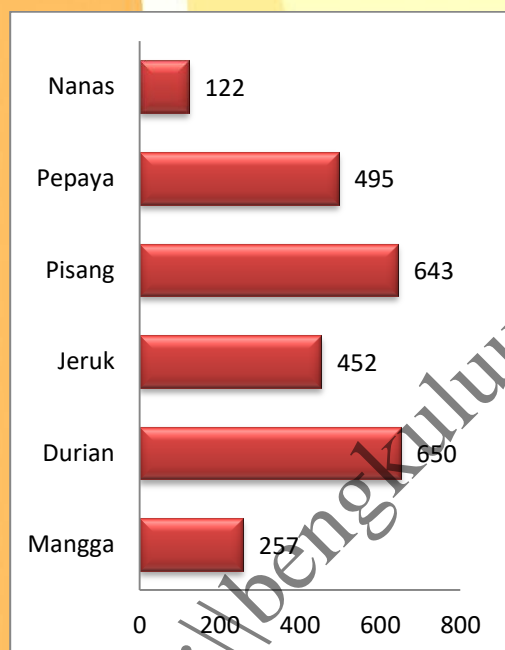
5

PERTANIAN

Produksi komoditi perkebunan di kecamatan Arga Makmur adalah kelapa sawit.

Dalam hal produksi buah-buahan, tahun 2015 kecamatan Arga Makmur paling banyak memproduksi buah durian sebanyak 650 Kw, diikuti 643 Kw buah pisang.

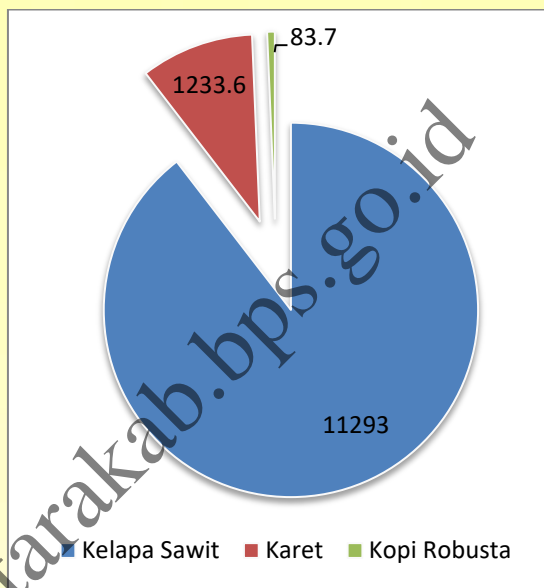
Produksi Buah-buahan di Kec. Arga Makmur Tahun 2015 (Kw)



Sumber : Dinas Pertanian & Peternakan BU

Untuk sektor perkebunan, komoditas kelapa sawit masih menjadi pilihan mayoritas petani perkebunan yaitu sebanyak 936 KK, menyusul jumlah petani karet yaitu 651 KK. Jumlah ini meningkat dari tahun sebelumnya.

Produksi Perkebunan Rakyat di Kec. Arga Makmur Tahun 2015 (ton)



Sumber : Dinas Pertanian & Peternakan BU

Pada tahun 2015 tidak tercatat lagi adanya produksi komoditas kopi arabica dan lada seperti tahun lalu. Hal ini disebabkan sudah tidak ada lahan Tanaman Menghasilkan maupun Tanaman yang Belum Menghasilkan. Sebanyak 4 Ha lahan kopi arabica sudah tidak menghasilkan sedangkan lahan lada yang tidak menghasilkan seluas 0,8 Ha.

***** Tahukah Anda**

Ternak yang paling banyak ditemukan di Arga Makmur Tahun 2015 adalah sapi potong, yaitu sebanyak 2.375 ekor.

LAMPIRAN TABEL

<http://bengkuluuutarakab.bps.go.id>

Tabel 1. Luas Desa Di Kecamatan Arga Makmur Tahun 2015

No	Kelurahan/Desa	Luas (Km ²)
(1)	(2)	(3)
1	Talang Denau	0,90
2	Gunung Selan	6,50
3	Gunung Agung	6,70
4	Rama Agung	5,50
5	Gunung Alam	1,40
6	Sido Urip	2,20
7	Datar Ruyung	0,40
8	Tanjung Raman	2,30
9	Lubuk Saung	3,30
10	Karang Suci	1,20
11	Purwodadi	1,40
12	Karang Anyar II	3,70
13	Karang Anyar I	2,20
14	Taba Tembilang	6,60
15	Senali	7,10
16	Kuro Tidur	6,40

Sumber : BPN Bengkulu Utara

<http://bengkuluutarakab.bps.go.id>

Tabel 2. Luas Wilayah, Jumlah Penduduk dan Kepadatannya Dirinci Menurut Kelurahan/Desa di Kecamatan Arga Makmur Tahun 2013-2015

No	Kelurahan/Desa	Luas (km ²)	Jumlah Penduduk (jiwa)	Kepadatan Penduduk (jiwa/km ²)
(1)	(2)	(3)	(4)	(5)
1	Talang Denau	0,90	299	332,22
2	Gunung Selan	6,50	2 343	360,46
3	Gunung Agung	6,70	2 504	373,73
4	Rama Agung	5,50	2 848	517,82
5	Gunung Alam	1,40	4 593	3 280,71
6	Sido Urip	2,20	1 725	784,09
7	Datar Ruyung	0,40	687	1 717,50
8	Tanjung Raman	2,30	1 067	472,61
9	Lubuk Saung	3,30	1 445	437,88
10	Karang Suci	1,20	3 160	2 633,33
11	Purwodadi	1,40	9 070	6 478,57
12	Karang Anyar II	3,70	3 109	840,27
13	Karang Anyar	2,20	1 809	822,27
14	Taba Tembilang	6,60	2 811	425,91
15	Senali	7,10	1 194	168,17
16	Kuro Tidur	6,40	2 329	363,91
Jumlah Tahun 2015		57,80	41 013	709,57
Jumlah Tahun 2014		57,80	40 194	695,40
Jumlah Tahun 2013		57,80	39 361	680,99

Sumber : BPS Kab. Bengkulu Utara

Tabel 3. Jumlah Penduduk Menurut Jenis Kelamin, Sex Rasio Dirinci Menurut Desa di Kecamatan Arga Makmur Tahun 2013 – 2015

No	Kelurahan/Desa	Laki-laki	Perempuan	Jumlah	Sex rasio
(1)	(2)	(3)	(4)	(5)	(6)
1	Talang Denau	158	141	299	112,06
2	Gunung Selan	1 196	1 147	2 343	104,27
3	Gunung Agung	1 396	1 108	2 504	125,99
4	Rama Agung	1 445	1 403	2 848	102,99
5	Gunung Alam	2 263	2 330	4 593	97,12
6	Sido Urip	869	856	1 725	101,52
7	Datar Ruyung	338	349	687	96,85
8	Tanjung Raman	524	563	1 087	93,07
9	Lubuk Saung	705	740	1 445	95,27
10	Karang Suci	1 575	1 585	3 160	99,37
11	Purwodadi	4 525	4 545	9 070	99,56
12	Karang Anyar II	1 526	1 583	3 109	96,40
13	Karang Anyar	876	933	1 809	93,89
14	Taba Tembilang	1 381	1 430	2 811	96,57
15	Senali	618	576	1 194	107,29
16	Kuro-Tidur	1 192	1 137	2 329	104,84
Jumlah Tahun 2015		20 587	20 426	41 013	100,79
Jumlah Tahun 2014		20 176	20 018	40 194	100,79
Jumlah Tahun 2013		19 758	19 603	39 361	100,79

Sumber : BPS Kab. Bengkulu Utara

Tabel 4. Banyaknya Sarana Kesehatan di Kecamatan Arga Makmur Tahun 2014 – 2015

No	Sarana Kesehatan	Tahun	
		2014	2015
(1)	(2)	(3)	(4)
1.	Rumah Sakit	2	2
2.	Puskesmas	2	2
3.	Puskesmas Pembantu	3	2
4.	Puskesmas Keliling	2	2
5.	Poskesdes	8	8
6.	Posyandu	47	33
7.	Pos Obat	1	-

Sumber : Dinas Kesehatan Bengkulu Utara

<http://bengkuluutarakab.bps.go.id>

Tabel 5. Luas Panen dan Produksi Padi Sawah dan Padi Ladang di Kecamatan Arga Makmur Tahun 2014 - 2015

No	Tahun	Padi Sawah		Padi Ladang	
		Luas Panen (Ha)	Produksi (Ton)	Luas Panen (Ha)	Produksi (Ton)
(1)	(2)	(3)	(4)	(5)	(6)
1.	2014	1 685	8 088,00	28	70,00
2.	2015	2 484	12 840,19	6	15,00

Sumber : Dinas Pertanian & Peternakan Kab. Bengkulu Utara

<http://bengkuluutarakab.bps.go.id>

Tabel 6. Populasi Ternak di Kecamatan Arga Makmur Tahun 2015

No	Jenis Ternak	Jumlah (ekor)
(1)	(2)	(3)
1.	Sapi Perah	-
2.	Sapi Potong	2 375
3.	Kerbau	198
4.	Kambing	510
5.	Domba	-
6.	Babi	320

Sumber : Dinas Pertanian & Peternakan Kab. Bengkulu Utara

<http://bengkuluutarakab.bps.go.id>

Tabel 7. Luas Areal Perkebunan Rakyat Menurut Jenis Komoditi di Kecamatan Arga Makmur Tahun 2015

No	Jenis Komoditi	Luas Areal (Ha)			
		TBM (Ha)	TM (Ha)	TTM/TR (Ha)	JUMLAH (Ha)
(1)	(2)	(3)	(4)	(5)	(6)
1.	Kelapa Sawit	422,00	672,25	103,25	1 197,50
2.	Karet	142,00	514,00	38,00	694,00
3.	Kopi Robusta	-	93,00	11,00	104,00
4.	Kopi Arabica	-	-	4,00	4,00
5.	Kakao	-	9,50	7,00	16,50
6.	Kelapa Dalam	-	26,80	4,00	30,80
7.	Lada	-	-	0,80	0,80

Sumber : Dinas Kehutanan & Perkebunan Kab. Bengkulu Utara

Tabel 8. Jumlah Petani Tanaman Perkebunan Rakyat di Kecamatan Arga Makmur Tahun 2014 – 2015

No	Jenis Komoditi	Jumlah Petani (KK)	
		2014	2015
(1)	(2)	(3)	(4)
1.	Kelapa Sawit	834	936
2.	Karet	618	651
3.	Kopi Robusta	387	196
4.	Kopi Arabica	63	49
5.	Kakao	110	73
6.	Kelapa Dalam	125	343
7.	Lada	37	16

Sumber : Dinas Kehutanan & Perkebunan Kab. Bengkulu Utara

<http://bengkuluutarakab.bps.go.id>

Tabel 9. Jumlah Produksi Perkebunan Rakyat di Kecamatan Arga Makmur Tahun 2014 – 2015

No	Jenis Komoditi	Jumlah Produksi (Ton)	
		2014	2015
(1)	(2)	(3)	(4)
1.	Kelapa Sawit	7 011,00	11 293
2.	Karet	985,92	1 233,60
3.	Kopi Robusta	10 209,00	83,7
4.	Kopi Arabica	173,25	0
5.	Kakao	810,00	10,03
6.	Kelapa Dalam	3 809,00	38,44
7.	Lada	45,00	0

Sumber : Dinas Kehutanan & Perkebunan Kab. Bengkulu Utara

<http://bengkuluutarakab.bps.go.id>



DATA

MENCERDASKAN BANGSA

<http://bengkuluutarakab.bps.go.id>



BADAN PUSAT STATISTIK KABUPATEN BENGKULU UTARA

JLN. PROF. M. YAMIN, SH. ARGA MAKMUR 38611

Telp/ Fax : 0737-52106, Email : bps1703@bps.go.id

Website : bengkuluutarakab.bps.go.id